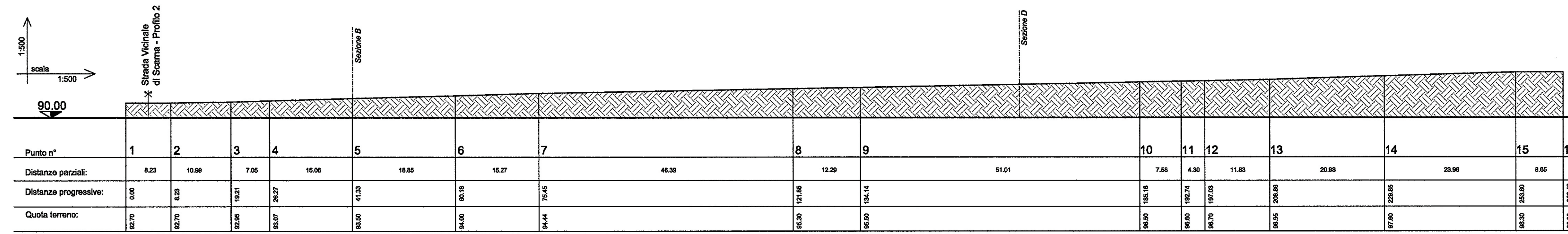
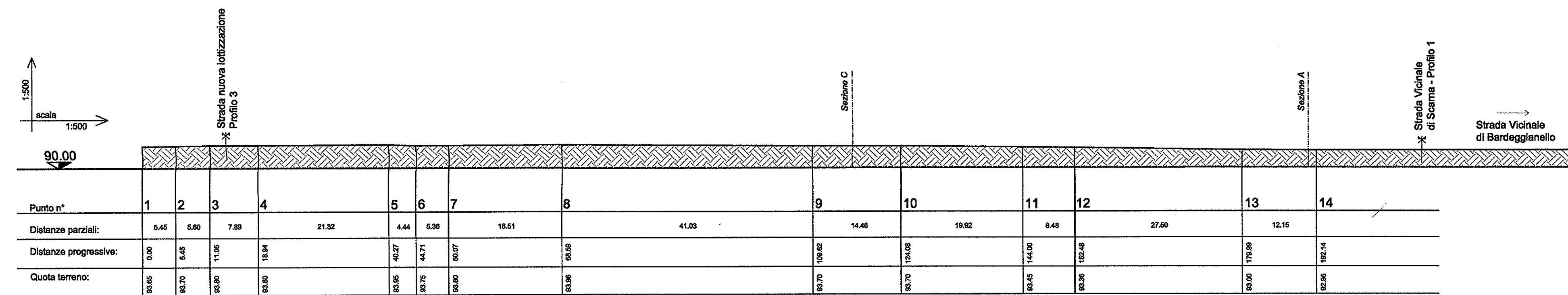


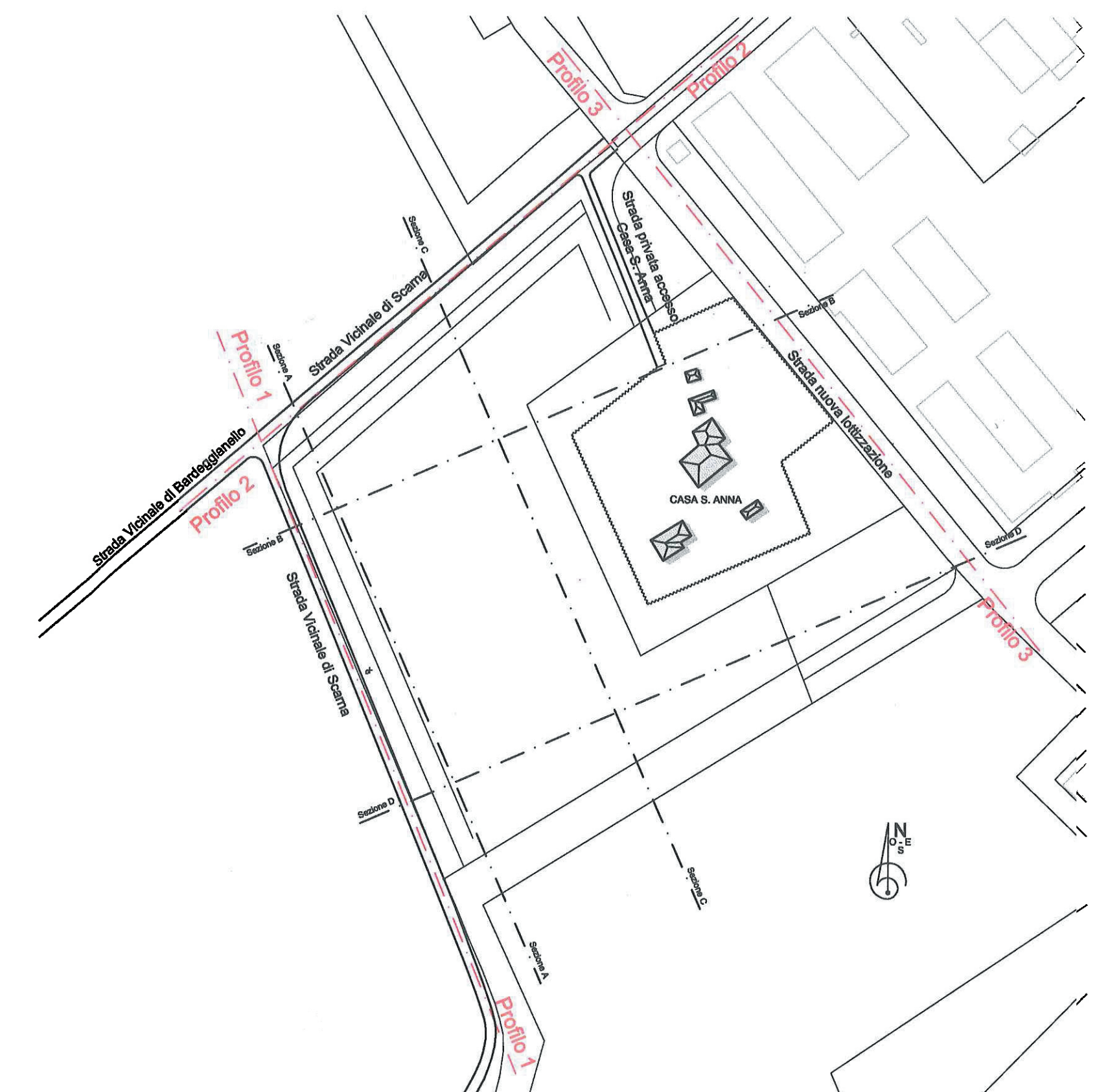
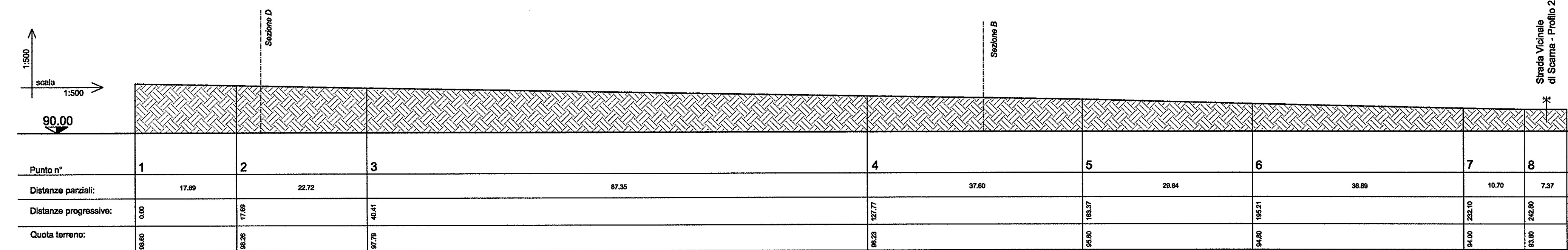
Profilo 1 - Strada Vicinale di Scarna - Lato SO



Profilo 2 - Strada Vicinale di Scarna - Lato NO



Profilo 3 - Strada nuova lottizzazione - Lato NE



Comune di COLLE VAL D'ELSA - SIENA

TITOLO:
**PIANO ATTUATIVO
 COMPARTO SANT'ANNA
 ATPA n°14**
 Area compresa fra la strada vicinale
 di Scarna e la casa Sant'Anna
 Località Belvedere

Richiedente:
FIorentini FIRENZE spa
 Via del Chianti n. 36
 50028 - Tavarnelle Val di Pesa

Progettisti:
ing3+
 Via Nuova di Pozzolatico n. 1 - 50125 - Firenze
 Via Senese n. 62 - 50028 - Tavarnelle V.P. (FI)
 tel. fax 055.2322574 - 055.8072225
 Ing. David Piazzini Geom. Marco Cellesi

Tavola:
04

Oggetto:
 Profili sedi stradali stato di rilievo

Nome file: FF-PA-04 Rev: 00 Data: Aprile 2010 Scala: 1:500

LEGENDA:
 * Asse sede stradale
 --- Piani di sezione