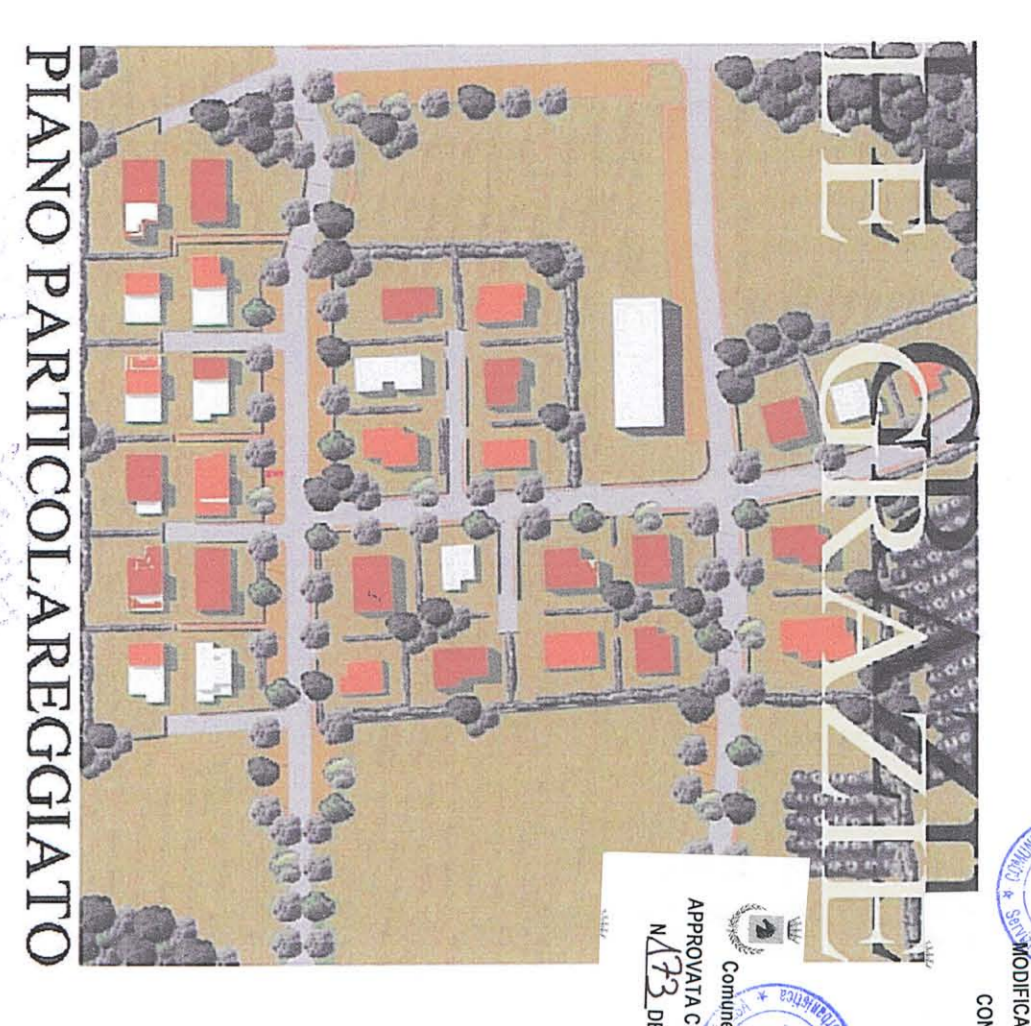


247



PIANO PARTICOLAREGGIATO

Comune di Colle di Val d'Elsa

progettati: Arch. Mauri Roberto
 Arch. Pisanocchi Annalisa
 Arch. Piroletti Roberto
 Arch. Tardini Marcello

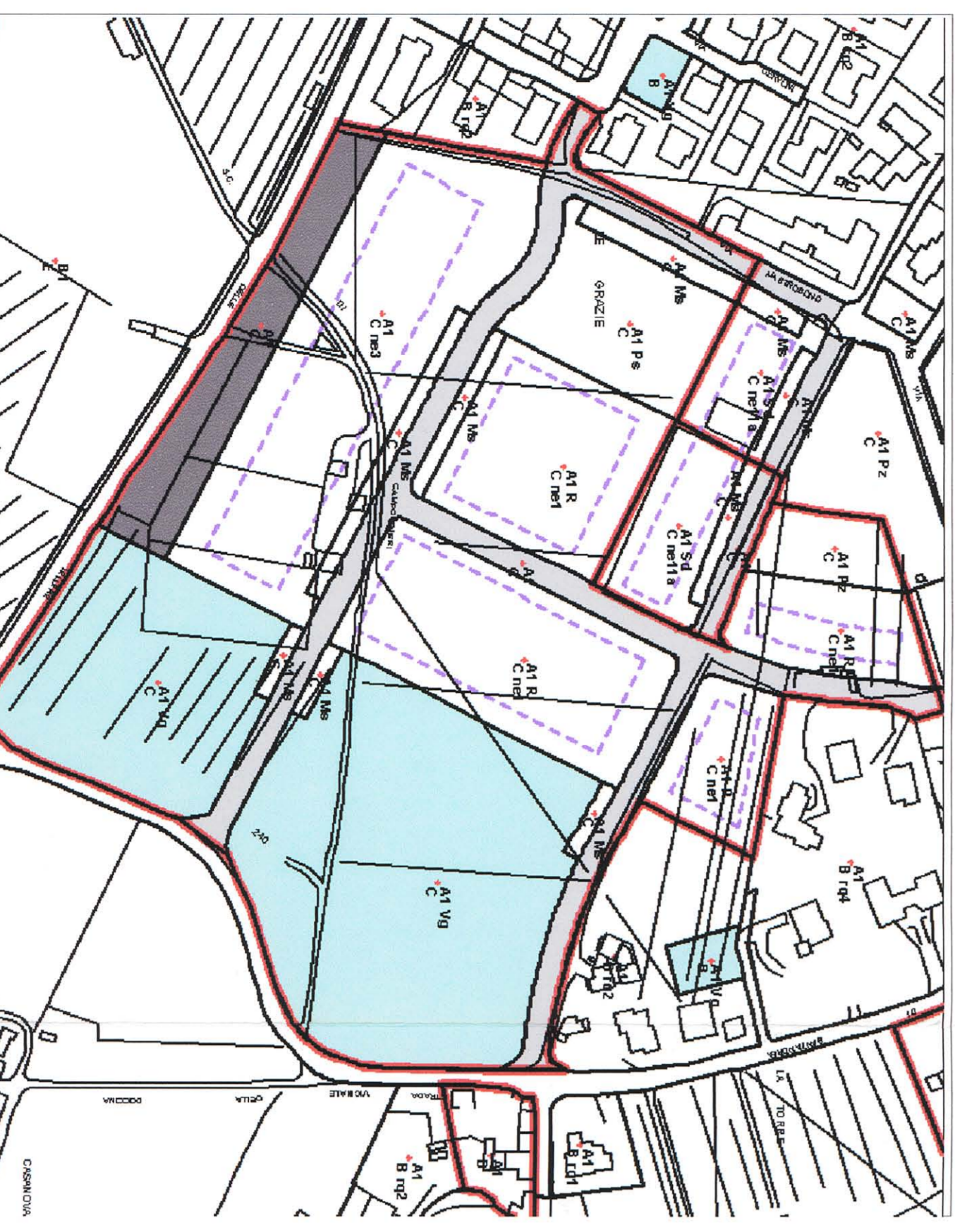
disegnatori: Geom. Calozzi Ermanno
 Geom. Calozzi Damiano
 Geom. Corti Piero
 Geom. Martini Mario Carlo
 Geom. Pignatelli Roberto
 Geom. Pignatelli Stefano

proprietà: PENTAGONO di Bugzatti, Pignolo e C. S.p.A.

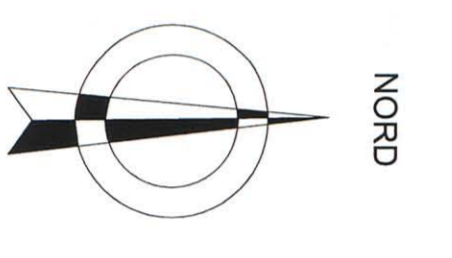
TAV. 4
 Elaborato: Planimetria generale
 Stato di Progetto
 Dicembre 2007



ESTRATTO DI R.U. scala 1/2000



PLANIMETRIA GENERALE
STATO DI PROGETTO
 scala 1/500



LEGENDA

- perimetrazione ATPA 1 - Le Grazie
- limiti di edificabilità
- area di parcheggio
- nuove alterature art. 1,3,2 n.l.a.
- siepe mista (altezza min. m.2,00 art. 1,3,2 n.l.a.)
- suddivisione indicativa lotti edificabili
- ingombro indicativo dei fabbricati
- numerazione lotti
- quota Max. di calpestio Piano Terreno
- quota Min. di calpestio Piano Terreno
- superficie netta edificabile
- numero massimo abitazioni per lotto
- verde pubblico
- area per impianti sportivi scoperti art. 1,3,3 n.l.a.
- verde privato libero da manufatti
- piazza in corso di progettazione
- marciapiedi e percorsi pedonali
- percorsi
- sedi campieri per percorsi ciclabili
- sedi asfaltate per percorsi ciclabili