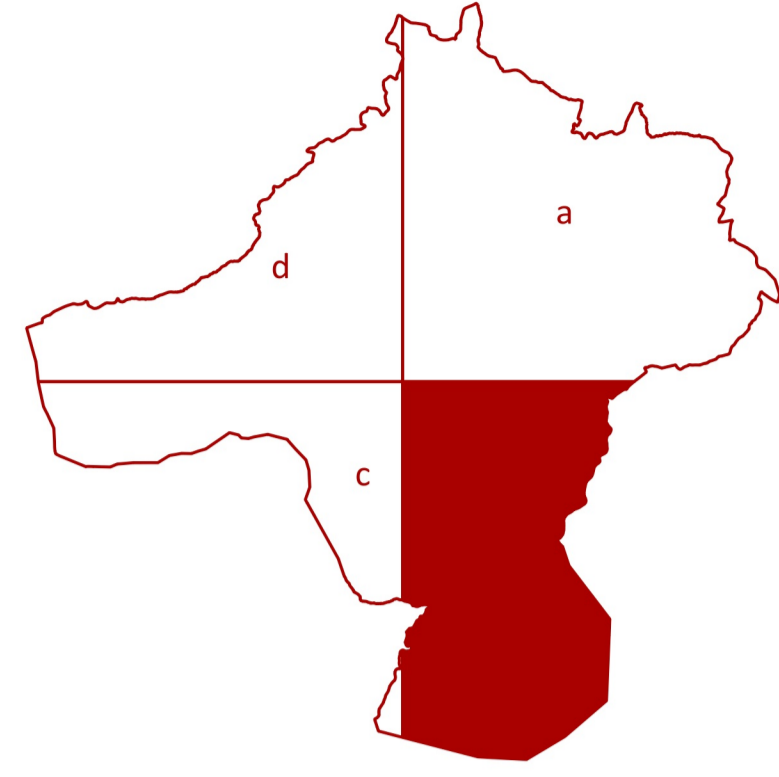


Piano Strutturale SG8b

Carta delle aree a
Pericolosità Geologica
(sud-est)

scala 1:10.000



progetto:
Roberto Vezzosi (capogruppo)
Stefania Rizzotti, Idp studio
Massimiliano Rossi, Fabio Poggi, Davide Giovannuzzi, Mirko Frascioni, Laura Galmacci, ProGeo Engineering s.r.l.
Luca Moretti, Lorenzo Lani, Cooperativa Civile STP Soc. Coop.
Leonardo Lombardi, Michele Giunti e Cristina Castelli, NEMO Nature and Environment Management Operators s.r.l.
Bianca Borri
Martina Romeo
Valentina Vettori
Andrea Debernardi con Chiara Talariol e Lorena Mastropasqua, META s.r.l., per gli aspetti della mobilità
Maria Rita Cecchini per la Valutazione Ambientale Strategica






settembre 2023

Sindaco e Assessore all'Urbanistica: Alessandro Donati
Garante dell'informazione e della partecipazione: Francesco Manganelli
Responsabile del procedimento: Rita Lucci

Comune di Colle di Val d'Elsa

LEGENDA

AREE A PERICOLOSITA' GEOLOGICA

-  G.4 Pericolosità geologica molto elevata
Aree in cui sono presenti fenomeni franosi attivi e relative aree di evoluzione ed aree in cui sono presenti intensi fenomeni di tipo erosivo
-  G.3 Pericolosità geologica elevata
Aree in cui sono presenti fenomeni franosi quiescenti e relative aree di evoluzione; aree con potenziale instabilità connessa a giacitura, ad attività, a litologia, alla presenza di acque superficiali e sotterranee e relativi processi di microdinamica fluviale, nonché a processi di degrado di carattere antropico; aree interessate da fenomeni di sollifusso, fenomeni erosivi; aree caratterizzate da terreni con scadenti caratteristiche geomeccaniche; corpi detritici su versanti con pendenze superiori a 15 gradi
-  G.2 Pericolosità geologica media
Aree in cui sono presenti fenomeni geomorfologici inattivi; aree con elementi geomorfologici, litologici e glaciali dalla cui valutazione risulta una bassa propensione al dissesto; corpi detritici su versanti inferiori a 15
-  Perimetrazione delle aree a pericolosità da frana da Piano Assetto Idrogeologico
P4 - Aree a Pericolosità geomorfologica molto elevata
-  P3a - Aree a Pericolosità geomorfologica elevata

