

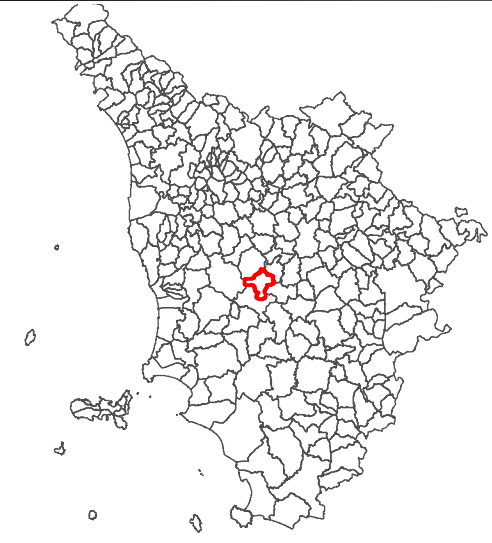
# MICROZONAZIONE SISMICA

Carta delle indagini

TAV. C  
scala 1:5000

Regione Toscana



















COMUNE DI COLLE DI VAL D'ELSA







Regione Toscana	Soggetto realizzatore Progeo Engineering srl	Data Novembre 2022
	Dott. Geol. Capacci Fausto (Collaboratore)	
	Dott. Geol. Falaschi Renzo (Collaboratore)	
	Dott. Geol. Menchetti Gabriele (Collaboratore)	

## Legenda

### INDAGINE PUNTUALE

- P1 - P660 (numero indagine)
-  ESAC\_SPAC - Array sismico
  -  DS - prova penetrometrica dinamica superpesante
  -  DP - prova penetrometrica dinamica pesante
  -  DN - prova penetrometrica dinamica media
  -  DL - Prova penetrometrica dinamica leggera
  -  DMT - Prova dilatometrica
  -  CPT - prova penetrometrica statica con punta meccanica
  -  CPTU - prova penetrometrica statica con piezocorno
  -  CPTe - Prova penetrometrica statica con punta elettrica
  -  HVSr - Stazione microtremore a stazione singola
  -  PA - Pozzo per acqua
  -  S - Sondaggio a carotaggio continuo
  -  SP - Sondaggio con piezometro
  -  SPT - Prova penetrometrica in foro (SPT)
  -  DH - Prova sismica in foro tipo Downhole
  -  T - Trincea o pozzetto esplorativo
  -  SR - Verticale virtuale lungo profilo sismico a rifrazione
  -  SMS - Stratigrafia zona MS (teorica)

### INDAGINE LINEARE

- L1 - L116 (numero indagine)
-  MW - MASW
  -  SR - Profilo sismico a rifrazione
  -  ERT - Tomografia elettrica
  -  SEV - Sondaggio elettrico verticale

