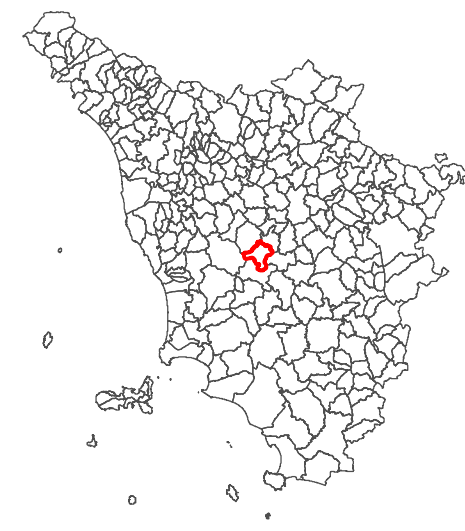


# MICROZONAZIONE SISMICA

Carta di microzonazione sismica  
 Fattore di Amplificazione FA (0,7 - 1,1 s)  
 TAV. B  
 scala 1:5000

Regione Toscana

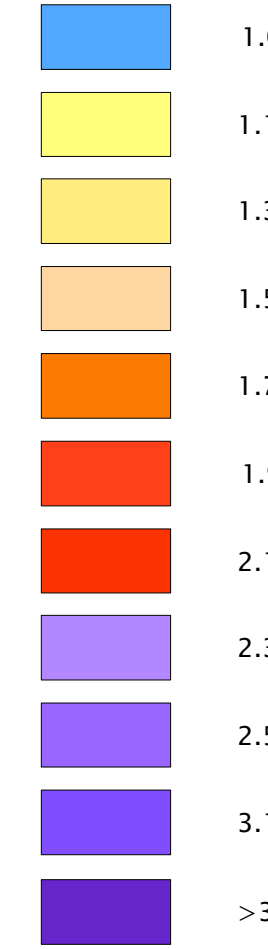
COMUNE DI COLLE DI VAL D'ELSA



Regione Toscana	Soggetto realizzatore	Data
	Progeo Engineering srl	Novembre 2022
	Dott.Geol.Capacci Fausto (Collaboratore)	
	Dott.Geol.Falaschi Renzo (Collaboratore)	
	Dott.Geol. Menchetti Gabriele (Collaboratore)	

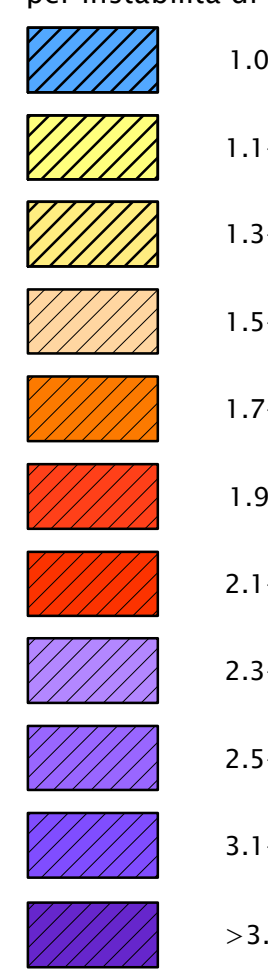
## Legenda

Fattori di Amplificazione per Zone Stabili suscettibili di amplificazioni locali



Fattori di Amplificazione per Zone di attenzione

ZAfr - Zone di attenzione per instabilità di versante



Fattori di Amplificazione topografica

Area soggetta ad amplificazione topografica

1.6 Fattore di amplificazione stratigrafica (FA)

1.2 Fattore di amplificazione topografica (FT)

