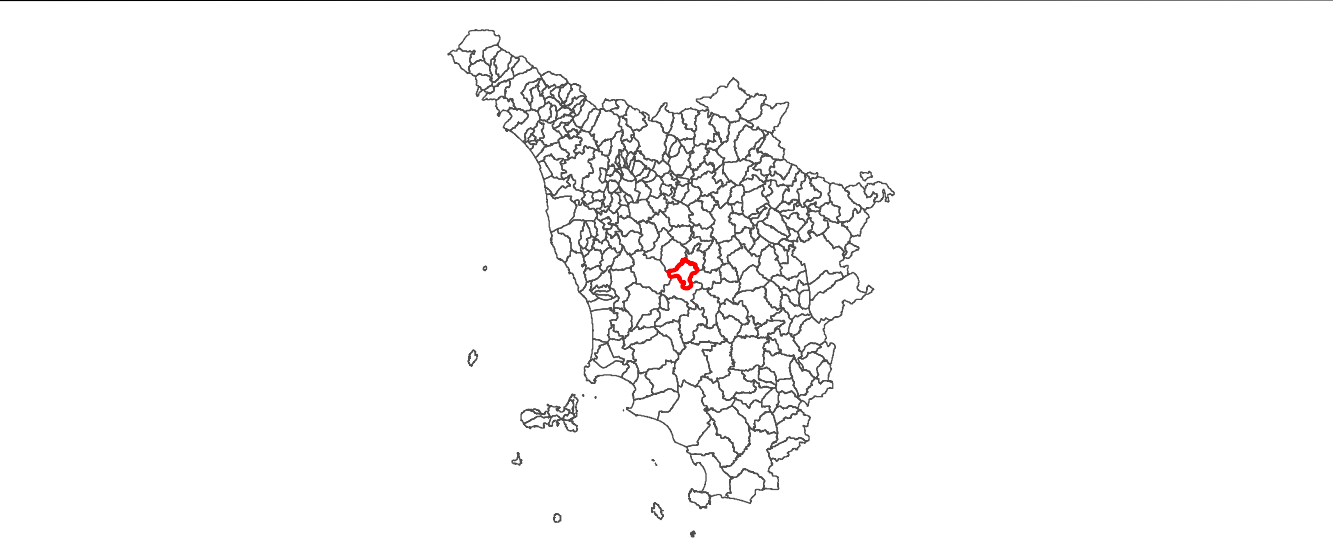


MICROZONAZIONE SISMICA

Carta di microzonazione sismica
 Fattore di Amplificazione FA (0,4 - 0,8 s)
 TAV. A
 scala 1:5000


Regione Toscana
 COMUNE DI COLLE DI VAL D'ELSA




Regione Toscana	Soggetto realizzatore	Data
	Progeo Engineering srl	Novembre 2022
	Dott.Geol.Capacci Fausto (Collaboratore)	
	Dott.Geol.Falaschi Renzo (Collaboratore)	
	Dott.Geol. Menchetti Gabriele (Collaboratore)	

Legenda

Fattori di Amplificazione per Zone Stabili suscettibili di amplificazioni locali



Fattori di Amplificazione per Zone di attenzione



Fattori di Amplificazione topografica

