PROTEZIONE CIVILE
Presidenza del Consiglio dei Ministri
Dipartimento della Protezione Civile

REGIONE TOSCANA

CONFERENZA DELLE REGIONI E DELLE PROVINCE AUTONOME

Attuazione dell'articolo 11 dalla legge 24 giugno 2009, n.77

MICROZONAZIONE SISMICA

Carta delle Sezioni Geologico -Tecniche

Scala 1:5000

Regione Toscana

Comune di Colle di Val d'Elsa

Regione Toscana	Soggetto realizzatore PinGeo Engineering srl referente e coordinatore delle attività: geol. FABIO POGGI MOPS geol. LUCA BERLINGOZZI responsabile del procedimento: Arch. Rita Lucci	Data Novembre 2018

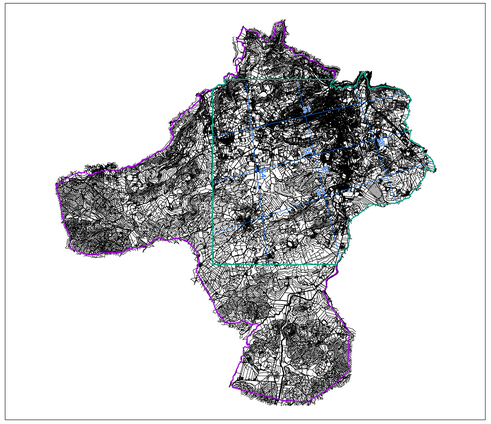

Legenda

Terreni di copertura

- SMtm — Sabbie limose, miscela di sabbia e limo di terrazzo marino
- MLtf — Limi inorganici, sabbie fini limose o argillose, limi argillosi di bassa plasticità di terrazzo fluviale
- CLpa — Argille inorganiche di medio bassa plasticità, argille ghiaiose o sabbiose, argille limose, argille magre di ambiente palustre

Substrato geologico

- LP — Lapideo
- LPS — Lapideo stratificato
- SFLP — Lapideo fratturato/alterato
- SFLPS — Lapideo stratificato fratturato/alterato

Instabilità di versante (tipologia e stato di attività)

- scorrimento ; attiva FR_A
- non definito ; attiva FR_A
- crollo ; quiescente FR_Q
- scorrimento ; quiescente FR_Q
- colata ; quiescente FR_Q
- non definita ; quiescente FR_Q
- scorrimento ; inattiva FR_I
- scorrimento ; non definita FR_ND

Elementi tettonico strutturali
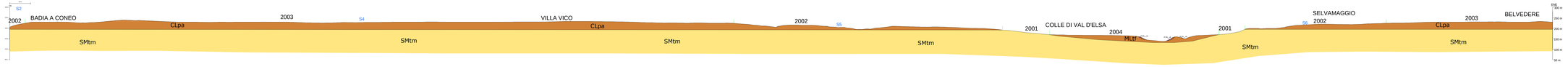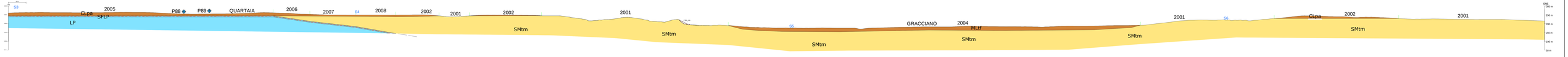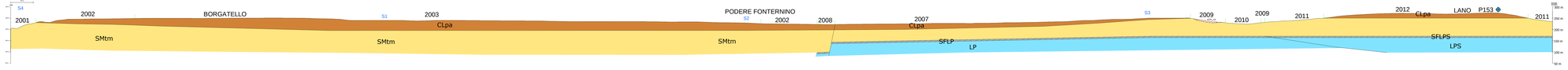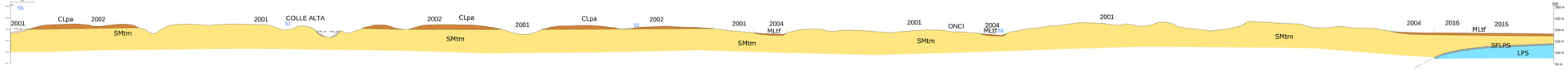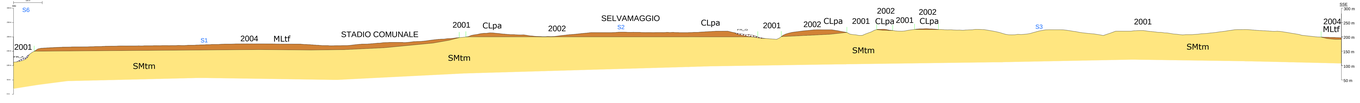
- Faglia diretta non attiva
- Traccia della sezione geologica rappresentativa del modello di sottosuolo
- Pozzo che ha raggiunto il substrato geologico