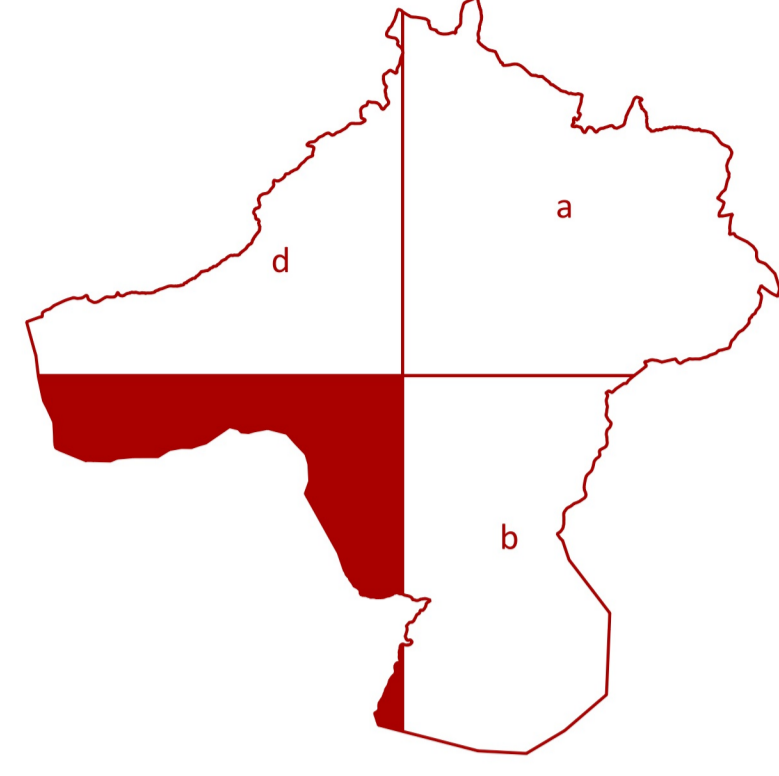


# Piano Strutturale SG14c

Carta delle aree presidiate da sistemi arginali  
comprensiva delle aree di fondovalle fluviale  
(sud-ovest)

scala 1:10.000












**progetto:**  
Roberto Vezzosi (capogruppo)  
Stefania Rizzotti, Idp studio  
Massimiliano Rossi, Fabio Poggi, Davide Giovannuzzi, Mirko Frasconi, Laura Galmacci, ProGeo Engineering s.r.l.  
Luca Moretti, Lorenzo Lani, Cooperativa Civile STP Soc. Coop.  
Leonardo Lombardi, Michele Giunti e Cristina Castelli, NEMO Nature and Environment Management Operators s.r.l.  
Bianca Borri  
Martina Romeo  
Valentina Vettori  
Andrea Debernardi con Chiara Talariol e Lorena Mastropasqua, META s.r.l., per gli aspetti della mobilità  
Maria Rita Cecchini per la Valutazione Ambientale Strategica

aprile 2021

Sindaco e Assessore all'Urbanistica: Alessandro Donati  
Carante dell'informazione e della partecipazione: Francesco Manganelli  
Responsabile del procedimento: Rita Lucci

## Comune di Colle di Val d'Elsa

### LEGENDA

-  Limite comunale
-  Reticolo idrografico Regione Toscana di cui al DCRT 28/2020
-  Tratto superficiale
-  Tratto tombato
-  Tutela dei 10 m dai corsi d'acqua (LR41/18, art.3)
-  Limite area di studio oggetto di modellazione idraulica
-  Ambiti territoriali di fondovalle (regolamento 5/N/2020 all.A)
-  Aree presidiate da sistemi arginali (LR 41/2018; art. 2 comma 1 lettera 6)
-  Sistemi arginali

