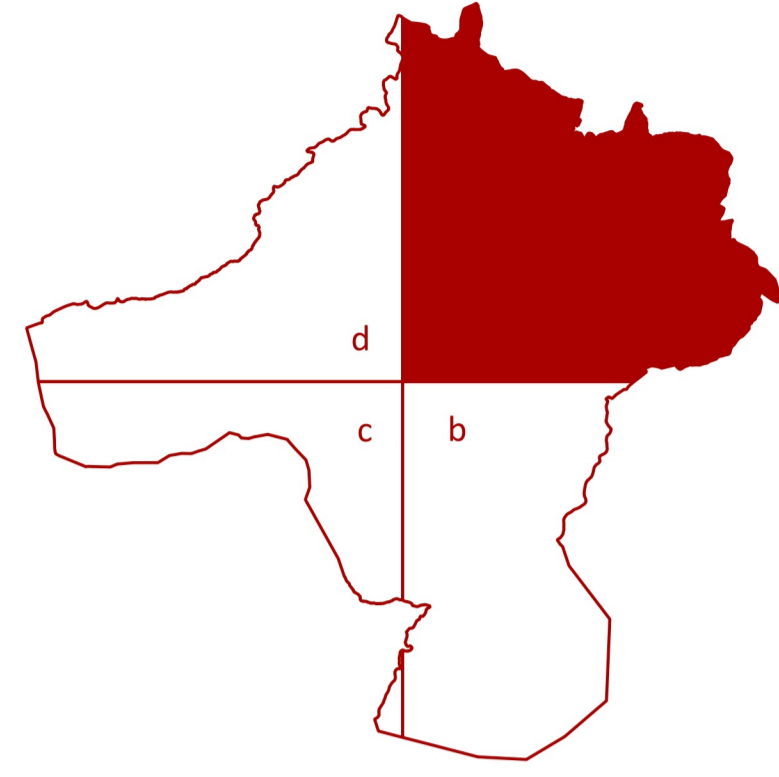


Piano Strutturale ST8a

Perimetro del territorio urbanizzato
(nord-est)

scala 1:10.000








progetto:

Roberto Vezzosi (capogruppo)
Stefania Rizzotti, Idp studio
Massimiliano Rossi, Fabio Poggi, Davide Giovannuzzi, Mirko Frasconi, Laura Galmacci, ProGeo Engineering s.r.l.
Luca Moretti, Lorenzo Lani, Cooperativa Civile STP Soc. Coop
Leonardo Lombardi, Michele Giunti e Cristina Castelli, NEMO Nature and Environment Management Operators s.r.l.
Bianca Borri
Martina Romeo
Valentina Vettori
Andrea Debernardi con Chiara Talariol e Lorena Mastropasqua, META s.r.l., per gli aspetti della mobilità
Maria Rita Cecchini per la Valutazione Ambientale Strategica

ottobre 2021

Sindaco e Assessore all'Urbanistica: Alessandro Donati
Carante dell'informazione e della partecipazione: Francesco Manganelli
Responsabile del procedimento: Rita Lucchi

Comune di Colle di Val d'Elsa

-  territorio urbanizzato
-  piani attuativi approvati e progetti convenzionati in corso
-  previsioni del Regolamento Urbanistico efficaci a seguito di variante
-  territorio rurale
-  nucleo rurale

