

Ginetta Marchetti  
Sindaco  
Marco Magrini  
Responsabile del Procedimento  
Gabriella Arnaldi  
Gerente della Comunicazione

Piano Strutturale

Progetto



Goffredo Serrini Claudio Zagaglia  
Progetto e Coordinamento

Annalisa Ferruzzi Patrizia Sodi Laura Tavanti  
Ufficio di Piano  
con  
Sara Guarino

Consulenti

Pasquale Barone  
Pianificazione e Ambiente

Silvia Casucci  
Analisi socio-economica e di scenario

Vincenzo Bentivegna  
Valutazione Ambientale Strategica

NEMO srl  
Componenti naturalistiche e uso del suolo





Sergio Tammarindi  
Incarichi geologici

Pirola Paggioli  
Incarichi idrauliche

Tav. C5.3

Carta della pericolosità sismica

scala 1:15.000

-  Pericolosità sismica bassa (S.1)
-  Pericolosità sismica media (S.2)
-  Pericolosità sismica elevata (S.3)
-  Pericolosità sismica molto elevata (S.4)

