

Ginetta Menchetti
Sindaco

Marco Magrini
Responsabile del Procedimento

Gennaio 2016

Piano Strutturale
Progetto



Goffredo Serrini Claudio Zagaglia
Progetto e Coordinamento

Annalisa Feruzzi Patrizia Sodi
Ufficio di Piano
con Sara Guarnio

Consulenti
Pasquale Barone
Paesaggio e Ambiente

Silvio Casucci
Analisi socio-economiche e di scenario

Vincenzo Benivoglia
Valutazione Ambientale Strategica

NEMO srl
Componenti naturalistiche e uso del suolo












Sergio Tamarindi
strategie paesaggistiche

Paoletto Paggiari
strategie urbanistiche

Tav. C4.4

Strategia dello sviluppo sostenibile: schemi direttori

scala 1:115.000

-  SD 01 La riserva naturale di Ponte a Buriano e Penna e il nuovo accesso da Pieve a Maiano
-  Riserva naturale di Ponte a Buriano e Penna compresa nello schema direttore 01
-  SD 02 Ospitalità diffusa nell'Alta Valle del Lota
-  ANPIL Alta Valle del Lota compreso nello schema direttore 02
-  SD 03 Le isole della produzione, le infrastrutture e i nuovi boschi della pianura
-  SD 04 I luoghi di connessione tra le centralità urbane di Badia al Pino, Pieve al Toppo, Tegelto
-  SD 05 Il parco agri-urbano
-  SD 06 Civitella e le percorrenze dei paesaggi Civitellini
-  ANPIL di Cornia compreso nello schema direttore 06
-  SD 07 Tra collina e pianura: la ciclabile dei borghi pedecollinari
-  SD 08 La Via Vecchia Senese, una strada parco

