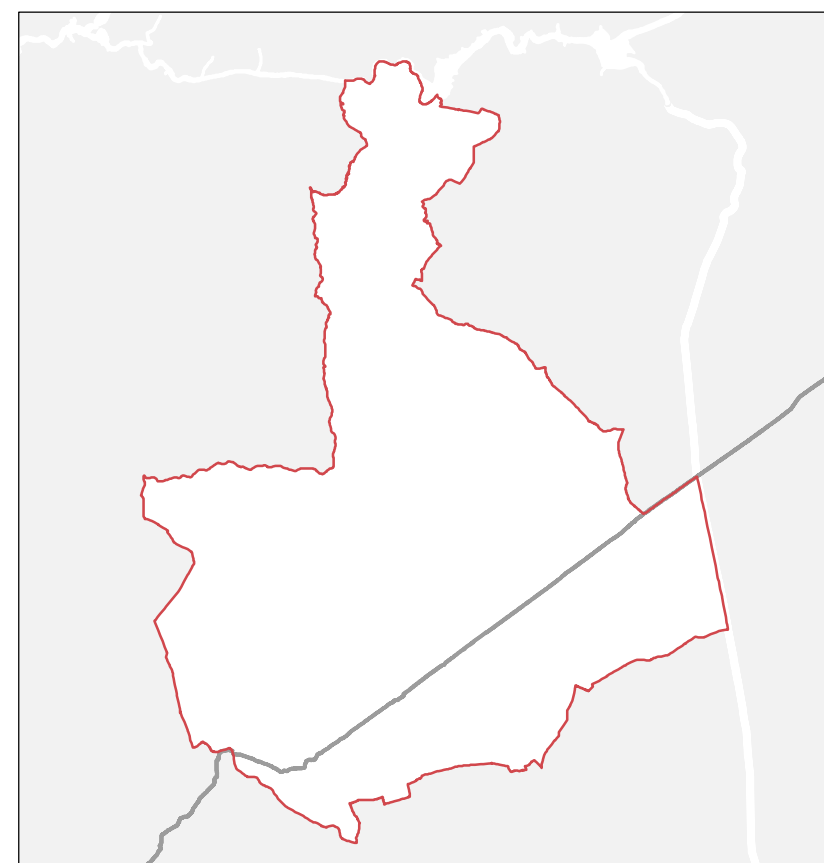


Comune di Civitella in Val di Chiana

Provincia di Arezzo



Piano Strutturale



Ginetta Menchetti
Sindaco

Marco Maggini
Responsabile del Procedimento

Gabriella Arnaldi
Gerente della Comunicazione

Goffredo Serrini Claudio Zagaglia
Progetto e Coordinamento

Annalisa Ferruzzi Patrizia Sodi Laura Tavanti
Ufficio di Piano

con
Sara Quarto

Consulenti

Pasquale Barone
Paesaggio e Ambiente

Silvio Casucci
Analisi socio-economica e di settore

Vincenzo Bertivoglia
Valutazione Ambientale Strategica

NEMO srl
Componenti naturalistiche e uso del suolo

Sergio Tamandini
Insegni paesistiche

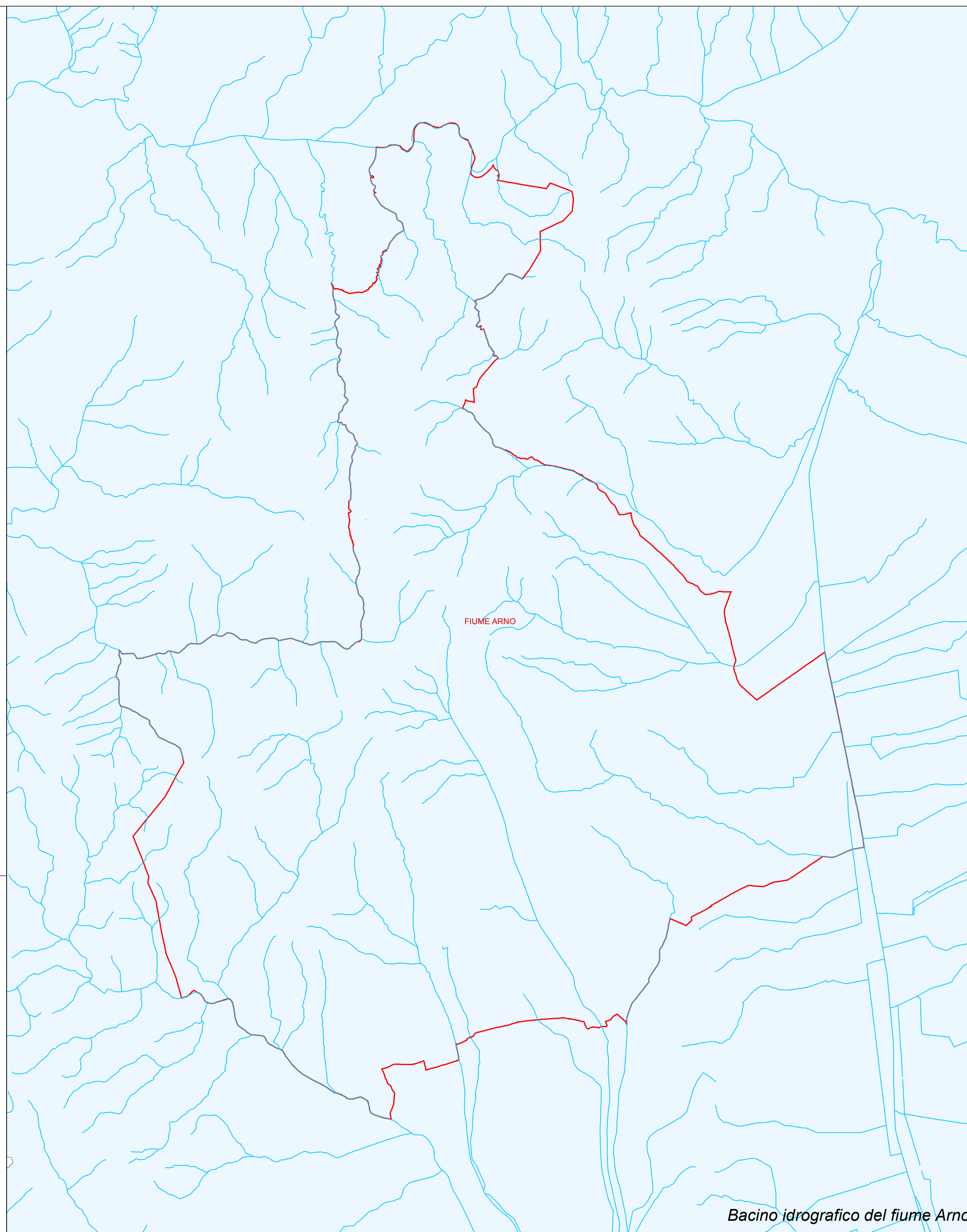
Paolo Paggi
Insegni strutturali

Tav. B8.2.1

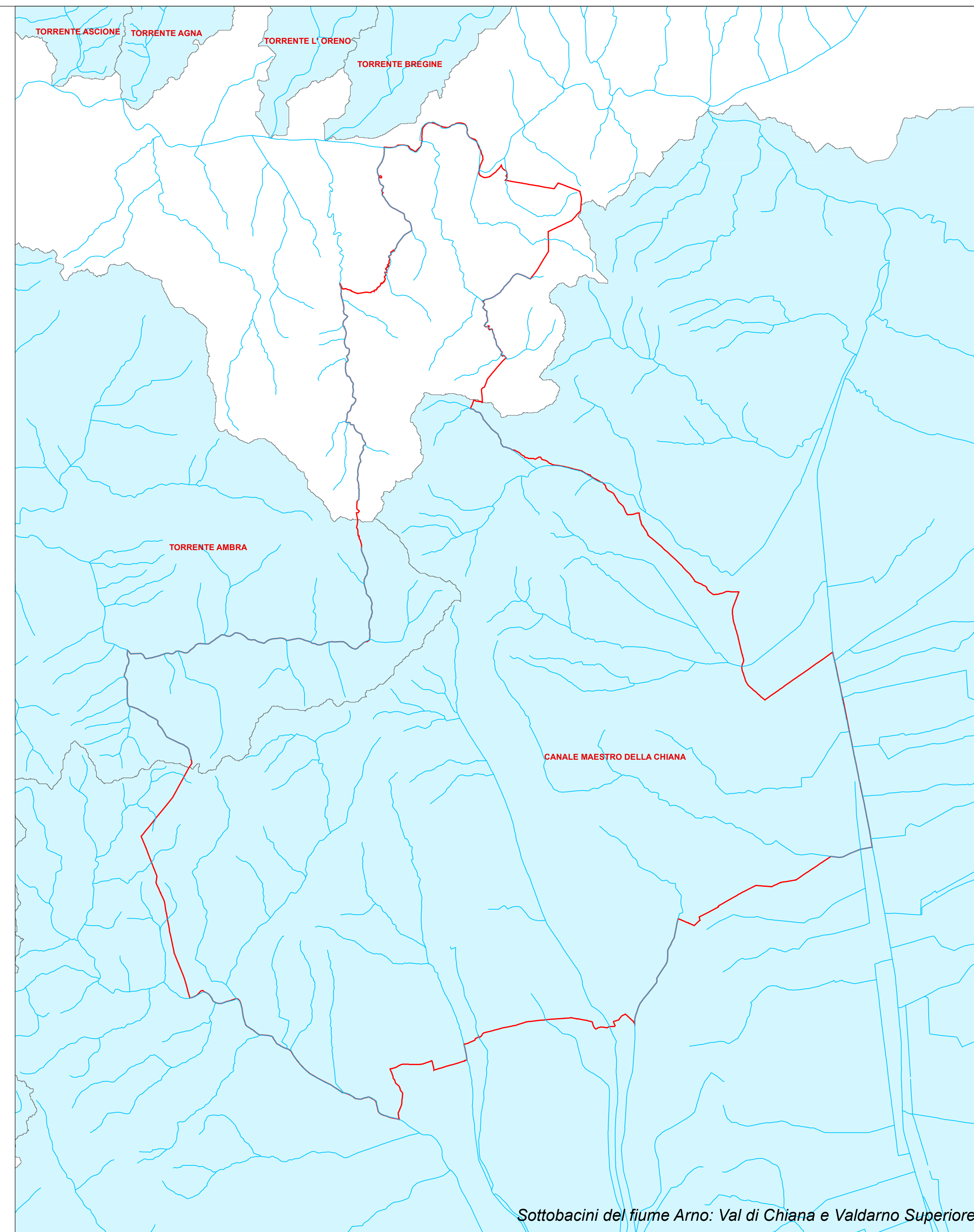
scala 1:15.000

Sistema idrografico

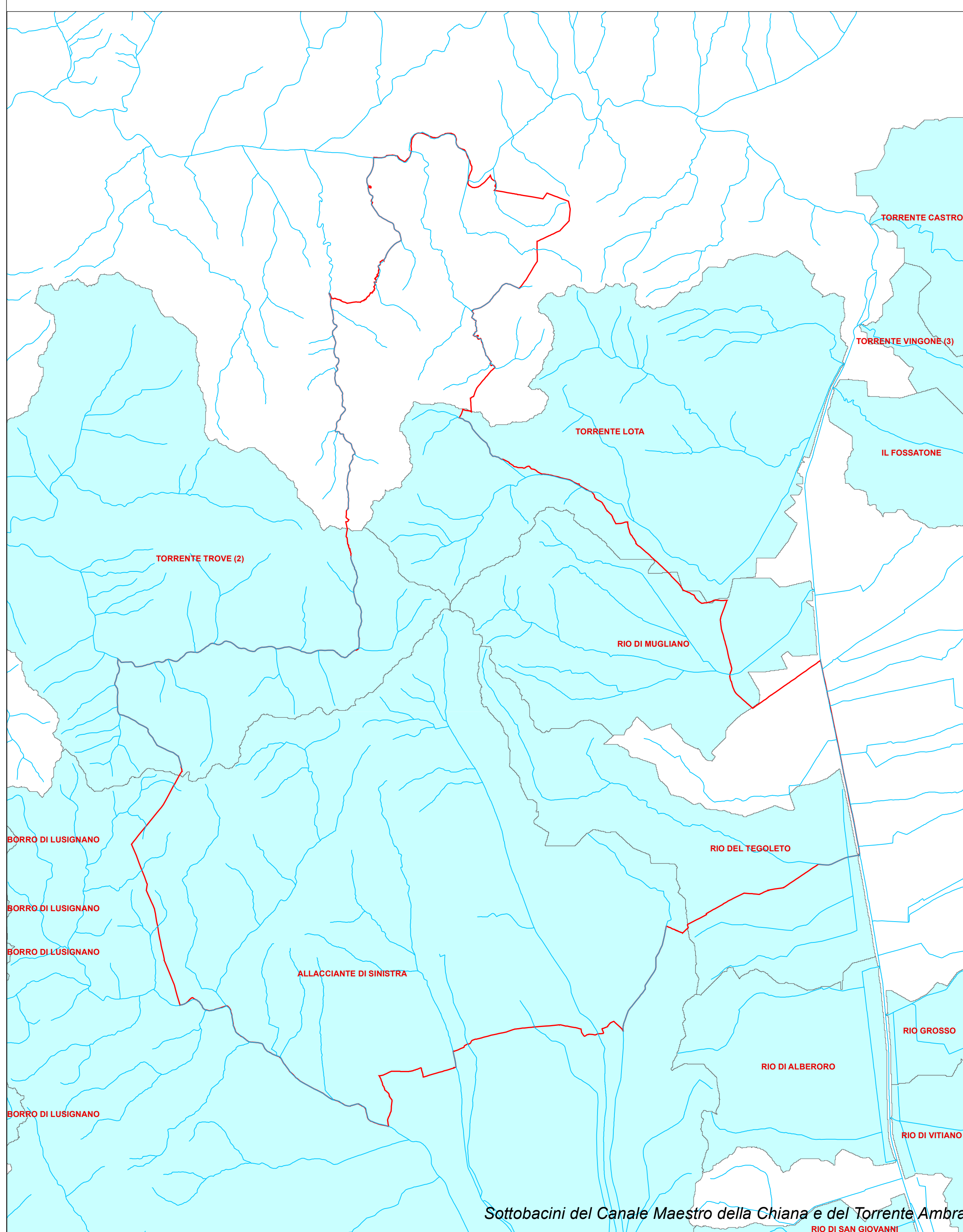
- Bacino del fiume Arno
- Bacino del Canale Maestro della Chiana
- Bacino del Torrente Ambra
- Bacini dei torrenti Lota, Rio di Mugliano, Rio del Tegoletto e Allacciate di Sinistra
- Bacino del torrente Trove
- Bacino del torrente Esse
- Bacino del torrente Scieffo
- Bacini del torrente Leprone e del borro della Trove
- Bacini del fosso del Cargaolo e della Riola



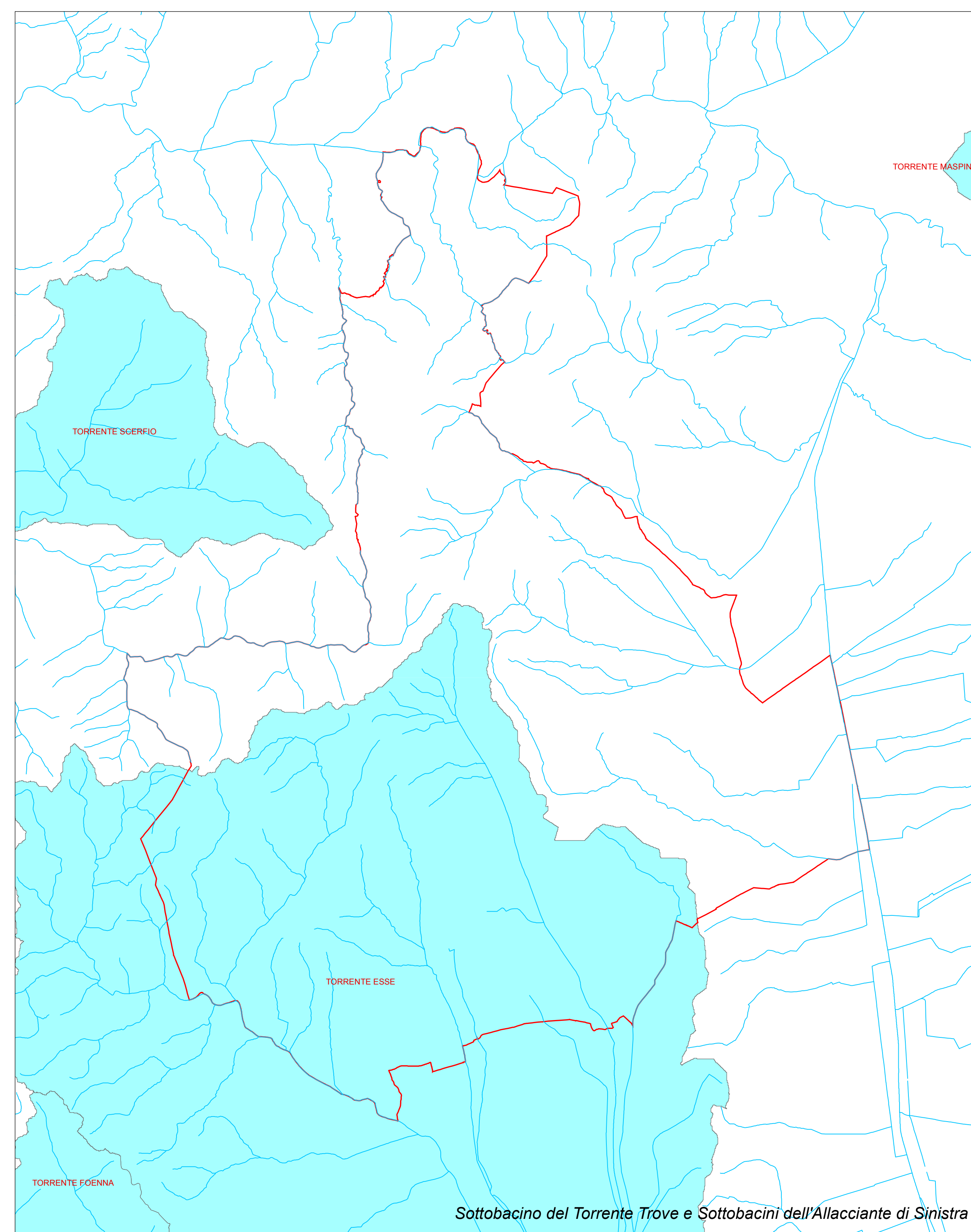
Bacino idrografico del fiume Arno



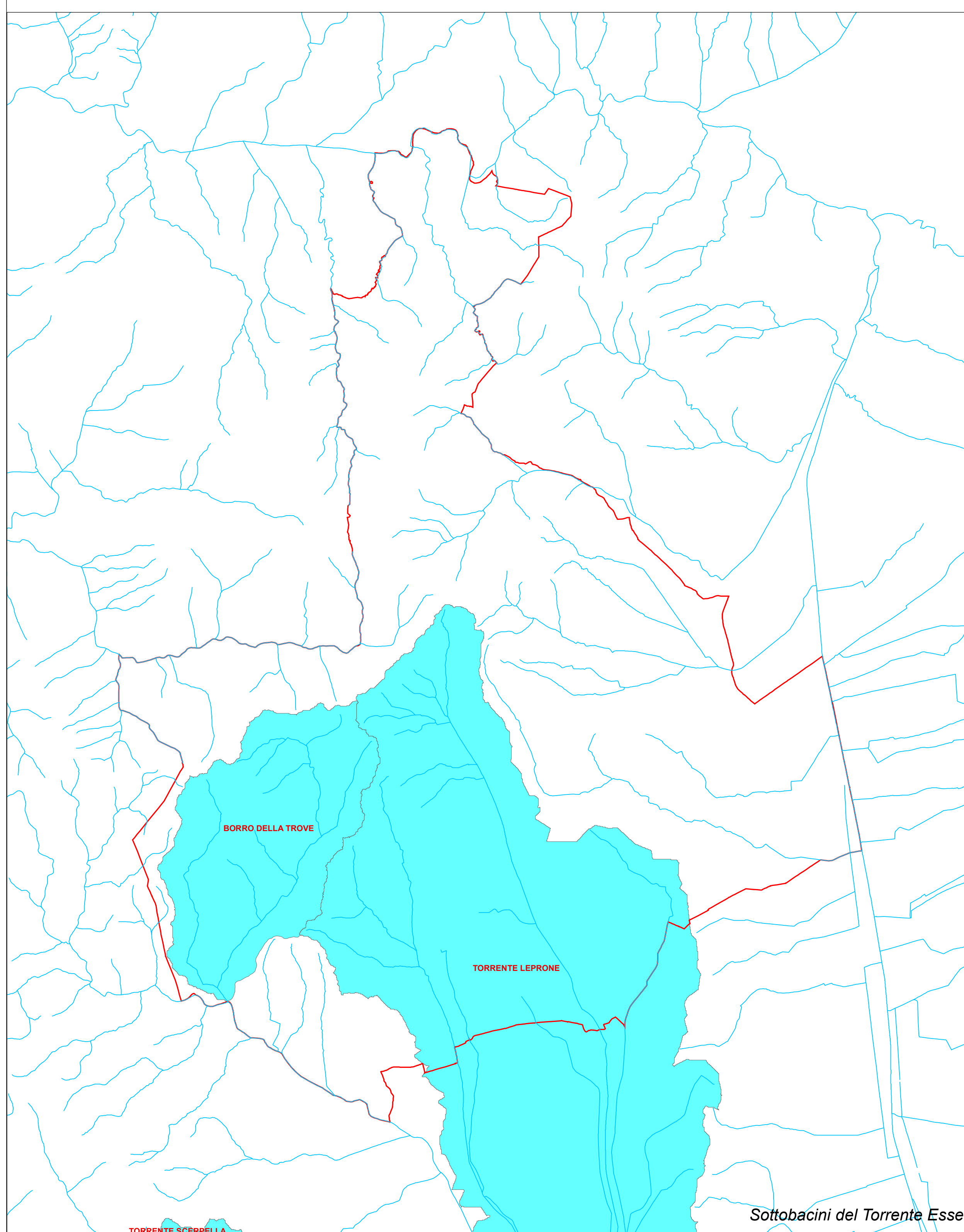
Sottobacini del fiume Arno: Val di Chiana e Valdarno Superiore



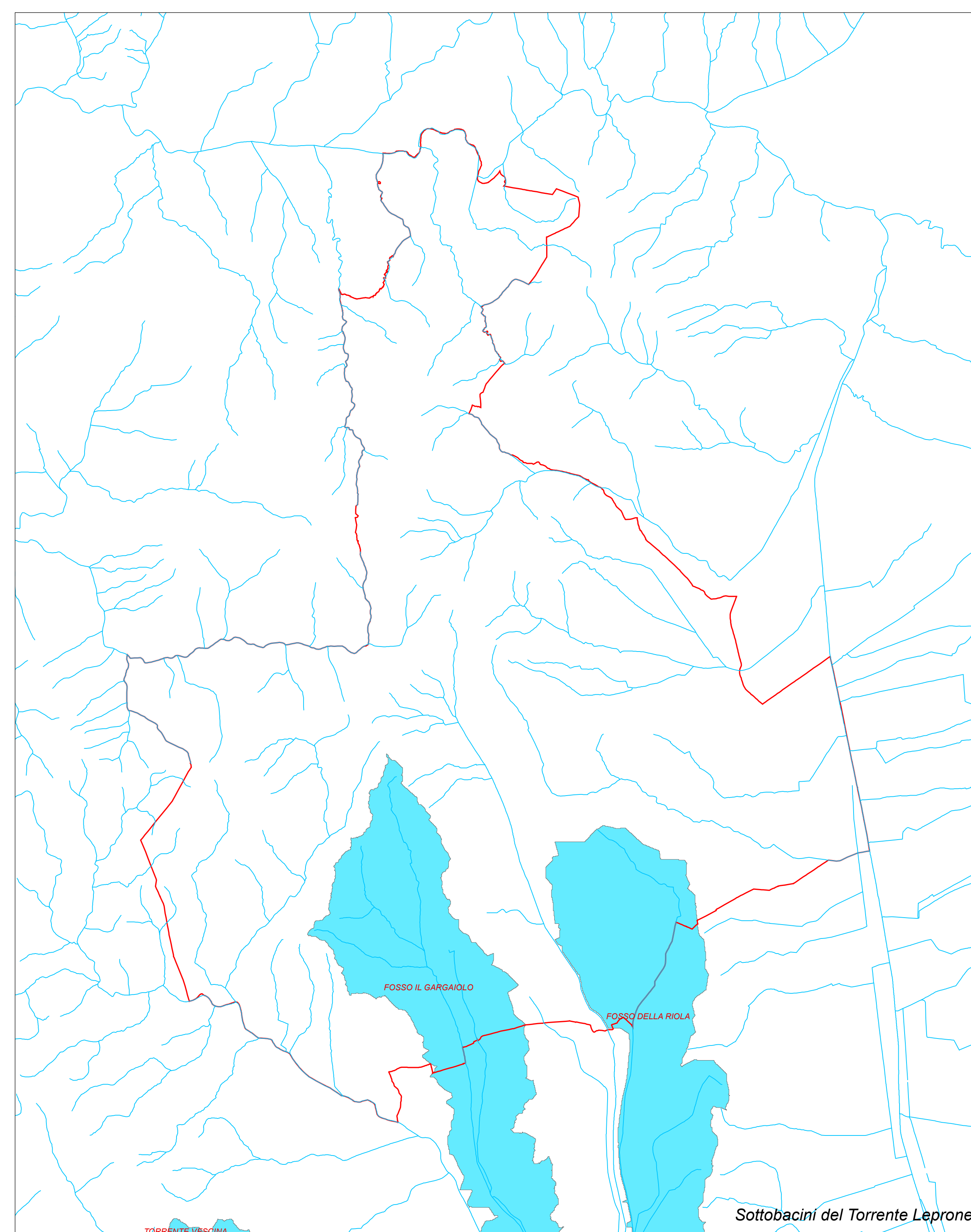
Sottobacini del Canale Maestro della Chiana e del Torrente Ambra



Sottobacino del Torrente Trove e Sottobacini dell'Allacciate di Sinistra



Sottobacini del Torrente Esse



Sottobacini del Torrente Leprone