

Tecnico incaricato:



**INDAGINI GEOLOGICO - TECNICHE DI
SUPPORTO ALLA PIANIFICAZIONE
URBANISTICA**

TERRITORIO COMUNALE ZONA SUD

TAV. 6

**CARTA DI TUTELA DEL
TERRITORIO PER LA PERICOLOSITA'
IDRAULICA (PAI)**

Scala 1:10.000

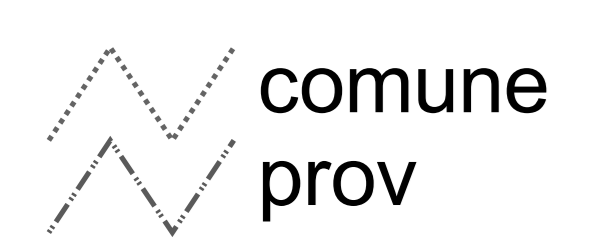
BACINO TOSCANA COSTA

PIANO ASSETTO IDROGEOLOGICO



Estratto Cartografico

LEGENDA

Limiti Amministrativi



PERICOLOSITA' IDRAULICA

-  Elevata (P.I.E.)
-  Molto Elevata (P.I.M.E.)

