

# COMUNE DI CASTELNUOVO VAL DI CECINA

## REGOLAMENTO URBANISTICO

L.R. 5/95, L.R. 1/05-NORME PER IL GOVERNO DEL TERRITORIO

PERICOLOSITA' GEOMORFOLOGICA (D.C.R. 94/85, D.C.R. 12/00)

Tav. 3c

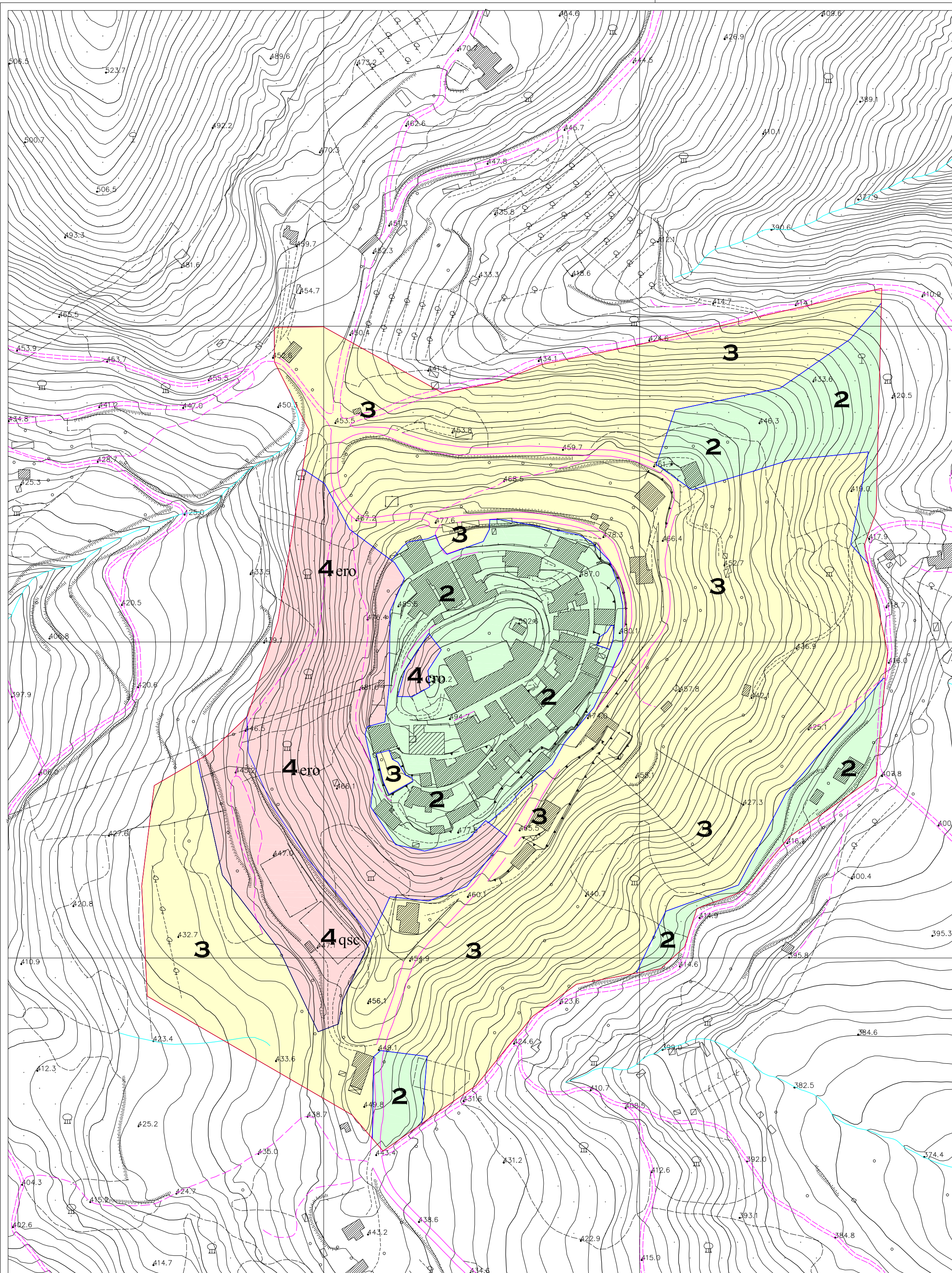
MONTECASTELLI

SCALA 1:2.000





Indagini geologiche: Dr. Geol. RITA NARDI



Via Sotto L'Arco, 6 - 56041 Castelnuovo V.C. (PI)  
Tel./Fax: 0588.20466 - C.F.-P.Iva 01490130505  
gemma@geoingegneria.eu





### LEGENDA

-  CLASSE 1 - Pericolosità irrilevante
-  CLASSE 2 - Pericolosità bassa
-  CLASSE 3 - Pericolosità media
-  CLASSE 4 - Pericolosità alta  
Proposta inserimento PAI

- |                                                    |      |
|----------------------------------------------------|------|
| 4att - Frane attive                                | PFME |
| 4qsc - Frane quiescenti                            | PFE  |
| 4ero - aree in erosione attiva<br>anche incanalata | PFE  |
| 4ter - Idrotermalismo attivo                       | PFE  |
| 4car - Fenomeni carsici                            | PFME |
| 4cro - Potenziali frane di crollo                  | PFE  |
| 4inf att - Aree di influenza del fenomeno          | PFME |
| 4inf qsc - Aree di influenza del fenomeno          | PFE  |

4 cal - Calanchi pericolosità elevata (DCR 94/85)

### CLASSI DI PERICOLOSITA' DEL PAI

-  aree PFE
-  aree PFME

Elaborazione cartografica e GIS:

