


















SISTEMA AMBIENTALE






-  V1 - parchi tematici (Art.31 N.T.A.)
-  V2 - parchi fluviali (Art.31 N.T.A.)
-  V3 - parchi archeologici (Art.31 N.T.A.)
-  V4 - parchi urbani (Art.31 N.T.A.)
-  E1 - sub-sistema agricolo naturalistico (Art.32 N.T.A.)
-  E2 - sub-sistema agricolo produttivo (Art.33 N.T.A.)
-  E3 - sub-sistema agricolo periurbano (Art.34 N.T.A.)
-  E4 - zone estrattive (Art.35 N.T.A.)

SISTEMA INSEDIATIVO


-  EDIFICI E/O MANUFATTI SParsi
(con individuazione numerica del bene)
-  perimetro dei centri abitati
-  nuclei storici non urbani (Capo 8 N.T.A.)
- IL PATRIMONIO EDILIZIO STORICO**
-  A1 - ambiti della conservazione (Art.60 N.T.A.)
-  A2 - ambiti della riqualificazione (Art.61 N.T.A.)
-  A3 - ambiti del recupero (Art.62 N.T.A.)
-  ambito del centro storico (Art.56 N.T.A.)
-  ra - aree di recupero ambientale (Art.63 N.T.A.)
-  Ecs - ambiti agricoli di pertinenza del centro storico (Art.64 N.T.A.)

AREE A PREVALENTE DESTINAZIONE RESIDENZIALE








ESPANSIONI PERIFERICHE

-  B1 - ambiti saturi (Art.71 N.T.A.)
-  B2 - ambiti di completamento (Art.73 N.T.A.)
-  B3 - ambiti di completamento (Art.74 N.T.A.)
-  B4 - strutture ricettive specializzate (Art.75 N.T.A.)
-  C* - piani di lottizzazione vigenti (Art.76 N.T.A.)







ESPANSIONI PERIFERICHE A PROGETTAZIONE UNITARIA

-  B1a - ambiti saturi (Art.72 N.T.A.)






INSEDIAMENTI PRODUTTIVI

-  D1 - aree monofunzionali (Art.78 N.T.A.)
-  D2 - aree artigianali di completamento (Art.80 N.T.A.)
-  D3 - aree artigianali/commerciali di espansione (Art.81 N.T.A.)
-  D4 - aree artigianali di servizio (Art.82 N.T.A.)
-  D5 - zone per l'utilizzo delle risorse geotermiche per usi non elettrici (Art.83 N.T.A.)
-  D6 - lavorazioni nocive rottamazioni e stoccaggio temporaneo di rifiuti (Art.84 N.T.A.)
-  D6* - stoccaggio e lavorazione di inerti (Art.84 N.T.A.)






SERVIZI ED ATTREZZATURE

-  F1 - ambiti di attrezzature pubbliche (Art.86 N.T.A.)
-  F2 - aree per attrezzature scolastiche (Art.87 N.T.A.)
-  VP - aree a verde pubblico (Art.91 N.T.A.)
-  F3 - attrezzature sportive (Art.88 N.T.A.)
-  F4(P) - parcheggi (Art.89 N.T.A.)
-  F5 - attrezzature di interesse generale (Art.90 N.T.A.)



SISTEMA INFRASTRUTTURALE (Art.92 N.T.A.)



-  S.R. n° 439
-  S.R. n° 439 (Variante)
-  strade provinciali (nn° 17, 27, 49, 62)
-  strade comunali (Art.92 N.T.A.)
-  viabilità poderal e interpoderal (Art.38 N.T.A.)

ZONE A VINCOLI SPECIALI

-  rispetto stradale (Art.96 N.T.A.)
-  rispetto cimiteriale (Art.96 N.T.A.)
-  aree archeologiche (Art.37 N.T.A.)
-  viabilità di progetto (Art.92 N.T.A.)
-  Vpr - verde privato e spazi aperti di uso privato (Art.96 N.T.A.)

ambito urbano non cartografato in scala 1:2.000

-  area di protezione ambientale (Art.49 N.T.A.)
-  riferimento tavole in scala 1:2.000

-  CONFINE COMUNALE
-  CONFINE PROVINCIALE

 parco relativo alla scheda