



Castelnuovo Berardenga

Catasto incendi boschivi

**OGGETTO: L.R. N° 39/2000 e ss. mm. ed ii. - Catasto incendi boschivi
Fascicolo territoriale n. 6 - 2006**

Incendio ricadente nel comune di: CASTELNUOVO BERARDENGA - Localita': **PODERE LE MURA**

Data inizio incendio: 24/07/2006 00:00		Data fine incendio:	
Grado di pericolosità della zona (secondo il piano regionale antincendio)		Vincoli o area protetta	
Superficie incendio [mq]	15.026,77	Superficie pascolo entro 50m	0,00
Causa presunta			

Specie	Altezza media [m]	Superficie [ha]
--------	-------------------	-----------------

Danno economico	Euro
TOTALE	0,00

Altitudine	Orografia	Esposizione	Vento	Pendenza	Precedenti incendi

Note



Fascicolo territoriale n. 6 - 2006 Inquadramento generale - Scala 1:10000

- Area incendiata
- Bosco incendiato
- Pascolo percorso dal fuoco
- Altro non vincolato

Fascicolo Territoriale n. 6 - 2006

Legge regione Toscana n°39 del 21 marzo 2000 e successive modificazione ed integrazioni, concernenti la gestione del catasto dei boschi percorsi dal fuoco e dei pascoli percorsi dal fuoco situati entro 50 metri da tali boschi

Scadenze divieti vigenti sull'area

- Divieto ex Art.76 Comma 4/a: scade il **24/07/2016**
- Divieto ex Art.76 Comma 4/b: scade il **24/07/2011**
- Divieto ex Art.76 Comma 5/a: scade il **24/07/2021**
- Divieto ex Art.76 Comma 5/b: scade il **24/07/2026**
- Divieto ex Art.76 Comma 6: scade il **24/07/2021**
- Divieto ex Art.76 Comma 7: scade il **24/07/2011**

Elenco particelle catastali interessate dai divieti





Comune	Sezione	Foglio	Particella	Qualita'	Area [mq]
CASTELNUOVO BERARDENGA		117	13	BOSCO MISTO	15.026,77

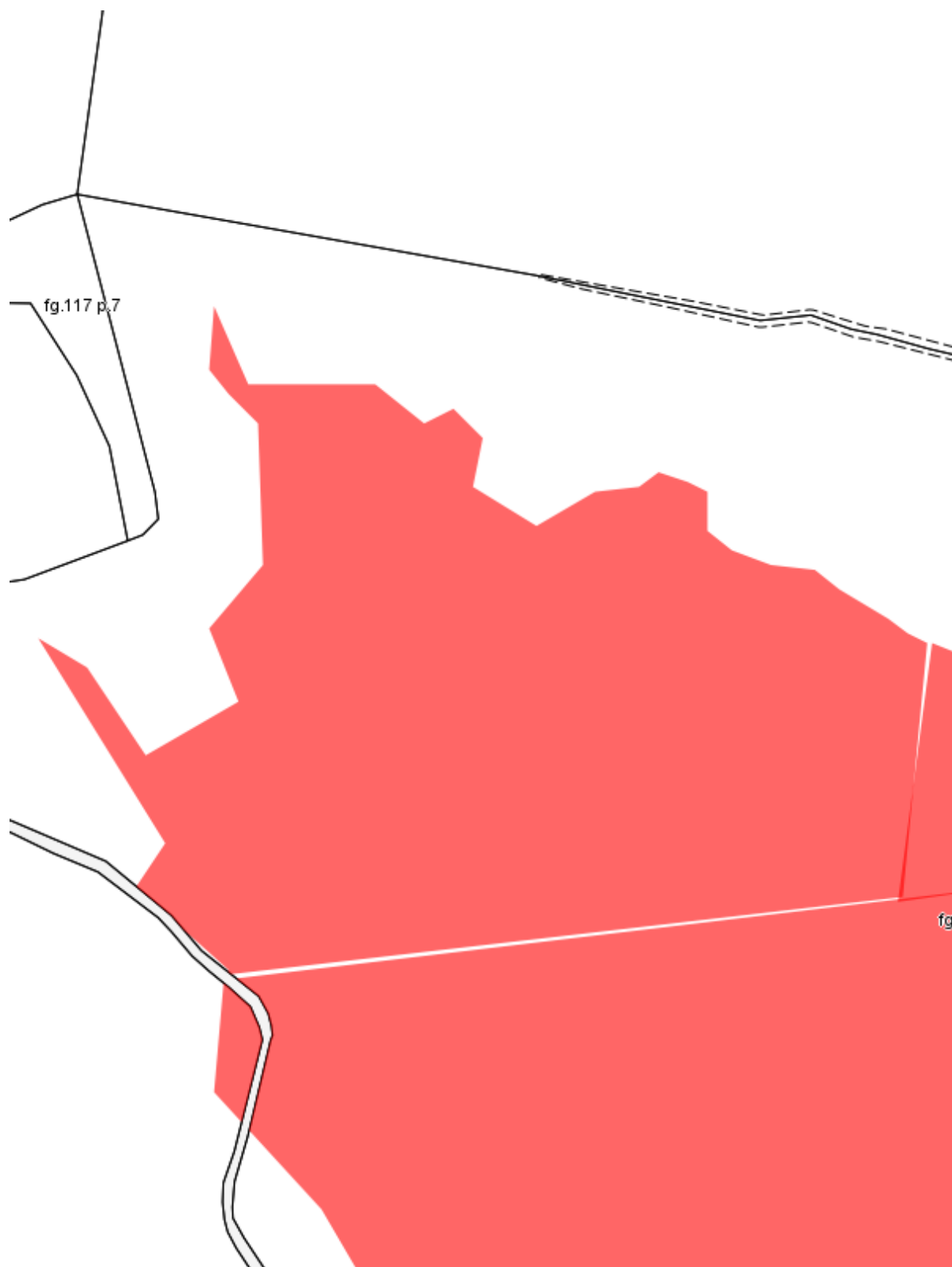
Elenco proprietari Fascicolo Territoriale n. 6 - 2006

Denominazione	C.F./P.I.	Indirizzo
AZIENDA AGRICOLA CASTELLO DI MONASTERO S.R.L. - SOCIETA' AGRICOLA	00315080523	MILANO MI



Fascicolo territoriale n. 6 - 2006 Inquadramento su CTR - Scala 1:2000

-  Area incendiata
-  Bosco incendiato
-  Pascolto percorso dal fuoco
-  Altro non vincolato



Fascicolo territoriale n. 6 - 2006 Inquadramento su Catasto - Scala 1:2000

- Area incendiata
- Bosco incendiato
- Pascolo percorso dal fuoco
- Altro non vincolato