



Castelnuovo Berardenga

Catasto incendi boschivi

**OGGETTO: L.R. N° 39/2000 e ss. mm. ed ii. - Catasto incendi boschivi
Fascicolo territoriale n. 2 - 2012**

Incendio ricadente nel comune di: CASTELNUOVO BERARDENGA - Localita': **PIANELLA**

Data inizio incendio: 10/08/2012 00:00		Data fine incendio:	
Grado di pericolosità della zona (secondo il piano regionale antincendio)		Vincoli o area protetta	
Superficie incendio [mq]	10,19	Superficie pascolo entro 50m	0,00
Causa presunta			

Specie **Altezza media [m]** **Superficie [ha]**

Danno economico **Euro**
TOTALE **0,00**

Altitudine	Orografia	Esposizione	Vento	Pendenza	Precedenti incendi

Note



Fascicolo territoriale n. 2 - 2012 Inquadramento generale - Scala 1:10000

- Area incendiata
- Bosco incendiato
- Pascolo percorso dal fuoco
- Altro non vincolato

Fascicolo Territoriale n. 2 - 2012

Legge regione Toscana n°39 del 21 marzo 2000 e successive modificazione ed integrazioni, concernenti la gestione del catasto dei boschi percorsi dal fuoco e dei pascoli percorsi dal fuoco situati entro 50 metri da tali boschi

Scadenze divieti vigenti sull'area

- Divieto ex Art.76 Comma 4/a: scade il **10/08/2022**
- Divieto ex Art.76 Comma 4/b: scade il **10/08/2017**
- Divieto ex Art.76 Comma 5/a: scade il **10/08/2027**
- Divieto ex Art.76 Comma 5/b: scade il **10/08/2032**
- Divieto ex Art.76 Comma 6: scade il **10/08/2027**
- Divieto ex Art.76 Comma 7: scade il **10/08/2017**

Elenco particelle catastali interessate dai divieti





Comune	Sezione	Foglio	Particella	Qualita'	Area [mq]
CASTELNUOVO BERARDENGA		106	105	BOSCO MISTO	10,19

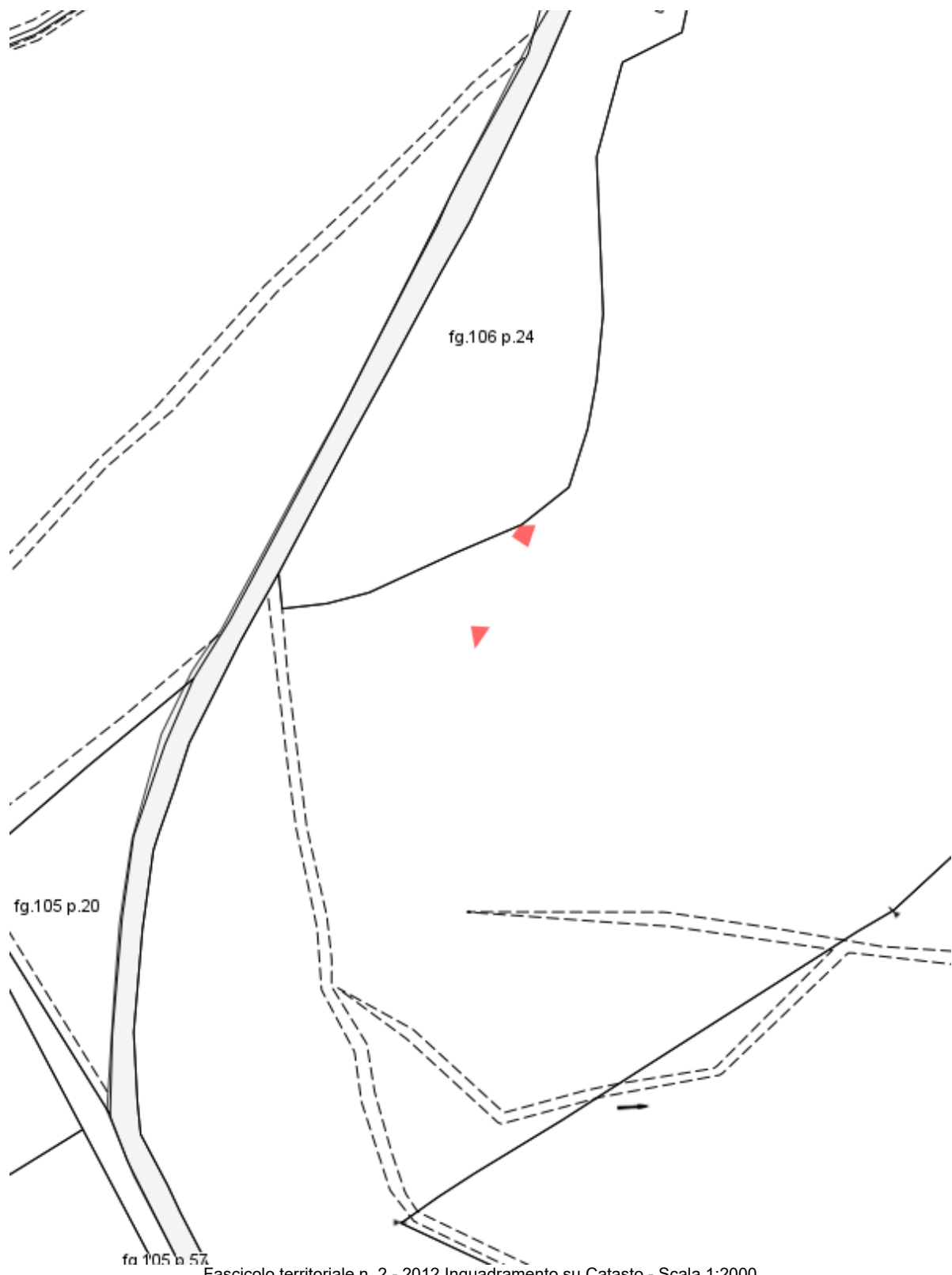
Elenco proprietari Fascicolo Territoriale n. 2 - 2012

Denominazione	C.F./P.I.	Indirizzo
CASTELLO DI BOSSI SOCIETA' AGRICOLA S.R.L.	00088470521	CASTELNUOVO BERARDENGA SI







Fascicolo territoriale n. 2 - 2012 Inquadramento su CTR - Scala 1:2000

-  Area incendiata
-  Bosco incendiato
-  Pascolto percorso dal fuoco
-  Altro non vincolato



Fascicolo territoriale n. 2 - 2012 Inquadramento su Catasto - Scala 1:2000

-  Area incendiata
-  Bosco incendiato
-  Pascolto percorso dal fuoco
-  Altro non vincolato