



## Castelnuovo Berardenga

### Catasto incendi boschivi

**OGGETTO: L.R. N° 39/2000 e ss. mm. ed ii. - Catasto incendi boschivi  
Fascicolo territoriale n. 2 - 2009**

Incendio ricadente nel comune di: CASTELNUOVO BERARDENGA - Localita': **BOSSI**

Data inizio incendio: <b>27/09/2009 00:00</b>		Data fine incendio:	
Grado di pericolosità della zona (secondo il piano regionale antincendio)		Vincoli o area protetta	
Superficie incendio [mq]	<b>14,39</b>	Superficie pascolo entro 50m	<b>0,00</b>
Causa presunta			

Specie	Altezza media [m]	Superficie [ha]
--------	-------------------	-----------------

Danno economico	Euro
<b>TOTALE</b>	0,00

Altitudine	Orografia	Esposizione	Vento	Pendenza	Precedenti incendi

Note

---



Fascicolo territoriale n. 2 - 2009 Inquadramento generale - Scala 1:10000

- Area incendiata
- Bosco incendiato
- Pascolo percorso dal fuoco
- Altro non vincolato

## Fascicolo Territoriale n. 2 - 2009

Legge regione Toscana n°39 del 21 marzo 2000 e successive modificazione ed integrazioni, concernenti la gestione del catasto dei boschi percorsi dal fuoco e dei pascoli percorsi dal fuoco situati entro 50 metri da tali boschi

### Scadenze divieti vigenti sull'area

- Divieto ex Art.76 Comma 4/a: scade il **27/09/2019**
- Divieto ex Art.76 Comma 4/b: scade il **27/09/2014**
- Divieto ex Art.76 Comma 5/a: scade il **27/09/2024**
- Divieto ex Art.76 Comma 5/b: scade il **27/09/2029**
- Divieto ex Art.76 Comma 6: scade il **27/09/2024**
- Divieto ex Art.76 Comma 7: scade il **27/09/2014**

### Elenco particelle catastali interessate dai divieti





Comune	Sezione	Foglio	Particella	Qualita'	Area [mq]
CASTELNUOVO BERARDENGA		106	105	BOSCO MISTO	14,39

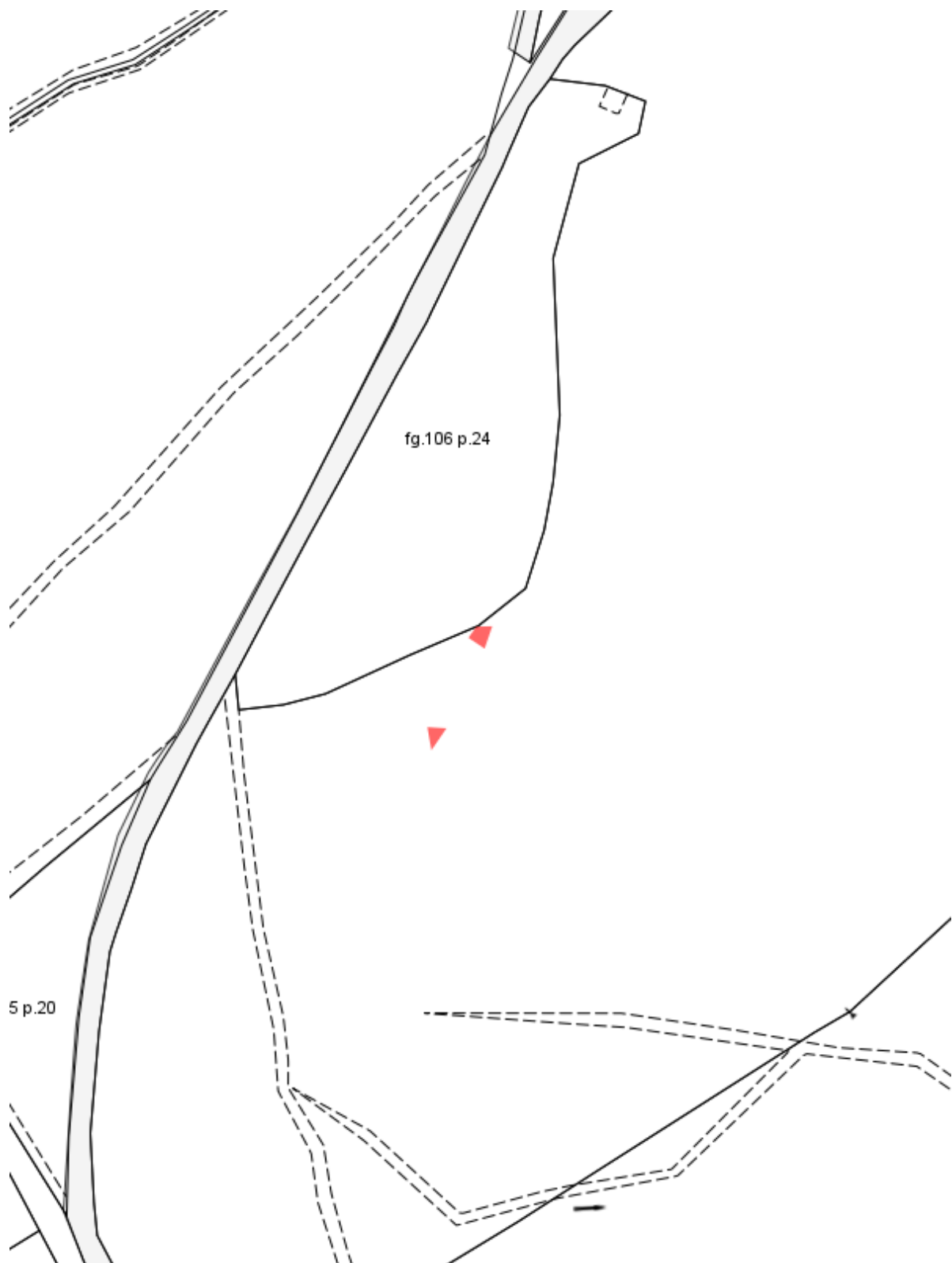
### Elenco proprietari Fascicolo Territoriale n. 2 - 2009

Denominazione	C.F./P.I.	Indirizzo
CASTELLO DI BOSSI SOCIETA' AGRICOLA S.R.L.	00088470521	CASTELNUOVO BERARDENGA SI







Fascicolo territoriale n. 2 - 2009 Inquadramento su CTR - Scala 1:2000

-  Area incendiata
-  Bosco incendiato
-  Pascolto percorso dal fuoco
-  Altro non vincolato



Fascicolo territoriale n. 2 - 2009 Inquadramento su Catasto - Scala 1:2000

-  Area incendiata
-  Bosco incendiato
-  Pascolto percorso dal fuoco
-  Altro non vincolato