



Castelnuovo Berardenga

Catasto incendi boschivi

**OGGETTO: L.R. N° 39/2000 e ss. mm. ed ii. - Catasto incendi boschivi
Fascicolo territoriale n. 1 - 2017**

Incendio ricadente nel comune di: CASTELNUOVO BERARDENGA - Localita': **OLIVIERA**

Data inizio incendio: 13/07/2017 00:00		Data fine incendio:	
Grado di pericolosità della zona (secondo il piano regionale antincendio)		Vincoli o area protetta	
Superficie incendio [mq]	1.447,52	Superficie pascolo entro 50m	0,00
Causa presunta			

Specie	Altezza media [m]	Superficie [ha]
--------	-------------------	-----------------





Danno economico	Euro
TOTALE	0,00

Altitudine	Orografia	Esposizione	Vento	Pendenza	Precedenti incendi

Note



Fascicolo territoriale n. 1 - 2017 Inquadramento generale - Scala 1:10000

-  Area incendiata
-  Bosco incendiato
-  Pascolto percorso dal fuoco
-  Altro non vincolato

Fascicolo Territoriale n. 1 - 2017

Legge regione Toscana n°39 del 21 marzo 2000 e successive modificazione ed integrazioni, concernenti la gestione del catasto dei boschi percorsi dal fuoco e dei pascoli percorsi dal fuoco situati entro 50 metri da tali boschi

Scadenze divieti vigenti sull'area

- Divieto ex Art.76 Comma 4/a: scade il **13/07/2027**
- Divieto ex Art.76 Comma 4/b: scade il **13/07/2022**
- Divieto ex Art.76 Comma 5/a: scade il **13/07/2032**
- Divieto ex Art.76 Comma 5/b: scade il **13/07/2037**
- Divieto ex Art.76 Comma 6: scade il **13/07/2032**
- Divieto ex Art.76 Comma 7: scade il **13/07/2022**

Elenco particelle catastali interessate dai divieti





Comune	Sezione	Foglio	Particella	Qualita' assegnata	Area incendiata [mq]
CASTELNUOVO BERARDENGA		18	8	MODELLO 26	1.447,52

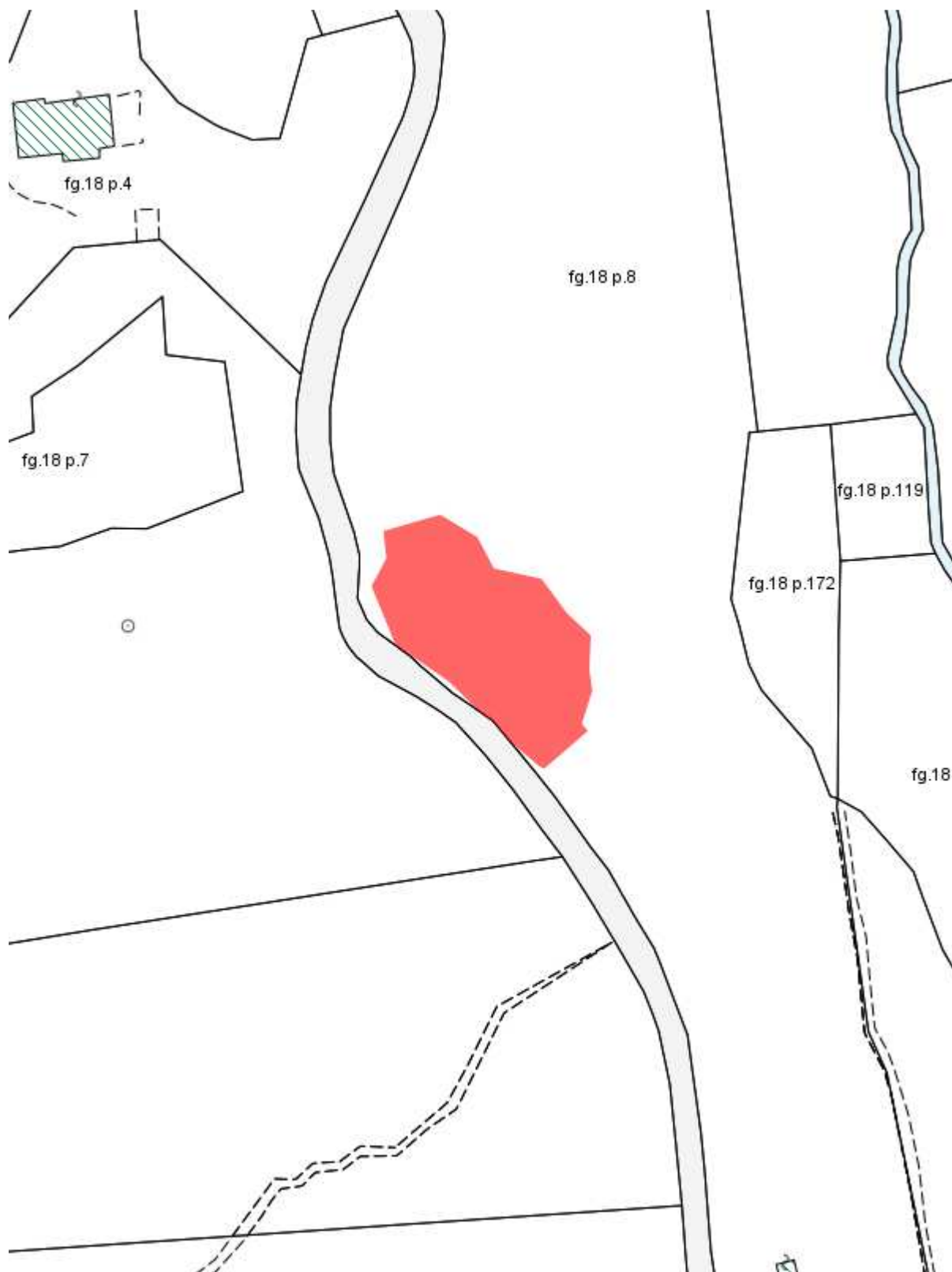
Elenco proprietari Fascicolo Territoriale n. 1 - 2017

Denominazione	C.F./P.I.	Indirizzo
BANDINI BRUNALDO	BNDBNL37D17C227N	STRADA PROVINCIALE 102 29 53019 CASTELNUOVO BERARDENGA SI ITALIA



Fascicolo territoriale n. 1 - 2017 Inquadramento su CTR - Scala 1:2000

-  Area incendiata
-  Bosco incendiato
-  Pascolo percorso dal fuoco
-  Altro non vincolato



Fascicolo territoriale n. 1 - 2017 Inquadramento su Catasto - Scala 1:2000

- Area incendiata
- Bosco incendiato
- Pascolto percorso dal fuoco
- Altro non vincolato