



## Castelnuovo Berardenga

### Catasto incendi boschivi

**OGGETTO: L.R. N° 39/2000 e ss. mm. ed ii. - Catasto incendi boschivi  
Fascicolo territoriale n. 1 - 2006**

Incendio ricadente nel comune di: CASTELNUOVO BERARDENGA - Localita': **GUISTRIGONA**

Data inizio incendio: <b>02/08/2006 00:00</b>		Data fine incendio:	
Grado di pericolosità della zona (secondo il piano regionale antincendio)		Vincoli o area protetta	
Superficie incendio [mq]	<b>10.182,98</b>	Superficie pascolo entro 50m	<b>0,00</b>
Causa presunta			

Specie	Altezza media [m]	Superficie [ha]
--------	-------------------	-----------------

Danno economico	Euro
<b>TOTALE</b>	0,00

Altitudine	Orografia	Esposizione	Vento	Pendenza	Precedenti incendi

Note

---



Fascicolo territoriale n. 1 - 2006 Inquadramento generale - Scala 1:10000

- Area incendiata
- Bosco incendiato
- Pascolo percorso dal fuoco
- Altro non vincolato

## Fascicolo Territoriale n. 1 - 2006

Legge regione Toscana n°39 del 21 marzo 2000 e successive modificazione ed integrazioni, concernenti la gestione del catasto dei boschi percorsi dal fuoco e dei pascoli percorsi dal fuoco situati entro 50 metri da tali boschi

### Scadenze divieti vigenti sull'area

- Divieto ex Art.76 Comma 4/a: scade il **02/08/2016**
- Divieto ex Art.76 Comma 4/b: scade il **02/08/2011**
- Divieto ex Art.76 Comma 5/a: scade il **02/08/2021**
- Divieto ex Art.76 Comma 5/b: scade il **02/08/2026**
- Divieto ex Art.76 Comma 6: scade il **02/08/2021**
- Divieto ex Art.76 Comma 7: scade il **02/08/2011**

### Elenco particelle catastali interessate dai divieti

Comune	Sezione	Foglio	Particella	Qualita'	Area [mq]
CASTELNUOVO BERARDENGA		180	78	BOSCO CEDUO	4.020,63
CASTELNUOVO BERARDENGA		180	124	PASC CESPUG	361,97
CASTELNUOVO BERARDENGA		180	130	SEMINATIVO	14,50
CASTELNUOVO BERARDENGA		180	131	SEMINATIVO	10,19
CASTELNUOVO BERARDENGA		180	312	PASC CESPUG	277,85
CASTELNUOVO BERARDENGA		180	313	PASC CESPUG	0,46
CASTELNUOVO BERARDENGA		180	314	PASC CESPUG	5.464,64
CASTELNUOVO BERARDENGA		180	315	PASC CESPUG	22,63
CASTELNUOVO BERARDENGA		180	316	SEMINATIVO	9,70
CASTELNUOVO BERARDENGA		180	317	SEMINATIVO	0,41





### Elenco proprietari Fascicolo Territoriale n. 1 - 2006

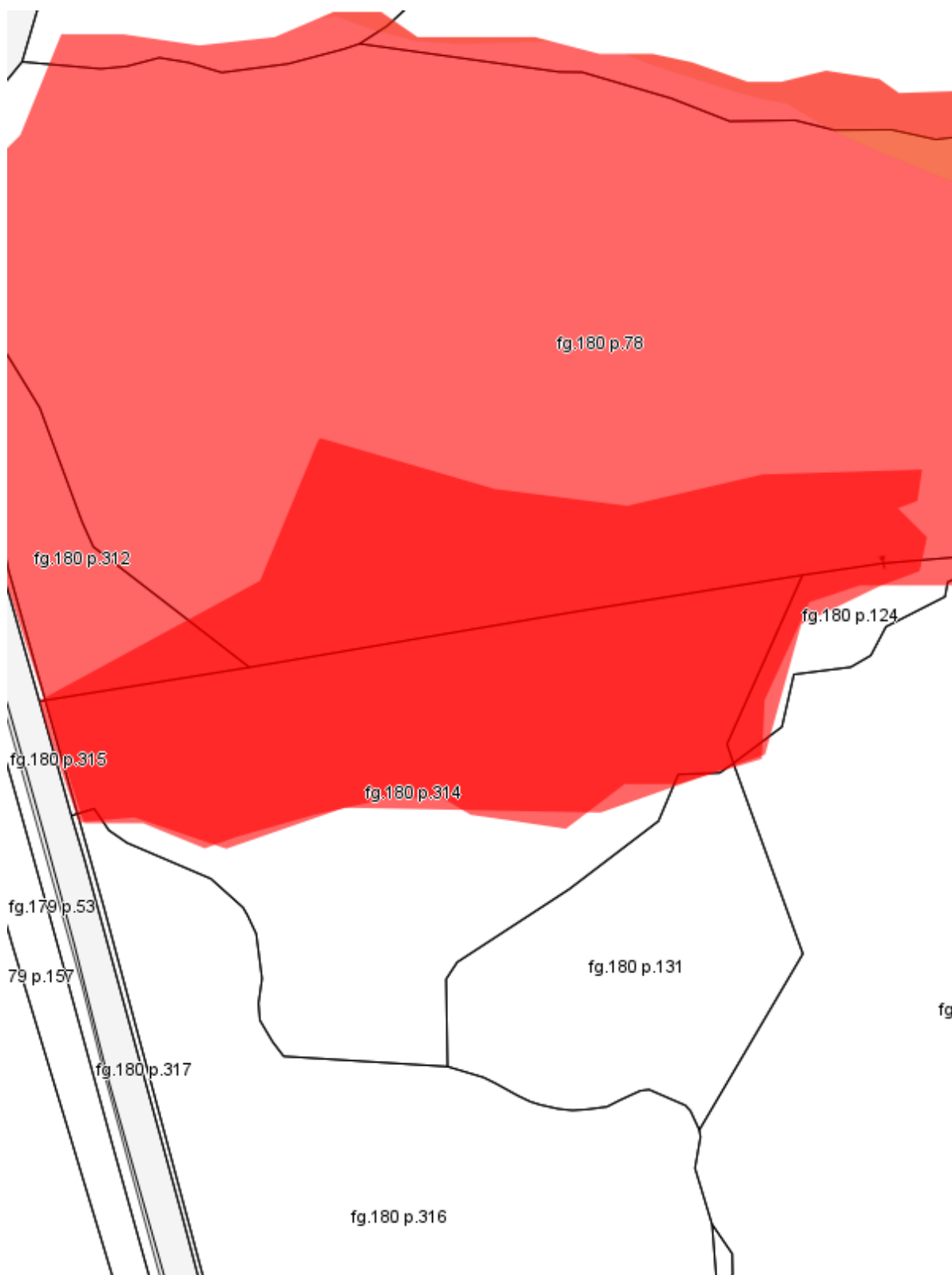
Denominazione	C.F./P.I.	Indirizzo
BERARDOCCO FINELLA LUCIA	BRRFLL34E54F196E	LOCALITA' GUISTRIGONA 26 53019 CASTELNUOVO BERARDENGA SI ITALIA
DEMANIO DELLO STATO (RAMO STRADE)	80207790587	ROMA RM
CICCHINI IOLANDA	CCCLND42A68L964A	LOCALITA' GUISTRIGONA 25 53019 CASTELNUOVO BERARDENGA SI ITALIA
NATALE SIMONE	NTLSMN68T22I726W	LOCALITA' GUISTRIGONA 19 53019 CASTELNUOVO BERARDENGA SI ITALIA
NATALE LUCIANA	NTLLCN66R41I726R	VIA DEL CHIANTI CLASSICO 1 53019 CASTELNUOVO BERARDENGA SI ITALIA
NATALE LINA	NTLLNI64S70I726H	LOCALITA' GUISTRIGONA 25 53019 CASTELNUOVO BERARDENGA SI

		ITALIA
NATALE LUCA	NTLLCU68T01C227M	LOCALITA' GUISTRIGONA 27 53019 CASTELNUOVO BERARDENGA SI ITALIA



Fascicolo territoriale n. 1 - 2006 Inquadramento su CTR - Scala 1:2000

-  Area incendiata
-  Bosco incendiato
-  Pascolto percorso dal fuoco
-  Altro non vincolato



Fascicolo territoriale n. 1 - 2006 Inquadramento su Catasto - Scala 1:2000

- Area incendiata
- Bosco incendiato
- Pascolto percorso dal fuoco
- Altro non vincolato