

Regolamento Urbanistico 2012



Allegato
Censimento delle barriere architettoniche
in ambito urbano redatto per il
Piano per l'Eliminazione delle Barriere Architettoniche

Quadro conoscitivo · Schede di rilievo:
strade urbane · volume II

settembre 2012

Comune di Pian di Scò

Regolamento Urbanistico 2012

Allegato

Censimento delle barriere architettoniche
in ambito urbano redatto per il
Piano per l'Eliminazione delle Barriere Architettoniche

Quadro conoscitivo · Schede di rilievo:
strade urbane · volume II

settembre 2012

Sindaco: Nazareno Betti
Assessore all'Urbanistica: Alberto Santini
Responsabile del procedimento: Simone Resti

Comune di Pian di Scò



Strade Urbane**volume I**

- 1 via di Caprile - collegamento a via Roma
- 2 Vicolo tra via delle Scuole ed il parco
- 3 Percorsi attrezzati di collegamento al parco
- 4 Via Mario Vittori
- 5 Via Amedeo Modigliani
- 6 via dell'Asilo
- 7 via Giovanni XXIII
- 8 via Piero della Francesca
- 9 collegamento tra via Roma e gli impianti sportivi
- 10 Viale De Gasperi da via delle Case nuove a piazza Europa
- 11 Piazza Europa sud
- 12 Piazza Europa nord
- 13 Viale De Gasperi da piazza Europa a viale Marconi
- 14 Viale De Gasperi accanto a piazza Europa
- 15 Piazza Europa est
- 16 Via Piave
- 17 Scale di collegamento tra via Piave e via Trieste
- 18 Via Italia
- 19 Viale Volta da viale Marconi al cimitero
- 20 Viale Volta dal cimitero a via della Ripa
- 21 Via Dante Alighieri
- 22 Viale Marconi da viale Volta a via del Borricino
- 23 Via Roma da Viale Marconi a via Piave
- 24 Via Roma da via Piave a via del Borricino
- 25 Via Roma da via del Borricino al Municipio
- 26 Via Roma dal Municipio a via di Caprile
- 27 percorso pedonale tra via Pavese e via Roma
- 28 percorso pedonale tra via Liguria, via Veneto e via Umbria
- 29 Percorso pedonale tra via Umbria e via del Varco
- 30 Percorso di collegamento tra via Liguria e via Lazio
- 31 Percorso pedonale di collegamento tra via del Varco e via Lazio
- 32 Percorso di collegamento tra via Monamea e il giardino
- 33 Viale Marconi da via Poggio Bonetti in direzione Arezzo
- 34 Viale Marconi da via del Borricino a via Poggio Bonetti
- 35 S.P. Castagneta da via di Casalivo alla rotatoria
- 36 via di Casalivo
- 37 via La Pira, Martin Luther King, Gandhi
- 38 Viale De Gasperi dalla rotatoria a via delle Case nuove
- 39 Via delle Case nuove a sud del viale
- 40 Via delle Case nuove
- 41 Via Silone, via Pavese, parte centrale
- 42 Via Silone, via Pavese
- 43 Via Roma dalla rotatoria e via Monamea
- 44 Via Roma da via Monamea a via del Palagio
- 45 Via della Ripa
- 46 Via Roma da via del Palagio a via delle Case nuove
- 47 Via Roma da via delle Case nuove a via di Caprile
- 48 Via Carducci
- 49 Via Cuccoli
- 50 Via Garbaglia
- 51 Via di Caprile
- 52 Via di Caprile
- 53 Via del Borricino
- 54 Via di Caselli

Id	Denominazione	Indirizzo
55	Via dei Macelli	
56	Tratti di via della Ripa e via dei Macelli	
57	Via Russell	
59	Viale Volta da via della Ripa a via di Caselli	
60	Via di San Miniato dalla rotatoria a via Impastato	
61	Via Impastato	
62	Via di San Miniato dalla Provinciale a via Impastato	
63	Via del Molinuzzo	
64	S.P. Castagneta tratto di ingresso al capoluogo	
65	Via Larga	
66	Via Pio La Torre	
67	Percorso via Pio La Torre	
68	Via Monamea	
69	Via del Palagio, via dei Pianacci	
70	Via San Lorenzo	
71	Via del Palagio	
72	Via di Montalpero	
73	Via Urbinese, tracciato dismesso	
74	Via Urbinese da Montalpero a Ontaneto	
75	Via Urbinese, Ontaneto	
76	Via Urbinese tra Ontaneto e Matassino	
77	Via Urbinese, Matassino	
78	Via Urbinese, Matassino	

volume II

79	Via Urbinese, Matassino	
80	Via Urbinese, Matassino	
81	Via della Fornace	
82	Via della Fornace, Matassino	
83	Via Leonardo da Vinci	
84	Via del Varco, in corrispondenza del ponte	
85	Via del Varco tra via Toscana e via Piemonte	
86	Via del Varco tra via Piemonte e il percorso pedonale di collegamento a via Lazio	
87	Via del Varco dal percorso di collegamento a via Lazio a via Liguria	
88	Largo Sicilia	
89	Via Emilia, tratto vicino al giardino	
90	Via Piemonte	
91	Via Toscana	
92	Via Sardegna	
93	Via Puglia	
94	Via Campania	
95	Via Liguria, vicino al giardino	
96	Via Liguria	
97	Via Veneto	
98	Via Umbria	
99	Via Lazio	
100	Via Liguria da via Lazio a via del Varco	
101	Via del Varco da via Liguria verso Faella	
102	Viale Galilei	
103	Via della Chiesa, via delle Scuole, primo tratto di via Piero della Francesca	
104	Via del Varco verso Vaggio	
105	Via Vittorio Emanuele da via del Varco a via degli Orti	
106	Via Cavour	
107	Via del Varco, tratto a ovest	
108	Via Vittorio Emanuele da via degli Orti a via della Chiesa	
109	Via Vittorio Emanuele tra via della Chiesa e via Rinuccio da Faella	
110	Via Vittorio Emanuele da via Rinuccio da Faella a via dello Stagi	

Id	Denominazione	Indirizzo
111	Via Rossini	
112	Via Vittorio Emanuele da via dello Stagi alla Provinciale	
113	Via dello Stagi e via Rantigioni a sud del viale	
114	Via della Filanda	
115	Via del Varco dal viale a via dell'Industria	
116	Via dell'Artigianato	
117	Via dell'Artigianato da via del Varco alla Provinciale	
118	Strada Provinciale Fiorentina da Le Chiuse a Il Pino, Casariccio	
119	Via di Rantigioni a nord del viale	
120	Via Biagi e via D'Antona	
121	Località Casegrandi	
122	Via della Ripa (tratto superiore) e via degli Ulivi	
123	Via Boccaccio	
124	Via Poggio Bonetti	
125	Via Galvani	
126	Via Propositura	
127	Via Petrarca	
128	Via Tevere	
129	Via Arno	
130	Via Po	
131	Via Tagliamento e via Adige	
132	Via Isonzo	
133	tratto carrabile e pedonale di piazza della Repubblica	
134	Collegamento tra via Adige e piazza della Repubblica	
135	Via Trieste	
136	Via di Casachierico	
137	Via Mascagni	
138	Via Verdi	
139	Via Neruda	
140	Via del Molinuzzo - secondo tratto	
141	Collegamento tra via del Molinuzzo e la Castagneta	
142	Via di Montecarelli e via Gigliorotto	
143	Via C. A. Dalla Chiesa	
144	Via Guido Rossa	
145	Via Resco	
146	Via Emilia	
147	Via Liguria - tratto nord	
148	Via Lombardia	
149	Via Buonarroti	
150	Via delle Chiuse e laterale via Urbinese a Ontaneto	
151	Laterale di via di Montalpero	
152	Via della Molina	
153	Via dello Stagi - tratto inferiore	
154	Via Garibaldi	
155	Via Mazzini	
156	Via degli Orti, via Luzzatto, via Rinuccio da Faella	
157	Via Leopardi	
158	Via Puccini	
159	Via Cimabue, via Masaccio	
160	Via Morandi	
161	Via dell'Artigianato	
162	Via dell'Industria	

Report Elemento Complesso: Strade Urbane ID78

Elementi semplici associati:

- Percorsi pedonali ID **155**
- Percorsi pedonali ID **156**
- Fermate del trasporto pubblico ID **5**



Informazioni sull'Elemento Complesso Strade Urbane ID78

Informazioni generali

- Data del rilievo: **12/03/2012**
- Denominazione: **Via Urbinese, Matassino**
- Destinazione: **carrabile e pedonale**
- Frequenza d'uso: **alta**

Valutazione complessiva

- Stato di manutenzione: **media**
- Fruibilità da parte di tutti in autonomia: **media**
- Comfort: **medio**
- Sicurezza: **media**

Valutazioni Aggregate

- Percorsi pedonali: **prestazioni sufficienti**
- Fermate del trasporto pubblico: **prestazioni insufficienti**

Fotografie

FOTO n° 856 (Strade Urbane ID 78)



Informazioni sull'Elemento Semplice Percorsi pedonali ID 155

Informazioni

- Descrizione: **Marciapiede lato nord**
- Larghezza adeguata: **per la maggior parte**
- Possibilità di inversione di marcia: **inesistente**
- Cambi di direzione in piano: **sempre**
- Assenza di variazioni di livello: **sempre**
- Evidenziazione cromatica dei raccordi di quota con rampa: **non pertinente**
- Pendenza longitudinale adeguata: **sempre**
- Pendenza trasversale adeguata: **sempre**
- Presenza di elementi di sostegno in caso di forte pendenza: **non pertinente**
- Assenza di ostacoli che riducono la larghezza: **per la maggior parte**
- Assenza di ostacoli sporgenti: **sempre**
- Piano di calpestio adeguato: **sempre**
- Segnalazione passaggio percorso-zona carrabile: **mai**
- Segnalazione passaggio percorso-zona non pavimentata: **non pertinente**
- Illuminazione adeguata: **sempre**

Informazioni sull'Elemento Semplice Percorsi pedonali ID 156

Informazioni

- Descrizione: **Marciapiede lato sud (Comune di Figline Valdarno)**
- Larghezza adeguata: **per la maggior parte**
- Possibilità di inversione di marcia: **a distanza eccessiva**
- Cambi di direzione in piano: **sempre**
- Assenza di variazioni di livello: **per la maggior parte**
- Evidenziazione cromatica dei raccordi di quota con rampa: **mai**
- Pendenza longitudinale adeguata: **sempre**
- Pendenza trasversale adeguata: **sempre**
- Presenza di elementi di sostegno in caso di forte pendenza: **non pertinente**
- Assenza di ostacoli che riducono la larghezza: **per la maggior parte**
- Assenza di ostacoli sporgenti: **sempre**
- Piano di calpestio adeguato: **per la maggior parte**
- Segnalazione passaggio percorso-zona carrabile: **mai**
- Segnalazione passaggio percorso-zona non pavimentata: **non pertinente**
- Illuminazione adeguata: **sempre**

Informazioni sull'Elemento Semplice Fermate del trasporto pubblico ID 5

Informazioni

- Pensiline: **assenti**
- Panchine: **assenti**
- Individuabilità adeguata: **no**
- Informazioni adeguate: **no**

Fotografie

FOTO n° 857 (Fermate del trasporto pubblico ID 5)



Report Elemento Complesso: Strade Urbane ID79

Elementi semplici associati:

- Percorsi pedonali ID **157**



Informazioni sull'Elemento Complesso Strade Urbane ID79

Informazioni generali

- Data del rilievo: **12/03/2012**
- Denominazione: **Via Urbinese, Matassino**
- Destinazione: **carrabile e pedonale**
- Frequenza d'uso: **alta**

Valutazione complessiva

- Stato di manutenzione: **media**
- Fruibilità da parte di tutti in autonomia: **bassa**
- Comfort: **basso**
- Sicurezza: **bassa**

Valutazioni Aggregate

- Percorsi pedonali: **prestazioni sufficienti**

Fotografie

FOTO n° 858 (Strade Urbane ID 79)



FOTO n° 859 (Strade Urbane ID 79)



FOTO n° 873 (Strade Urbane ID 79)



Informazioni sull'Elemento Semplice Percorsi pedonali ID 157

Informazioni

- **Descrizione:** Marciapiede lato sud (Comune di Figline Valdarno)
- **Larghezza adeguata:** solo in alcuni tratti
- **Possibilità di inversione di marcia:** inesistente
- **Cambi di direzione in piano:** sempre
- **Assenza di variazioni di livello:** per la maggior parte
- **Evidenziazione cromatica dei raccordi di quota con rampa:** non pertinente
- **Pendenza longitudinale adeguata:** sempre
- **Pendenza trasversale adeguata:** sempre
- **Presenza di elementi di sostegno in caso di forte pendenza:** non pertinente
- **Assenza di ostacoli che riducono la larghezza:** per la maggior parte
- **Assenza di ostacoli sporgenti:** sempre
- **Piano di calpestio adeguato:** per la maggior parte
- **Segnalazione passaggio percorso-zona carrabile:** mai
- **Segnalazione passaggio percorso-zona non pavimentata:** non pertinente
- **Illuminazione adeguata:** sempre

Report Elemento Complesso: Strade Urbane ID80

Elementi semplici associati:

- Percorsi pedonali ID **158**
- Percorsi pedonali ID **159**
- Attraversamenti pedonali ID **43**



Informazioni sull'Elemento Complesso Strade Urbane ID80

Informazioni generali

- Data del rilievo: **12/03/2012**
- Denominazione: **Via Urbinese, Matassino**
- Destinazione: **carrabile e pedonale**
- Frequenza d'uso: **alta**

Valutazione complessiva

- Stato di manutenzione: **media**
- Fruibilità da parte di tutti in autonomia: **media**
- Comfort: **basso**
- Sicurezza: **bassa**

Valutazioni Aggregate

- Percorsi pedonali: **prestazioni insufficienti**
- Attraversamenti pedonali: **prestazioni insufficienti**

Fotografie

FOTO n° 860 (Strade Urbane ID 80)



Informazioni sull'Elemento Semplice Percorsi pedonali ID 158

Informazioni

- Descrizione: **Spazio pedonale definito da ringhiera metallica discontinua**
- Larghezza adeguata: **per la maggior parte**
- Possibilità di inversione di marcia: **inesistente**
- Cambi di direzione in piano: **sempre**
- Assenza di variazioni di livello: **per la maggior parte**
- Evidenziazione cromatica dei raccordi di quota con rampa: **non pertinente**
- Pendenza longitudinale adeguata: **sempre**
- Pendenza trasversale adeguata: **sempre**
- Presenza di elementi di sostegno in caso di forte pendenza: **non pertinente**
- Assenza di ostacoli che riducono la larghezza: **per la maggior parte**
- Assenza di ostacoli sporgenti: **sempre**
- Piano di calpestio adeguato: **sempre**
- Segnalazione passaggio percorso-zona carrabile: **per la maggior parte**
- Segnalazione passaggio percorso-zona non pavimentata: **non pertinente**
- Illuminazione adeguata: **sempre**

Fotografie

FOTO n° 863 (Percorsi pedonali ID 158)



FOTO n° 864 (Percorsi pedonali ID 158)



Informazioni sull'Elemento Semplice Percorsi pedonali ID 159

Informazioni

- Descrizione: **Marciapiede lato sud (Comune di Figline Valdarno)**
- Larghezza adeguata: **per la maggior parte**
- Possibilità di inversione di marcia: **inesistente**
- Cambi di direzione in piano: **sempre**
- Assenza di variazioni di livello: **per la maggior parte**
- Evidenziazione cromatica dei raccordi di quota con rampa: **mai**
- Pendenza longitudinale adeguata: **sempre**
- Pendenza trasversale adeguata: **sempre**
- Presenza di elementi di sostegno in caso di forte pendenza: **non pertinente**
- Assenza di ostacoli che riducono la larghezza: **per la maggior parte**
- Assenza di ostacoli sporgenti: **sempre**
- Piano di calpestio adeguato: **per la maggior parte**
- Segnalazione passaggio percorso-zona carrabile: **mai**
- Segnalazione passaggio percorso-zona non pavimentata: **non pertinente**
- Illuminazione adeguata: **sempre**

Informazioni sull'Elemento Semplice Attraversamenti pedonali ID 43

Informazioni

- Ubicazione adeguata (rispetto agli incroci): **si**
- Assenza di ostacoli visivi: **no**
- Visibilità delle strisce: **scarsa**
- Visibilità dell'attraversamento a non vedenti o ipovedenti: **assenti**
- Larghezza adeguata: **si**
- Lunghezza adeguata: **si**
- Pendenza adeguata: **si**
- Attraversamento ortogonale ai marciapiedi: **si**
- Dislivello adeguato: **si**
- Larghezza residua marciapiede in corrispondenza dell'eventuale rampa: **no**
- Delimitazione adeguata (incroci): **no**

Fotografie

FOTO n° 861 (Attraversamenti pedonali ID 43)



FOTO n° 862 (Attraversamenti pedonali ID 43)



Report Elemento Complesso: Strade Urbane ID81

Elementi semplici associati:



Informazioni sull'Elemento Complesso Strade Urbane ID81

Informazioni generali

- **Data del rilievo:** 12/03/2012
- **Denominazione:** Via della Fornace
- **Destinazione:** carrabile e pedonale
- **Frequenza d'uso:** media

Valutazione complessiva

- **Stato di manutenzione:** media
- **Fruibilità da parte di tutti in autonomia:** bassa
- **Comfort:** basso
- **Sicurezza:** bassa
- **Annotazioni:** Solo un breve tratto di marciapiede.

Valutazioni Aggregate

- Mancanza di Percorsi pedonali

Fotografie

FOTO n° 872 (Strade Urbane ID 81)



FOTO n° 871 (Strade Urbane ID 81)



Report Elemento Complesso: Strade Urbane ID82

Elementi semplici associati:

- Percorsi pedonali ID **160**
- Percorsi pedonali ID **161**



Informazioni sull'Elemento Complesso Strade Urbane ID82

Informazioni generali

- Data del rilievo: **12/03/2012**
- Denominazione: **Via della Fornace, Matassino**
- Destinazione: **carrabile e pedonale**
- Frequenza d'uso: **alta**

Valutazione complessiva

- Stato di manutenzione: **media**
- Fruibilità da parte di tutti in autonomia: **bassa**
- Comfort: **basso**
- Sicurezza: **bassa**

Valutazioni Aggregate

- Percorsi pedonali: **prestazioni insufficienti**

Fotografie

FOTO n° 865 (Strade Urbane ID 82)



Informazioni sull'Elemento Semplice Percorsi pedonali ID 160

Informazioni

- Descrizione: **Marciapiede lato Resco**
- Larghezza adeguata: **sempre**
- Possibilità di inversione di marcia: **a distanza eccessiva**
- Cambi di direzione in piano: **per la maggior parte**
- Assenza di variazioni di livello: **sempre**
- Evidenziazione cromatica dei raccordi di quota con rampa: **mai**
- Pendenza longitudinale adeguata: **per la maggior parte**
- Pendenza trasversale adeguata: **per la maggior parte**
- Presenza di elementi di sostegno in caso di forte pendenza: **non pertinente**
- Assenza di ostacoli che riducono la larghezza: **per pochi tratti**
- Assenza di ostacoli sporgenti: **sempre**
- Piano di calpestio adeguato: **sempre**
- Segnalazione passaggio percorso-zona carrabile: **mai**
- Segnalazione passaggio percorso-zona non pavimentata: **non pertinente**
- Illuminazione adeguata: **sempre**

Fotografie

FOTO n° 866 (Percorsi pedonali ID 160)



FOTO n° 867 (Percorsi pedonali ID 160)



Informazioni sull'Elemento Semplice Percorsi pedonali ID 161

Informazioni

- Descrizione: **Marciapiede lato est**
- Larghezza adeguata: **per la maggior parte**
- Possibilità di inversione di marcia: **a distanza ragionevole**
- Cambi di direzione in piano: **sempre**
- Assenza di variazioni di livello: **sempre**
- Evidenziazione cromatica dei raccordi di quota con rampa: **mai**
- Pendenza longitudinale adeguata: **sempre**
- Pendenza trasversale adeguata: **sempre**
- Presenza di elementi di sostegno in caso di forte pendenza: **non pertinente**
- Assenza di ostacoli che riducono la larghezza: **per pochi tratti**
- Assenza di ostacoli sporgenti: **sempre**
- Piano di calpestio adeguato: **sempre**
- Segnalazione passaggio percorso-zona carrabile: **mai**
- Segnalazione passaggio percorso-zona non pavimentata: **non pertinente**
- Illuminazione adeguata: **sempre**

Fotografie

FOTO n° 868 (Percorsi pedonali ID 161)



FOTO n° 869 (Percorsi pedonali ID 161)



FOTO n° 870 (Percorsi pedonali ID 161)



Report Elemento Complesso: *Strade Urbane ID83*

Elementi semplici associati:



Informazioni sull'Elemento Complesso Strade Urbane ID83

Informazioni generali

- **Data del rilievo:** 12/03/2012
- **Denominazione:** Via Leonardo da Vinci
- **Destinazione:** carrabile e pedonale
- **Frequenza d'uso:** media

Valutazione complessiva

- **Stato di manutenzione:** media
- **Fruibilità da parte di tutti in autonomia:** bassa
- **Comfort:** basso
- **Sicurezza:** bassa

Valutazioni Aggregate

- **Mancanza di Percorsi pedonali**

Fotografie

FOTO n° 874 (Strade Urbane ID 83)



FOTO n° 875 (Strade Urbane ID 83)



Report Elemento Complesso: Strade Urbane ID84

Elementi semplici associati:

- Percorsi pedonali ID **162**



Informazioni sull'Elemento Complesso Strade Urbane ID84

Informazioni generali

- Data del rilievo: **12/03/2012**
- Denominazione: **Via del Varco, in corrispondenza del ponte**
- Destinazione: **carrabile e pedonale**
- Frequenza d'uso: **alta**

Valutazione complessiva

- Stato di manutenzione: **buona**
- Fruibilità da parte di tutti in autonomia: **bassa**
- Comfort: **basso**
- Sicurezza: **bassa**

Valutazioni Aggregate

- Percorsi pedonali: **prestazioni gravemente insufficienti**

Informazioni sull'Elemento Semplice Percorsi pedonali ID 162

Informazioni

- Descrizione: **Spazio pedonale individuato da ringhiere a sud del ponte**
- Larghezza adeguata: **mai**
- Possibilità di inversione di marcia: **inesistente**
- Cambi di direzione in piano: **sempre**
- Assenza di variazioni di livello: **sempre**
- Evidenziazione cromatica dei raccordi di quota con rampa: **non pertinente**
- Pendenza longitudinale adeguata: **sempre**
- Pendenza trasversale adeguata: **sempre**
- Presenza di elementi di sostegno in caso di forte pendenza: **non pertinente**
- Assenza di ostacoli che riducono la larghezza: **per la maggior parte**
- Assenza di ostacoli sporgenti: **sempre**
- Piano di calpestio adeguato: **sempre**
- Segnalazione passaggio percorso-zona carrabile: **per la maggior parte**
- Segnalazione passaggio percorso-zona non pavimentata: **non pertinente**
- Illuminazione adeguata: **solo in alcuni tratti**

Fotografie

FOTO n° 892 (Percorsi pedonali ID 162)



Report Elemento Complesso: Strade Urbane ID85

Elementi semplici associati:

- Percorsi pedonali ID **163**



Informazioni sull'Elemento Complesso Strade Urbane ID85

Informazioni generali

- Data del rilievo: **12/03/2012**
- Denominazione: **Via del Varco tra via Toscana e via Piemonte**
- Destinazione: **carrabile e pedonale**
- Frequenza d'uso: **alta**

Valutazione complessiva

- Stato di manutenzione: **media**
- Fruibilità da parte di tutti in autonomia: **bassa**
- Comfort: **basso**
- Sicurezza: **media**

Valutazioni Aggregate

- Percorsi pedonali: **prestazioni sufficienti**

Informazioni sull'Elemento Semplice Percorsi pedonali ID 163

Informazioni

- Descrizione: **Marciapiede lato est**
- Larghezza adeguata: **sempre**
- Possibilità di inversione di marcia: **inesistente**
- Cambi di direzione in piano: **sempre**
- Assenza di variazioni di livello: **sempre**
- Evidenziazione cromatica dei raccordi di quota con rampa: **non pertinente**
- Pendenza longitudinale adeguata: **sempre**
- Pendenza trasversale adeguata: **sempre**
- Presenza di elementi di sostegno in caso di forte pendenza: **non pertinente**
- Assenza di ostacoli che riducono la larghezza: **per la maggior parte**
- Assenza di ostacoli sporgenti: **sempre**
- Piano di calpestio adeguato: **per la maggior parte**
- Segnalazione passaggio percorso-zona carrabile: **mai**
- Segnalazione passaggio percorso-zona non pavimentata: **non pertinente**
- Illuminazione adeguata: **per la maggior parte**

Fotografie

FOTO n° 876 (Percorsi pedonali ID 163)



FOTO n° 890 (Percorsi pedonali ID 163)



Report Elemento Complesso: Strade Urbane ID86

Elementi semplici associati:

- Percorsi pedonali ID **164**
- Percorsi pedonali ID **165**
- Attraversamenti pedonali ID **44**
- Attraversamenti pedonali ID **49**



Informazioni sull'Elemento Complesso Strade Urbane ID86

Informazioni generali

- Data del rilievo: **12/03/2012**
- Denominazione: **Via del Varco tra via Piemonte e il percorso pedonale di collegamento a via Lazio**
- Destinazione: **carrabile e pedonale**
- Frequenza d'uso: **alta**

Valutazione complessiva

- Stato di manutenzione: **media**
- Fruibilità da parte di tutti in autonomia: **media**
- Comfort: **medio**
- Sicurezza: **media**

Valutazioni Aggregate

- Percorsi pedonali: **prestazioni sufficienti**
- Attraversamenti pedonali: **prestazioni sufficienti**

Fotografie

FOTO n° 881 (Strade Urbane ID 86)



Informazioni sull'Elemento Semplice Percorsi pedonali ID 164

Informazioni

- Descrizione: **Marciapiede lato est**
- Larghezza adeguata: **sempre**
- Possibilità di inversione di marcia: **a distanza eccessiva**
- Cambi di direzione in piano: **sempre**
- Assenza di variazioni di livello: **sempre**
- Evidenziazione cromatica dei raccordi di quota con rampa: **mai**
- Pendenza longitudinale adeguata: **sempre**
- Pendenza trasversale adeguata: **sempre**
- Presenza di elementi di sostegno in caso di forte pendenza: **non pertinente**
- Assenza di ostacoli che riducono la larghezza: **per la maggior parte**
- Assenza di ostacoli sporgenti: **sempre**
- Piano di calpestio adeguato: **per la maggior parte**
- Segnalazione passaggio percorso-zona carrabile: **mai**
- Segnalazione passaggio percorso-zona non pavimentata: **sempre**
- Illuminazione adeguata: **per la maggior parte**

Fotografie

FOTO n° 880 (Percorsi pedonali ID 164)



FOTO n° 891 (Percorsi pedonali ID 164)



Informazioni sull'Elemento Semplice Percorsi pedonali ID 165

Informazioni

- Descrizione: **Marciapiede lato Resco**
- Larghezza adeguata: **sempre**
- Possibilità di inversione di marcia: **a distanza ragionevole**
- Cambi di direzione in piano: **sempre**
- Assenza di variazioni di livello: **sempre**
- Evidenziazione cromatica dei raccordi di quota con rampa: **mai**
- Pendenza longitudinale adeguata: **sempre**
- Pendenza trasversale adeguata: **sempre**
- Presenza di elementi di sostegno in caso di forte pendenza: **non pertinente**
- Assenza di ostacoli che riducono la larghezza: **per la maggior parte**
- Assenza di ostacoli sporgenti: **sempre**
- Piano di calpestio adeguato: **per la maggior parte**
- Piano di calpestio adeguato - Note: **Pavimentazione sconnessa**
- Segnalazione passaggio percorso-zona carrabile: **solo in alcuni tratti**
- Segnalazione passaggio percorso-zona non pavimentata: **per la maggior parte**
- Illuminazione adeguata: **per la maggior parte**

Fotografie

FOTO n° 878 (Percorsi pedonali ID 165)



FOTO n° 877 (Percorsi pedonali ID 165)



FOTO n° 879 (Percorsi pedonali ID 165)



Informazioni sull'Elemento Semplice Attraversamenti pedonali ID 44

Informazioni

- Illuminazione adeguata: **no**
- Ubicazione adeguata (rispetto agli incroci): **si**
- Assenza di ostacoli visivi: **si**
- Visibilità delle strisce: **scarsa**
- Visibilità dell'attraversamento a non vedenti o ipovedenti: **parziale**
- Larghezza adeguata: **si**
- Lunghezza adeguata: **si**
- Pendenza adeguata: **si**
- Attraversamento ortogonale ai marciapiedi: **si**
- Dislivello adeguato: **si**

Fotografie

FOTO n° 882 (Attraversamenti pedonali ID 44)



Informazioni sull'Elemento Semplice Attraversamenti pedonali ID 49

Informazioni

- Illuminazione adeguata: **no**
- Ubicazione adeguata (rispetto agli incroci): **si**
- Assenza di ostacoli visivi: **si**
- Visibilità delle strisce: **buona**
- Visibilità dell'attraversamento a non vedenti o ipovedenti: **assenti**
- Larghezza adeguata: **si**
- Lunghezza adeguata: **si**
- Pendenza adeguata: **si**
- Attraversamento ortogonale ai marciapiedi: **si**
- Dislivello adeguato: **si**

Fotografie

FOTO n° 931 (Attraversamenti pedonali ID 49)



Report Elemento Complesso: Strade Urbane ID87

Elementi semplici associati:

- Percorsi pedonali ID **166**
- Attraversamenti pedonali ID **48**



Informazioni sull'Elemento Complesso Strade Urbane ID87

Informazioni generali

- Data del rilievo: **12/03/2012**
- Denominazione: **Via del Varco dal percorso di collegamento a via Lazio a via Liguria**
- Destinazione: **carrabile e pedonale**
- Frequenza d'uso: **alta**

Valutazione complessiva

- Stato di manutenzione: **media**
- Fruibilità da parte di tutti in autonomia: **bassa**
- Comfort: **basso**
- Sicurezza: **bassa**

Valutazioni Aggregate

- Percorsi pedonali: **prestazioni insufficienti**
- Attraversamenti pedonali: **prestazioni insufficienti**

Informazioni sull'Elemento Semplice Percorsi pedonali ID 166

Informazioni

- Descrizione: **Marciapiede lato est**
- Larghezza adeguata: **per la maggior parte**
- Possibilità di inversione di marcia: **inesistente**
- Cambi di direzione in piano: **sempre**
- Assenza di variazioni di livello: **sempre**
- Evidenziazione cromatica dei raccordi di quota con rampa: **mai**
- Pendenza longitudinale adeguata: **sempre**
- Pendenza trasversale adeguata: **sempre**
- Presenza di elementi di sostegno in caso di forte pendenza: **non pertinente**
- Assenza di ostacoli che riducono la larghezza: **per la maggior parte**
- Assenza di ostacoli sporgenti: **sempre**
- Piano di calpestio adeguato: **per la maggior parte**
- Segnalazione passaggio percorso-zona carrabile: **mai**
- Segnalazione passaggio percorso-zona non pavimentata: **non pertinente**
- Illuminazione adeguata: **solo in alcuni tratti**

Fotografie

FOTO n° 928 (Percorsi pedonali ID 166)



FOTO n° 929 (Percorsi pedonali ID 166)



FOTO n° 930 (Percorsi pedonali ID 166)



Informazioni sull'Elemento Semplice Attraversamenti pedonali ID 48

Informazioni

- Illuminazione adeguata: **si**
- Ubicazione adeguata (rispetto agli incroci): **si**
- Assenza di ostacoli visivi: **si**
- Visibilità delle strisce: **buona**
- Visibilità dell'attraversamento a non vedenti o ipovedenti: **assenti**
- Larghezza adeguata: **si**
- Lunghezza adeguata: **si**
- Pendenza adeguata: **si**
- Attraversamento ortogonale ai marciapiedi: **si**
- Dislivello adeguato: **no**

Fotografie

FOTO n° 927 (Attraversamenti pedonali ID 48)



Report Elemento Complesso: Strade Urbane ID88

Elementi semplici associati:

- Percorsi pedonali ID **167**
- Percorsi pedonali ID **168**



Informazioni sull'Elemento Complesso Strade Urbane ID88

Informazioni generali

- Data del rilievo: **12/03/2012**
- Denominazione: **Largo Sicilia**
- Destinazione: **carrabile e pedonale**
- Frequenza d'uso: **media**

Valutazione complessiva

- Stato di manutenzione: **media**
- Fruibilità da parte di tutti in autonomia: **media**
- Comfort: **medio**
- Sicurezza: **media**

Valutazioni Aggregate

- Percorsi pedonali: **prestazioni sufficienti**

Fotografie

FOTO n° 883 (Strade Urbane ID 88)



Informazioni sull'Elemento Semplice Percorsi pedonali ID 167

Informazioni

- Descrizione: **Marciapiede lato nord**
- Larghezza adeguata: **sempre**
- Possibilità di inversione di marcia: **inesistente**
- Cambi di direzione in piano: **sempre**
- Assenza di variazioni di livello: **sempre**
- Evidenziazione cromatica dei raccordi di quota con rampa: **non pertinente**
- Pendenza longitudinale adeguata: **sempre**
- Pendenza trasversale adeguata: **sempre**
- Presenza di elementi di sostegno in caso di forte pendenza: **non pertinente**
- Assenza di ostacoli che riducono la larghezza: **per la maggior parte**
- Assenza di ostacoli sporgenti: **sempre**
- Piano di calpestio adeguato: **sempre**
- Segnalazione passaggio percorso-zona carrabile: **mai**
- Segnalazione passaggio percorso-zona non pavimentata: **non pertinente**
- Illuminazione adeguata: **sempre**

Informazioni sull'Elemento Semplice Percorsi pedonali ID 168

Informazioni

- Descrizione: **Marciapiede lato sud**
- Larghezza adeguata: **sempre**
- Possibilità di inversione di marcia: **inesistente**
- Cambi di direzione in piano: **sempre**
- Assenza di variazioni di livello: **sempre**
- Evidenziazione cromatica dei raccordi di quota con rampa: **non pertinente**
- Pendenza longitudinale adeguata: **sempre**
- Pendenza trasversale adeguata: **sempre**
- Presenza di elementi di sostegno in caso di forte pendenza: **non pertinente**
- Assenza di ostacoli che riducono la larghezza: **per la maggior parte**
- Assenza di ostacoli sporgenti: **sempre**
- Piano di calpestio adeguato: **sempre**
- Segnalazione passaggio percorso-zona carrabile: **mai**
- Segnalazione passaggio percorso-zona non pavimentata: **sempre**
- Illuminazione adeguata: **sempre**

Report Elemento Complesso: Strade Urbane ID89

Elementi semplici associati:

- Percorsi pedonali ID **169**
- Percorsi pedonali ID **170**



Informazioni sull'Elemento Complesso Strade Urbane ID89

Informazioni generali

- Data del rilievo: **12/03/2012**
- Denominazione: **Via Emilia, tratto vicino al giardino**
- Destinazione: **carrabile e pedonale**
- Frequenza d'uso: **alta**

Valutazione complessiva

- Stato di manutenzione: **media**
- Fruibilità da parte di tutti in autonomia: **bassa**
- Comfort: **medio**
- Sicurezza: **media**

Valutazioni Aggregate

- Percorsi pedonali: **prestazioni insufficienti**

Fotografie

FOTO n° 885 (Strade Urbane ID 89)



FOTO n° 884 (Strade Urbane ID 89)



FOTO n° 887 (Strade Urbane ID 89)



Informazioni sull'Elemento Semplice Percorsi pedonali ID 169

Informazioni

- Descrizione: **Marciapiede lato ovest**
- Larghezza adeguata: **sempre**
- Possibilità di inversione di marcia: **a distanza ragionevole**
- Cambi di direzione in piano: **sempre**
- Assenza di variazioni di livello: **sempre**
- Evidenziazione cromatica dei raccordi di quota con rampa: **non pertinente**
- Pendenza longitudinale adeguata: **per la maggior parte**
- Pendenza trasversale adeguata: **sempre**
- Presenza di elementi di sostegno in caso di forte pendenza: **non pertinente**
- Assenza di ostacoli che riducono la larghezza: **per la maggior parte**
- Assenza di ostacoli sporgenti: **sempre**
- Piano di calpestio adeguato: **sempre**
- Segnalazione passaggio percorso-zona carrabile: **mai**
- Segnalazione passaggio percorso-zona non pavimentata: **non pertinente**
- Illuminazione adeguata: **solo in alcuni tratti**

Informazioni sull'Elemento Semplice Percorsi pedonali ID 170

Informazioni

- Descrizione: **Marciapiede lato giardino**
- Larghezza adeguata: **sempre**
- Possibilità di inversione di marcia: **a distanza ragionevole**
- Cambi di direzione in piano: **sempre**
- Assenza di variazioni di livello: **sempre**
- Evidenziazione cromatica dei raccordi di quota con rampa: **mai**
- Pendenza longitudinale adeguata: **per la maggior parte**
- Pendenza trasversale adeguata: **sempre**
- Presenza di elementi di sostegno in caso di forte pendenza: **non pertinente**
- Assenza di ostacoli che riducono la larghezza: **per pochi tratti**
- Assenza di ostacoli sporgenti: **sempre**
- Piano di calpestio adeguato: **sempre**
- Segnalazione passaggio percorso-zona carrabile: **mai**
- Segnalazione passaggio percorso-zona non pavimentata: **per la maggior parte**
- Illuminazione adeguata: **solo in alcuni tratti**

Fotografie

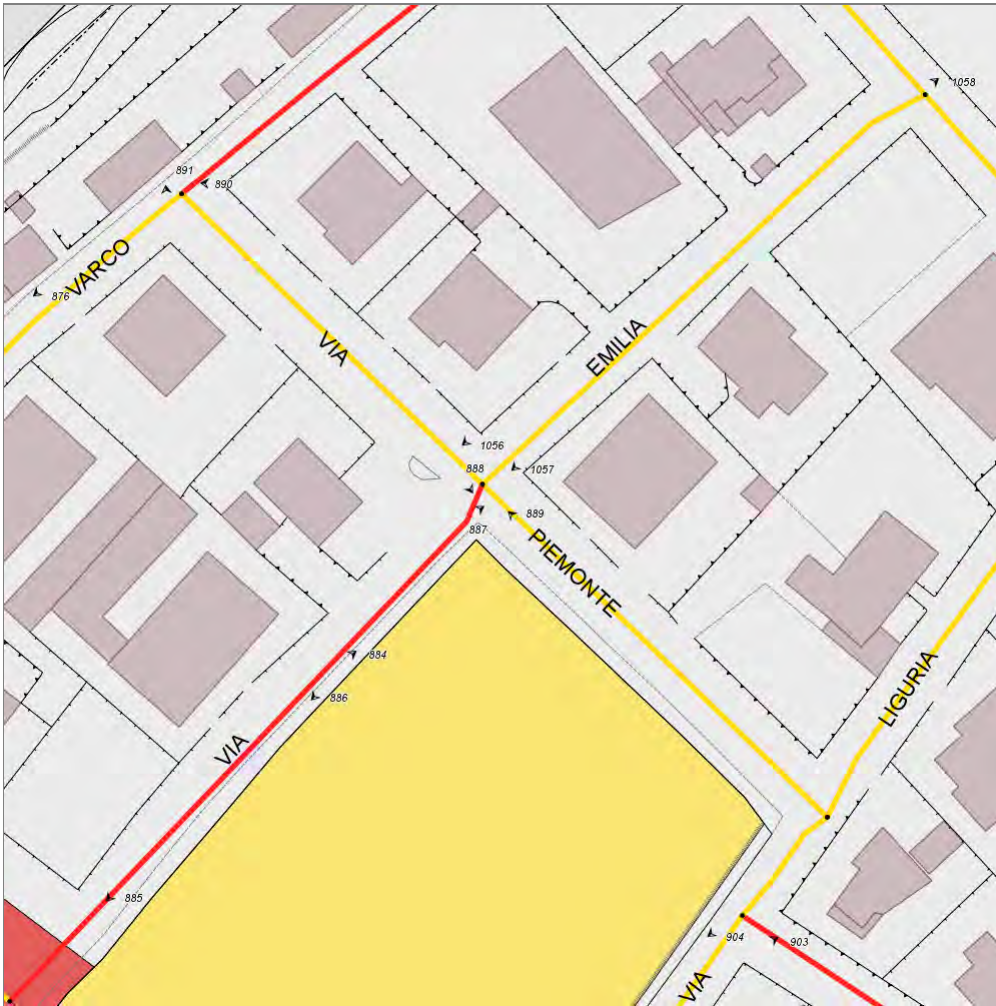
FOTO n° 886 (Percorsi pedonali ID 170)



Report Elemento Complesso: Strade Urbane ID90

Elementi semplici associati:

- Percorsi pedonali ID **171**
- Percorsi pedonali ID **172**



Informazioni sull'Elemento Complesso Strade Urbane ID90

Informazioni generali

- Data del rilievo: **12/03/2012**
- Denominazione: **Via Piemonte**
- Destinazione: **carrabile e pedonale**
- Frequenza d'uso: **alta**

Valutazione complessiva

- Stato di manutenzione: **media**
- Fruibilità da parte di tutti in autonomia: **media**
- Comfort: **medio**
- Sicurezza: **media**

Valutazioni Aggregate

- Percorsi pedonali: **prestazioni sufficienti**

Fotografie

FOTO n° 888 (Strade Urbane ID 90)



FOTO n° 889 (Strade Urbane ID 90)



Informazioni sull'Elemento Semplice Percorsi pedonali ID 171

Informazioni

- Descrizione: **Marciapiede lato nord**
- Larghezza adeguata: **sempre**
- Possibilità di inversione di marcia: **secondo norma**
- Cambi di direzione in piano: **sempre**
- Assenza di variazioni di livello: **sempre**
- Evidenziazione cromatica dei raccordi di quota con rampa: **non pertinente**
- Pendenza longitudinale adeguata: **per la maggior parte**
- Pendenza trasversale adeguata: **sempre**
- Presenza di elementi di sostegno in caso di forte pendenza: **non pertinente**
- Assenza di ostacoli che riducono la larghezza: **sempre**
- Assenza di ostacoli sporgenti: **sempre**
- Piano di calpestio adeguato: **sempre**
- Segnalazione passaggio percorso-zona carrabile: **mai**
- Segnalazione passaggio percorso-zona non pavimentata: **non pertinente**
- Illuminazione adeguata: **per la maggior parte**

Informazioni sull'Elemento Semplice Percorsi pedonali ID 172

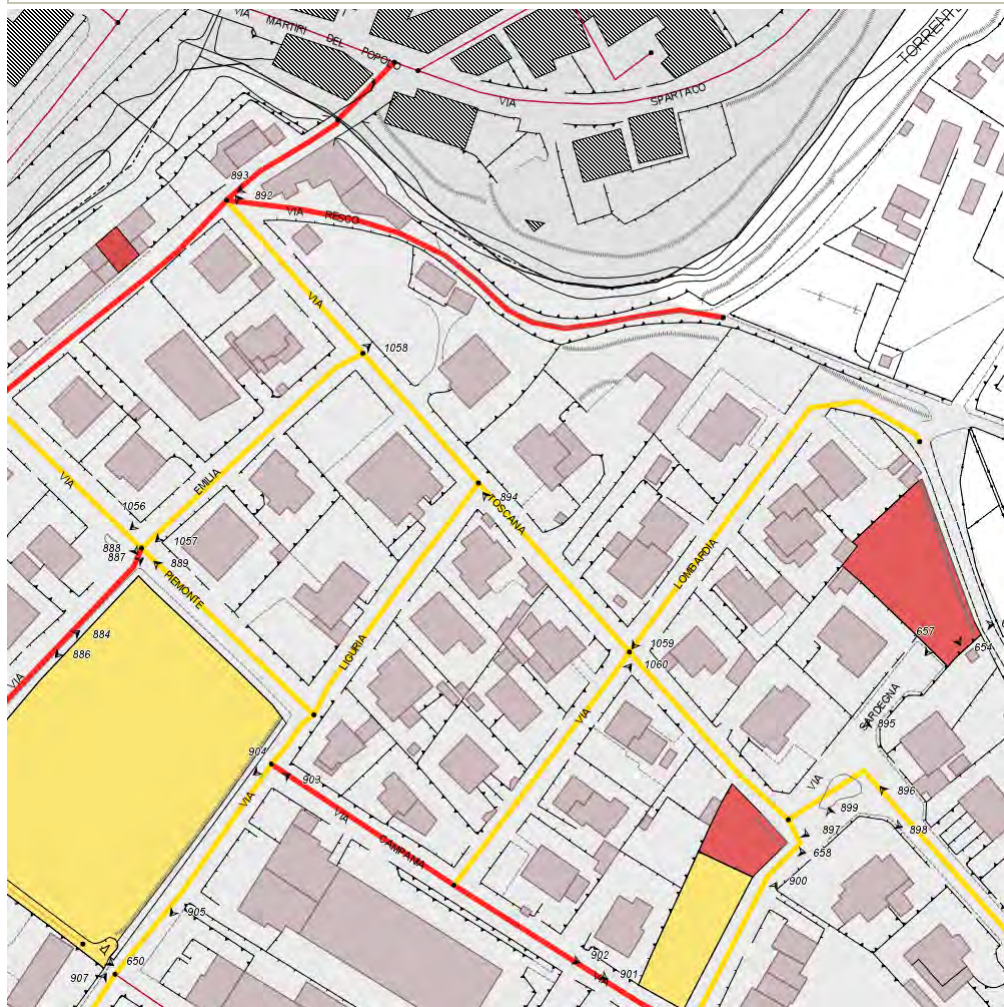
Informazioni

- Descrizione: **Marciapiede lato sud**
- Larghezza adeguata: **sempre**
- Possibilità di inversione di marcia: **secondo norma**
- Cambi di direzione in piano: **sempre**
- Assenza di variazioni di livello: **sempre**
- Evidenziazione cromatica dei raccordi di quota con rampa: **mai**
- Pendenza longitudinale adeguata: **per la maggior parte**
- Pendenza trasversale adeguata: **sempre**
- Presenza di elementi di sostegno in caso di forte pendenza: **non pertinente**
- Assenza di ostacoli che riducono la larghezza: **sempre**
- Assenza di ostacoli sporgenti: **sempre**
- Piano di calpestio adeguato: **sempre**
- Segnalazione passaggio percorso-zona carrabile: **mai**
- Segnalazione passaggio percorso-zona non pavimentata: **sempre**
- Illuminazione adeguata: **solo in alcuni tratti**

Report Elemento Complesso: Strade Urbane ID91

Elementi semplici associati:

- Percorsi pedonali ID **173**
- Percorsi pedonali ID **174**



Informazioni sull'Elemento Complesso Strade Urbane ID91

Informazioni generali

- Data del rilievo: **12/03/2012**
- Denominazione: **Via Toscana**
- Destinazione: **carrabile e pedonale**
- Frequenza d'uso: **alta**

Valutazione complessiva

- Stato di manutenzione: **media**
- Fruibilità da parte di tutti in autonomia: **media**
- Comfort: **medio**
- Sicurezza: **media**

Valutazioni Aggregate

- Percorsi pedonali: **prestazioni sufficienti**

Fotografie

FOTO n° 893 (Strade Urbane ID 91)



Informazioni sull'Elemento Semplice Percorsi pedonali ID 173

Informazioni

- Descrizione: **Marciapiede lato nord**
- Larghezza adeguata: **sempre**
- Possibilità di inversione di marcia: **inesistente**
- Cambi di direzione in piano: **sempre**
- Assenza di variazioni di livello: **sempre**
- Evidenziazione cromatica dei raccordi di quota con rampa: **non pertinente**
- Pendenza longitudinale adeguata: **per la maggior parte**
- Pendenza trasversale adeguata: **sempre**
- Presenza di elementi di sostegno in caso di forte pendenza: **non pertinente**
- Assenza di ostacoli che riducono la larghezza: **per la maggior parte**
- Assenza di ostacoli sporgenti: **sempre**
- Piano di calpestio adeguato: **sempre**
- Segnalazione passaggio percorso-zona carrabile: **mai**
- Segnalazione passaggio percorso-zona non pavimentata: **non pertinente**
- Illuminazione adeguata: **per la maggior parte**

Informazioni sull'Elemento Semplice Percorsi pedonali ID 174

Informazioni

- Descrizione: **Marciapiede lato sud**
- Larghezza adeguata: **sempre**
- Possibilità di inversione di marcia: **inesistente**
- Cambi di direzione in piano: **sempre**
- Assenza di variazioni di livello: **sempre**
- Evidenziazione cromatica dei raccordi di quota con rampa: **non pertinente**
- Pendenza longitudinale adeguata: **per la maggior parte**
- Pendenza trasversale adeguata: **sempre**
- Presenza di elementi di sostegno in caso di forte pendenza: **non pertinente**
- Assenza di ostacoli che riducono la larghezza: **per la maggior parte**
- Assenza di ostacoli sporgenti: **sempre**
- Piano di calpestio adeguato: **sempre**
- Segnalazione passaggio percorso-zona carrabile: **mai**
- Segnalazione passaggio percorso-zona non pavimentata: **non pertinente**
- Illuminazione adeguata: **per la maggior parte**

Fotografie

FOTO n° 894 (Percorsi pedonali ID 174)



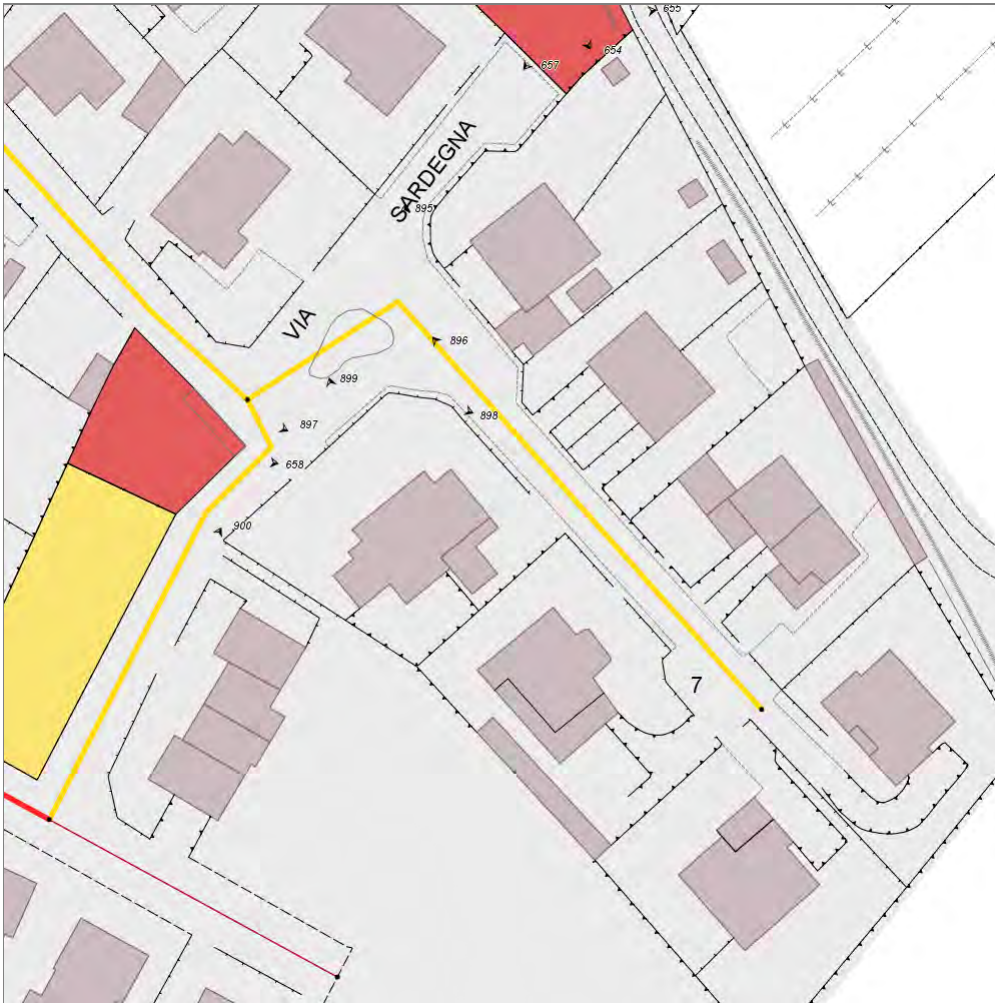
FOTO n° 897 (Percorsi pedonali ID 174)



Report Elemento Complesso: Strade Urbane ID92

Elementi semplici associati:

- Percorsi pedonali ID **175**
- Percorsi pedonali ID **176**



Informazioni sull'Elemento Complesso Strade Urbane ID92

Informazioni generali

- Data del rilievo: **12/03/2012**
- Denominazione: **Via Sardegna**
- Destinazione: **carrabile e pedonale**
- Frequenza d'uso: **bassa**

Valutazione complessiva

- Stato di manutenzione: **cattiva**
- Fruibilità da parte di tutti in autonomia: **media**
- Comfort: **basso**
- Sicurezza: **media**

Valutazioni Aggregate

- Percorsi pedonali: **prestazioni insufficienti**

Fotografie

FOTO n° 895 (Strade Urbane ID 92)



FOTO n° 896 (Strade Urbane ID 92)



Informazioni sull'Elemento Semplice Percorsi pedonali ID 175

Informazioni

- Descrizione: **Marciapiede lato nord**
- Larghezza adeguata: **per la maggior parte**
- Possibilità di inversione di marcia: **inesistente**
- Cambi di direzione in piano: **per la maggior parte**
- Assenza di variazioni di livello: **sempre**
- Evidenziazione cromatica dei raccordi di quota con rampa: **non pertinente**
- Pendenza longitudinale adeguata: **sempre**
- Pendenza trasversale adeguata: **sempre**
- Presenza di elementi di sostegno in caso di forte pendenza: **non pertinente**
- Assenza di ostacoli che riducono la larghezza: **per la maggior parte**
- Assenza di ostacoli sporgenti: **sempre**
- Piano di calpestio adeguato: **per la maggior parte**
- Segnalazione passaggio percorso-zona carrabile: **mai**
- Segnalazione passaggio percorso-zona non pavimentata: **non pertinente**
- Illuminazione adeguata: **per la maggior parte**

Informazioni sull'Elemento Semplice Percorsi pedonali ID 176

Informazioni

- Descrizione: **Marciapiede lato sud**
- Larghezza adeguata: **solo in alcuni tratti**
- Possibilità di inversione di marcia: **inesistente**
- Cambi di direzione in piano: **sempre**
- Assenza di variazioni di livello: **sempre**
- Evidenziazione cromatica dei raccordi di quota con rampa: **non pertinente**
- Pendenza longitudinale adeguata: **sempre**
- Pendenza trasversale adeguata: **sempre**
- Presenza di elementi di sostegno in caso di forte pendenza: **non pertinente**
- Assenza di ostacoli che riducono la larghezza: **per la maggior parte**
- Assenza di ostacoli sporgenti: **sempre**
- Piano di calpestio adeguato: **solo in alcuni tratti**
- Segnalazione passaggio percorso-zona carrabile: **mai**
- Segnalazione passaggio percorso-zona non pavimentata: **non pertinente**
- Illuminazione adeguata: **per la maggior parte**

Fotografie

FOTO n° 898 (Percorsi pedonali ID 176)



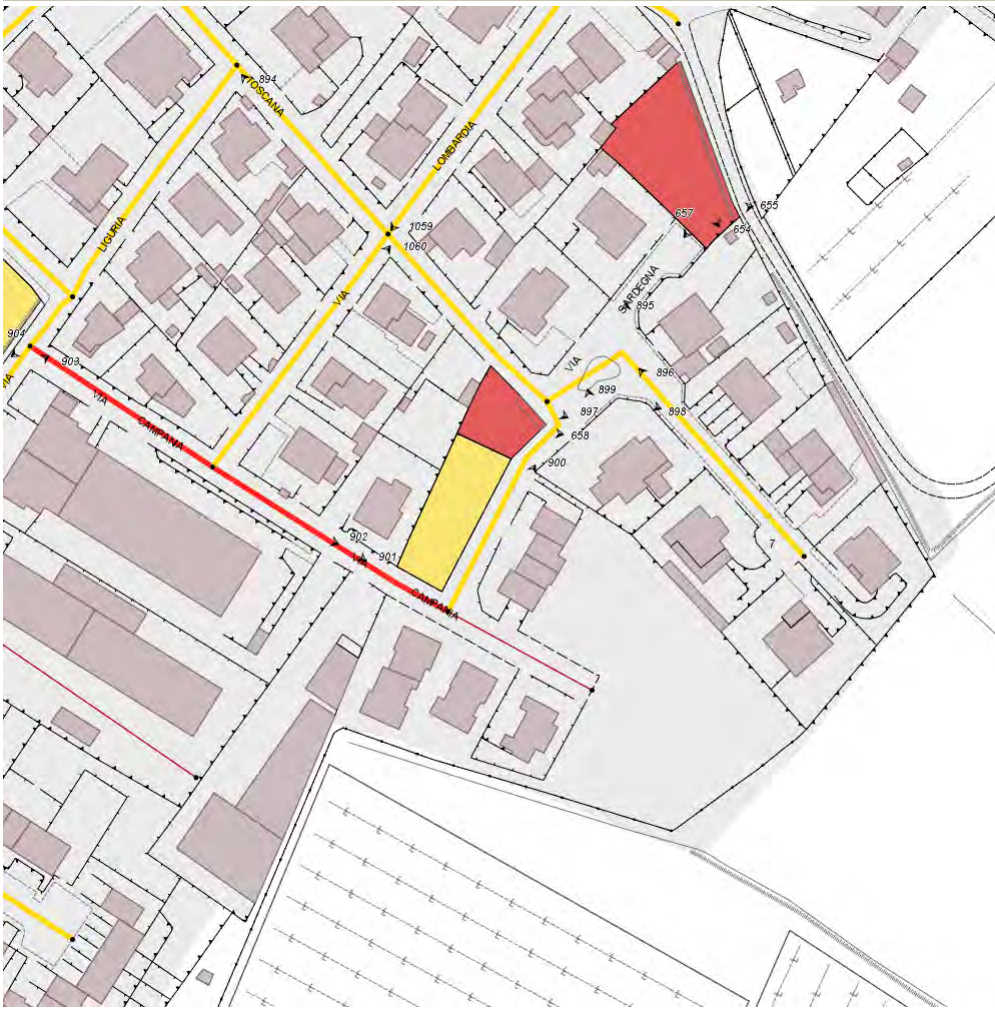
FOTO n° 899 (Percorsi pedonali ID 176)



Report Elemento Complesso: Strade Urbane ID93

Elementi semplici associati:

- Percorsi pedonali ID **177**



Informazioni sull'Elemento Complesso Strade Urbane ID93

Informazioni generali

- Data del rilievo: **12/03/2012**
- Denominazione: **Via Puglia**
- Destinazione: **carrabile e pedonale**
- Frequenza d'uso: **media**

Valutazione complessiva

- Stato di manutenzione: **buona**
- Fruibilità da parte di tutti in autonomia: **media**
- Comfort: **medio**
- Sicurezza: **media**

Valutazioni Aggregate

- Percorsi pedonali: **prestazioni sufficienti**

Informazioni sull'Elemento Semplice Percorsi pedonali ID 177

Informazioni

- Descrizione: **Marciapiede lato est**
- Larghezza adeguata: **sempre**
- Possibilità di inversione di marcia: **a distanza ragionevole**
- Cambi di direzione in piano: **sempre**
- Assenza di variazioni di livello: **sempre**
- Evidenziazione cromatica dei raccordi di quota con rampa: **mai**
- Pendenza longitudinale adeguata: **sempre**
- Pendenza trasversale adeguata: **sempre**
- Presenza di elementi di sostegno in caso di forte pendenza: **non pertinente**
- Assenza di ostacoli che riducono la larghezza: **per la maggior parte**
- Assenza di ostacoli sporgenti: **sempre**
- Piano di calpestio adeguato: **sempre**
- Segnalazione passaggio percorso-zona carrabile: **mai**
- Segnalazione passaggio percorso-zona non pavimentata: **non pertinente**
- Illuminazione adeguata: **sempre**

Fotografie

FOTO n° 900 (Percorsi pedonali ID 177)



Report Elemento Complesso: Strade Urbane ID94

Elementi semplici associati:

- Percorsi pedonali ID **178**
- Percorsi pedonali ID **179**
- Parcheggi riservati ID **38**



Informazioni sull'Elemento Complesso Strade Urbane ID94

Informazioni generali

- Data del rilievo: **12/03/2012**
- Denominazione: **Via Campania**
- Destinazione: **carrabile e pedonale**
- Frequenza d'uso: **media**

Valutazione complessiva

- Stato di manutenzione: **cattiva**
- Fruibilità da parte di tutti in autonomia: **bassa**
- Comfort: **basso**
- Sicurezza: **media**

Valutazioni Aggregate

- Percorsi pedonali: **prestazioni insufficienti**
- Parcheggi riservati: **prestazioni insufficienti**

Fotografie

FOTO n° 901 (Strade Urbane ID 94)



Informazioni sull'Elemento Semplice Percorsi pedonali ID 178

Informazioni

- Descrizione: **Marciapiede lato nord**
- Larghezza adeguata: **sempre**
- Possibilità di inversione di marcia: **a distanza eccessiva**
- Cambi di direzione in piano: **sempre**
- Assenza di variazioni di livello: **sempre**
- Evidenziazione cromatica dei raccordi di quota con rampa: **mai**
- Pendenza longitudinale adeguata: **sempre**
- Pendenza trasversale adeguata: **sempre**
- Presenza di elementi di sostegno in caso di forte pendenza: **non pertinente**
- Assenza di ostacoli che riducono la larghezza: **per la maggior parte**
- Assenza di ostacoli sporgenti: **sempre**
- Piano di calpestio adeguato: **sempre**
- Segnalazione passaggio percorso-zona carrabile: **mai**
- Segnalazione passaggio percorso-zona non pavimentata: **non pertinente**
- Illuminazione adeguata: **sempre**

Informazioni sull'Elemento Semplice Percorsi pedonali ID 179

Informazioni

- Descrizione: **Marciapiede lato sud**
- Larghezza adeguata: **solo in alcuni tratti**
- Possibilità di inversione di marcia: **inesistente**
- Cambi di direzione in piano: **sempre**
- Assenza di variazioni di livello: **per la maggior parte**
- Evidenziazione cromatica dei raccordi di quota con rampa: **mai**
- Pendenza longitudinale adeguata: **sempre**
- Pendenza trasversale adeguata: **sempre**
- Presenza di elementi di sostegno in caso di forte pendenza: **non pertinente**
- Assenza di ostacoli che riducono la larghezza: **per pochi tratti**
- Assenza di ostacoli sporgenti: **sempre**
- Piano di calpestio adeguato: **solo in alcuni tratti**
- Piano di calpestio adeguato - Note: **Pavimentazione molto degradata**
- Segnalazione passaggio percorso-zona carrabile: **mai**
- Segnalazione passaggio percorso-zona non pavimentata: **mai**
- Illuminazione adeguata: **sempre**

Fotografie

FOTO n° 902 (Percorsi pedonali ID 179)



FOTO n° 903 (Percorsi pedonali ID 179)



Informazioni sull'Elemento Semplice Parcheggi riservati ID 38

Informazioni

- Segnaletica adeguata: **solo segnaletica verticale**
- Pavimentazione adeguata: **si**
- Contiguità a percorso pedonale: **si**
- Dislivello con percorso pedonale adeguato: **no**
- Larghezza/lunghezza adeguata: **si**
- Luogo di manovra sicuro: **no**
- Luogo di manovra senza dislivello: **si**

Fotografie

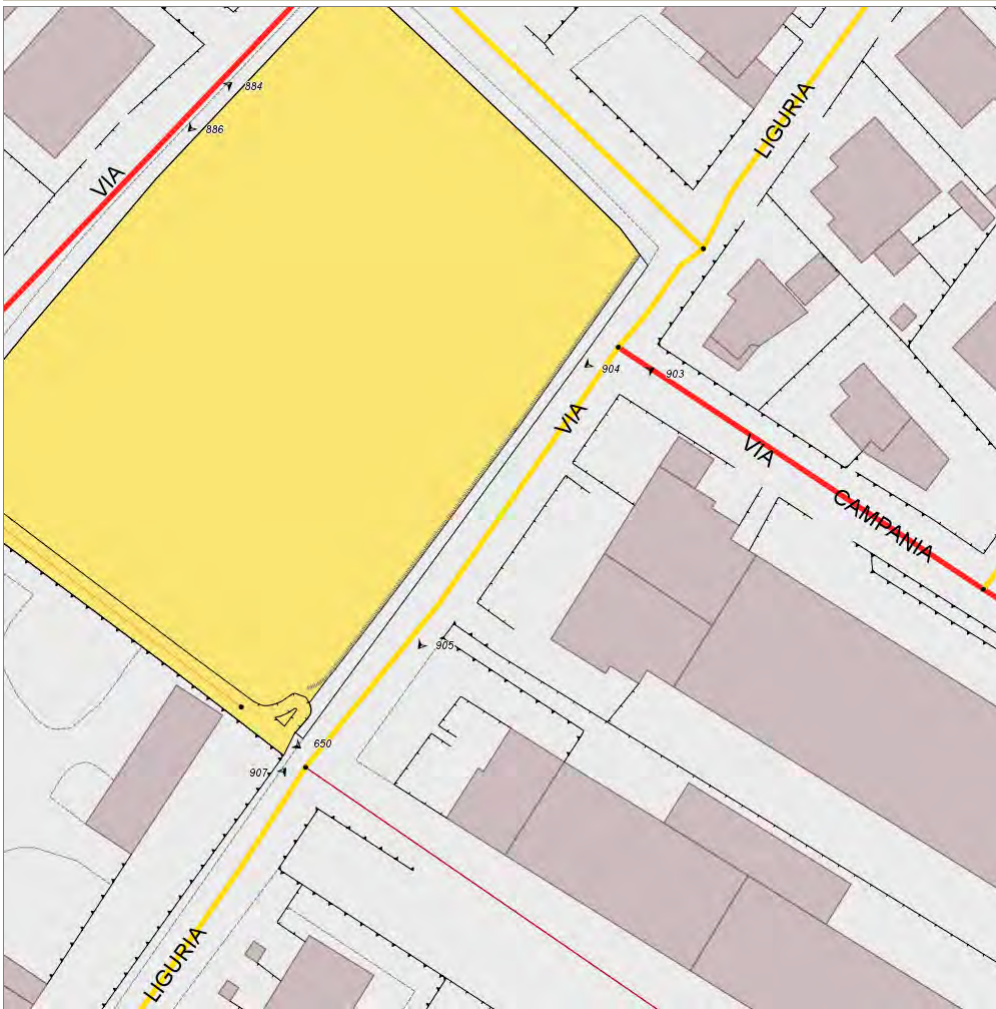
FOTO n° 910 (Parcheggi riservati ID 38)



Report Elemento Complesso: Strade Urbane ID95

Elementi semplici associati:

- Percorsi pedonali ID **180**



Informazioni sull'Elemento Complesso Strade Urbane ID95

Informazioni generali

- Data del rilievo: **12/03/2012**
- Denominazione: **Via Liguria, vicino al giardino**
- Destinazione: **carrabile e pedonale**
- Frequenza d'uso: **alta**

Valutazione complessiva

- Stato di manutenzione: **media**
- Fruibilità da parte di tutti in autonomia: **media**
- Comfort: **medio**
- Sicurezza: **media**

Valutazioni Aggregate

- Percorsi pedonali: **prestazioni sufficienti**

Fotografie

FOTO n° 904 (Strade Urbane ID 95)



FOTO n° 905 (Strade Urbane ID 95)



Informazioni sull'Elemento Semplice Percorsi pedonali ID 180

Informazioni

- Descrizione: **Marciapiede lato est**
- Larghezza adeguata: **sempre**
- Possibilità di inversione di marcia: **inesistente**
- Cambi di direzione in piano: **sempre**
- Assenza di variazioni di livello: **sempre**
- Evidenziazione cromatica dei raccordi di quota con rampa: **non pertinente**
- Pendenza longitudinale adeguata: **sempre**
- Pendenza trasversale adeguata: **sempre**
- Presenza di elementi di sostegno in caso di forte pendenza: **non pertinente**
- Assenza di ostacoli che riducono la larghezza: **per la maggior parte**
- Assenza di ostacoli sporgenti: **sempre**
- Piano di calpestio adeguato: **sempre**
- Segnalazione passaggio percorso-zona carrabile: **mai**
- Segnalazione passaggio percorso-zona non pavimentata: **non pertinente**
- Illuminazione adeguata: **sempre**

Report Elemento Complesso: Strade Urbane ID96

Elementi semplici associati:

- Percorsi pedonali ID **181**
- Percorsi pedonali ID **182**
- Attraversamenti pedonali ID **45**
- Attraversamenti pedonali ID **46**



Informazioni sull'Elemento Complesso Strade Urbane ID96

Informazioni generali

- Data del rilievo: **12/03/2012**
- Denominazione: **Via Liguria**
- Destinazione: **carrabile e pedonale**
- Frequenza d'uso: **alta**

Valutazione complessiva

- Stato di manutenzione: **media**
- Fruibilità da parte di tutti in autonomia: **media**
- Comfort: **medio**
- Sicurezza: **media**

Valutazioni Aggregate

- Percorsi pedonali: **prestazioni sufficienti**
- Attraversamenti pedonali: **prestazioni sufficienti**

Informazioni sull'Elemento Semplice Percorsi pedonali ID 181

Informazioni

- Descrizione: **Marciapiede lato est**
- Larghezza adeguata: **per la maggior parte**
- Possibilità di inversione di marcia: **a distanza ragionevole**
- Cambi di direzione in piano: **sempre**
- Assenza di variazioni di livello: **sempre**
- Evidenziazione cromatica dei raccordi di quota con rampa: **non pertinente**
- Pendenza longitudinale adeguata: **sempre**
- Pendenza trasversale adeguata: **sempre**
- Presenza di elementi di sostegno in caso di forte pendenza: **non pertinente**
- Assenza di ostacoli che riducono la larghezza: **per la maggior parte**
- Assenza di ostacoli sporgenti: **sempre**
- Piano di calpestio adeguato: **sempre**
- Segnalazione passaggio percorso-zona carrabile: **mai**
- Segnalazione passaggio percorso-zona non pavimentata: **non pertinente**
- Illuminazione adeguata: **sempre**

Fotografie

FOTO n° 906 (Percorsi pedonali ID 181)



FOTO n° 917 (Percorsi pedonali ID 181)



FOTO n° 918 (Percorsi pedonali ID 181)



Informazioni sull'Elemento Semplice Percorsi pedonali ID 182

Informazioni

- Descrizione: **Marciapiede lato ovest**
- Larghezza adeguata: **sempre**
- Possibilità di inversione di marcia: **a distanza eccessiva**
- Cambi di direzione in piano: **sempre**
- Assenza di variazioni di livello: **sempre**
- Evidenziazione cromatica dei raccordi di quota con rampa: **non pertinente**
- Pendenza longitudinale adeguata: **sempre**
- Pendenza trasversale adeguata: **sempre**
- Presenza di elementi di sostegno in caso di forte pendenza: **non pertinente**
- Assenza di ostacoli che riducono la larghezza: **per la maggior parte**
- Assenza di ostacoli sporgenti: **sempre**
- Piano di calpestio adeguato: **sempre**
- Segnalazione passaggio percorso-zona carrabile: **mai**
- Segnalazione passaggio percorso-zona non pavimentata: **non pertinente**
- Illuminazione adeguata: **sempre**

Fotografie

FOTO n° 907 (Percorsi pedonali ID 182)



Informazioni sull'Elemento Semplice Attraversamenti pedonali ID 45

Informazioni

- Illuminazione adeguata: **si**
- Ubicazione adeguata (rispetto agli incroci): **no**
- Assenza di ostacoli visivi: **si**
- Visibilità delle strisce: **scarsa**
- Visibilità dell'attraversamento a non vedenti o ipovedenti: **assenti**
- Larghezza adeguata: **si**
- Lunghezza adeguata: **si**
- Pendenza adeguata: **si**
- Attraversamento ortogonale ai marciapiedi: **si**
- Dislivello adeguato: **no**

Fotografie

FOTO n° 908 (Attraversamenti pedonali ID 45)



Informazioni sull'Elemento Semplice Attraversamenti pedonali ID 46

Informazioni

- Ubicazione adeguata (rispetto agli incroci): **si**
- Assenza di ostacoli visivi: **si**
- Visibilità delle strisce: **scarsa**
- Visibilità dell'attraversamento a non vedenti o ipovedenti: **assenti**
- Larghezza adeguata: **si**
- Lunghezza adeguata: **si**
- Pendenza adeguata: **si**
- Attraversamento ortogonale ai marciapiedi: **si**
- Dislivello adeguato: **si**
- Larghezza residua marciapiede in corrispondenza dell'eventuale rampa: **si**
- Illuminazione adeguata: **no**

Fotografie

FOTO n° 909 (Attraversamenti pedonali ID 46)



Report Elemento Complesso: Strade Urbane ID97

Elementi semplici associati:

- Percorsi pedonali ID **183**
- Percorsi pedonali ID **184**
- Attraversamenti pedonali ID **47**



Informazioni sull'Elemento Complesso Strade Urbane ID97

Informazioni generali

- Data del rilievo: **12/03/2012**
- Denominazione: **Via Veneto**
- Destinazione: **carrabile e pedonale**
- Frequenza d'uso: **media**

Valutazione complessiva

- Stato di manutenzione: **media**
- Fruibilità da parte di tutti in autonomia: **media**
- Comfort: **medio**
- Sicurezza: **media**

Valutazioni Aggregate

- Percorsi pedonali: **prestazioni sufficienti**
- Attraversamenti pedonali: **prestazioni sufficienti**

Fotografie

FOTO n° 911 (Strade Urbane ID 97)



FOTO n° 912 (Strade Urbane ID 97)



Informazioni sull'Elemento Semplice Percorsi pedonali ID 183

Informazioni

- Descrizione: **Marciapiede lato nord**
- Larghezza adeguata: **sempre**
- Possibilità di inversione di marcia: **a distanza ragionevole**
- Cambi di direzione in piano: **sempre**
- Assenza di variazioni di livello: **sempre**
- Evidenziazione cromatica dei raccordi di quota con rampa: **mai**
- Pendenza longitudinale adeguata: **sempre**
- Pendenza trasversale adeguata: **sempre**
- Presenza di elementi di sostegno in caso di forte pendenza: **non pertinente**
- Assenza di ostacoli che riducono la larghezza: **per la maggior parte**
- Assenza di ostacoli sporgenti: **sempre**
- Piano di calpestio adeguato: **sempre**
- Segnalazione passaggio percorso-zona carrabile: **mai**
- Segnalazione passaggio percorso-zona non pavimentata: **non pertinente**
- Illuminazione adeguata: **sempre**

Informazioni sull'Elemento Semplice Percorsi pedonali ID 184

Informazioni

- Descrizione: **Marciapiede lato sud**
- Larghezza adeguata: **sempre**
- Possibilità di inversione di marcia: **a distanza ragionevole**
- Cambi di direzione in piano: **sempre**
- Assenza di variazioni di livello: **sempre**
- Evidenziazione cromatica dei raccordi di quota con rampa: **mai**
- Pendenza longitudinale adeguata: **sempre**
- Pendenza trasversale adeguata: **sempre**
- Presenza di elementi di sostegno in caso di forte pendenza: **non pertinente**
- Assenza di ostacoli che riducono la larghezza: **per la maggior parte**
- Assenza di ostacoli sporgenti: **sempre**
- Piano di calpestio adeguato: **per la maggior parte**
- Segnalazione passaggio percorso-zona carrabile: **mai**
- Segnalazione passaggio percorso-zona non pavimentata: **non pertinente**
- Illuminazione adeguata: **sempre**

Informazioni sull'Elemento Semplice Attraversamenti pedonali ID 47

Informazioni

- Ubicazione adeguata (rispetto agli incroci): **no**
- Assenza di ostacoli visivi: **si**
- Visibilità delle strisce: **buona**
- Visibilità dell'attraversamento a non vedenti o ipovedenti: **assenti**
- Larghezza adeguata: **si**
- Lunghezza adeguata: **si**
- Pendenza adeguata: **si**
- Attraversamento ortogonale ai marciapiedi: **si**
- Dislivello adeguato: **si**
- Larghezza residua marciapiede in corrispondenza dell'eventuale rampa: **si**
- Illuminazione adeguata: **no**

Fotografie

FOTO n° 913 (Attraversamenti pedonali ID 47)



Report Elemento Complesso: Strade Urbane ID98

Elementi semplici associati:

- Percorsi pedonali ID **185**
- Percorsi pedonali ID **186**



Informazioni sull'Elemento Complesso Strade Urbane ID98

Informazioni generali

- Data del rilievo: **12/03/2012**
- Denominazione: **Via Umbria**
- Destinazione: **carrabile e pedonale**
- Frequenza d'uso: **media**

Valutazione complessiva

- Stato di manutenzione: **media**
- Fruibilità da parte di tutti in autonomia: **media**
- Comfort: **medio**
- Sicurezza: **media**

Valutazioni Aggregate

- Percorsi pedonali: **prestazioni sufficienti**

Fotografie

FOTO n° 914 (Strade Urbane ID 98)



FOTO n° 915 (Strade Urbane ID 98)



Informazioni sull'Elemento Semplice Percorsi pedonali ID 185

Informazioni

- Descrizione: **Marciapiede lato nord**
- Larghezza adeguata: **sempre**
- Possibilità di inversione di marcia: **inesistente**
- Cambi di direzione in piano: **sempre**
- Assenza di variazioni di livello: **sempre**
- Evidenziazione cromatica dei raccordi di quota con rampa: **non pertinente**
- Pendenza longitudinale adeguata: **sempre**
- Pendenza trasversale adeguata: **sempre**
- Presenza di elementi di sostegno in caso di forte pendenza: **non pertinente**
- Assenza di ostacoli che riducono la larghezza: **per la maggior parte**
- Assenza di ostacoli sporgenti: **sempre**
- Piano di calpestio adeguato: **per la maggior parte**
- Segnalazione passaggio percorso-zona carrabile: **mai**
- Segnalazione passaggio percorso-zona non pavimentata: **non pertinente**
- Illuminazione adeguata: **sempre**

Informazioni sull'Elemento Semplice Percorsi pedonali ID 186

Informazioni

- Descrizione: **Marciapiede lato sud**
- Larghezza adeguata: **sempre**
- Possibilità di inversione di marcia: **inesistente**
- Cambi di direzione in piano: **sempre**
- Assenza di variazioni di livello: **sempre**
- Evidenziazione cromatica dei raccordi di quota con rampa: **non pertinente**
- Pendenza longitudinale adeguata: **sempre**
- Pendenza trasversale adeguata: **sempre**
- Presenza di elementi di sostegno in caso di forte pendenza: **non pertinente**
- Assenza di ostacoli che riducono la larghezza: **per la maggior parte**
- Assenza di ostacoli sporgenti: **sempre**
- Piano di calpestio adeguato: **per la maggior parte**
- Segnalazione passaggio percorso-zona carrabile: **mai**
- Segnalazione passaggio percorso-zona non pavimentata: **non pertinente**
- Illuminazione adeguata: **sempre**

Report Elemento Complesso: Strade Urbane ID99

Elementi semplici associati:

- Percorsi pedonali ID **187**
- Percorsi pedonali ID **188**
- Parcheggi riservati ID **39**
- Parcheggi riservati ID **40**



Informazioni sull'Elemento Complesso Strade Urbane ID99

Informazioni generali

- Data del rilievo: **12/03/2012**
- Denominazione: **Via Lazio**
- Destinazione: **carrabile e pedonale**
- Frequenza d'uso: **media**

Valutazione complessiva

- Stato di manutenzione: **media**
- Fruibilità da parte di tutti in autonomia: **bassa**
- Comfort: **medio**
- Sicurezza: **media**

Valutazioni Aggregate

- Percorsi pedonali: **prestazioni insufficienti**
- Parcheggi riservati: **prestazioni sufficienti**

Informazioni sull'Elemento Semplice Percorsi pedonali ID 187

Informazioni

- Descrizione: **Marciapiede lato est**
- Larghezza adeguata: **solo in alcuni tratti**
- Possibilità di inversione di marcia: **a distanza eccessiva**
- Cambi di direzione in piano: **per la maggior parte**
- Assenza di variazioni di livello: **sempre**
- Evidenziazione cromatica dei raccordi di quota con rampa: **non pertinente**
- Pendenza longitudinale adeguata: **per la maggior parte**
- Pendenza trasversale adeguata: **sempre**
- Presenza di elementi di sostegno in caso di forte pendenza: **non pertinente**
- Assenza di ostacoli che riducono la larghezza: **sempre**
- Assenza di ostacoli sporgenti: **sempre**
- Piano di calpestio adeguato: **per la maggior parte**
- Segnalazione passaggio percorso-zona carrabile: **mai**
- Segnalazione passaggio percorso-zona non pavimentata: **non pertinente**
- Illuminazione adeguata: **sempre**

Fotografie

FOTO n° 919 (Percorsi pedonali ID 187)



FOTO n° 920 (Percorsi pedonali ID 187)



Informazioni sull'Elemento Semplice Percorsi pedonali ID 188

Informazioni

- Descrizione: **Marciapiede lato ovest**
- Larghezza adeguata: **solo in alcuni tratti**
- Possibilità di inversione di marcia: **a distanza eccessiva**
- Cambi di direzione in piano: **per la maggior parte**
- Assenza di variazioni di livello: **sempre**
- Evidenziazione cromatica dei raccordi di quota con rampa: **mai**
- Pendenza longitudinale adeguata: **per la maggior parte**
- Pendenza trasversale adeguata: **sempre**
- Presenza di elementi di sostegno in caso di forte pendenza: **non pertinente**
- Assenza di ostacoli che riducono la larghezza: **per la maggior parte**
- Assenza di ostacoli sporgenti: **sempre**
- Piano di calpestio adeguato: **per la maggior parte**
- Segnalazione passaggio percorso-zona carrabile: **mai**
- Segnalazione passaggio percorso-zona non pavimentata: **non pertinente**
- Illuminazione adeguata: **sempre**

Fotografie

FOTO n° 921 (Percorsi pedonali ID 188)



FOTO n° 922 (Percorsi pedonali ID 188)



FOTO n° 923 (Percorsi pedonali ID 188)



Informazioni sull'Elemento Semplice Parcheggi riservati ID 39

Informazioni

- Segnaletica adeguata: **si**
- Pavimentazione adeguata: **si**
- Contiguità a percorso pedonale: **si**
- Dislivello con percorso pedonale adeguato: **no**
- Larghezza/lunghezza adeguata: **no**
- Luogo di manovra sicuro: **no**
- Luogo di manovra senza dislivello: **si**

Fotografie

FOTO n° 924 (Parcheggi riservati ID 39)



Informazioni sull'Elemento Semplice Parcheggi riservati ID 40

Informazioni

- Segnaletica adeguata: **si**
- Pavimentazione adeguata: **si**
- Contiguità a percorso pedonale: **si**
- Dislivello con percorso pedonale adeguato: **no**
- Larghezza/lunghezza adeguata: **si**
- Luogo di manovra sicuro: **no**
- Luogo di manovra senza dislivello: **si**

Fotografie

FOTO n° 925 (Parcheggi riservati ID 40)



Report Elemento Complesso: Strade Urbane ID100

Elementi semplici associati:

- Percorsi pedonali ID **189**



Informazioni sull'Elemento Complesso Strade Urbane ID100

Informazioni generali

- Data del rilievo: **12/03/2012**
- Denominazione: **Via Liguria da via Lazio a via del Varco**
- Destinazione: **carrabile e pedonale**
- Frequenza d'uso: **alta**

Valutazione complessiva

- Stato di manutenzione: **buona**
- Fruibilità da parte di tutti in autonomia: **media**
- Comfort: **medio**
- Sicurezza: **media**

Valutazioni Aggregate

- Percorsi pedonali: **prestazioni sufficienti**

Fotografie

FOTO n° 926 (Strade Urbane ID 100)



Informazioni sull'Elemento Semplice Percorsi pedonali ID 189

Informazioni

- Descrizione: **Marciapiede lato ovest**
- Larghezza adeguata: **sempre**
- Possibilità di inversione di marcia: **secondo norma**
- Cambi di direzione in piano: **sempre**
- Assenza di variazioni di livello: **sempre**
- Evidenziazione cromatica dei raccordi di quota con rampa: **non pertinente**
- Pendenza longitudinale adeguata: **sempre**
- Pendenza trasversale adeguata: **sempre**
- Presenza di elementi di sostegno in caso di forte pendenza: **non pertinente**
- Assenza di ostacoli che riducono la larghezza: **sempre**
- Assenza di ostacoli sporgenti: **sempre**
- Piano di calpestio adeguato: **sempre**
- Segnalazione passaggio percorso-zona carrabile: **mai**
- Segnalazione passaggio percorso-zona non pavimentata: **mai**
- Illuminazione adeguata: **sempre**

Report Elemento Complesso: Strade Urbane ID101

Elementi semplici associati:

- Attraversamenti pedonali ID **50**
- Attraversamenti pedonali ID **51**



Informazioni sull'Elemento Complesso Strade Urbane ID101

Informazioni generali

- Data del rilievo: **12/03/2012**
- Denominazione: **Via del Varco da via Liguria verso Faella**
- Destinazione: **carrabile e pedonale**
- Frequenza d'uso: **alta**

Valutazione complessiva

- Stato di manutenzione: **media**
- Fruibilità da parte di tutti in autonomia: **bassa**
- Comfort: **basso**
- Sicurezza: **bassa**

Valutazioni Aggregate

- Mancanza di Percorsi pedonali
- Attraversamenti pedonali: **prestazioni insufficienti**

Fotografie

FOTO n° 932 (Strade Urbane ID 101)



FOTO n° 933 (Strade Urbane ID 101)



Informazioni sull'Elemento Semplice Attraversamenti pedonali ID 50

Informazioni

- Ubicazione adeguata (rispetto agli incroci): **si**
- Assenza di ostacoli visivi: **no**
- Visibilità delle strisce: **scarsa**
- Visibilità dell'attraversamento a non vedenti o ipovedenti: **parziale**
- Larghezza adeguata: **si**
- Lunghezza adeguata: **si**
- Pendenza adeguata: **si**
- Attraversamento ortogonale ai marciapiedi: **si**
- Dislivello adeguato: **si**

■ Illuminazione adeguata: **no**

Fotografie

FOTO n° 934 (Attraversamenti pedonali ID 50)



Informazioni sull'Elemento Semplice Attraversamenti pedonali ID 51

Informazioni

- Ubicazione adeguata (rispetto agli incroci): **si**
 - Assenza di ostacoli visivi: **no**
 - Visibilità delle strisce: **buona**
 - Visibilità dell'attraversamento a non vedenti o ipovedenti: **parziale**
 - Larghezza adeguata: **si**
 - Lunghezza adeguata: **si**
 - Pendenza adeguata: **si**
 - Attraversamento ortogonale ai marciapiedi: **si**
 - Dislivello adeguato: **si**
-

Fotografie

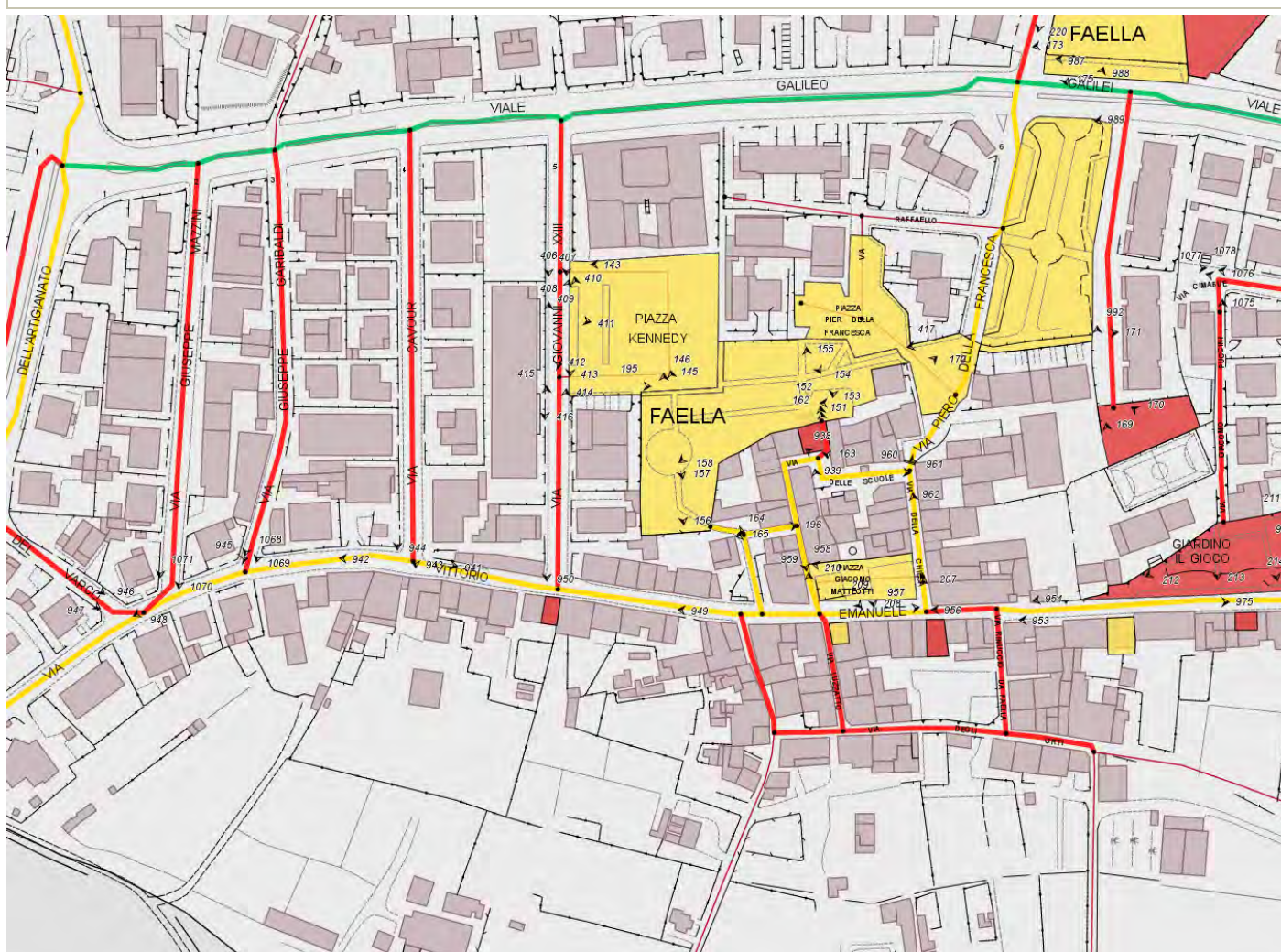
FOTO n° 935 (Attraversamenti pedonali ID 51)



Report Elemento Complesso: Strade Urbane ID102

Elementi semplici associati:

- Percorsi pedonali ID **190**
- Percorsi pedonali ID **191**
- Attraversamenti pedonali ID **52**
- Attraversamenti pedonali ID **56**
- Attraversamenti pedonali ID **57**
- Attraversamenti pedonali ID **59**
- Attraversamenti pedonali ID **64**
- Attraversamenti pedonali ID **65**
- Attraversamenti pedonali ID **66**
- Attraversamenti pedonali ID **67**
- Attraversamenti pedonali ID **68**
- Fermate del trasporto pubblico ID **6**
- Fermate del trasporto pubblico ID **7**
- Fermate del trasporto pubblico ID **9**
- Parcheggi riservati ID **45**
- Parcheggi riservati ID **48**



Informazioni sull'Elemento Complesso Strade Urbane ID102

Informazioni generali

- Data del rilievo: **26/01/2012**
- Denominazione: **Viale Galilei**
- Destinazione: **carrabile e pedonale**
- Frequenza d'uso: **alta**

Valutazione complessiva

- Stato di manutenzione: **buona**
- Fruibilità da parte di tutti in autonomia: **alta**
- Comfort: **medio**
- Sicurezza: **media**

Valutazioni Aggregate

- Percorsi pedonali: **prestazioni sufficienti**
- Attraversamenti pedonali:

- **Annotazioni: carenza di parcheggi riservati nell'insieme del viale**
- **prestazioni sufficienti**
- **Fermate del trasporto pubblico: prestazioni sufficienti**
- **Parcheggi riservati: prestazioni insufficienti**

Fotografie

FOTO n° 976 (Strade Urbane ID 102)



FOTO n° 981 (Strade Urbane ID 102)



FOTO n° 988 (Strade Urbane ID 102)



Informazioni sull'Elemento Semplice Percorsi pedonali ID 190

Informazioni

- Descrizione: **Marciapiede lato nord**
- Larghezza adeguata: **sempre**
- Possibilità di inversione di marcia: **secondo norma**
- Cambi di direzione in piano: **sempre**
- Assenza di variazioni di livello: **sempre**
- Evidenziazione cromatica dei raccordi di quota con rampa: **per la maggior parte**
- Pendenza longitudinale adeguata: **sempre**
- Pendenza trasversale adeguata: **sempre**
- Presenza di elementi di sostegno in caso di forte pendenza: **non pertinente**
- Assenza di ostacoli che riducono la larghezza: **sempre**
- Assenza di ostacoli sporgenti: **sempre**
- Piano di calpestio adeguato: **sempre**
- Segnalazione passaggio percorso-zona carrabile: **mai**
- Segnalazione passaggio percorso-zona non pavimentata: **non pertinente**
- Illuminazione adeguata: **sempre**

Fotografie

FOTO n° 980 (Percorsi pedonali ID 190)



FOTO n° 984 (Percorsi pedonali ID 190)



FOTO n° 987 (Percorsi pedonali ID 190)



Informazioni sull'Elemento Semplice Percorsi pedonali ID 191

Informazioni

- Descrizione: **Marciapiede lato sud**
- Larghezza adeguata: **sempre**
- Possibilità di inversione di marcia: **secondo norma**
- Cambi di direzione in piano: **sempre**
- Assenza di variazioni di livello: **sempre**
- Evidenziazione cromatica dei raccordi di quota con rampa: **per la maggior parte**
- Pendenza longitudinale adeguata: **sempre**
- Pendenza trasversale adeguata: **sempre**
- Presenza di elementi di sostegno in caso di forte pendenza: **non pertinente**
- Assenza di ostacoli che riducono la larghezza: **sempre**
- Assenza di ostacoli sporgenti: **sempre**
- Piano di calpestio adeguato: **sempre**
- Segnalazione passaggio percorso-zona carrabile: **mai**
- Segnalazione passaggio percorso-zona non pavimentata: **non pertinente**
- Illuminazione adeguata: **sempre**

Fotografie

FOTO n° 978 (Percorsi pedonali ID 191)



FOTO n° 986 (Percorsi pedonali ID 191)



FOTO n° 989 (Percorsi pedonali ID 191)



Informazioni sull'Elemento Semplice Attraversamenti pedonali ID 52

Informazioni

- Ubicazione adeguata (rispetto agli incroci): **si**
- Assenza di ostacoli visivi: **si**
- Visibilità delle strisce: **buona**
- Visibilità dell'attraversamento a non vedenti o ipovedenti: **parziale**
- Larghezza adeguata: **si**
- Lunghezza adeguata: **no**
- Pendenza adeguata: **si**
- Attraversamento ortogonale ai marciapiedi: **si**
- Dislivello adeguato: **si**
- Larghezza residua marciapiede in corrispondenza dell'eventuale rampa: **si**
- Isola salvagente adeguata: **assente**
- Illuminazione adeguata: **si**

Fotografie

FOTO n° 936 (Attraversamenti pedonali ID 52)



FOTO n° 937 (Attraversamenti pedonali ID 52)



Informazioni sull'Elemento Semplice Attraversamenti pedonali ID 56

Informazioni

- Ubicazione adeguata (rispetto agli incroci): **no**
- Assenza di ostacoli visivi: **no**
- Visibilità delle strisce: **buona**
- Visibilità dell'attraversamento a non vedenti o ipovedenti: **parziale**
- Larghezza adeguata: **si**
- Lunghezza adeguata: **no**
- Pendenza adeguata: **si**
- Attraversamento ortogonale ai marciapiedi: **si**
- Dislivello adeguato: **si**
- Larghezza residua marciapiede in corrispondenza dell'eventuale rampa: **si**
- Isola salvagente adeguata: **assente**
- Illuminazione adeguata: **si**

Fotografie

FOTO n° 977 (Attraversamenti pedonali ID 56)



Informazioni sull'Elemento Semplice Attraversamenti pedonali ID 57

Informazioni

- Ubicazione adeguata (rispetto agli incroci): **si**
- Assenza di ostacoli visivi: **no**
- Visibilità delle strisce: **buona**
- Visibilità dell'attraversamento a non vedenti o ipovedenti: **parziale**
- Larghezza adeguata: **si**
- Lunghezza adeguata: **si**
- Pendenza adeguata: **si**
- Attraversamento ortogonale ai marciapiedi: **si**
- Dislivello adeguato: **si**
- Larghezza residua marciapiede in corrispondenza dell'eventuale rampa: **si**
- Isola salvagente adeguata: **no**
- Illuminazione adeguata: **si**

Fotografie

FOTO n° 979 (Attraversamenti pedonali ID 57)



Informazioni sull'Elemento Semplice Attraversamenti pedonali ID 59

Informazioni

- Ubicazione adeguata (rispetto agli incroci): **si**
- Assenza di ostacoli visivi: **si**
- Visibilità delle strisce: **scarsa**
- Visibilità dell'attraversamento a non vedenti o ipovedenti: **parziale**
- Larghezza adeguata: **si**
- Lunghezza adeguata: **no**
- Pendenza adeguata: **si**
- Attraversamento ortogonale ai marciapiedi: **si**
- Dislivello adeguato: **si**
- Larghezza residua marciapiede in corrispondenza dell'eventuale rampa: **si**
- Isola salvagente adeguata: **assente**
- Illuminazione adeguata: **no**

Fotografie

FOTO n° 985 (Attraversamenti pedonali ID 59)



Informazioni sull'Elemento Semplice Attraversamenti pedonali ID 64

Informazioni

- Ubicazione adeguata (rispetto agli incroci): **si**
- Assenza di ostacoli visivi: **si**
- Visibilità delle strisce: **buona**
- Visibilità dell'attraversamento a non vedenti o ipovedenti: **parziale**
- Larghezza adeguata: **si**
- Lunghezza adeguata: **si**
- Pendenza adeguata: **si**
- Attraversamento ortogonale ai marciapiedi: **si**
- Dislivello adeguato: **si**
- Larghezza residua marciapiede in corrispondenza dell'eventuale rampa: **si**
- Isola salvagente adeguata: **no**
- Illuminazione adeguata: **si**

Informazioni sull'Elemento Semplice Attraversamenti pedonali ID 65

Informazioni

- Ubicazione adeguata (rispetto agli incroci): **si**
- Assenza di ostacoli visivi: **si**
- Visibilità delle strisce: **buona**
- Visibilità dell'attraversamento a non vedenti o ipovedenti: **parziale**
- Larghezza adeguata: **si**
- Lunghezza adeguata: **si**
- Pendenza adeguata: **si**
- Attraversamento ortogonale ai marciapiedi: **si**
- Dislivello adeguato: **si**
- Larghezza residua marciapiede in corrispondenza dell'eventuale rampa: **si**
- Isola salvagente adeguata: **no**
- Illuminazione adeguata: **si**

Informazioni sull'Elemento Semplice Attraversamenti pedonali ID 66

Informazioni

- Ubicazione adeguata (rispetto agli incroci): **si**
- Assenza di ostacoli visivi: **no**
- Visibilità delle strisce: **buona**
- Visibilità dell'attraversamento a non vedenti o ipovedenti: **parziale**
- Larghezza adeguata: **si**
- Lunghezza adeguata: **si**
- Pendenza adeguata: **si**
- Attraversamento ortogonale ai marciapiedi: **si**
- Dislivello adeguato: **si**
- Larghezza residua marciapiede in corrispondenza dell'eventuale rampa: **si**
- Isola salvagente adeguata: **no**
- Illuminazione adeguata: **si**

Informazioni sull'Elemento Semplice Attraversamenti pedonali ID 67

Informazioni

- Ubicazione adeguata (rispetto agli incroci): **si**
- Assenza di ostacoli visivi: **no**
- Visibilità delle strisce: **buona**
- Visibilità dell'attraversamento a non vedenti o ipovedenti: **parziale**
- Larghezza adeguata: **si**
- Lunghezza adeguata: **si**
- Pendenza adeguata: **si**
- Attraversamento ortogonale ai marciapiedi: **si**
- Dislivello adeguato: **si**
- Larghezza residua marciapiede in corrispondenza dell'eventuale rampa: **si**
- Isola salvagente adeguata: **no**
- Illuminazione adeguata: **si**

Informazioni sull'Elemento Semplice Attraversamenti pedonali ID 68

Informazioni

- Ubicazione adeguata (rispetto agli incroci): **si**
- Assenza di ostacoli visivi: **no**
- Visibilità delle strisce: **buona**
- Visibilità dell'attraversamento a non vedenti o ipovedenti: **parziale**
- Larghezza adeguata: **si**
- Lunghezza adeguata: **si**
- Pendenza adeguata: **si**
- Attraversamento ortogonale ai marciapiedi: **si**
- Dislivello adeguato: **si**
- Larghezza residua marciapiede in corrispondenza dell'eventuale rampa: **si**
- Isola salvagente adeguata: **no**
- Illuminazione adeguata: **si**

Informazioni sull'Elemento Semplice Fermate del trasporto pubblico ID 6

Informazioni

- Pensiline: **presenti**
- Panchine: **carenti**
- Individuabilità adeguata: **si**
- Informazioni adeguate: **no**

Informazioni sull'Elemento Semplice Fermate del trasporto pubblico ID 7

Informazioni

- Pensiline: **presenti**
- Panchine: **carenti**
- Individuabilità adeguata: **si**
- Informazioni adeguate: **no**

Fotografie

FOTO n° 990 (Fermate del trasporto pubblico ID 7)



Informazioni sull'Elemento Semplice Fermate del trasporto pubblico ID 9

Informazioni

- Pensiline: **presenti**
- Panchine: **carenti**
- Individuabilità adeguata: **si**
- Informazioni adeguate: **no**

Informazioni sull'Elemento Semplice Parcheggi riservati ID 45

Informazioni

- Segnaletica adeguata: **si**
- Pavimentazione adeguata: **si**
- Contiguità a percorso pedonale: **si**
- Dislivello con percorso pedonale adeguato: **si**
- Larghezza/lunghezza adeguata: **no**
- Luogo di manovra sicuro: **no**
- Luogo di manovra senza dislivello: **si**

Informazioni sull'Elemento Semplice Parcheggi riservati ID 48

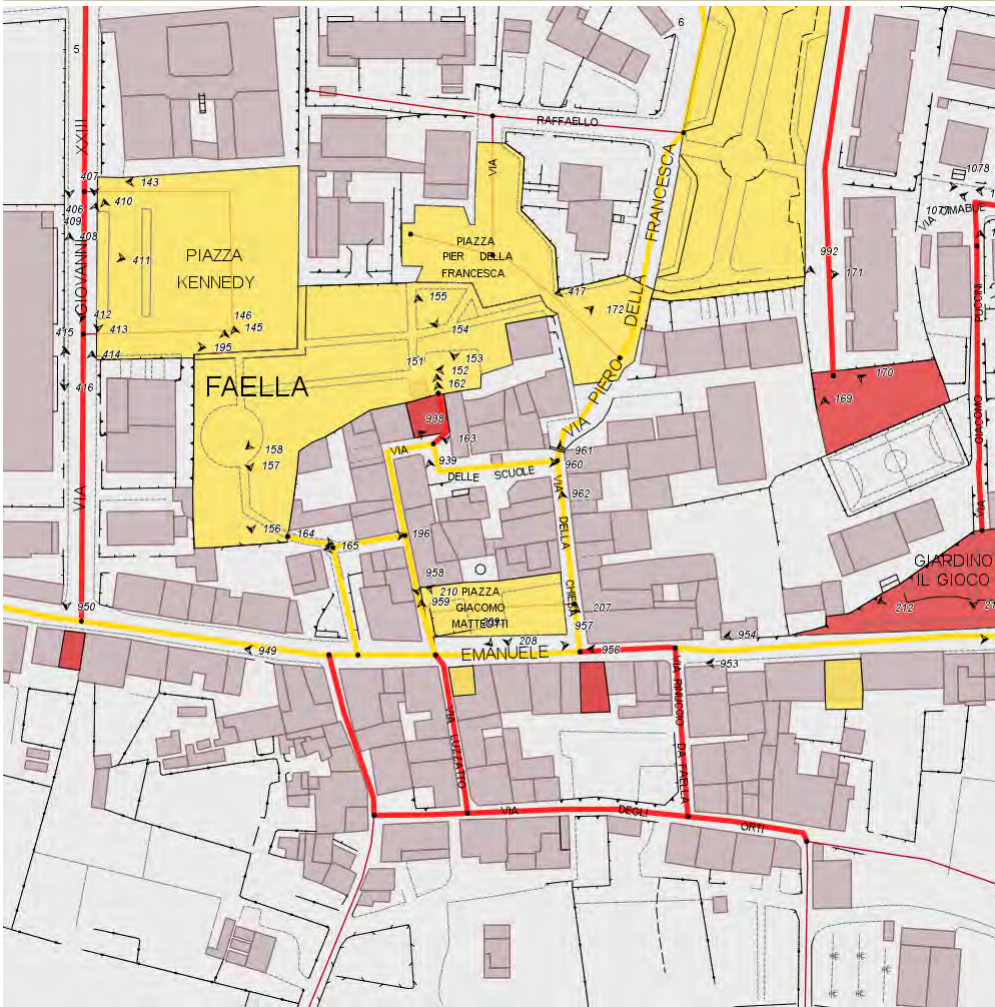
Informazioni

- Segnaletica adeguata: **si**
- Pavimentazione adeguata: **si**
- Contiguità a percorso pedonale: **si**
- Dislivello con percorso pedonale adeguato: **si**
- Larghezza/lunghezza adeguata: **no**
- Luogo di manovra sicuro: **no**
- Luogo di manovra senza dislivello: **si**

Report Elemento Complesso: Strade Urbane ID103

Elementi semplici associati:

- Percorsi pedonali ID **192**



Informazioni sull'Elemento Complesso Strade Urbane ID103

Informazioni generali

- **Data del rilievo:** 26/01/2012
- **Denominazione:** Via della Chiesa, via delle Scuole, primo tratto di via Piero della Francesca
- **Destinazione:** solo pedonale
- **Frequenza d'uso:** alta
- **Note sull'uso:** Le strade sono in realtà quasi tutte carrabili ma, anche per la sezione stretta, sono scarsamente trafficate.

Valutazione complessiva

- **Stato di manutenzione:** media
- **Fruibilità da parte di tutti in autonomia:** media
- **Comfort:** medio
- **Sicurezza:** media

Valutazioni Aggregate

- **Percorsi pedonali:** prestazioni insufficienti

Fotografie

FOTO n° 962 (Strade Urbane ID 103)



FOTO n° 938 (Strade Urbane ID 103)



FOTO n° 939 (Strade Urbane ID 103)



FOTO n° 958 (Strade Urbane ID 103)



FOTO n° 959 (Strade Urbane ID 103)



FOTO n° 960 (Strade Urbane ID 103)



FOTO n° 961 (Strade Urbane ID 103)



Informazioni sull'Elemento Semplice Percorsi pedonali ID 192

Informazioni

- Descrizione: **Percorso coincidente con la strada**
- Larghezza adeguata: **sempre**
- Possibilità di inversione di marcia: **secondo norma**
- Cambi di direzione in piano: **per la maggior parte**
- Assenza di variazioni di livello: **sempre**
- Evidenziazione cromatica dei raccordi di quota con rampa: **non pertinente**
- Pendenza longitudinale adeguata: **per la maggior parte**
- Pendenza trasversale adeguata: **per la maggior parte**
- Presenza di elementi di sostegno in caso di forte pendenza: **non pertinente**
- Assenza di ostacoli che riducono la larghezza: **sempre**
- Assenza di ostacoli sporgenti: **sempre**
- Piano di calpestio adeguato: **per la maggior parte**
- Piano di calpestio adeguato - Note: **Pavimentazione non sempre adeguata, sia per tipologia che per posa o stato di manutenzione.**
- Segnalazione passaggio percorso-zona carrabile: **non pertinente**
- Segnalazione passaggio percorso-zona non pavimentata: **non pertinente**
- Illuminazione adeguata: **sempre**

Report Elemento Complesso: Strade Urbane ID104

Elementi semplici associati:

- Percorsi pedonali ID **193**
- Attraversamenti pedonali ID **61**



Informazioni sull'Elemento Complesso Strade Urbane ID104

Informazioni generali

- Data del rilievo: **26/01/2012**
- Denominazione: **Via del Varco verso Vaggio**
- Destinazione: **carrabile e pedonale**
- Frequenza d'uso: **alta**
- Interventi recenti: **E' attualmente in corso un intervento che riguarda l'intersezione con viale Galilei, che completa anche il percorso pedonale.**

Valutazione complessiva

- Stato di manutenzione: **buona**
- Fruibilità da parte di tutti in autonomia: **media**
- Comfort: **medio**
- Sicurezza: **media**

Valutazioni Aggregate

- Percorsi pedonali: **rispondenza ai requisiti totale**
- Attraversamenti pedonali: **prestazioni insufficienti**

Informazioni sull'Elemento Semplice Percorsi pedonali ID 193

Informazioni

- Descrizione: **Marciapiede protetto lato ovest**
- Larghezza adeguata: **sempre**
- Possibilità di inversione di marcia: **secondo norma**
- Cambi di direzione in piano: **sempre**
- Assenza di variazioni di livello: **sempre**
- Evidenziazione cromatica dei raccordi di quota con rampa: **non pertinente**
- Pendenza longitudinale adeguata: **sempre**
- Pendenza trasversale adeguata: **sempre**
- Presenza di elementi di sostegno in caso di forte pendenza: **non pertinente**
- Assenza di ostacoli che riducono la larghezza: **sempre**
- Assenza di ostacoli sporgenti: **sempre**
- Piano di calpestio adeguato: **sempre**
- Segnalazione passaggio percorso-zona carrabile: **sempre**
- Segnalazione passaggio percorso-zona non pavimentata: **sempre**
- Illuminazione adeguata: **sempre**

Fotografie

FOTO n° 940 (Percorsi pedonali ID 193)



Informazioni sull'Elemento Semplice Attraversamenti pedonali ID 61

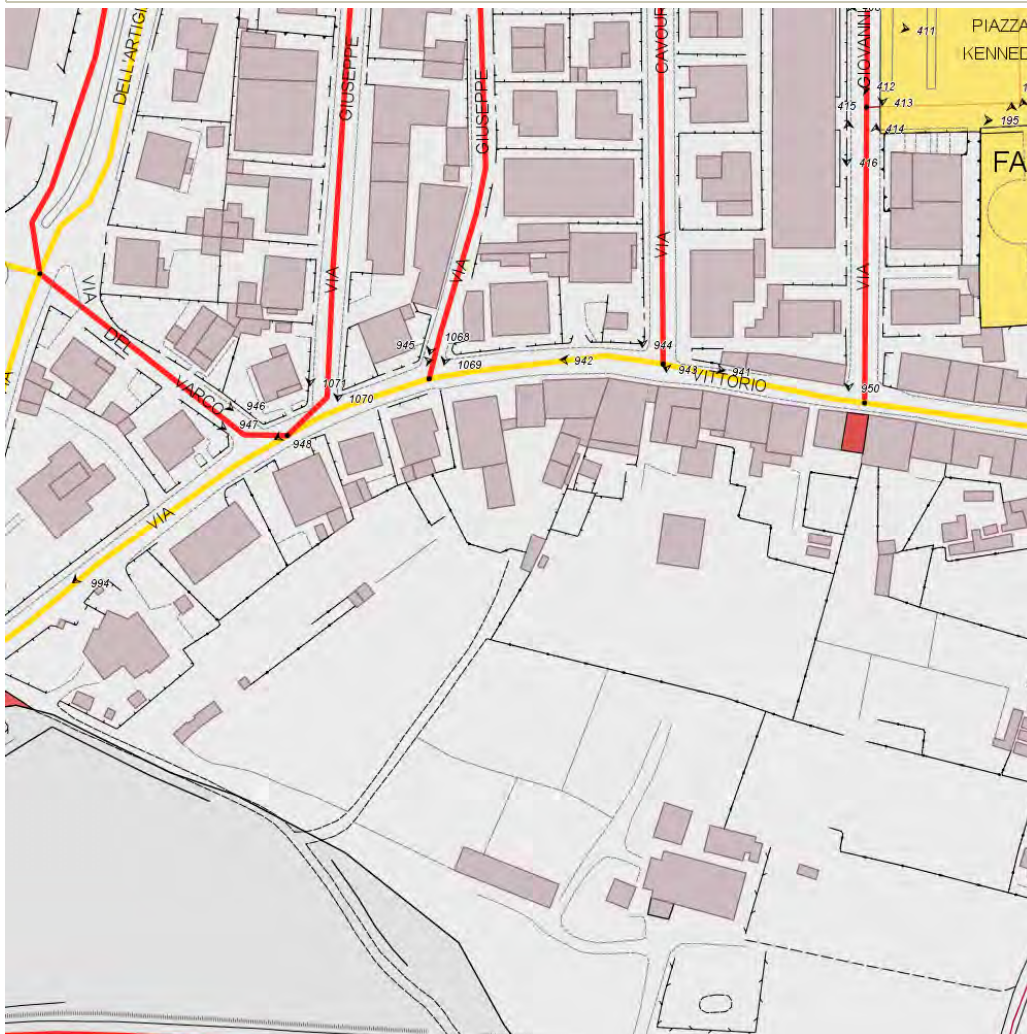
Informazioni

- Ubicazione adeguata (rispetto agli incroci): **si**
 - Assenza di ostacoli visivi: **si**
 - Visibilità delle strisce: **buona**
 - Visibilità dell'attraversamento a non vedenti o ipovedenti: **parziale**
 - Larghezza adeguata: **si**
 - Lunghezza adeguata: **si**
 - Pendenza adeguata: **si**
 - Attraversamento ortogonale ai marciapiedi: **si**
 - Dislivello adeguato: **no**
- Illuminazione adeguata: **no**

Report Elemento Complesso: Strade Urbane ID105

Elementi semplici associati:

- Percorsi pedonali ID **194**
- Percorsi pedonali ID **195**
- Attraversamenti pedonali ID **63**
- Parcheggi riservati ID **42**
- Parcheggi riservati ID **47**



Informazioni sull'Elemento Complesso Strade Urbane ID105

Informazioni generali

- Data del rilievo: **30/01/2012**
- Denominazione: **Via Vittorio Emanuele da via del Varco a via degli Orti**
- Destinazione: **carrabile e pedonale**
- Frequenza d'uso: **alta**

Valutazione complessiva

- Stato di manutenzione: **media**
- Fruibilità da parte di tutti in autonomia: **media**
- Comfort: **medio**
- Sicurezza: **media**

Valutazioni Aggregate

- Percorsi pedonali: **prestazioni sufficienti**

Fotografie

FOTO n° 945 (Strade Urbane ID 105)



FOTO n° 941 (Strade Urbane ID 105)



FOTO n° 942 (Strade Urbane ID 105)



FOTO n° 948 (Strade Urbane ID 105)



FOTO n° 949 (Strade Urbane ID 105)



FOTO n° 994 (Strade Urbane ID 105)



Informazioni sull'Elemento Semplice Percorsi pedonali ID 194

Informazioni

- Descrizione: **Marciapiede lato nord**
- Larghezza adeguata: **per la maggior parte**
- Possibilità di inversione di marcia: **a distanza eccessiva**
- Cambi di direzione in piano: **sempre**
- Assenza di variazioni di livello: **per la maggior parte**
- Evidenziazione cromatica dei raccordi di quota con rampa: **mai**
- Pendenza longitudinale adeguata: **sempre**
- Pendenza trasversale adeguata: **sempre**
- Presenza di elementi di sostegno in caso di forte pendenza: **non pertinente**
- Assenza di ostacoli che riducono la larghezza: **per la maggior parte**
- Assenza di ostacoli sporgenti: **sempre**
- Piano di calpestio adeguato: **sempre**
- Segnalazione passaggio percorso-zona carrabile: **mai**
- Segnalazione passaggio percorso-zona non pavimentata: **non pertinente**
- Illuminazione adeguata: **sempre**

Informazioni sull'Elemento Semplice Percorsi pedonali ID 195

Informazioni

- Descrizione: **Marciapiede lato sud**
- Larghezza adeguata: **per la maggior parte**
- Possibilità di inversione di marcia: **a distanza eccessiva**
- Cambi di direzione in piano: **sempre**
- Assenza di variazioni di livello: **per la maggior parte**
- Evidenziazione cromatica dei raccordi di quota con rampa: **mai**
- Pendenza longitudinale adeguata: **sempre**
- Pendenza trasversale adeguata: **sempre**
- Presenza di elementi di sostegno in caso di forte pendenza: **non pertinente**
- Assenza di ostacoli che riducono la larghezza: **per la maggior parte**
- Assenza di ostacoli sporgenti: **sempre**
- Piano di calpestio adeguato: **sempre**
- Segnalazione passaggio percorso-zona carrabile: **mai**
- Segnalazione passaggio percorso-zona non pavimentata: **mai**
- Illuminazione adeguata: **sempre**

Informazioni sull'Elemento Semplice Attraversamenti pedonali ID 63

Informazioni

- Ubicazione adeguata (rispetto agli incroci): **si**
- Assenza di ostacoli visivi: **si**
- Visibilità delle strisce: **scarsa**
- Visibilità dell'attraversamento a non vedenti o ipovedenti: **assenti**
- Larghezza adeguata: **si**
- Lunghezza adeguata: **si**
- Pendenza adeguata: **si**
- Attraversamento ortogonale ai marciapiedi: **si**
- Dislivello adeguato: **si**
- Illuminazione adeguata: **no**

Informazioni sull'Elemento Semplice Parcheggi riservati ID 42

Informazioni

- Segnaletica adeguata: **si**
- Pavimentazione adeguata: **si**

- Contiguità a percorso pedonale: **si**
- Dislivello con percorso pedonale adeguato: **no**
- Larghezza/lunghezza adeguata: **no**
- Luogo di manovra sicuro: **no**
- Luogo di manovra senza dislivello: **si**

Fotografie

FOTO n° 952 (Parcheggi riservati ID 42)



Informazioni sull'Elemento Semplice Parcheggi riservati ID 47

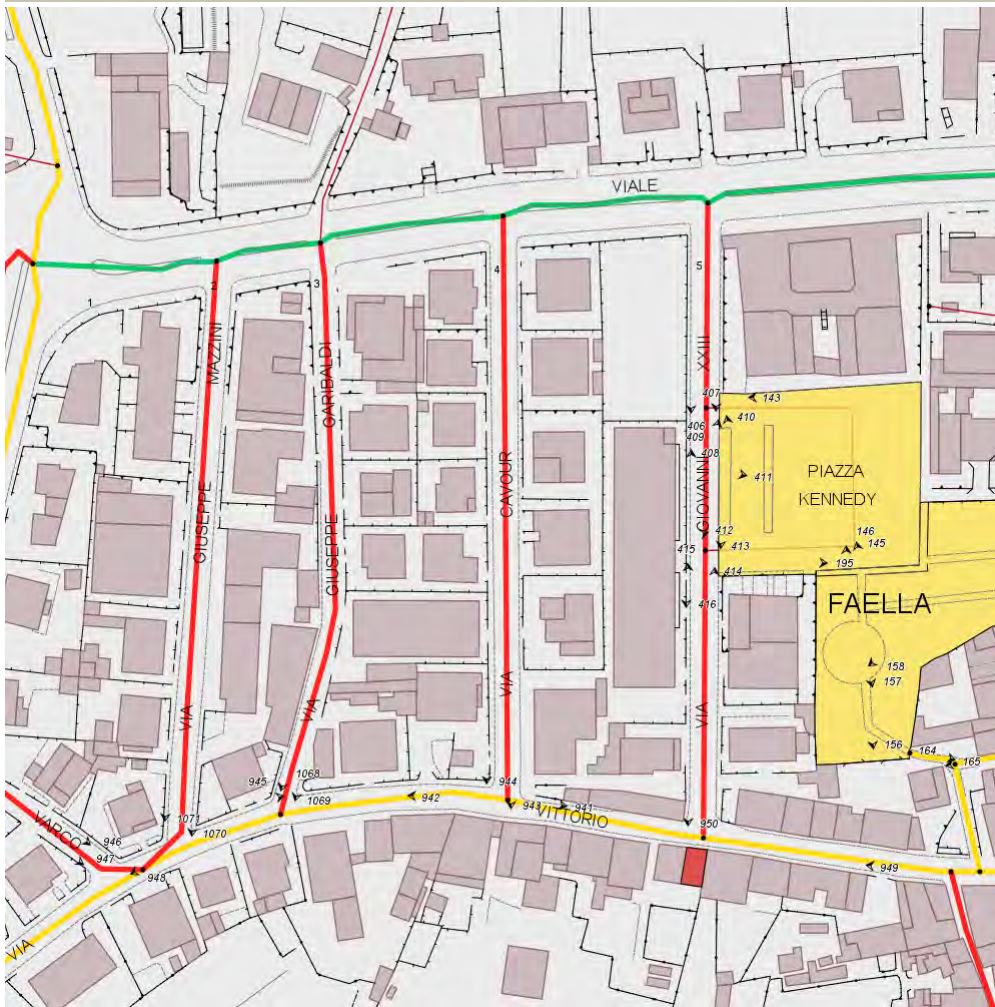
Informazioni

- Segnaletica adeguata: **si**
- Pavimentazione adeguata: **si**
- Contiguità a percorso pedonale: **si**
- Dislivello con percorso pedonale adeguato: **no**
- Larghezza/lunghezza adeguata: **si**
- Luogo di manovra sicuro: **no**
- Luogo di manovra senza dislivello: **si**

Report Elemento Complesso: Strade Urbane ID106

Elementi semplici associati:

- Percorsi pedonali ID **196**
- Percorsi pedonali ID **197**



Informazioni sull'Elemento Complesso Strade Urbane ID106

Informazioni generali

- Data del rilievo: **30/01/2012**
- Denominazione: **Via Cavour**
- Destinazione: **carrabile e pedonale**
- Frequenza d'uso: **media**

Valutazione complessiva

- Stato di manutenzione: **media**
- Fruibilità da parte di tutti in autonomia: **bassa**
- Comfort: **basso**
- Sicurezza: **bassa**

Valutazioni Aggregate

- Percorsi pedonali: **prestazioni insufficienti**

Fotografie

FOTO n° 943 (Strade Urbane ID 106)



FOTO n° 944 (Strade Urbane ID 106)



Informazioni sull'Elemento Semplice Percorsi pedonali ID 196

Informazioni

- Descrizione: **Marciapiede lato est**
- Larghezza adeguata: **solo in alcuni tratti**
- Possibilità di inversione di marcia: **inesistente**
- Cambi di direzione in piano: **sempre**
- Assenza di variazioni di livello: **sempre**
- Evidenziazione cromatica dei raccordi di quota con rampa: **mai**
- Pendenza longitudinale adeguata: **per la maggior parte**
- Pendenza trasversale adeguata: **sempre**
- Presenza di elementi di sostegno in caso di forte pendenza: **non pertinente**
- Assenza di ostacoli che riducono la larghezza: **per pochi tratti**
- Assenza di ostacoli sporgenti: **sempre**
- Piano di calpestio adeguato: **per la maggior parte**
- Segnalazione passaggio percorso-zona carrabile: **mai**
- Segnalazione passaggio percorso-zona non pavimentata: **non pertinente**
- Illuminazione adeguata: **sempre**

Informazioni sull'Elemento Semplice Percorsi pedonali ID 197

Informazioni

- Descrizione: **Marciapiede lato ovest**
- Larghezza adeguata: **solo in alcuni tratti**
- Possibilità di inversione di marcia: **inesistente**
- Cambi di direzione in piano: **sempre**
- Assenza di variazioni di livello: **sempre**
- Evidenziazione cromatica dei raccordi di quota con rampa: **mai**
- Pendenza longitudinale adeguata: **per la maggior parte**
- Pendenza trasversale adeguata: **sempre**
- Presenza di elementi di sostegno in caso di forte pendenza: **non pertinente**
- Assenza di ostacoli che riducono la larghezza: **per pochi tratti**
- Assenza di ostacoli sporgenti: **sempre**
- Piano di calpestio adeguato: **per la maggior parte**
- Segnalazione passaggio percorso-zona carrabile: **mai**
- Segnalazione passaggio percorso-zona non pavimentata: **non pertinente**
- Illuminazione adeguata: **sempre**

Report Elemento Complesso: Strade Urbane ID107

Elementi semplici associati:

- Percorsi pedonali ID **198**
- Percorsi pedonali ID **199**



Informazioni sull'Elemento Complesso Strade Urbane ID107

Informazioni generali

- Data del rilievo: **30/01/2012**
- Denominazione: **Via del Varco, tratto a ovest**
- Destinazione: **carrabile e pedonale**
- Frequenza d'uso: **media**

Valutazione complessiva

- Stato di manutenzione: **media**
- Fruibilità da parte di tutti in autonomia: **bassa**
- Comfort: **medio**
- Sicurezza: **media**

Valutazioni Aggregate

- Percorsi pedonali: **prestazioni insufficienti**

Informazioni sull'Elemento Semplice Percorsi pedonali ID 198

Informazioni

- Descrizione: **Marciapiede lato nord**
- Larghezza adeguata: **sempre**
- Possibilità di inversione di marcia: **inesistente**
- Cambi di direzione in piano: **sempre**
- Assenza di variazioni di livello: **sempre**
- Evidenziazione cromatica dei raccordi di quota con rampa: **non pertinente**
- Pendenza longitudinale adeguata: **sempre**
- Pendenza trasversale adeguata: **sempre**
- Presenza di elementi di sostegno in caso di forte pendenza: **non pertinente**
- Assenza di ostacoli che riducono la larghezza: **sempre**
- Assenza di ostacoli sporgenti: **sempre**
- Piano di calpestio adeguato: **sempre**
- Segnalazione passaggio percorso-zona carrabile: **mai**
- Segnalazione passaggio percorso-zona non pavimentata: **non pertinente**
- Illuminazione adeguata: **sempre**

Fotografie

FOTO n° 946 (Percorsi pedonali ID 198)



Informazioni sull'Elemento Semplice Percorsi pedonali ID 199

Informazioni

- Descrizione: **Marciapiede lato sud**
- Larghezza adeguata: **mai**
- Possibilità di inversione di marcia: **inesistente**
- Cambi di direzione in piano: **sempre**
- Assenza di variazioni di livello: **per la maggior parte**
- Evidenziazione cromatica dei raccordi di quota con rampa: **non pertinente**
- Pendenza longitudinale adeguata: **sempre**
- Pendenza trasversale adeguata: **sempre**
- Presenza di elementi di sostegno in caso di forte pendenza: **non pertinente**
- Assenza di ostacoli che riducono la larghezza: **per pochi tratti**
- Assenza di ostacoli sporgenti: **sempre**
- Piano di calpestio adeguato: **sempre**
- Segnalazione passaggio percorso-zona carrabile: **mai**
- Segnalazione passaggio percorso-zona non pavimentata: **non pertinente**
- Illuminazione adeguata: **sempre**

Fotografie

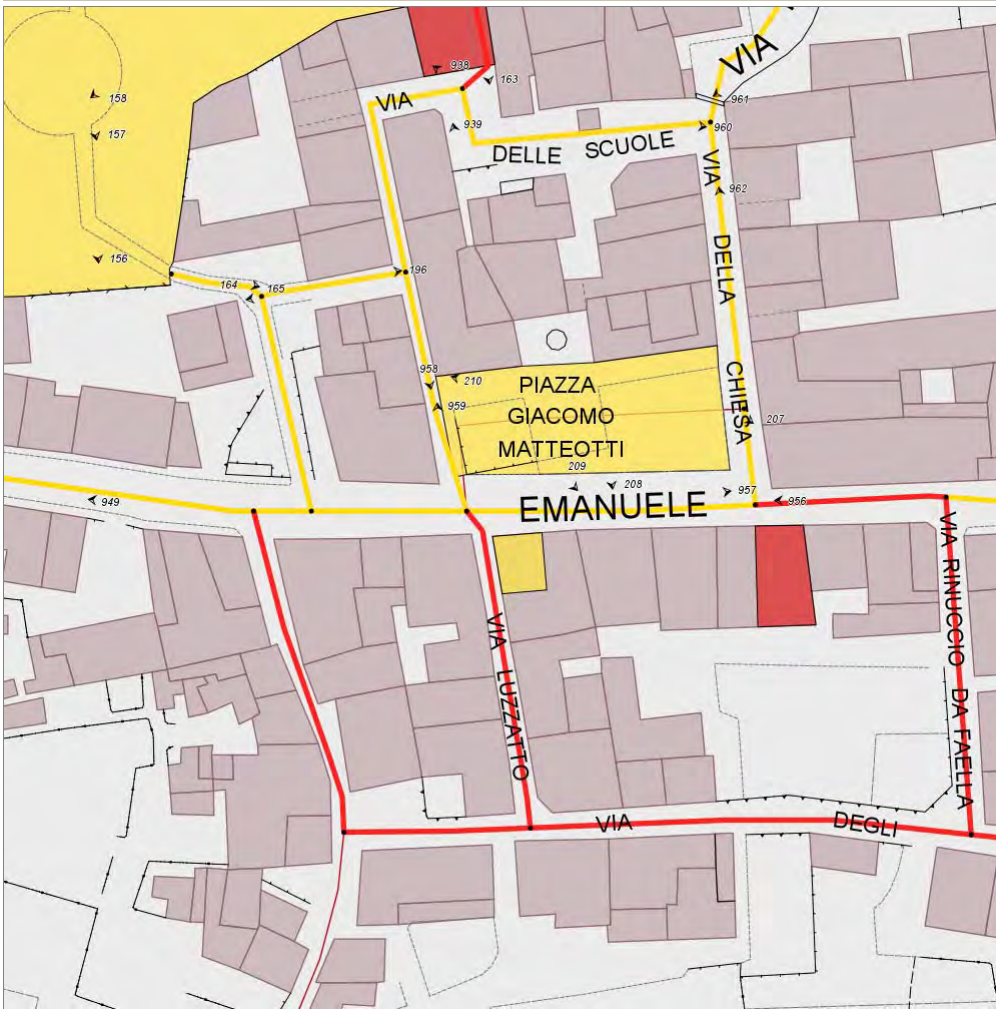
FOTO n° 947 (Percorsi pedonali ID 199)



Report Elemento Complesso: Strade Urbane ID108

Elementi semplici associati:

- Percorsi pedonali ID **200**



Informazioni sull'Elemento Complesso Strade Urbane ID108

Informazioni generali

- **Data del rilievo:** 30/01/2012
- **Denominazione:** Via Vittorio Emanuele da via degli Orti a via della Chiesa
- **Destinazione:** carrabile e pedonale
- **Frequenza d'uso:** alta

Valutazione complessiva

- **Stato di manutenzione:** media
- **Fruibilità da parte di tutti in autonomia:** media
- **Comfort:** medio
- **Sicurezza:** media

Valutazioni Aggregate

- **Percorsi pedonali:** prestazioni sufficienti

Fotografie

FOTO n° 957 (Strade Urbane ID 108)



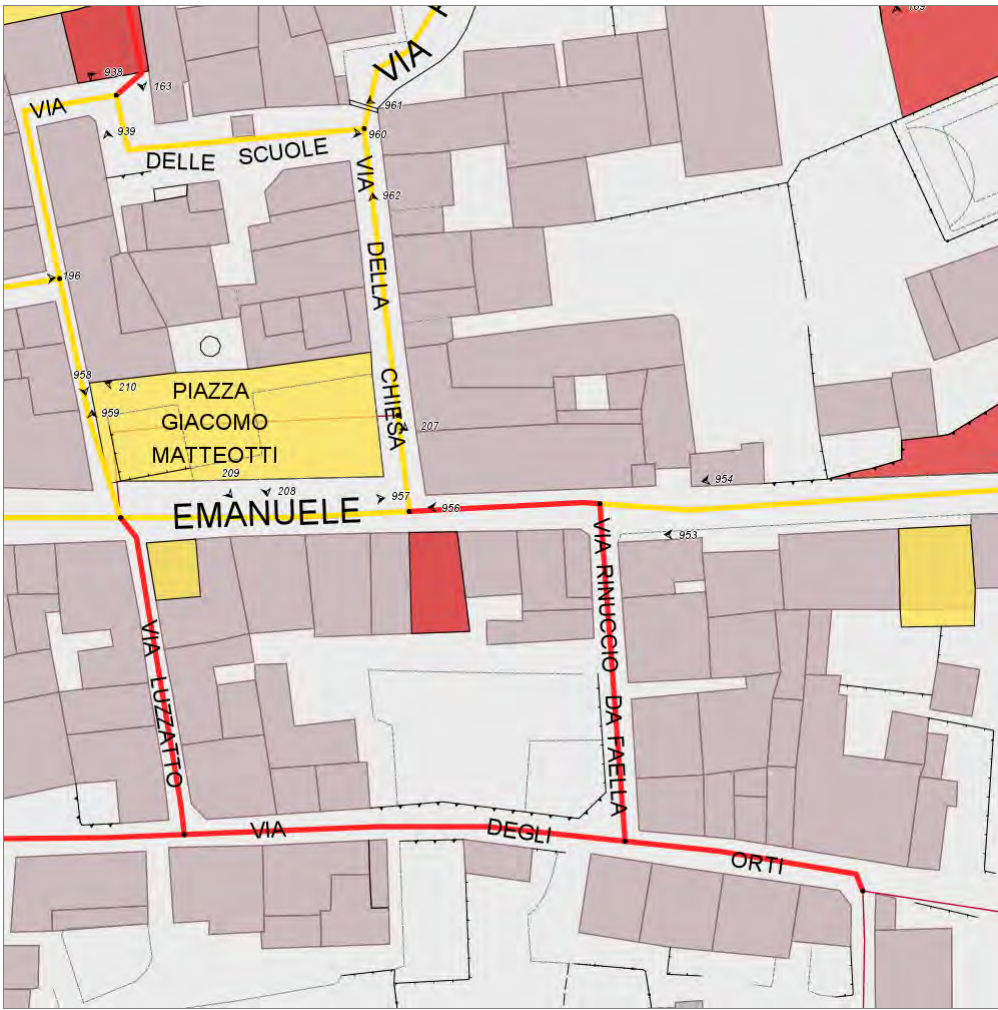
Informazioni sull'Elemento Semplice Percorsi pedonali ID 200

Informazioni

- Descrizione: **Marciapiede lato nord**
- Larghezza adeguata: **sempre**
- Possibilità di inversione di marcia: **a distanza ragionevole**
- Cambi di direzione in piano: **sempre**
- Assenza di variazioni di livello: **sempre**
- Evidenziazione cromatica dei raccordi di quota con rampa: **mai**
- Pendenza longitudinale adeguata: **sempre**
- Pendenza trasversale adeguata: **sempre**
- Presenza di elementi di sostegno in caso di forte pendenza: **non pertinente**
- Assenza di ostacoli che riducono la larghezza: **sempre**
- Assenza di ostacoli sporgenti: **sempre**
- Piano di calpestio adeguato: **sempre**
- Segnalazione passaggio percorso-zona carrabile: **mai**
- Segnalazione passaggio percorso-zona non pavimentata: **non pertinente**
- Illuminazione adeguata: **sempre**

Report Elemento Complesso: Strade Urbane ID109

Elementi semplici associati:



Informazioni sull'Elemento Complesso Strade Urbane ID109

Informazioni generali

- Data del rilievo: **30/01/2012**
- Denominazione: **Via Vittorio Emanuele tra via della Chiesa e via Rinuccio da Faella**
- Destinazione: **carrabile e pedonale**
- Frequenza d'uso: **alta**

Valutazione complessiva

- Stato di manutenzione: **media**
- Fruibilità da parte di tutti in autonomia: **bassa**
- Comfort: **basso**
- Sicurezza: **bassa**

Valutazioni Aggregate

- Mancanza di Percorsi pedonali

Fotografie

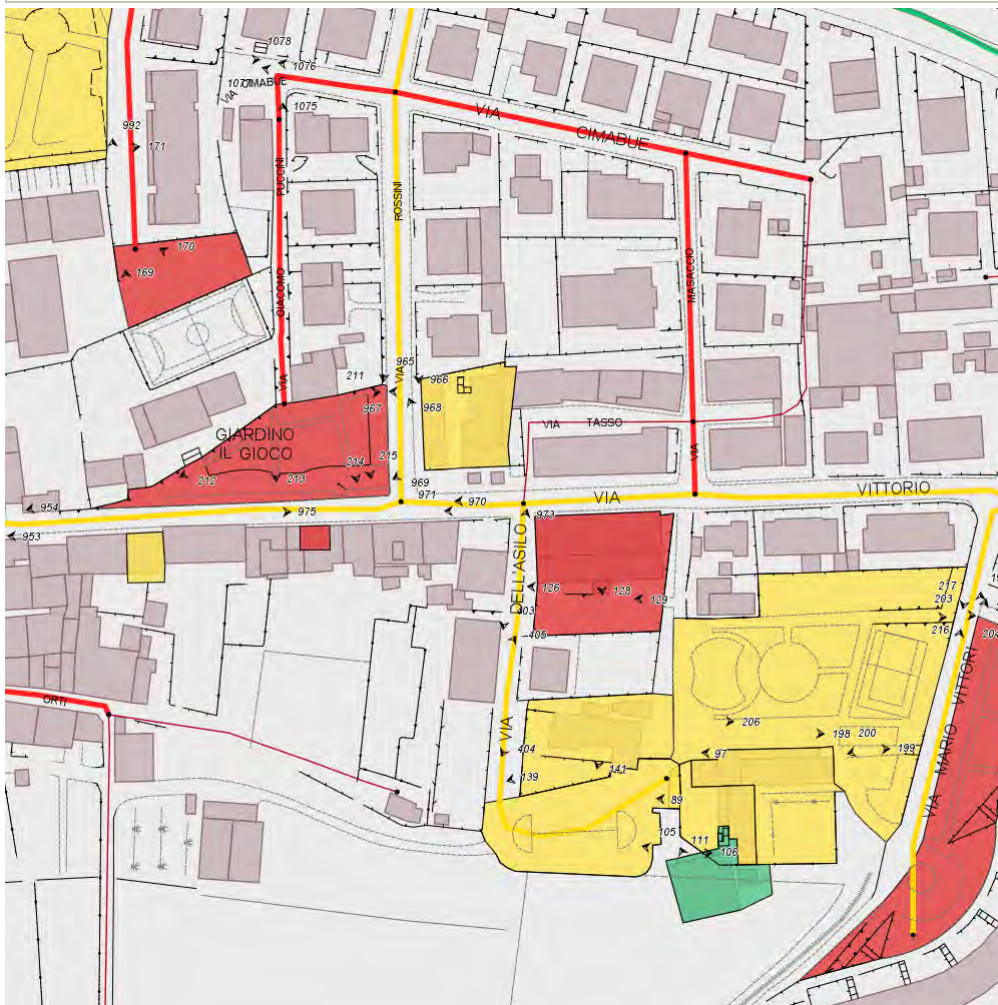
FOTO n° 956 (Strade Urbane ID 109)



Report Elemento Complesso: *Strade Urbane ID110*

Elementi semplici associati:

- Percorsi pedonali ID **201**
- Percorsi pedonali ID **202**
- Attraversamenti pedonali ID **53**
- Attraversamenti pedonali ID **55**
- Parcheggi riservati ID **43**
- Parcheggi riservati ID **44**



Informazioni sull'Elemento Complesso Strade Urbane ID110

Informazioni generali

- Data del rilievo: **30/01/2012**
- Denominazione: **Via Vittorio Emanuele da via Rinuccio da Faella a via dello Stagi**
- Destinazione: **carrabile e pedonale**
- Frequenza d'uso: **alta**

Valutazione complessiva

- Stato di manutenzione: **media**
- Fruibilità da parte di tutti in autonomia: **media**
- Comfort: **medio**
- Sicurezza: **media**

Valutazioni Aggregate

- Percorsi pedonali: **prestazioni sufficienti**
- Attraversamenti pedonali: **prestazioni sufficienti**
- Parcheggi riservati: **prestazioni sufficienti**

Fotografie

FOTO n° 970 (Strade Urbane ID 110)



FOTO n° 975 (Strade Urbane ID 110)



Informazioni sull'Elemento Semplice Percorsi pedonali ID 201

Informazioni

- Descrizione: **Marciapiede lato nord**
- Larghezza adeguata: **sempre**
- Possibilità di inversione di marcia: **a distanza ragionevole**
- Cambi di direzione in piano: **sempre**
- Assenza di variazioni di livello: **sempre**
- Evidenziazione cromatica dei raccordi di quota con rampa: **mai**
- Pendenza longitudinale adeguata: **sempre**
- Pendenza trasversale adeguata: **sempre**
- Presenza di elementi di sostegno in caso di forte pendenza: **non pertinente**
- Assenza di ostacoli che riducono la larghezza: **sempre**
- Assenza di ostacoli sporgenti: **sempre**
- Piano di calpestio adeguato: **sempre**
- Segnalazione passaggio percorso-zona carrabile: **mai**
- Segnalazione passaggio percorso-zona non pavimentata: **per la maggior parte**
- Illuminazione adeguata: **sempre**

Fotografie

FOTO n° 954 (Percorsi pedonali ID 201)



Informazioni sull'Elemento Semplice Percorsi pedonali ID 202

Informazioni

- Descrizione: **Marciapiede lato sud**
- Larghezza adeguata: **solo in alcuni tratti**
- Possibilità di inversione di marcia: **a distanza eccessiva**
- Cambi di direzione in piano: **sempre**
- Assenza di variazioni di livello: **sempre**
- Evidenziazione cromatica dei raccordi di quota con rampa: **mai**
- Pendenza longitudinale adeguata: **sempre**
- Pendenza trasversale adeguata: **sempre**
- Presenza di elementi di sostegno in caso di forte pendenza: **non pertinente**
- Assenza di ostacoli che riducono la larghezza: **per la maggior parte**
- Assenza di ostacoli sporgenti: **sempre**
- Piano di calpestio adeguato: **sempre**
- Segnalazione passaggio percorso-zona carrabile: **mai**
- Segnalazione passaggio percorso-zona non pavimentata: **non pertinente**
- Illuminazione adeguata: **sempre**

Fotografie

FOTO n° 953 (Percorsi pedonali ID 202)



FOTO n° 971 (Percorsi pedonali ID 202)



Informazioni sull'Elemento Semplice Attraversamenti pedonali ID 53

Informazioni

- Ubicazione adeguata (rispetto agli incroci): **si**
 - Assenza di ostacoli visivi: **si**
 - Visibilità delle strisce: **scarsa**
 - Visibilità dell'attraversamento a non vedenti o ipovedenti: **parziale**
 - Larghezza adeguata: **si**
 - Lunghezza adeguata: **si**
 - Pendenza adeguata: **si**
 - Attraversamento ortogonale ai marciapiedi: **si**
 - Dislivello adeguato: **si**
-

Fotografie

FOTO n° 963 (Attraversamenti pedonali ID 53)



Informazioni sull'Elemento Semplice Attraversamenti pedonali ID 55

Informazioni

- Ubicazione adeguata (rispetto agli incroci): **si**
- Assenza di ostacoli visivi: **no**
- Visibilità delle strisce: **scarsa**
- Visibilità dell'attraversamento a non vedenti o ipovedenti: **parziale**
- Larghezza adeguata: **si**
- Lunghezza adeguata: **si**
- Pendenza adeguata: **si**
- Attraversamento ortogonale ai marciapiedi: **si**
- Dislivello adeguato: **si**
- Larghezza residua marciapiede in corrispondenza dell'eventuale rampa: **si**
- Illuminazione adeguata: **si**

Fotografie

FOTO n° 972 (Attraversamenti pedonali ID 55)



Informazioni sull'Elemento Semplice Parcheggi riservati ID 43

Informazioni

- Segnaletica adeguata: **si**
- Pavimentazione adeguata: **si**
- Contiguità a percorso pedonale: **si**
- Dislivello con percorso pedonale adeguato: **si**
- Larghezza/lunghezza adeguata: **no**
- Luogo di manovra sicuro: **no**
- Luogo di manovra senza dislivello: **si**

Fotografie

FOTO n° 955 (Parcheggi riservati ID 43)



Informazioni sull'Elemento Semplice Parcheggi riservati ID 44

Informazioni

- Segnaletica adeguata: **si**
- Pavimentazione adeguata: **si**
- Contiguità a percorso pedonale: **si**
- Dislivello con percorso pedonale adeguato: **no**
- Larghezza/lunghezza adeguata: **no**
- Luogo di manovra sicuro: **no**
- Luogo di manovra senza dislivello: **si**

Fotografie

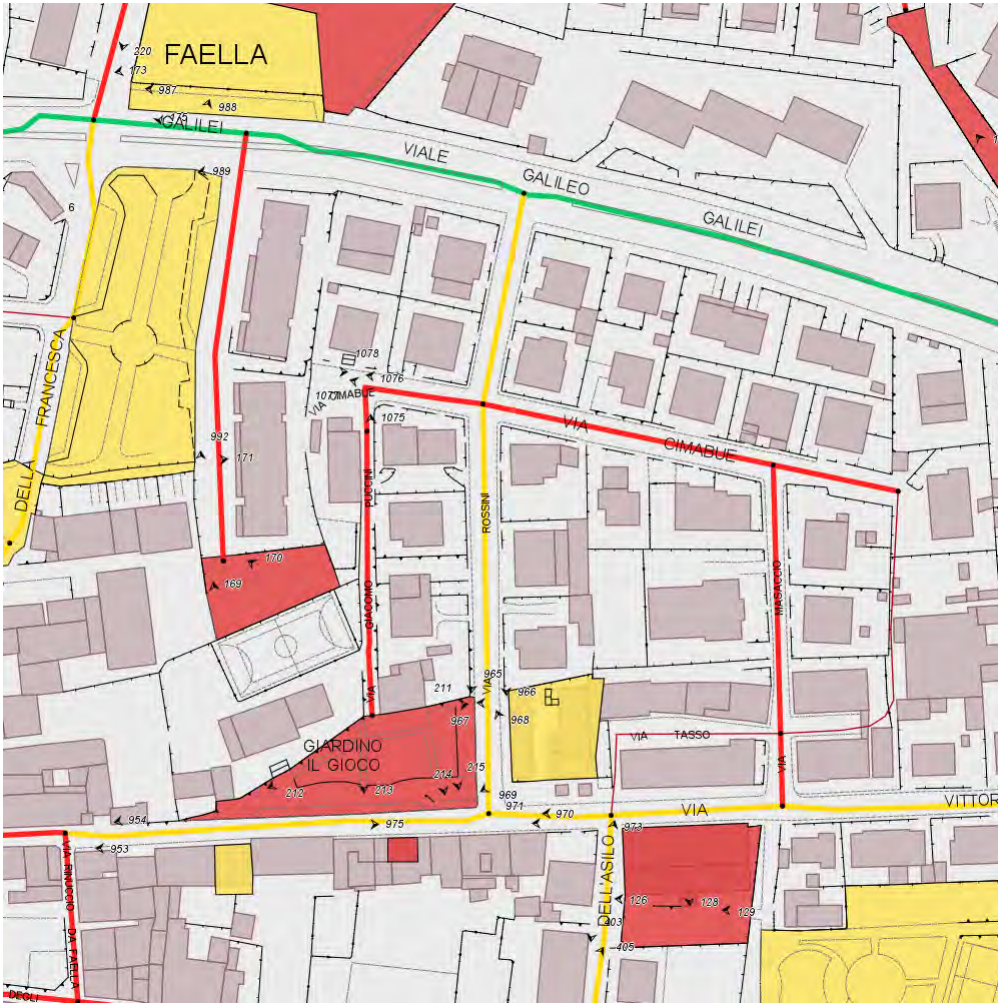
FOTO n° 974 (Parcheggi riservati ID 44)



Report Elemento Complesso: Strade Urbane ID111

Elementi semplici associati:

- Percorsi pedonali ID **203**
- Percorsi pedonali ID **204**
- Attraversamenti pedonali ID **54**



Informazioni sull'Elemento Complesso Strade Urbane ID111

Informazioni generali

- Data del rilievo: **30/01/2012**
- Denominazione: **Via Rossini**
- Destinazione: **carrabile e pedonale**
- Frequenza d'uso: **media**

Valutazione complessiva

- Stato di manutenzione: **media**
- Fruibilità da parte di tutti in autonomia: **media**
- Comfort: **medio**
- Sicurezza: **media**

Valutazioni Aggregate

- Percorsi pedonali: **prestazioni sufficienti**
- Attraversamenti pedonali: **prestazioni sufficienti**

Informazioni sull'Elemento Semplice Percorsi pedonali ID 203

Informazioni

- Descrizione: **Marciapiede lato est**
- Larghezza adeguata: **per la maggior parte**
- Possibilità di inversione di marcia: **inesistente**
- Cambi di direzione in piano: **sempre**
- Assenza di variazioni di livello: **sempre**
- Evidenziazione cromatica dei raccordi di quota con rampa: **non pertinente**
- Pendenza longitudinale adeguata: **sempre**
- Pendenza trasversale adeguata: **sempre**
- Presenza di elementi di sostegno in caso di forte pendenza: **non pertinente**
- Assenza di ostacoli che riducono la larghezza: **per la maggior parte**
- Assenza di ostacoli sporgenti: **sempre**
- Piano di calpestio adeguato: **per la maggior parte**
- Segnalazione passaggio percorso-zona carrabile: **mai**
- Segnalazione passaggio percorso-zona non pavimentata: **non pertinente**
- Illuminazione adeguata: **sempre**

Fotografie

FOTO n° 966 (Percorsi pedonali ID 203)



FOTO n° 967 (Percorsi pedonali ID 203)



FOTO n° 968 (Percorsi pedonali ID 203)



FOTO n° 969 (Percorsi pedonali ID 203)



Informazioni sull'Elemento Semplice Percorsi pedonali ID 204

Informazioni

- Descrizione: **Marciapiede lato ovest**
- Larghezza adeguata: **sempre**
- Possibilità di inversione di marcia: **inesistente**
- Cambi di direzione in piano: **sempre**
- Assenza di variazioni di livello: **sempre**
- Evidenziazione cromatica dei raccordi di quota con rampa: **non pertinente**
- Pendenza longitudinale adeguata: **sempre**
- Pendenza trasversale adeguata: **sempre**
- Presenza di elementi di sostegno in caso di forte pendenza: **non pertinente**
- Assenza di ostacoli che riducono la larghezza: **per la maggior parte**
- Assenza di ostacoli sporgenti: **sempre**
- Piano di calpestio adeguato: **sempre**
- Segnalazione passaggio percorso-zona carrabile: **mai**
- Segnalazione passaggio percorso-zona non pavimentata: **non pertinente**
- Illuminazione adeguata: **sempre**

Fotografie

FOTO n° 965 (Percorsi pedonali ID 204)



Informazioni sull'Elemento Semplice Attraversamenti pedonali ID 54

Informazioni

- Ubicazione adeguata (rispetto agli incroci): **si**
- Assenza di ostacoli visivi: **no**
- Visibilità delle strisce: **scarsa**
- Visibilità dell'attraversamento a non vedenti o ipovedenti: **assenti**
- Larghezza adeguata: **si**
- Lunghezza adeguata: **si**
- Pendenza adeguata: **si**
- Larghezza residua marciapiede in corrispondenza dell'eventuale rampa: **si**
- Illuminazione adeguata: **no**

Fotografie

FOTO n° 964 (Attraversamenti pedonali ID 54)



Report Elemento Complesso: Strade Urbane ID112

Elementi semplici associati:

- Percorsi pedonali ID **205**
- Percorsi pedonali ID **206**



Informazioni sull'Elemento Complesso Strade Urbane ID112

Informazioni generali

- **Data del rilievo:** 30/01/2012
- **Denominazione:** Via Vittorio Emanuele da via dello Stagi alla Provinciale
- **Destinazione:** carrabile e pedonale
- **Frequenza d'uso:** alta

Valutazione complessiva

- **Stato di manutenzione:** media
- **Fruibilità da parte di tutti in autonomia:** media
- **Comfort:** medio
- **Sicurezza:** media

Valutazioni Aggregate

- **Percorsi pedonali:** prestazioni sufficienti

Informazioni sull'Elemento Semplice Percorsi pedonali ID 205

Informazioni

- Descrizione: **Marciapiede lato nord**
- Larghezza adeguata: **per la maggior parte**
- Possibilità di inversione di marcia: **a distanza eccessiva**
- Cambi di direzione in piano: **sempre**
- Assenza di variazioni di livello: **sempre**
- Evidenziazione cromatica dei raccordi di quota con rampa: **non pertinente**
- Pendenza longitudinale adeguata: **sempre**
- Pendenza trasversale adeguata: **sempre**
- Presenza di elementi di sostegno in caso di forte pendenza: **non pertinente**
- Assenza di ostacoli che riducono la larghezza: **per la maggior parte**
- Assenza di ostacoli sporgenti: **sempre**
- Piano di calpestio adeguato: **sempre**
- Segnalazione passaggio percorso-zona carrabile: **mai**
- Segnalazione passaggio percorso-zona non pavimentata: **non pertinente**
- Illuminazione adeguata: **sempre**

Informazioni sull'Elemento Semplice Percorsi pedonali ID 206

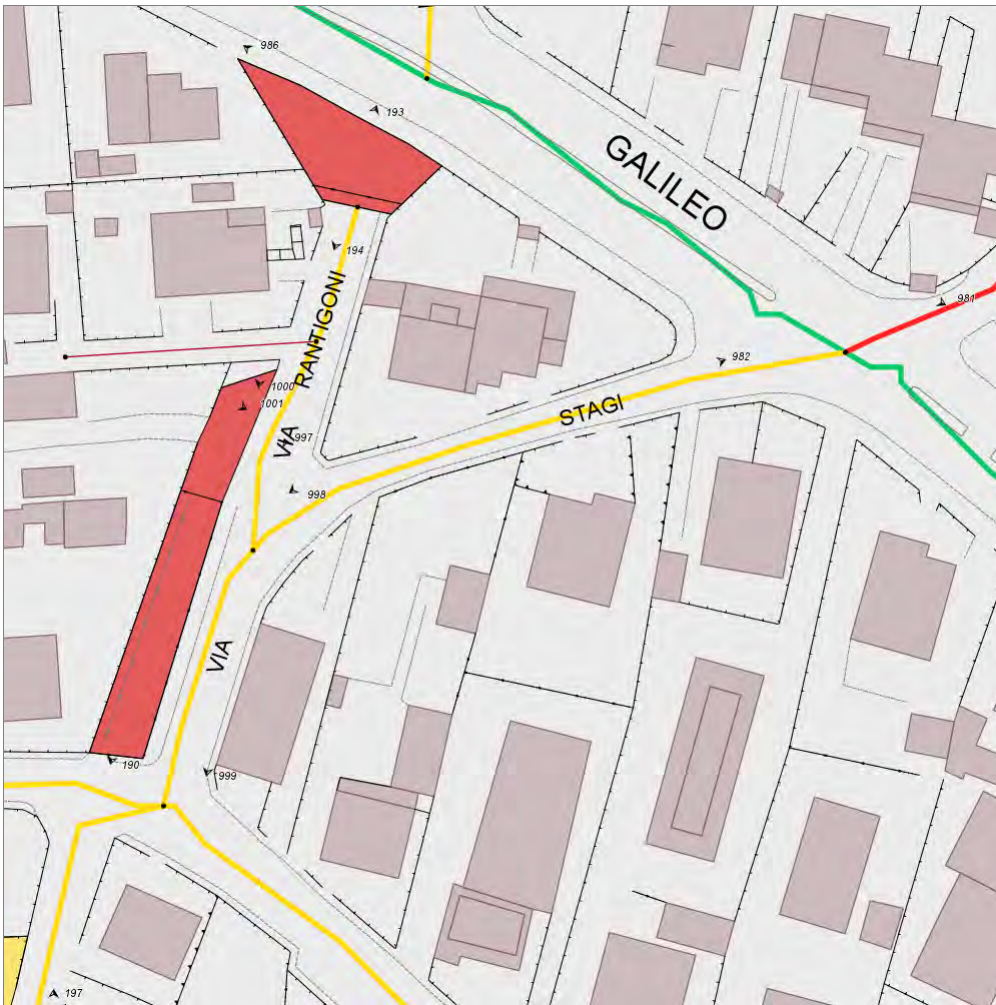
Informazioni

- Descrizione: **Marciapiede lato sud**
- Larghezza adeguata: **per la maggior parte**
- Possibilità di inversione di marcia: **a distanza eccessiva**
- Cambi di direzione in piano: **sempre**
- Assenza di variazioni di livello: **sempre**
- Evidenziazione cromatica dei raccordi di quota con rampa: **non pertinente**
- Pendenza longitudinale adeguata: **sempre**
- Pendenza trasversale adeguata: **sempre**
- Presenza di elementi di sostegno in caso di forte pendenza: **non pertinente**
- Assenza di ostacoli che riducono la larghezza: **per la maggior parte**
- Assenza di ostacoli sporgenti: **sempre**
- Piano di calpestio adeguato: **sempre**
- Segnalazione passaggio percorso-zona carrabile: **mai**
- Segnalazione passaggio percorso-zona non pavimentata: **non pertinente**
- Illuminazione adeguata: **sempre**

Report Elemento Complesso: Strade Urbane ID113

Elementi semplici associati:

- Percorsi pedonali ID **207**
- Percorsi pedonali ID **208**
- Attraversamenti pedonali ID **58**
- Parcheggi riservati ID **46**



Informazioni sull'Elemento Complesso Strade Urbane ID113

Informazioni generali

- Data del rilievo: **30/01/2012**
- Denominazione: **Via dello Stagi e via Rantigioni a sud del viale**
- Destinazione: **carrabile e pedonale**
- Frequenza d'uso: **media**

Valutazione complessiva

- Stato di manutenzione: **media**
- Fruibilità da parte di tutti in autonomia: **media**
- Comfort: **medio**
- Sicurezza: **media**

Valutazioni Aggregate

- Percorsi pedonali: **prestazioni sufficienti**
- Attraversamenti pedonali: **prestazioni sufficienti**
- Parcheggi riservati: **prestazioni insufficienti**

Fotografie

FOTO n° 982 (Strade Urbane ID 113)



FOTO n° 997 (Strade Urbane ID 113)



FOTO n° 998 (Strade Urbane ID 113)



Informazioni sull'Elemento Semplice Percorsi pedonali ID 207

Informazioni

- Descrizione: **Marciapiede lato est**
- Larghezza adeguata: **per la maggior parte**
- Possibilità di inversione di marcia: **inesistente**
- Cambi di direzione in piano: **sempre**
- Assenza di variazioni di livello: **sempre**
- Evidenziazione cromatica dei raccordi di quota con rampa: **non pertinente**
- Pendenza longitudinale adeguata: **sempre**
- Pendenza trasversale adeguata: **sempre**
- Presenza di elementi di sostegno in caso di forte pendenza: **non pertinente**
- Assenza di ostacoli che riducono la larghezza: **per la maggior parte**
- Assenza di ostacoli sporgenti: **sempre**
- Piano di calpestio adeguato: **sempre**
- Segnalazione passaggio percorso-zona carrabile: **mai**
- Segnalazione passaggio percorso-zona non pavimentata: **non pertinente**
- Illuminazione adeguata: **sempre**

Fotografie

FOTO n° 999 (Percorsi pedonali ID 207)



Informazioni sull'Elemento Semplice Percorsi pedonali ID 208

Informazioni

- Descrizione: **Marciapiede lato ovest**
- Larghezza adeguata: **per la maggior parte**
- Possibilità di inversione di marcia: **a distanza eccessiva**
- Cambi di direzione in piano: **sempre**
- Assenza di variazioni di livello: **sempre**
- Evidenziazione cromatica dei raccordi di quota con rampa: **non pertinente**
- Pendenza longitudinale adeguata: **sempre**
- Pendenza trasversale adeguata: **sempre**
- Presenza di elementi di sostegno in caso di forte pendenza: **non pertinente**
- Assenza di ostacoli che riducono la larghezza: **per la maggior parte**
- Assenza di ostacoli sporgenti: **sempre**
- Piano di calpestio adeguato: **sempre**
- Segnalazione passaggio percorso-zona carrabile: **mai**
- Segnalazione passaggio percorso-zona non pavimentata: **sempre**
- Illuminazione adeguata: **sempre**

Fotografie

FOTO n° 1000 (Percorsi pedonali ID 208)



FOTO n° 1001 (Percorsi pedonali ID 208)



Informazioni sull'Elemento Semplice Attraversamenti pedonali ID 58

Informazioni

- Ubicazione adeguata (rispetto agli incroci): **no**
- Assenza di ostacoli visivi: **si**
- Visibilità delle strisce: **buona**
- Visibilità dell'attraversamento a non vedenti o ipovedenti: **parziale**
- Larghezza adeguata: **si**
- Lunghezza adeguata: **si**
- Pendenza adeguata: **si**
- Attraversamento ortogonale ai marciapiedi: **no**
- Dislivello adeguato: **si**
- Larghezza residua marciapiede in corrispondenza dell'eventuale rampa: **si**
- Illuminazione adeguata: **no**

Fotografie

FOTO n° 983 (Attraversamenti pedonali ID 58)



Informazioni sull'Elemento Semplice Parcheggi riservati ID 46

Informazioni

- Segnaletica adeguata: **solo segnaletica verticale**
- Pavimentazione adeguata: **si**
- Contiguità a percorso pedonale: **si**
- Dislivello con percorso pedonale adeguato: **no**
- Larghezza/lunghezza adeguata: **si**
- Luogo di manovra sicuro: **no**
- Luogo di manovra senza dislivello: **si**

Fotografie

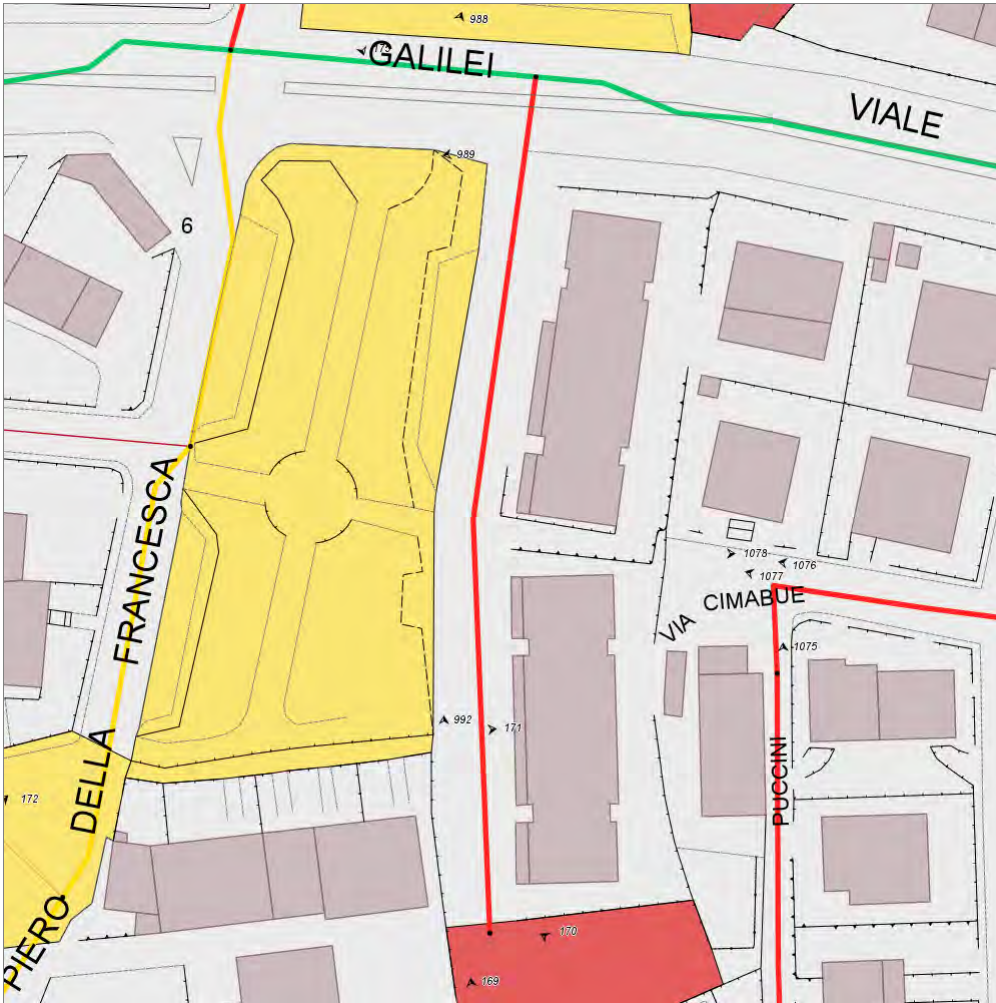
FOTO n° 1002 (Parcheggi riservati ID 46)



Report Elemento Complesso: Strade Urbane ID114

Elementi semplici associati:

- Percorsi pedonali ID **209**
- Percorsi pedonali ID **210**
- Attraversamenti pedonali ID **60**



Informazioni sull'Elemento Complesso Strade Urbane ID114

Informazioni generali

- Data del rilievo: **30/01/2012**
- Denominazione: **Via della Filanda**
- Destinazione: **carrabile e pedonale**
- Frequenza d'uso: **media**

Valutazione complessiva

- Stato di manutenzione: **media**
- Fruibilità da parte di tutti in autonomia: **bassa**
- Comfort: **medio**
- Sicurezza: **media**

Valutazioni Aggregate

- Percorsi pedonali: **prestazioni sufficienti**

Informazioni sull'Elemento Semplice Percorsi pedonali ID 209

Informazioni

- Descrizione: **Marciapiede lato est**
- Larghezza adeguata: **sempre**
- Possibilità di inversione di marcia: **a distanza ragionevole**
- Cambi di direzione in piano: **per la maggior parte**
- Assenza di variazioni di livello: **per la maggior parte**
- Evidenziazione cromatica dei raccordi di quota con rampa: **mai**
- Pendenza longitudinale adeguata: **per la maggior parte**
- Pendenza trasversale adeguata: **sempre**
- Presenza di elementi di sostegno in caso di forte pendenza: **non pertinente**
- Assenza di ostacoli che riducono la larghezza: **sempre**
- Assenza di ostacoli sporgenti: **sempre**
- Piano di calpestio adeguato: **sempre**
- Segnalazione passaggio percorso-zona carrabile: **mai**
- Segnalazione passaggio percorso-zona non pavimentata: **non pertinente**
- Illuminazione adeguata: **sempre**

Informazioni sull'Elemento Semplice Percorsi pedonali ID 210

Informazioni

- Descrizione: **Marciapiede lato ovest**
- Larghezza adeguata: **sempre**
- Possibilità di inversione di marcia: **a distanza ragionevole**
- Cambi di direzione in piano: **sempre**
- Assenza di variazioni di livello: **per la maggior parte**
- Evidenziazione cromatica dei raccordi di quota con rampa: **mai**
- Pendenza longitudinale adeguata: **per la maggior parte**
- Pendenza trasversale adeguata: **sempre**
- Presenza di elementi di sostegno in caso di forte pendenza: **non pertinente**
- Assenza di ostacoli che riducono la larghezza: **sempre**
- Assenza di ostacoli sporgenti: **sempre**
- Piano di calpestio adeguato: **per la maggior parte**
- Segnalazione passaggio percorso-zona carrabile: **mai**
- Segnalazione passaggio percorso-zona non pavimentata: **sempre**
- Illuminazione adeguata: **sempre**

Fotografie

FOTO n° 992 (Percorsi pedonali ID 210)



Informazioni sull'Elemento Semplice Attraversamenti pedonali ID 60

Informazioni

- Ubicazione adeguata (rispetto agli incroci): **si**
- Assenza di ostacoli visivi: **si**
- Visibilità delle strisce: **buona**
- Visibilità dell'attraversamento a non vedenti o ipovedenti: **assenti**
- Larghezza adeguata: **si**
- Lunghezza adeguata: **si**
- Pendenza adeguata: **si**
- Attraversamento ortogonale ai marciapiedi: **si**
- Dislivello adeguato: **no**

Fotografie

FOTO n° 991 (Attraversamenti pedonali ID 60)

