

Report Elemento Complesso: Strade Urbane ID31

Elementi semplici associati:

- Percorsi pedonali ID **107**



Informazioni sull'Elemento Complesso Strade Urbane ID31

Informazioni generali

- Data del rilievo: **12/03/2012**
- Denominazione: **Percorso pedonale di collegamento tra via del Varco e via Lazio**
- Destinazione: **solo pedonale**
- Frequenza d'uso: **media**

Valutazione complessiva

- Stato di manutenzione: **buona**
- Fruibilità da parte di tutti in autonomia: **alta**
- Comfort: **medio**
- Sicurezza: **media**

Valutazioni Aggregate

- Percorsi pedonali: **prestazioni sufficienti**

Informazioni sull'Elemento Semplice Percorsi pedonali ID 107

Informazioni

- Larghezza adeguata: **sempre**
- Possibilità di inversione di marcia: **secondo norma**
- Cambi di direzione in piano: **sempre**
- Assenza di variazioni di livello: **sempre**
- Evidenziazione cromatica dei raccordi di quota con rampa: **non pertinente**
- Pendenza longitudinale adeguata: **sempre**
- Pendenza trasversale adeguata: **sempre**
- Presenza di elementi di sostegno in caso di forte pendenza: **non pertinente**
- Assenza di ostacoli che riducono la larghezza: **sempre**
- Assenza di ostacoli sporgenti: **sempre**
- Piano di calpestio adeguato: **sempre**
- Segnalazione passaggio percorso-zona carrabile: **mai**
- Segnalazione passaggio percorso-zona non pavimentata: **sempre**
- Illuminazione adeguata: **solo in alcuni tratti**

Fotografie

FOTO n° 687 (Percorsi pedonali ID 107)



Report Elemento Complesso: Strade Urbane ID32

Elementi semplici associati:

- Percorsi pedonali ID **113**



Informazioni sull'Elemento Complesso Strade Urbane ID32

Informazioni generali

- Data del rilievo: **12/03/2012**
- Denominazione: **Percorso di collegamento tra via Monamea e il giardino**
- Destinazione: **solo pedonale**
- Frequenza d'uso: **media**

Valutazione complessiva

- Stato di manutenzione: **media**
- Fruibilità da parte di tutti in autonomia: **alta**
- Comfort: **medio**
- Sicurezza: **media**

Valutazioni Aggregate

- Percorsi pedonali: **prestazioni sufficienti**

Informazioni sull'Elemento Semplice Percorsi pedonali ID 113

Informazioni

- Larghezza adeguata: **sempre**
- Possibilità di inversione di marcia: **secondo norma**
- Cambi di direzione in piano: **sempre**
- Assenza di variazioni di livello: **sempre**
- Evidenziazione cromatica dei raccordi di quota con rampa: **non pertinente**
- Pendenza longitudinale adeguata: **sempre**
- Pendenza trasversale adeguata: **sempre**
- Presenza di elementi di sostegno in caso di forte pendenza: **non pertinente**
- Assenza di ostacoli che riducono la larghezza: **sempre**
- Assenza di ostacoli sporgenti: **sempre**
- Piano di calpestio adeguato: **sempre**
- Segnalazione passaggio percorso-zona carrabile: **mai**
- Segnalazione passaggio percorso-zona non pavimentata: **non pertinente**
- Illuminazione adeguata: **per la maggior parte**

Fotografie

FOTO n° 708 (Percorsi pedonali ID 113)



FOTO n° 709 (Percorsi pedonali ID 113)



Report Elemento Complesso: Strade Urbane ID33

Elementi semplici associati:



Informazioni sull'Elemento Complesso Strade Urbane ID33

Informazioni generali

- Data del rilievo: **12/03/2012**
- Denominazione: **Viale Marconi da via Poggio Bonetti in direzione Arezzo**
- Destinazione: **carrabile e pedonale**
- Frequenza d'uso: **alta**

Valutazione complessiva

- Stato di manutenzione: **media**
- Fruibilità da parte di tutti in autonomia: **bassa**
- Comfort: **basso**
- Sicurezza: **bassa**

Valutazioni Aggregate

- Mancanza di Percorsi pedonali

Fotografie

FOTO n° 716 (Strade Urbane ID 33)



FOTO n° 717 (Strade Urbane ID 33)



Report Elemento Complesso: Strade Urbane ID34

Elementi semplici associati:

- Percorsi pedonali ID **116**
- Percorsi pedonali ID **117**
- Attraversamenti pedonali ID **24**



Informazioni sull'Elemento Complesso Strade Urbane ID34

Informazioni generali

- Data del rilievo: **12/03/2012**
- Denominazione: **Viale Marconi da via del Borricino a via Poggio Bonetti**
- Destinazione: **carrabile e pedonale**
- Frequenza d'uso: **alta**

Valutazione complessiva

- Stato di manutenzione: **media**
- Fruibilità da parte di tutti in autonomia: **bassa**
- Comfort: **medio**
- Sicurezza: **media**

Valutazioni Aggregate

- Percorsi pedonali: **prestazioni gravemente insufficienti**

Fotografie

FOTO n° 718 (Strade Urbane ID 34)



FOTO n° 719 (Strade Urbane ID 34)



FOTO n° 720 (Strade Urbane ID 34)



FOTO n° 721 (Strade Urbane ID 34)



FOTO n° 722 (Strade Urbane ID 34)



Informazioni sull'Elemento Semplice Percorsi pedonali ID 116

Informazioni

- Descrizione: **Marciapiede lato sud**
- Larghezza adeguata: **solo in alcuni tratti**
- Possibilità di inversione di marcia: **a distanza eccessiva**
- Cambi di direzione in piano: **sempre**
- Assenza di variazioni di livello: **per la maggior parte**
- Evidenziazione cromatica dei raccordi di quota con rampa: **non pertinente**
- Pendenza longitudinale adeguata: **sempre**
- Pendenza trasversale adeguata: **sempre**
- Presenza di elementi di sostegno in caso di forte pendenza: **non pertinente**
- Assenza di ostacoli che riducono la larghezza: **per pochi tratti**
- Assenza di ostacoli sporgenti: **sempre**
- Piano di calpestio adeguato: **solo in alcuni tratti**
- Segnalazione passaggio percorso-zona carrabile: **mai**
- Segnalazione passaggio percorso-zona non pavimentata: **non pertinente**
- Illuminazione adeguata: **sempre**

Informazioni sull'Elemento Semplice Percorsi pedonali ID 117

Informazioni

- Descrizione: **Marciapiede lato nord**
- Larghezza adeguata: **solo in alcuni tratti**
- Possibilità di inversione di marcia: **a distanza eccessiva**
- Cambi di direzione in piano: **sempre**
- Assenza di variazioni di livello: **per pochi tratti**
- Evidenziazione cromatica dei raccordi di quota con rampa: **non pertinente**
- Pendenza longitudinale adeguata: **sempre**
- Pendenza trasversale adeguata: **sempre**
- Presenza di elementi di sostegno in caso di forte pendenza: **non pertinente**
- Assenza di ostacoli che riducono la larghezza: **per pochi tratti**
- Assenza di ostacoli sporgenti: **sempre**
- Piano di calpestio adeguato: **solo in alcuni tratti**
- Segnalazione passaggio percorso-zona carrabile: **mai**
- Segnalazione passaggio percorso-zona non pavimentata: **non pertinente**
- Illuminazione adeguata: **sempre**

Informazioni sull'Elemento Semplice Attraversamenti pedonali ID 24

Informazioni

- Ubicazione adeguata (rispetto agli incroci): **si**
- Assenza di ostacoli visivi: **si**
- Visibilità delle strisce: **buona**
- Visibilità dell'attraversamento a non vedenti o ipovedenti: **parziale**
- Larghezza adeguata: **si**
- Lunghezza adeguata: **si**
- Pendenza adeguata: **si**
- Attraversamento ortogonale ai marciapiedi: **si**
- Dislivello adeguato: **no**
- Larghezza residua marciapiede in corrispondenza dell'eventuale rampa: **si**
- Illuminazione adeguata: **si**

Fotografie

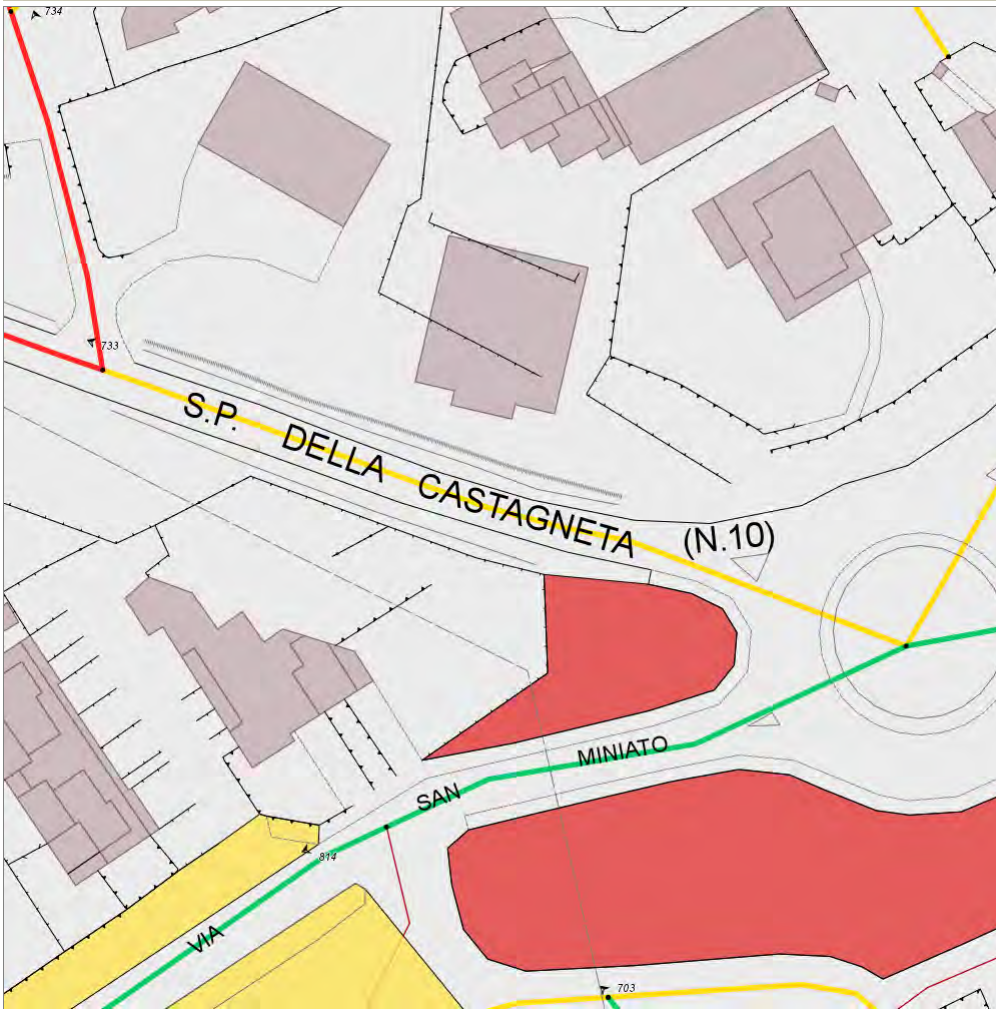
FOTO n° 723 (Attraversamenti pedonali ID 24)



Report Elemento Complesso: Strade Urbane ID35

Elementi semplici associati:

- Percorsi pedonali ID **118**



Informazioni sull'Elemento Complesso Strade Urbane ID35

Informazioni generali

- Data del rilievo: **12/03/2012**
- Denominazione: **S.P. Castagneta da via di Casalivo alla rotatoria**
- Destinazione: **carrabile e pedonale**
- Frequenza d'uso: **alta**

Valutazione complessiva

- Stato di manutenzione: **buona**
- Fruibilità da parte di tutti in autonomia: **media**
- Comfort: **medio**
- Sicurezza: **alta**

Valutazioni Aggregate

- Percorsi pedonali: **prestazioni sufficienti**

Informazioni sull'Elemento Semplice Percorsi pedonali ID 118

Informazioni

- Descrizione: **Marciapiede lato nord**
- Larghezza adeguata: **sempre**
- Possibilità di inversione di marcia: **secondo norma**
- Cambi di direzione in piano: **sempre**
- Assenza di variazioni di livello: **sempre**
- Evidenziazione cromatica dei raccordi di quota con rampa: **mai**
- Pendenza longitudinale adeguata: **sempre**
- Pendenza trasversale adeguata: **sempre**
- Presenza di elementi di sostegno in caso di forte pendenza: **non pertinente**
- Assenza di ostacoli che riducono la larghezza: **sempre**
- Assenza di ostacoli sporgenti: **sempre**
- Piano di calpestio adeguato: **sempre**
- Segnalazione passaggio percorso-zona carrabile: **per la maggior parte**
- Segnalazione passaggio percorso-zona non pavimentata: **non pertinente**
- Illuminazione adeguata: **solo in alcuni tratti**

Fotografie

FOTO n° 733 (Percorsi pedonali ID 118)



Report Elemento Complesso: Strade Urbane ID36

Elementi semplici associati:



Informazioni sull'Elemento Complesso Strade Urbane ID36

Informazioni generali

- Denominazione: **via di Casalivo**
- Destinazione: **carrabile e pedonale**
- Frequenza d'uso: **media**

Valutazione complessiva

- Stato di manutenzione: **media**
- Fruibilità da parte di tutti in autonomia: **bassa**
- Comfort: **basso**
- Sicurezza: **bassa**

Valutazioni Aggregate

- Mancanza di Percorsi pedonali

Fotografie

FOTO n° 734 (Strade Urbane ID 36)



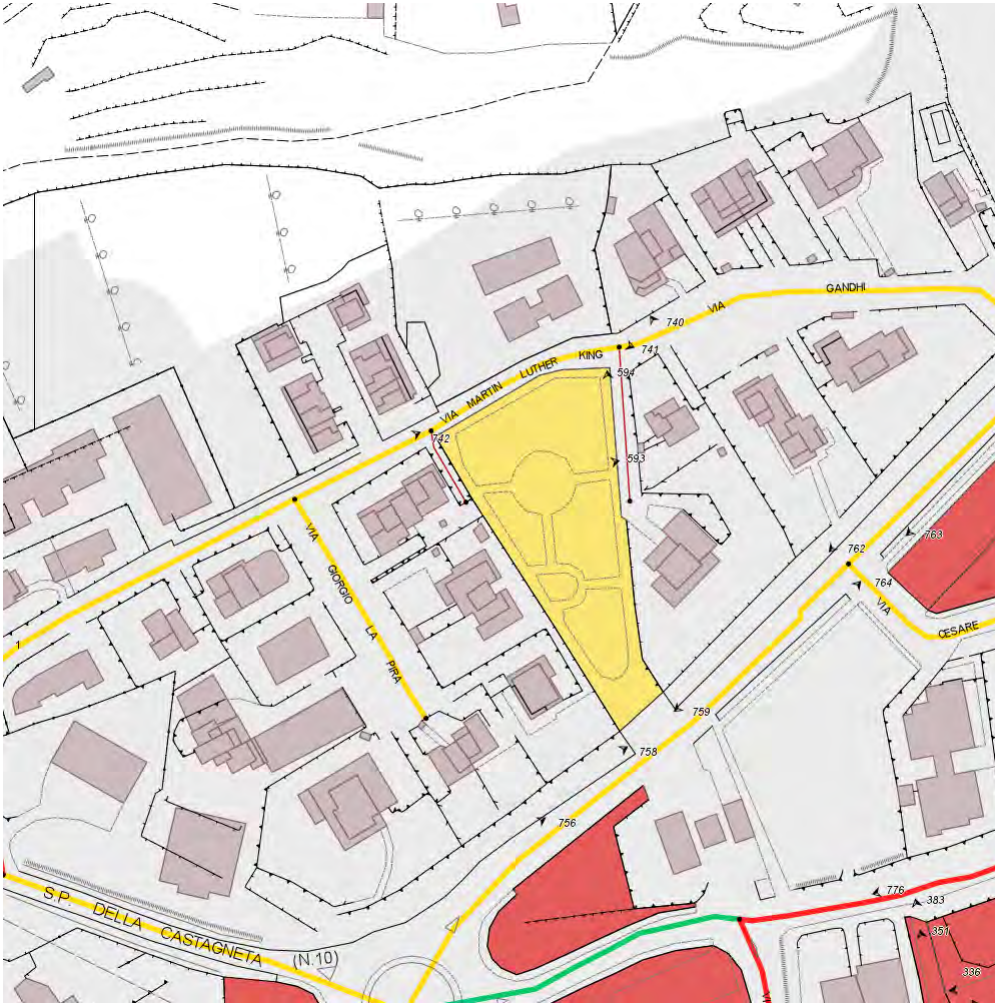
FOTO n° 735 (Strade Urbane ID 36)



Report Elemento Complesso: Strade Urbane ID37

Elementi semplici associati:

- Percorsi pedonali ID **119**
- Percorsi pedonali ID **120**
- Parcheggi riservati ID **29**



Informazioni sull'Elemento Complesso Strade Urbane ID37

Informazioni generali

- Data del rilievo: **12/03/2012**
- Denominazione: **via La Pira, Martin Luther King, Gandhi**
- Destinazione: **carrabile e pedonale**
- Frequenza d'uso: **media**

Valutazione complessiva

- Stato di manutenzione: **media**
- Fruibilità da parte di tutti in autonomia: **media**
- Comfort: **medio**
- Sicurezza: **media**

Valutazioni Aggregate

- Percorsi pedonali: **prestazioni sufficienti**
- Parcheggi riservati: **prestazioni insufficienti**

Fotografie

FOTO n° 736 (Strade Urbane ID 37)



FOTO n° 738 (Strade Urbane ID 37)



FOTO n° 742 (Strade Urbane ID 37)



Informazioni sull'Elemento Semplice Percorsi pedonali ID 119

Informazioni

- Descrizione: **Marciapiede lato nord**
- Larghezza adeguata: **solo in alcuni tratti**
- Possibilità di inversione di marcia: **inesistente**
- Cambi di direzione in piano: **sempre**
- Assenza di variazioni di livello: **per la maggior parte**
- Evidenziazione cromatica dei raccordi di quota con rampa: **mai**
- Pendenza longitudinale adeguata: **sempre**
- Pendenza trasversale adeguata: **sempre**
- Presenza di elementi di sostegno in caso di forte pendenza: **non pertinente**
- Assenza di ostacoli che riducono la larghezza: **per la maggior parte**
- Assenza di ostacoli sporgenti: **sempre**
- Piano di calpestio adeguato: **sempre**
- Segnalazione passaggio percorso-zona carrabile: **mai**
- Segnalazione passaggio percorso-zona non pavimentata: **non pertinente**
- Illuminazione adeguata: **sempre**

Fotografie

FOTO n° 741 (Percorsi pedonali ID 119)



Informazioni sull'Elemento Semplice Percorsi pedonali ID 120

Informazioni

- Descrizione: **Marciapiede lato sud**
- Larghezza adeguata: **solo in alcuni tratti**
- Possibilità di inversione di marcia: **inesistente**
- Cambi di direzione in piano: **sempre**
- Assenza di variazioni di livello: **per la maggior parte**
- Evidenziazione cromatica dei raccordi di quota con rampa: **mai**
- Pendenza longitudinale adeguata: **sempre**
- Pendenza trasversale adeguata: **sempre**
- Presenza di elementi di sostegno in caso di forte pendenza: **non pertinente**
- Assenza di ostacoli che riducono la larghezza: **per la maggior parte**
- Assenza di ostacoli sporgenti: **sempre**
- Piano di calpestio adeguato: **sempre**
- Segnalazione passaggio percorso-zona carrabile: **mai**
- Segnalazione passaggio percorso-zona non pavimentata: **non pertinente**
- Illuminazione adeguata: **sempre**

Fotografie

FOTO n° 740 (Percorsi pedonali ID 120)



Informazioni sull'Elemento Semplice Parcheggi riservati ID 29

Informazioni

- Segnaletica adeguata: **no**
- Pavimentazione adeguata: **si**
- Contiguità a percorso pedonale: **si**
- Dislivello con percorso pedonale adeguato: **no**
- Larghezza/lunghezza adeguata: **si**
- Luogo di manovra sicuro: **si**
- Luogo di manovra senza dislivello: **si**

Fotografie

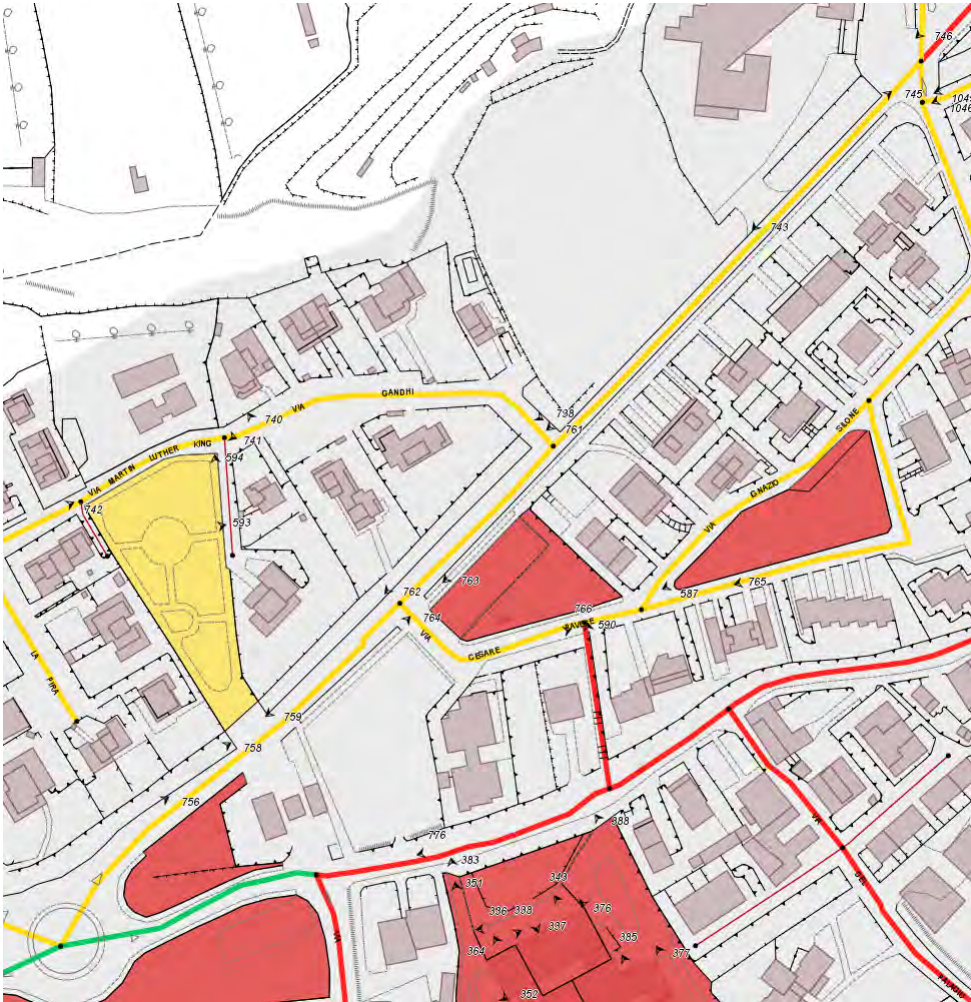
FOTO n° 739 (Parcheggi riservati ID 29)



Report Elemento Complesso: Strade Urbane ID38

Elementi semplici associati:

- Percorsi pedonali ID **121**
- Percorsi pedonali ID **122**
- Attraversamenti pedonali ID **27**
- Attraversamenti pedonali ID **28**
- Fermate del trasporto pubblico ID **3**



Informazioni sull'Elemento Complesso Strade Urbane ID38

Informazioni generali

- Data del rilievo: **30/01/2012**
- Denominazione: **Viale De Gasperi dalla rotonda a via delle Case nuove**
- Destinazione: **carrabile e pedonale**
- Frequenza d'uso: **alta**

Valutazione complessiva

- Stato di manutenzione: **media**
- Fruibilità da parte di tutti in autonomia: **media**
- Comfort: **medio**
- Sicurezza: **media**

Valutazioni Aggregate

- Percorsi pedonali: **prestazioni sufficienti**
- Attraversamenti pedonali: **prestazioni sufficienti**
- Fermate del trasporto pubblico: **prestazioni sufficienti**

Informazioni sull'Elemento Semplice Percorsi pedonali ID 121

Informazioni

- Descrizione: **Marciapiede lato ovest**
- Larghezza adeguata: **per la maggior parte**
- Possibilità di inversione di marcia: **secondo norma**
- Cambi di direzione in piano: **sempre**
- Assenza di variazioni di livello: **per la maggior parte**
- Evidenziazione cromatica dei raccordi di quota con rampa: **mai**
- Pendenza longitudinale adeguata: **sempre**
- Pendenza trasversale adeguata: **sempre**
- Presenza di elementi di sostegno in caso di forte pendenza: **non pertinente**
- Assenza di ostacoli che riducono la larghezza: **sempre**
- Assenza di ostacoli sporgenti: **sempre**
- Piano di calpestio adeguato: **sempre**
- Segnalazione passaggio percorso-zona carrabile: **per la maggior parte**
- Segnalazione passaggio percorso-zona non pavimentata: **sempre**
- Illuminazione adeguata: **sempre**

Fotografie

FOTO n° 743 (Percorsi pedonali ID 121)



FOTO n° 745 (Percorsi pedonali ID 121)



FOTO n° 756 (Percorsi pedonali ID 121)



FOTO n° 758 (Percorsi pedonali ID 121)



FOTO n° 759 (Percorsi pedonali ID 121)



FOTO n° 761 (Percorsi pedonali ID 121)



FOTO n° 762 (Percorsi pedonali ID 121)



Informazioni sull'Elemento Semplice Percorsi pedonali ID 122

Informazioni

- Descrizione: **Marciapiede lato est**
- Larghezza adeguata: **sempre**
- Possibilità di inversione di marcia: **secondo norma**
- Cambi di direzione in piano: **sempre**
- Assenza di variazioni di livello: **per la maggior parte**
- Evidenziazione cromatica dei raccordi di quota con rampa: **mai**
- Pendenza longitudinale adeguata: **sempre**
- Pendenza trasversale adeguata: **sempre**
- Presenza di elementi di sostegno in caso di forte pendenza: **non pertinente**
- Assenza di ostacoli che riducono la larghezza: **per la maggior parte**
- Assenza di ostacoli sporgenti: **sempre**
- Piano di calpestio adeguato: **sempre**
- Segnalazione passaggio percorso-zona carrabile: **sempre**
- Segnalazione passaggio percorso-zona non pavimentata: **non pertinente**
- Illuminazione adeguata: **sempre**

Fotografie

FOTO n° 763 (Percorsi pedonali ID 122)



FOTO n° 764 (Percorsi pedonali ID 122)



Informazioni sull'Elemento Semplice Attraversamenti pedonali ID 27

Informazioni

- Ubicazione adeguata (rispetto agli incroci): **si**
 - Assenza di ostacoli visivi: **si**
 - Visibilità delle strisce: **buona**
 - Visibilità dell'attraversamento a non vedenti o ipovedenti: **parziale**
 - Larghezza adeguata: **si**
 - Lunghezza adeguata: **si**
 - Pendenza adeguata: **si**
 - Attraversamento ortogonale ai marciapiedi: **si**
 - Dislivello adeguato: **si**
- Illuminazione adeguata: **si**

Informazioni sull'Elemento Semplice Attraversamenti pedonali ID 28

Informazioni

- Ubicazione adeguata (rispetto agli incroci): **si**
 - Assenza di ostacoli visivi: **no**
 - Visibilità delle strisce: **scarsa**
 - Visibilità dell'attraversamento a non vedenti o ipovedenti: **parziale**
 - Larghezza adeguata: **si**
 - Lunghezza adeguata: **si**
 - Pendenza adeguata: **si**
 - Attraversamento ortogonale ai marciapiedi: **si**
 - Dislivello adeguato: **no**
- Illuminazione adeguata: **si**

Fotografie

FOTO n° 757 (Attraversamenti pedonali ID 28)



FOTO n° 760 (Attraversamenti pedonali ID 28)



Informazioni sull'Elemento Semplice Fermate del trasporto pubblico ID 3

Informazioni

- Pensiline: **presenti**
- Panchine: **carenti**
- Individuabilità adeguata: **si**
- Informazioni adeguate: **no**

Fotografie

FOTO n° 744 (Fermate del trasporto pubblico ID 3)



Report Elemento Complesso: Strade Urbane ID39

Elementi semplici associati:

- Percorsi pedonali ID **123**
- Percorsi pedonali ID **124**
- Attraversamenti pedonali ID **26**
- Parcheggi riservati ID **31**



Informazioni sull'Elemento Complesso Strade Urbane ID39

Informazioni generali

- Data del rilievo: **30/01/2012**
- Denominazione: **Via delle Case nuove a sud del viale**
- Destinazione: **carrabile e pedonale**
- Frequenza d'uso: **alta**

Valutazione complessiva

- Stato di manutenzione: **media**
- Fruibilità da parte di tutti in autonomia: **media**
- Comfort: **medio**
- Sicurezza: **media**

Valutazioni Aggregate

- Percorsi pedonali: **prestazioni sufficienti**
- Attraversamenti pedonali: **prestazioni insufficienti**
- Parcheggi riservati: **prestazioni insufficienti**

Fotografie

FOTO n° 769 (Strade Urbane ID 39)



FOTO n° 770 (Strade Urbane ID 39)



Informazioni sull'Elemento Semplice Percorsi pedonali ID 123

Informazioni

- Descrizione: **Marciapiede lato ovest**
- Larghezza adeguata: **per la maggior parte**
- Possibilità di inversione di marcia: **a distanza eccessiva**
- Cambi di direzione in piano: **sempre**
- Assenza di variazioni di livello: **per la maggior parte**
- Evidenziazione cromatica dei raccordi di quota con rampa: **mai**
- Pendenza longitudinale adeguata: **sempre**
- Pendenza trasversale adeguata: **sempre**
- Presenza di elementi di sostegno in caso di forte pendenza: **non pertinente**
- Assenza di ostacoli che riducono la larghezza: **per la maggior parte**
- Assenza di ostacoli sporgenti: **sempre**
- Piano di calpestio adeguato: **sempre**
- Segnalazione passaggio percorso-zona carrabile: **mai**
- Segnalazione passaggio percorso-zona non pavimentata: **non pertinente**
- Illuminazione adeguata: **sempre**

Fotografie

FOTO n° 768 (Percorsi pedonali ID 123)



Informazioni sull'Elemento Semplice Percorsi pedonali ID 124

Informazioni

- Descrizione: **Marciapiede lato est**
- Larghezza adeguata: **per la maggior parte**
- Possibilità di inversione di marcia: **a distanza eccessiva**
- Cambi di direzione in piano: **sempre**
- Assenza di variazioni di livello: **per la maggior parte**
- Evidenziazione cromatica dei raccordi di quota con rampa: **mai**
- Pendenza longitudinale adeguata: **sempre**
- Pendenza trasversale adeguata: **sempre**
- Presenza di elementi di sostegno in caso di forte pendenza: **non pertinente**
- Assenza di ostacoli che riducono la larghezza: **per la maggior parte**
- Assenza di ostacoli sporgenti: **sempre**
- Piano di calpestio adeguato: **sempre**
- Segnalazione passaggio percorso-zona carrabile: **mai**
- Segnalazione passaggio percorso-zona non pavimentata: **non pertinente**
- Illuminazione adeguata: **sempre**

Informazioni sull'Elemento Semplice Attraversamenti pedonali ID 26

Informazioni

- Ubicazione adeguata (rispetto agli incroci): **no**
- Assenza di ostacoli visivi: **si**
- Visibilità delle strisce: **buona**
- Visibilità dell'attraversamento a non vedenti o ipovedenti: **parziale**
- Larghezza adeguata: **si**
- Lunghezza adeguata: **no**
- Pendenza adeguata: **si**
- Attraversamento ortogonale ai marciapiedi: **si**
- Dislivello adeguato: **si**
- Larghezza residua marciapiede in corrispondenza dell'eventuale rampa: **no**
- Delimitazione adeguata (incroci): **no**
- Illuminazione adeguata: **no**
- Impianto semaforico presente: **si**
- Impianto semaforico - Tempo di attraversamento adeguato: **no**
- Impianto semaforico - Segnalazione acustica adeguata: **no**
- Impianto semaforico - Dispositivo di chiamata adeguato: **si**

Fotografie

FOTO n° 754 (Attraversamenti pedonali ID 26)



FOTO n° 755 (Attraversamenti pedonali ID 26)



Informazioni sull'Elemento Semplice Parcheggi riservati ID 31

Informazioni

- Segnaletica adeguata: **si**
- Pavimentazione adeguata: **si**
- Contiguità a percorso pedonale: **si**
- Dislivello con percorso pedonale adeguato: **no**
- Larghezza/lunghezza adeguata: **si**
- Luogo di manovra sicuro: **si**
- Luogo di manovra senza dislivello: **si**

Fotografie

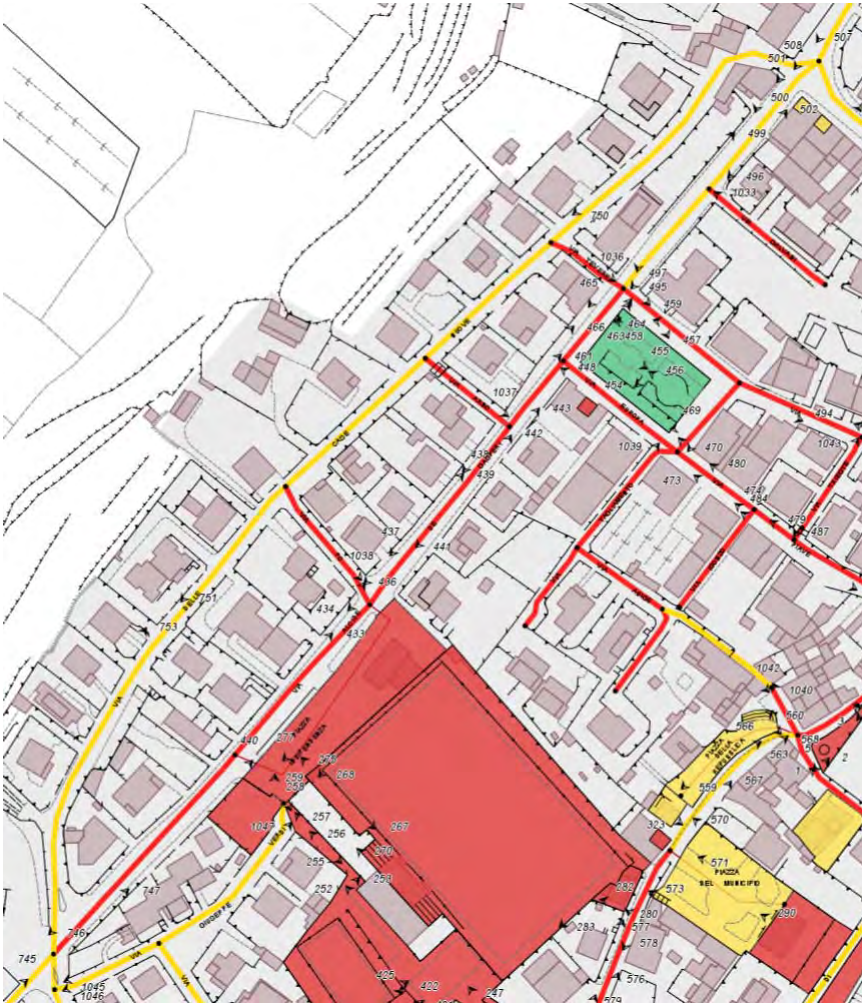
FOTO n° 767 (Parcheggi riservati ID 31)



Report Elemento Complesso: Strade Urbane ID40

Elementi semplici associati:

- Percorsi pedonali ID **125**
- Percorsi pedonali ID **126**
- Parcheggi riservati ID **30**



Informazioni sull'Elemento Complesso Strade Urbane ID40

Informazioni generali

- Data del rilievo: **30/01/2012**
- Denominazione: **Via delle Case nuove**
- Destinazione: **carrabile e pedonale**
- Frequenza d'uso: **media**

Valutazione complessiva

- Stato di manutenzione: **media**
- Fruibilità da parte di tutti in autonomia: **media**
- Comfort: **medio**
- Sicurezza: **media**

Valutazioni Aggregate

- Percorsi pedonali: **prestazioni insufficienti**
- Parcheggi riservati: **prestazioni insufficienti**

Fotografie

FOTO n° 750 (Strade Urbane ID 40)



FOTO n° 751 (Strade Urbane ID 40)



Informazioni sull'Elemento Semplice Percorsi pedonali ID 125

Informazioni

- Descrizione: **Marciapiede lato est**
- Larghezza adeguata: **per la maggior parte**
- Possibilità di inversione di marcia: **inesistente**
- Cambi di direzione in piano: **sempre**
- Assenza di variazioni di livello: **per la maggior parte**
- Evidenziazione cromatica dei raccordi di quota con rampa: **mai**
- Pendenza longitudinale adeguata: **sempre**
- Pendenza trasversale adeguata: **sempre**
- Presenza di elementi di sostegno in caso di forte pendenza: **non pertinente**
- Assenza di ostacoli che riducono la larghezza: **per la maggior parte**
- Assenza di ostacoli sporgenti: **sempre**
- Piano di calpestio adeguato: **per la maggior parte**
- Segnalazione passaggio percorso-zona carrabile: **mai**
- Segnalazione passaggio percorso-zona non pavimentata: **non pertinente**
- Illuminazione adeguata: **per la maggior parte**

Informazioni sull'Elemento Semplice Percorsi pedonali ID 126

Informazioni

- Descrizione: **Marciapiede lato ovest**
- Larghezza adeguata: **per la maggior parte**
- Possibilità di inversione di marcia: **inesistente**
- Cambi di direzione in piano: **sempre**
- Assenza di variazioni di livello: **per la maggior parte**
- Evidenziazione cromatica dei raccordi di quota con rampa: **mai**
- Pendenza longitudinale adeguata: **sempre**
- Pendenza trasversale adeguata: **sempre**
- Presenza di elementi di sostegno in caso di forte pendenza: **non pertinente**
- Assenza di ostacoli che riducono la larghezza: **per la maggior parte**
- Assenza di ostacoli sporgenti: **sempre**
- Piano di calpestio adeguato: **per la maggior parte**
- Segnalazione passaggio percorso-zona carrabile: **mai**
- Segnalazione passaggio percorso-zona non pavimentata: **non pertinente**
- Illuminazione adeguata: **per la maggior parte**

Fotografie

FOTO n° 753 (Percorsi pedonali ID 126)



Informazioni sull'Elemento Semplice Parcheggi riservati ID 30

Informazioni

- Segnaletica adeguata: **si**
- Pavimentazione adeguata: **si**
- Contiguità a percorso pedonale: **no**
- Larghezza/lunghezza adeguata: **no**
- Luogo di manovra sicuro: **no**
- Luogo di manovra senza dislivello: **si**

Fotografie

FOTO n° 752 (Parcheggi riservati ID 30)



Report Elemento Complesso: Strade Urbane ID41

Elementi semplici associati:

- Percorsi pedonali ID **127**



Informazioni sull'Elemento Complesso Strade Urbane ID41

Informazioni generali

- Data del rilievo: **30/01/2012**
- Denominazione: **Via Silone, via Pavese, parte centrale**
- Destinazione: **carrabile e pedonale**
- Frequenza d'uso: **media**

Valutazione complessiva

- Stato di manutenzione: **media**
- Fruibilità da parte di tutti in autonomia: **media**
- Comfort: **medio**
- Sicurezza: **media**

Valutazioni Aggregate

- Percorsi pedonali: **prestazioni sufficienti**

Fotografie

FOTO n° 765 (Strade Urbane ID 41)



Informazioni sull'Elemento Semplice Percorsi pedonali ID 127

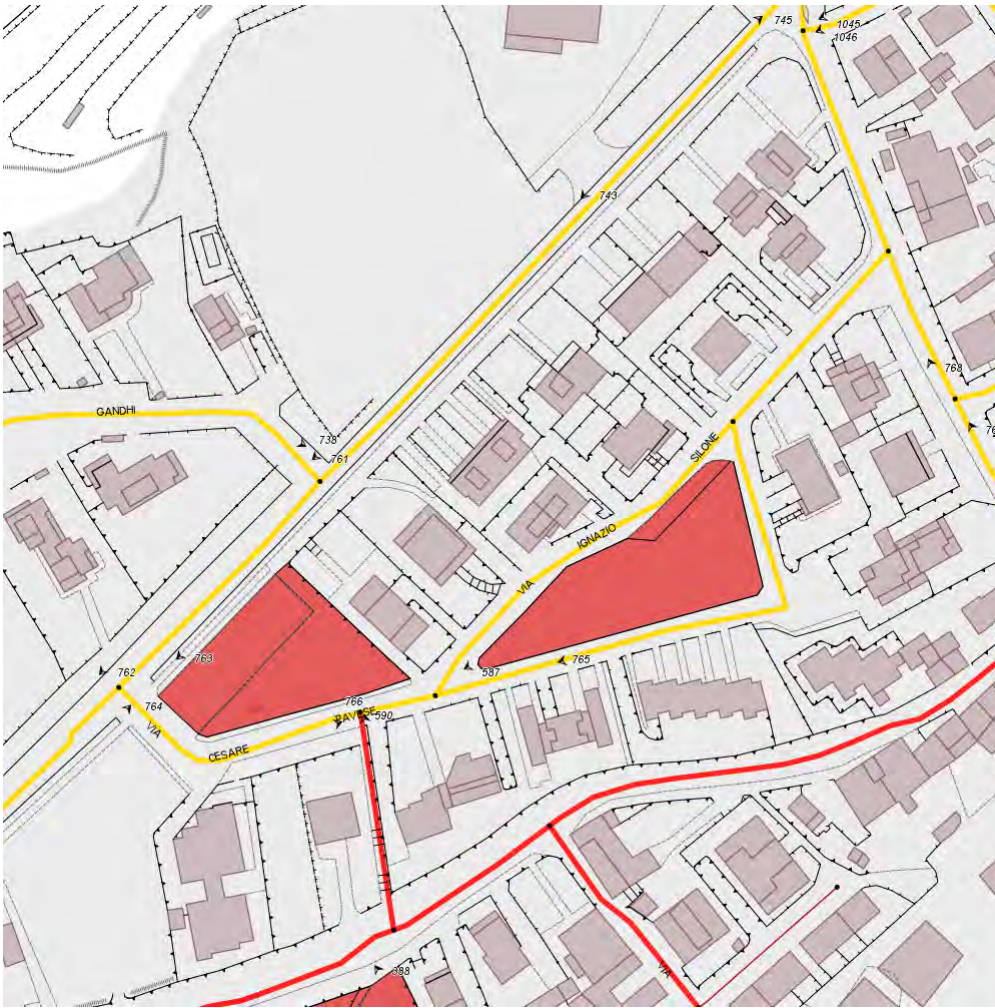
Informazioni

- Descrizione: **Marciapiede**
- Larghezza adeguata: **per la maggior parte**
- Possibilità di inversione di marcia: **a distanza eccessiva**
- Cambi di direzione in piano: **sempre**
- Assenza di variazioni di livello: **per la maggior parte**
- Evidenziazione cromatica dei raccordi di quota con rampa: **non pertinente**
- Pendenza longitudinale adeguata: **sempre**
- Pendenza trasversale adeguata: **sempre**
- Presenza di elementi di sostegno in caso di forte pendenza: **non pertinente**
- Assenza di ostacoli che riducono la larghezza: **per la maggior parte**
- Assenza di ostacoli sporgenti: **sempre**
- Piano di calpestio adeguato: **sempre**
- Segnalazione passaggio percorso-zona carrabile: **mai**
- Segnalazione passaggio percorso-zona non pavimentata: **non pertinente**
- Illuminazione adeguata: **per la maggior parte**

Report Elemento Complesso: Strade Urbane ID42

Elementi semplici associati:

- Percorsi pedonali ID **128**
- Percorsi pedonali ID **129**



Informazioni sull'Elemento Complesso Strade Urbane ID42

Informazioni generali

- Data del rilievo: **30/01/2012**
- Denominazione: **Via Silone, via Pavese**
- Destinazione: **carrabile e pedonale**
- Frequenza d'uso: **media**

Valutazione complessiva

- Stato di manutenzione: **media**
- Fruibilità da parte di tutti in autonomia: **media**
- Comfort: **medio**
- Sicurezza: **media**

Valutazioni Aggregate

- Percorsi pedonali: **prestazioni sufficienti**

Informazioni sull'Elemento Semplice Percorsi pedonali ID 128

Informazioni

- Descrizione: **Marciapiede lato nord**
- Larghezza adeguata: **per la maggior parte**
- Possibilità di inversione di marcia: **a distanza eccessiva**
- Cambi di direzione in piano: **sempre**
- Assenza di variazioni di livello: **per la maggior parte**
- Pendenza longitudinale adeguata: **sempre**
- Pendenza trasversale adeguata: **sempre**
- Presenza di elementi di sostegno in caso di forte pendenza: **non pertinente**
- Assenza di ostacoli che riducono la larghezza: **per la maggior parte**
- Assenza di ostacoli sporgenti: **sempre**
- Piano di calpestio adeguato: **sempre**
- Segnalazione passaggio percorso-zona carrabile: **mai**
- Segnalazione passaggio percorso-zona non pavimentata: **non pertinente**
- Illuminazione adeguata: **per la maggior parte**

Informazioni sull'Elemento Semplice Percorsi pedonali ID 129

Informazioni

- Descrizione: **Marciapiede lato sud**
- Larghezza adeguata: **per la maggior parte**
- Possibilità di inversione di marcia: **a distanza eccessiva**
- Cambi di direzione in piano: **sempre**
- Assenza di variazioni di livello: **per la maggior parte**
- Pendenza longitudinale adeguata: **sempre**
- Pendenza trasversale adeguata: **sempre**
- Presenza di elementi di sostegno in caso di forte pendenza: **non pertinente**
- Assenza di ostacoli che riducono la larghezza: **per la maggior parte**
- Assenza di ostacoli sporgenti: **sempre**
- Piano di calpestio adeguato: **sempre**
- Segnalazione passaggio percorso-zona carrabile: **mai**
- Segnalazione passaggio percorso-zona non pavimentata: **non pertinente**
- Illuminazione adeguata: **per la maggior parte**

Fotografie

FOTO n° 766 (Percorsi pedonali ID 129)



Report Elemento Complesso: Strade Urbane ID43

Elementi semplici associati:

- Percorsi pedonali ID **132**
- Percorsi pedonali ID **133**
- Attraversamenti pedonali ID **29**



Informazioni sull'Elemento Complesso Strade Urbane ID43

Informazioni generali

- Data del rilievo: **26/01/2012**
- Denominazione: **Via Roma dalla rotonda e via Monamea**
- Destinazione: **carrabile e pedonale**
- Frequenza d'uso: **alta**

Valutazione complessiva

- Stato di manutenzione: **buona**
- Fruibilità da parte di tutti in autonomia: **alta**
- Comfort: **medio**
- Sicurezza: **media**

Valutazioni Aggregate

- Percorsi pedonali: **prestazioni sufficienti**
- Attraversamenti pedonali: **prestazioni sufficienti**

Informazioni sull'Elemento Semplice Percorsi pedonali ID 132

Informazioni

- Descrizione: **Marciapiede lato nord**
- Larghezza adeguata: **sempre**
- Possibilità di inversione di marcia: **secondo norma**
- Cambi di direzione in piano: **sempre**
- Assenza di variazioni di livello: **sempre**
- Evidenziazione cromatica dei raccordi di quota con rampa: **mai**
- Pendenza longitudinale adeguata: **sempre**
- Pendenza trasversale adeguata: **sempre**
- Presenza di elementi di sostegno in caso di forte pendenza: **non pertinente**
- Assenza di ostacoli che riducono la larghezza: **sempre**
- Assenza di ostacoli sporgenti: **sempre**
- Piano di calpestio adeguato: **sempre**
- Segnalazione passaggio percorso-zona carrabile: **mai**
- Segnalazione passaggio percorso-zona non pavimentata: **mai**
- Illuminazione adeguata: **sempre**

Informazioni sull'Elemento Semplice Percorsi pedonali ID 133

Informazioni

- Descrizione: **Marciapiede lato sud**
- Larghezza adeguata: **sempre**
- Possibilità di inversione di marcia: **secondo norma**
- Cambi di direzione in piano: **sempre**
- Assenza di variazioni di livello: **sempre**
- Evidenziazione cromatica dei raccordi di quota con rampa: **mai**
- Pendenza longitudinale adeguata: **sempre**
- Pendenza trasversale adeguata: **sempre**
- Presenza di elementi di sostegno in caso di forte pendenza: **non pertinente**
- Assenza di ostacoli che riducono la larghezza: **sempre**
- Assenza di ostacoli sporgenti: **sempre**
- Piano di calpestio adeguato: **sempre**
- Segnalazione passaggio percorso-zona carrabile: **mai**
- Segnalazione passaggio percorso-zona non pavimentata: **mai**
- Illuminazione adeguata: **sempre**

Informazioni sull'Elemento Semplice Attraversamenti pedonali ID 29

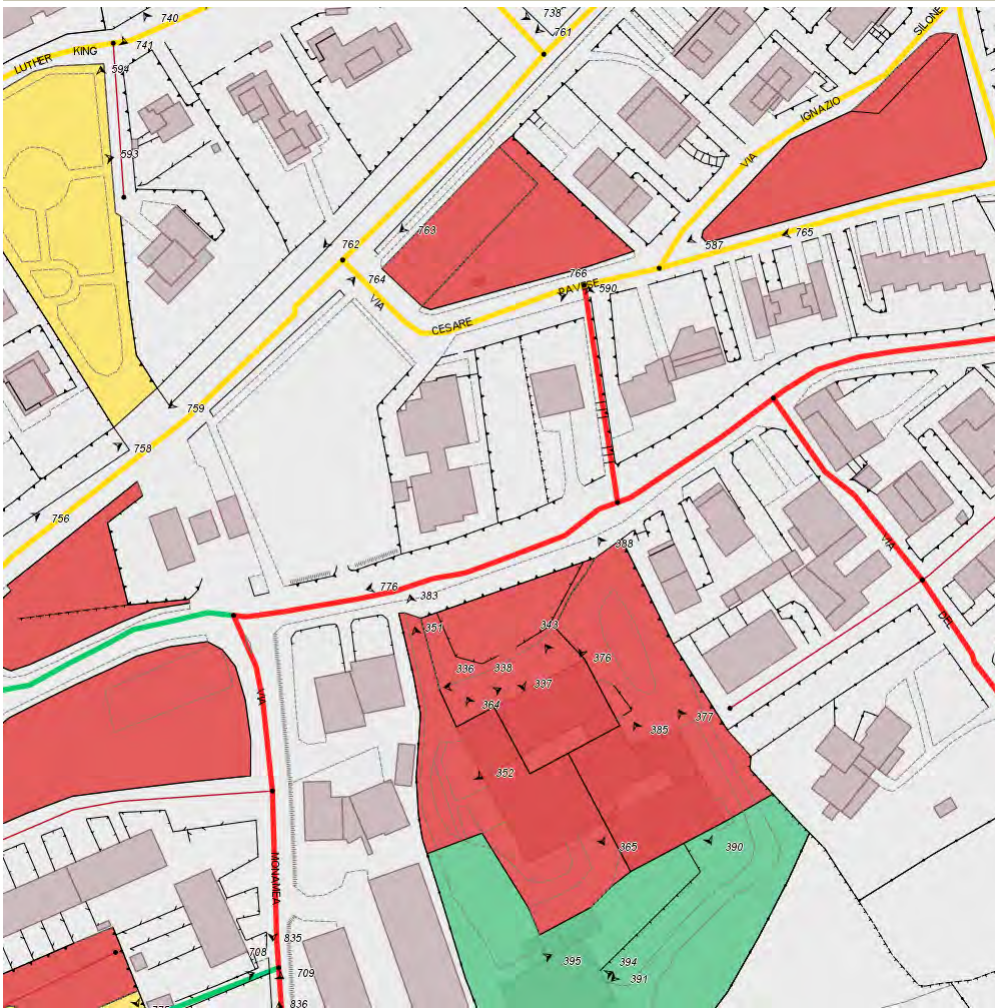
Informazioni

- Ubicazione adeguata (rispetto agli incroci): **si**
- Assenza di ostacoli visivi: **si**
- Visibilità delle strisce: **buona**
- Visibilità dell'attraversamento a non vedenti o ipovedenti: **parziale**
- Larghezza adeguata: **si**
- Lunghezza adeguata: **si**
- Pendenza adeguata: **si**
- Attraversamento ortogonale ai marciapiedi: **si**
- Dislivello adeguato: **si**
- Larghezza residua marciapiede in corrispondenza dell'eventuale rampa: **si**
- Delimitazione adeguata (incroci): **no**
- Illuminazione adeguata: **si**

Report Elemento Complesso: Strade Urbane ID44

Elementi semplici associati:

- Percorsi pedonali ID **134**
- Attraversamenti pedonali ID **30**
- Parcheggi riservati ID **32**



Informazioni sull'Elemento Complesso Strade Urbane ID44

Informazioni generali

- Data del rilievo: **26/01/2012**
- Denominazione: **Via Roma da via Monamea a via del Palagio**
- Destinazione: **carrabile e pedonale**
- Frequenza d'uso: **alta**

Valutazione complessiva

- Stato di manutenzione: **media**
- Fruibilità da parte di tutti in autonomia: **bassa**
- Comfort: **basso**
- Sicurezza: **bassa**

Valutazioni Aggregate

- Percorsi pedonali: **prestazioni gravemente insufficienti**
- Attraversamenti pedonali: **prestazioni sufficienti**
- Parcheggi riservati: **prestazioni insufficienti**

Fotografie

FOTO n° 776 (Strade Urbane ID 44)



Informazioni sull'Elemento Semplice Percorsi pedonali ID 134

Informazioni

- Descrizione: **Fascia delimitata da paletti sul lato sud**
- Larghezza adeguata: **solo in alcuni tratti**
- Possibilità di inversione di marcia: **a distanza eccessiva**
- Cambi di direzione in piano: **sempre**
- Assenza di variazioni di livello: **per la maggior parte**
- Evidenziazione cromatica dei raccordi di quota con rampa: **non pertinente**
- Pendenza longitudinale adeguata: **sempre**
- Pendenza trasversale adeguata: **sempre**
- Presenza di elementi di sostegno in caso di forte pendenza: **non pertinente**
- Assenza di ostacoli che riducono la larghezza: **per pochi tratti**
- Assenza di ostacoli sporgenti: **sempre**
- Piano di calpestio adeguato: **per la maggior parte**
- Segnalazione passaggio percorso-zona carrabile: **mai**
- Segnalazione passaggio percorso-zona non pavimentata: **non pertinente**
- Illuminazione adeguata: **sempre**


Informazioni sull'Elemento Semplice Attraversamenti pedonali ID 30

Informazioni

- Ubicazione adeguata (rispetto agli incroci): **si**
- Assenza di ostacoli visivi: **si**
- Visibilità delle strisce: **buona**
- Visibilità dell'attraversamento a non vedenti o ipovedenti: **parziale**
- Larghezza adeguata: **si**
- Lunghezza adeguata: **si**
- Pendenza adeguata: **si**
- Eventuale contropendenza adeguata: **si**
- Attraversamento ortogonale ai marciapiedi: **si**
- Dislivello adeguato: **no**
- Illuminazione adeguata: **si**

Fotografie

FOTO n° 778 (Attraversamenti pedonali ID 30)



Informazioni sull'Elemento Semplice Parcheggi riservati ID 32

Informazioni

- Segnaletica adeguata: **si**
- Pavimentazione adeguata: **si**
- Contiguità a percorso pedonale: **no**
- Larghezza/lunghezza adeguata: **si**
- Luogo di manovra sicuro: **si**
- Luogo di manovra senza dislivello: **si**

Fotografie

FOTO n° 777 (Parcheggi riservati ID 32)



Report Elemento Complesso: Strade Urbane ID45

Elementi semplici associati:



Informazioni sull'Elemento Complesso Strade Urbane ID45

Informazioni generali

- Data del rilievo: **30/01/2012**
- Denominazione: **Via della Ripa**
- Destinazione: **carrabile e pedonale**
- Frequenza d'uso: **media**

Valutazione complessiva

- Stato di manutenzione: **media**
- Fruibilità da parte di tutti in autonomia: **bassa**
- Comfort: **basso**
- Sicurezza: **media**

Valutazioni Aggregate

- Mancanza di Percorsi pedonali

Fotografie

FOTO n° 779 (Strade Urbane ID 45)



FOTO n° 780 (Strade Urbane ID 45)



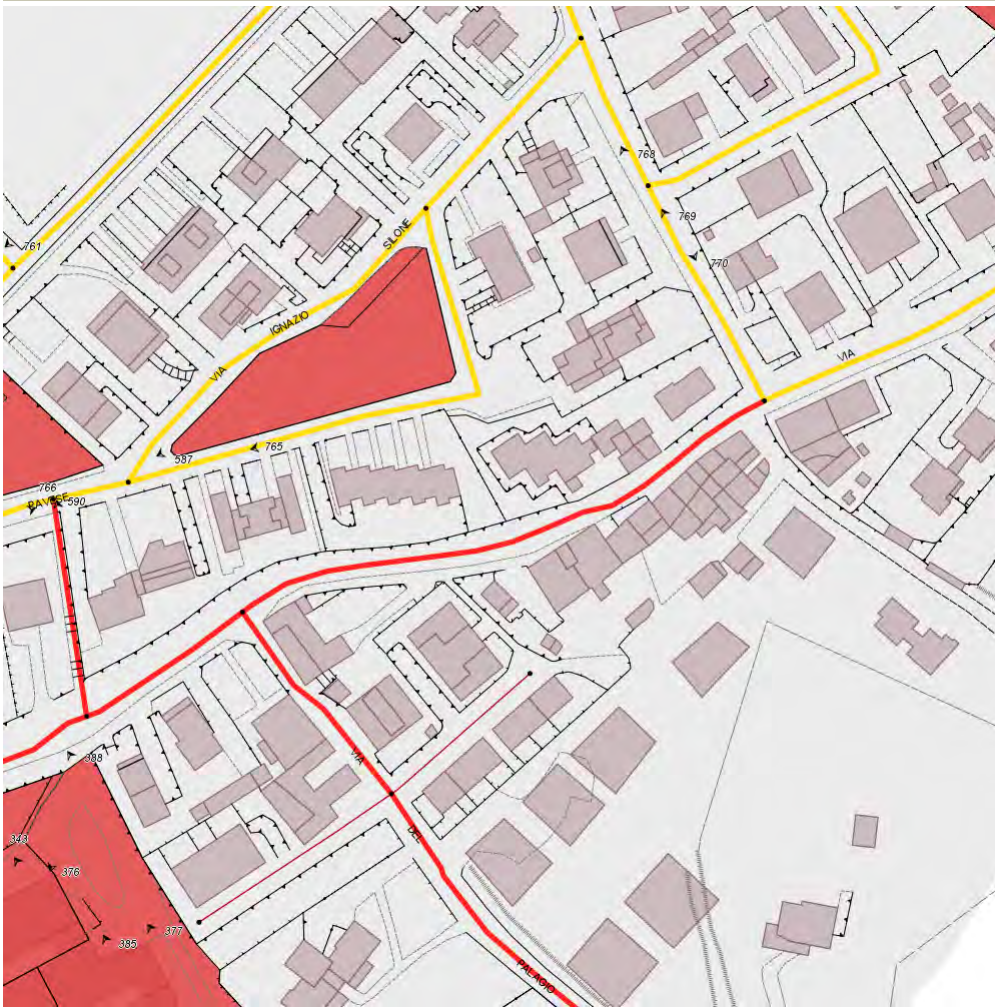
FOTO n° 781 (Strade Urbane ID 45)



Report Elemento Complesso: Strade Urbane ID46

Elementi semplici associati:

- Percorsi pedonali ID **135**



Informazioni sull'Elemento Complesso Strade Urbane ID46

Informazioni generali

- Data del rilievo: **30/01/2012**
- Denominazione: **Via Roma da via del Palagio a via delle Case nuove**
- Destinazione: **carrabile e pedonale**
- Frequenza d'uso: **alta**

Valutazione complessiva

- Stato di manutenzione: **media**
- Fruibilità da parte di tutti in autonomia: **bassa**
- Comfort: **medio**
- Sicurezza: **media**

Valutazioni Aggregate

- Percorsi pedonali: **prestazioni sufficienti**

Informazioni sull'Elemento Semplice Percorsi pedonali ID 135

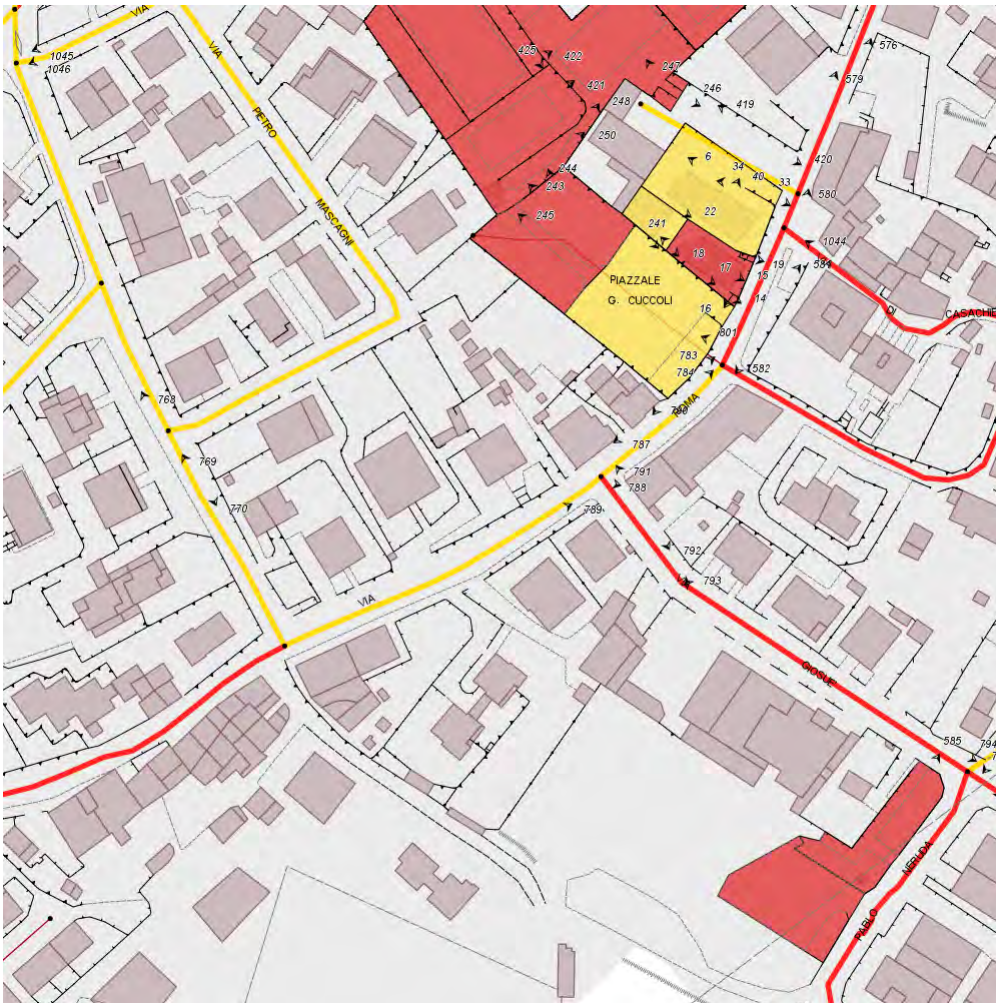
Informazioni

- Descrizione: **Marciapiede lato nord**
- Larghezza adeguata: **sempre**
- Possibilità di inversione di marcia: **inesistente**
- Cambi di direzione in piano: **sempre**
- Assenza di variazioni di livello: **sempre**
- Evidenziazione cromatica dei raccordi di quota con rampa: **non pertinente**
- Pendenza longitudinale adeguata: **sempre**
- Pendenza trasversale adeguata: **sempre**
- Presenza di elementi di sostegno in caso di forte pendenza: **non pertinente**
- Assenza di ostacoli che riducono la larghezza: **per la maggior parte**
- Assenza di ostacoli sporgenti: **sempre**
- Piano di calpestio adeguato: **sempre**
- Segnalazione passaggio percorso-zona carrabile: **mai**
- Segnalazione passaggio percorso-zona non pavimentata: **non pertinente**
- Illuminazione adeguata: **sempre**

Report Elemento Complesso: Strade Urbane ID47

Elementi semplici associati:

- Percorsi pedonali ID **136**
- Percorsi pedonali ID **137**
- Attraversamenti pedonali ID **32**



Informazioni sull'Elemento Complesso Strade Urbane ID47

Informazioni generali

- Data del rilievo: **30/01/2012**
- Denominazione: **Via Roma da via delle Case nuove a via di Caprile**
- Destinazione: **carrabile e pedonale**
- Frequenza d'uso: **alta**

Valutazione complessiva

- Stato di manutenzione: **media**
- Fruibilità da parte di tutti in autonomia: **media**
- Comfort: **medio**
- Sicurezza: **media**

Valutazioni Aggregate

- Percorsi pedonali: **prestazioni sufficienti**

Fotografie

FOTO n° 784 (Strade Urbane ID 47)



FOTO n° 789 (Strade Urbane ID 47)



Informazioni sull'Elemento Semplice Percorsi pedonali ID 136

Informazioni

- Descrizione: **Marciapiede lato nord**
- Larghezza adeguata: **per la maggior parte**
- Possibilità di inversione di marcia: **inesistente**
- Cambi di direzione in piano: **sempre**
- Assenza di variazioni di livello: **per la maggior parte**
- Evidenziazione cromatica dei raccordi di quota con rampa: **mai**
- Pendenza longitudinale adeguata: **sempre**
- Pendenza trasversale adeguata: **sempre**
- Presenza di elementi di sostegno in caso di forte pendenza: **non pertinente**
- Assenza di ostacoli che riducono la larghezza: **per la maggior parte**
- Assenza di ostacoli sporgenti: **sempre**
- Piano di calpestio adeguato: **sempre**
- Segnalazione passaggio percorso-zona carrabile: **mai**
- Segnalazione passaggio percorso-zona non pavimentata: **non pertinente**
- Illuminazione adeguata: **sempre**

Fotografie

FOTO n° 783 (Percorsi pedonali ID 136)



FOTO n° 787 (Percorsi pedonali ID 136)



FOTO n° 788 (Percorsi pedonali ID 136)



FOTO n° 790 (Percorsi pedonali ID 136)



Informazioni sull'Elemento Semplice Percorsi pedonali ID 137

Informazioni

- Descrizione: **Marciapiede lato sud**
- Larghezza adeguata: **sempre**
- Possibilità di inversione di marcia: **a distanza ragionevole**
- Cambi di direzione in piano: **sempre**
- Assenza di variazioni di livello: **sempre**
- Evidenziazione cromatica dei raccordi di quota con rampa: **mai**
- Pendenza longitudinale adeguata: **sempre**
- Pendenza trasversale adeguata: **sempre**
- Presenza di elementi di sostegno in caso di forte pendenza: **non pertinente**
- Assenza di ostacoli che riducono la larghezza: **per la maggior parte**
- Assenza di ostacoli sporgenti: **sempre**
- Piano di calpestio adeguato: **sempre**
- Segnalazione passaggio percorso-zona carrabile: **mai**
- Segnalazione passaggio percorso-zona non pavimentata: **non pertinente**
- Illuminazione adeguata: **sempre**

Informazioni sull'Elemento Semplice Attraversamenti pedonali ID 32

Informazioni

- Ubicazione adeguata (rispetto agli incroci): **si**
- Assenza di ostacoli visivi: **no**
- Visibilità delle strisce: **scarsa**
- Visibilità dell'attraversamento a non vedenti o ipovedenti: **assenti**
- Larghezza adeguata: **si**
- Lunghezza adeguata: **si**
- Pendenza adeguata: **si**
- Attraversamento ortogonale ai marciapiedi: **si**
- Dislivello adeguato: **si**
- Larghezza residua marciapiede in corrispondenza dell'eventuale rampa: **no**
- Illuminazione adeguata: **no**

Fotografie

FOTO n° 786 (Attraversamenti pedonali ID 32)



Report Elemento Complesso: Strade Urbane ID48

Elementi semplici associati:

- Percorsi pedonali ID **138**
- Percorsi pedonali ID **139**



Informazioni sull'Elemento Complesso Strade Urbane ID48

Informazioni generali

- Data del rilievo: **30/01/2012**
- Denominazione: **Via Carducci**
- Destinazione: **carrabile e pedonale**
- Frequenza d'uso: **alta**

Valutazione complessiva

- Stato di manutenzione: **media**
- Fruibilità da parte di tutti in autonomia: **bassa**
- Comfort: **basso**
- Sicurezza: **bassa**

Valutazioni Aggregate

- Percorsi pedonali: **prestazioni insufficienti**

Fotografie

FOTO n° 794 (Strade Urbane ID 48)



FOTO n° 1048 (Strade Urbane ID 48)



Informazioni sull'Elemento Semplice Percorsi pedonali ID 138

Informazioni

- Descrizione: **Marciapiede nord**
- Larghezza adeguata: **solo in alcuni tratti**
- Possibilità di inversione di marcia: **inesistente**
- Cambi di direzione in piano: **sempre**
- Assenza di variazioni di livello: **per la maggior parte**
- Evidenziazione cromatica dei raccordi di quota con rampa: **mai**
- Pendenza longitudinale adeguata: **sempre**
- Pendenza trasversale adeguata: **sempre**
- Presenza di elementi di sostegno in caso di forte pendenza: **non pertinente**
- Assenza di ostacoli che riducono la larghezza: **per la maggior parte**
- Assenza di ostacoli sporgenti: **sempre**
- Piano di calpestio adeguato: **solo in alcuni tratti**
- Segnalazione passaggio percorso-zona carrabile: **mai**
- Segnalazione passaggio percorso-zona non pavimentata: **non pertinente**
- Illuminazione adeguata: **sempre**

Fotografie

FOTO n° 791 (Percorsi pedonali ID 138)



FOTO n° 792 (Percorsi pedonali ID 138)



FOTO n° 793 (Percorsi pedonali ID 138)



Informazioni sull'Elemento Semplice Percorsi pedonali ID 139

Informazioni

- Descrizione: **Marciapiede lato sud**
- Larghezza adeguata: **per la maggior parte**
- Possibilità di inversione di marcia: **inesistente**
- Cambi di direzione in piano: **sempre**
- Assenza di variazioni di livello: **per la maggior parte**
- Evidenziazione cromatica dei raccordi di quota con rampa: **mai**
- Pendenza longitudinale adeguata: **sempre**
- Pendenza trasversale adeguata: **sempre**
- Presenza di elementi di sostegno in caso di forte pendenza: **non pertinente**
- Assenza di ostacoli che riducono la larghezza: **per la maggior parte**
- Assenza di ostacoli sporgenti: **sempre**
- Piano di calpestio adeguato: **sempre**
- Segnalazione passaggio percorso-zona carrabile: **mai**
- Segnalazione passaggio percorso-zona non pavimentata: **non pertinente**
- Illuminazione adeguata: **sempre**

Report Elemento Complesso: Strade Urbane ID49

Elementi semplici associati:

- Percorsi pedonali ID **140**
- Attraversamenti pedonali ID **33**
- Attraversamenti pedonali ID **34**



Informazioni sull'Elemento Complesso Strade Urbane ID49

Informazioni generali

- Data del rilievo: **30/01/2012**
- Denominazione: **Via Cuccoli**
- Destinazione: **carrabile e pedonale**
- Frequenza d'uso: **alta**

Valutazione complessiva

- Stato di manutenzione: **buona**
- Fruibilità da parte di tutti in autonomia: **media**
- Comfort: **medio**
- Sicurezza: **media**

Valutazioni Aggregate

- Percorsi pedonali: **prestazioni sufficienti**
- Attraversamenti pedonali: **prestazioni sufficienti**

Fotografie

FOTO n° 795 (Strade Urbane ID 49)



Informazioni sull'Elemento Semplice Percorsi pedonali ID 140

Informazioni

- Descrizione: **Marciapiede lato ovest**
- Larghezza adeguata: **sempre**
- Possibilità di inversione di marcia: **a distanza ragionevole**
- Cambi di direzione in piano: **sempre**
- Assenza di variazioni di livello: **sempre**
- Evidenziazione cromatica dei raccordi di quota con rampa: **per la maggior parte**
- Pendenza longitudinale adeguata: **sempre**
- Pendenza trasversale adeguata: **sempre**
- Presenza di elementi di sostegno in caso di forte pendenza: **non pertinente**
- Assenza di ostacoli che riducono la larghezza: **sempre**
- Assenza di ostacoli sporgenti: **sempre**
- Piano di calpestio adeguato: **sempre**
- Segnalazione passaggio percorso-zona carrabile: **mai**
- Segnalazione passaggio percorso-zona non pavimentata: **non pertinente**
- Illuminazione adeguata: **sempre**

Fotografie

FOTO n° 796 (Percorsi pedonali ID 140)



Informazioni sull'Elemento Semplice Attraversamenti pedonali ID 33

Informazioni

- Ubicazione adeguata (rispetto agli incroci): **si**
- Assenza di ostacoli visivi: **si**
- Visibilità delle strisce: **buona**
- Visibilità dell'attraversamento a non vedenti o ipovedenti: **parziale**
- Larghezza adeguata: **si**
- Lunghezza adeguata: **si**
- Pendenza adeguata: **si**
- Attraversamento ortogonale ai marciapiedi: **si**
- Dislivello adeguato: **si**

Fotografie

FOTO n° 797 (Attraversamenti pedonali ID 33)



Informazioni sull'Elemento Semplice Attraversamenti pedonali ID 34

Informazioni

- Ubicazione adeguata (rispetto agli incroci): **si**
- Assenza di ostacoli visivi: **si**
- Visibilità delle strisce: **buona**
- Visibilità dell'attraversamento a non vedenti o ipovedenti: **parziale**
- Larghezza adeguata: **si**
- Lunghezza adeguata: **si**
- Pendenza adeguata: **si**
- Attraversamento ortogonale ai marciapiedi: **si**
- Dislivello adeguato: **si**

Fotografie

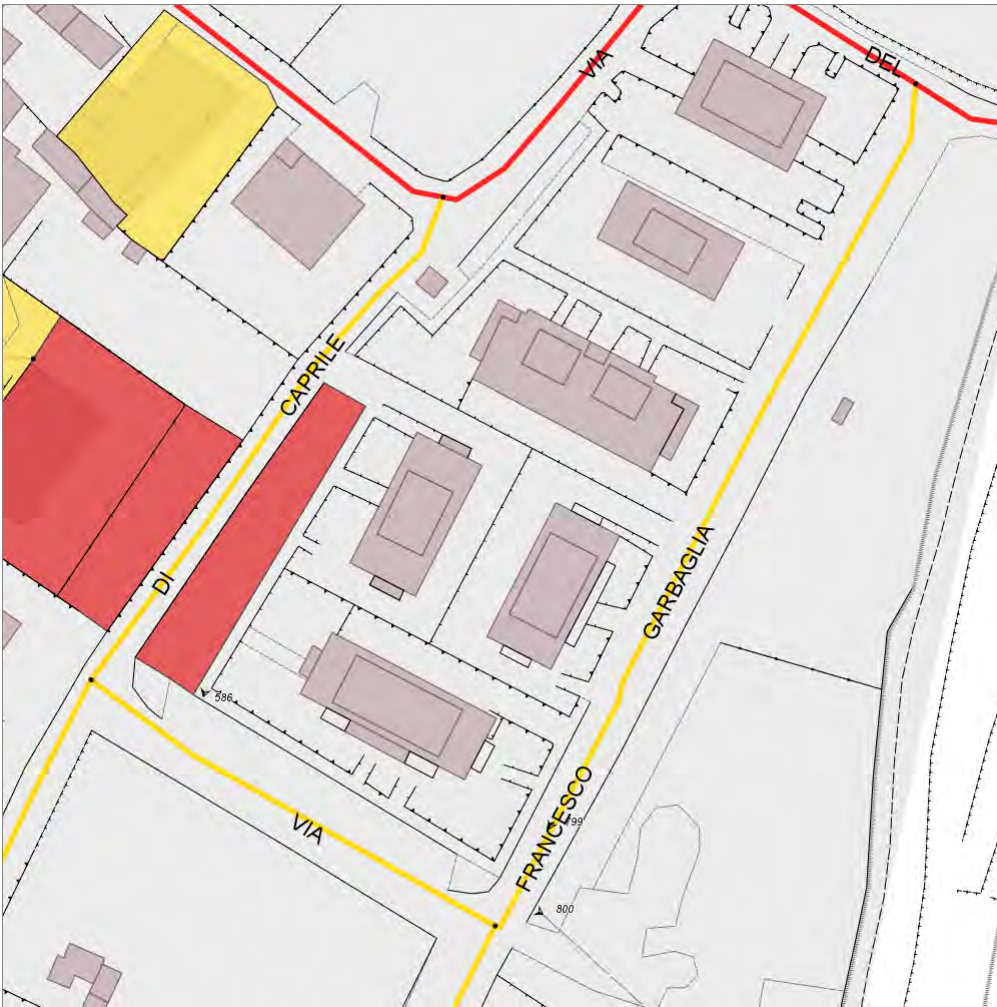
FOTO n° 798 (Attraversamenti pedonali ID 34)



Report Elemento Complesso: Strade Urbane ID50

Elementi semplici associati:

- Percorsi pedonali ID **141**



Informazioni sull'Elemento Complesso Strade Urbane ID50

Informazioni generali

- Data del rilievo: **30/01/2012**
- Denominazione: **Via Garbaglia**
- Destinazione: **carrabile e pedonale**
- Frequenza d'uso: **alta**

Valutazione complessiva

- Stato di manutenzione: **buona**
- Fruibilità da parte di tutti in autonomia: **media**
- Comfort: **medio**
- Sicurezza: **media**

Valutazioni Aggregate

- Percorsi pedonali: **prestazioni sufficienti**

Fotografie

FOTO n° 799 (Strade Urbane ID 50)



FOTO n° 800 (Strade Urbane ID 50)



Informazioni sull'Elemento Semplice Percorsi pedonali ID 141

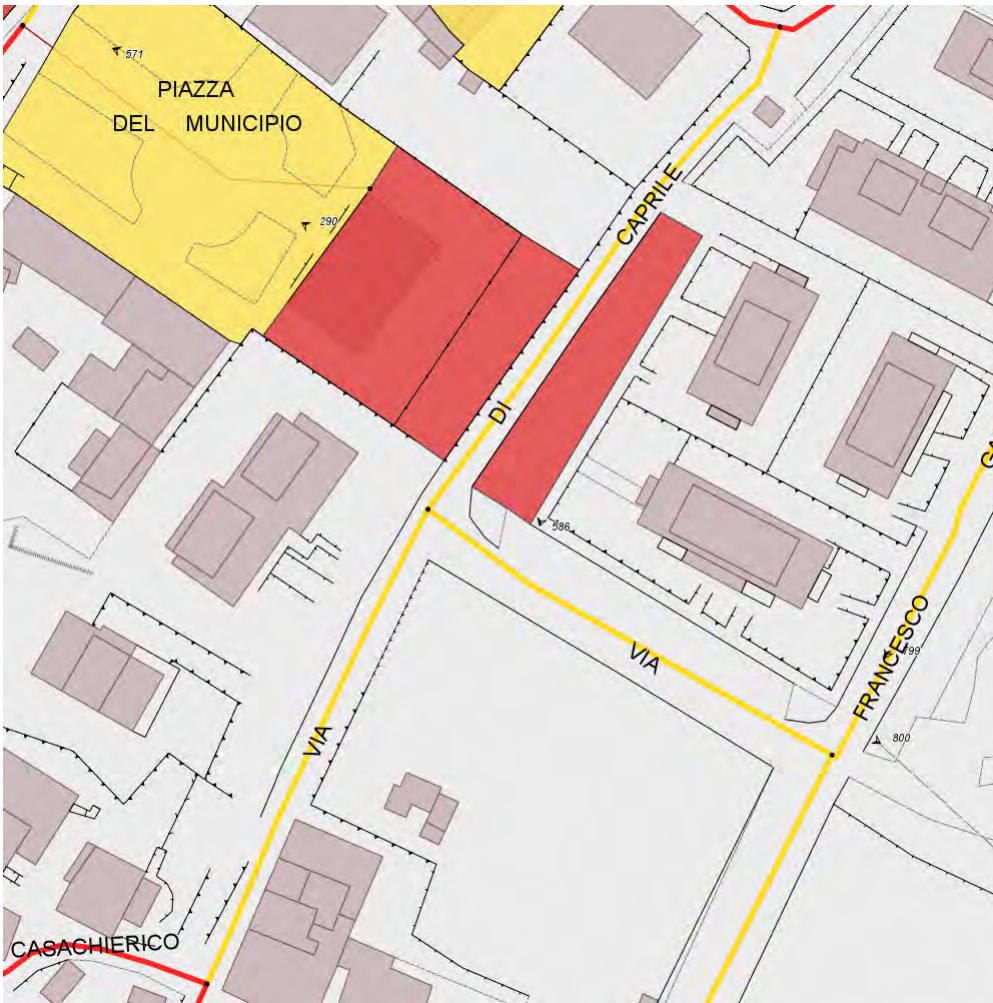
Informazioni

- Descrizione: **Marciapiede lato nord**
- Larghezza adeguata: **sempre**
- Possibilità di inversione di marcia: **a distanza eccessiva**
- Cambi di direzione in piano: **sempre**
- Assenza di variazioni di livello: **sempre**
- Evidenziazione cromatica dei raccordi di quota con rampa: **mai**
- Pendenza longitudinale adeguata: **sempre**
- Pendenza trasversale adeguata: **sempre**
- Presenza di elementi di sostegno in caso di forte pendenza: **non pertinente**
- Assenza di ostacoli che riducono la larghezza: **sempre**
- Assenza di ostacoli sporgenti: **sempre**
- Piano di calpestio adeguato: **sempre**
- Segnalazione passaggio percorso-zona carrabile: **mai**
- Segnalazione passaggio percorso-zona non pavimentata: **non pertinente**
- Illuminazione adeguata: **sempre**

Report Elemento Complesso: Strade Urbane ID51

Elementi semplici associati:

- Percorsi pedonali ID **142**
- Parcheggi riservati ID **33**
- Parcheggi riservati ID **34**



Informazioni sull'Elemento Complesso Strade Urbane ID51

Informazioni generali

- Data del rilievo: **30/01/2012**
- Denominazione: **Via di Caprile**
- Destinazione: **carrabile e pedonale**
- Frequenza d'uso: **alta**

Valutazione complessiva

- Stato di manutenzione: **buona**
- Fruibilità da parte di tutti in autonomia: **media**
- Comfort: **medio**
- Sicurezza: **media**

Valutazioni Aggregate

- Percorsi pedonali: **prestazioni insufficienti**
- Parcheggi riservati: **prestazioni sufficienti**

Informazioni sull'Elemento Semplice Percorsi pedonali ID 142

Informazioni

- Descrizione: **Tratti di marciapiede**
- Larghezza adeguata: **solo in alcuni tratti**
- Possibilità di inversione di marcia: **inesistente**
- Cambi di direzione in piano: **sempre**
- Assenza di variazioni di livello: **sempre**
- Evidenziazione cromatica dei raccordi di quota con rampa: **mai**
- Pendenza longitudinale adeguata: **sempre**
- Pendenza trasversale adeguata: **sempre**
- Presenza di elementi di sostegno in caso di forte pendenza: **non pertinente**
- Assenza di ostacoli che riducono la larghezza: **per la maggior parte**
- Assenza di ostacoli sporgenti: **sempre**
- Piano di calpestio adeguato: **sempre**
- Segnalazione passaggio percorso-zona carrabile: **mai**
- Segnalazione passaggio percorso-zona non pavimentata: **non pertinente**
- Illuminazione adeguata: **per la maggior parte**

Informazioni sull'Elemento Semplice Parcheggi riservati ID 33

Informazioni

- Segnaletica adeguata: **si**
- Pavimentazione adeguata: **si**
- Contiguità a percorso pedonale: **si**
- Dislivello con percorso pedonale adeguato: **si**
- Larghezza/lunghezza adeguata: **si**
- Luogo di manovra sicuro: **no**
- Luogo di manovra senza dislivello: **si**

Fotografie

FOTO n° 802 (Parcheggi riservati ID 33)



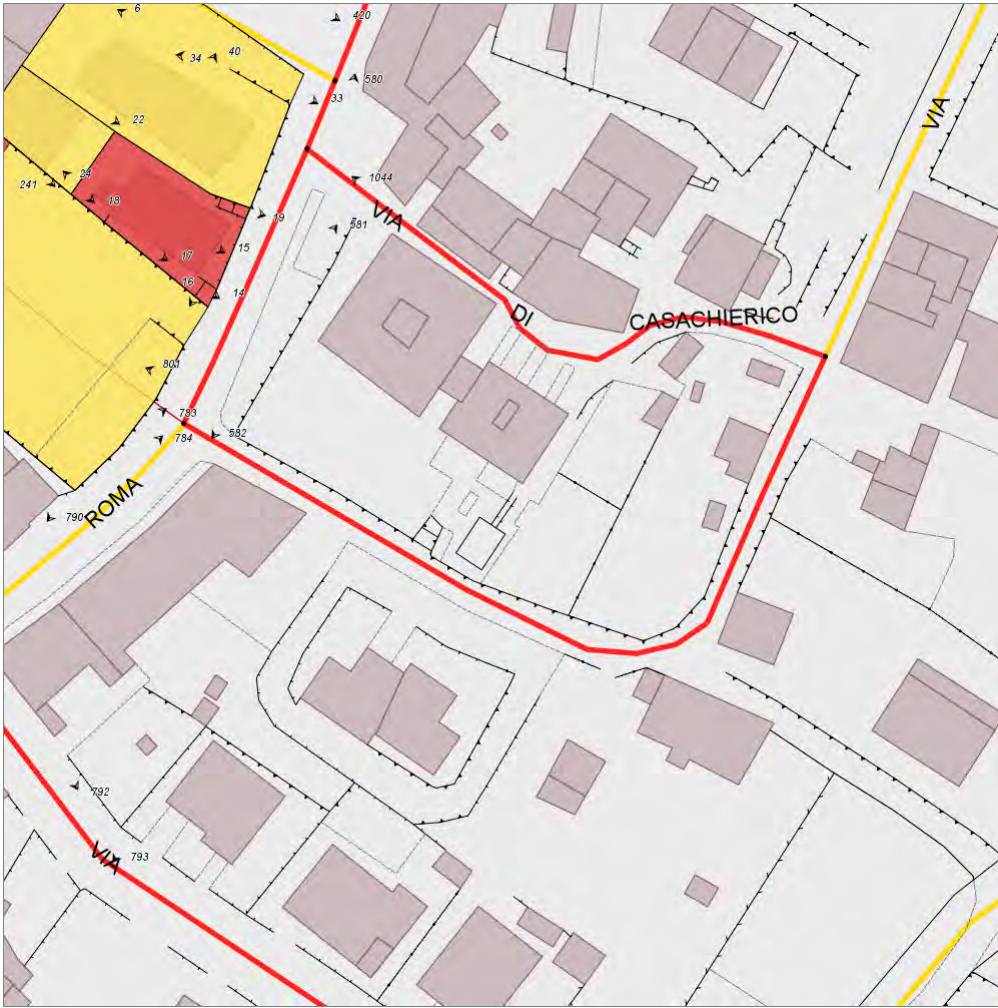
Informazioni sull'Elemento Semplice Parcheggi riservati ID 34

Informazioni

- Segnaletica adeguata: **si**
- Pavimentazione adeguata: **si**
- Contiguità a percorso pedonale:
si
- Dislivello con percorso pedonale
adeguato: **si**
- Larghezza/lunghezza adeguata:
si
- Luogo di manovra sicuro: **si**
- Luogo di manovra senza
dislivello: **si**

Report Elemento Complesso: Strade Urbane ID52

Elementi semplici associati:



Informazioni sull'Elemento Complesso Strade Urbane ID52

Informazioni generali

- Data del rilievo: **30/01/2012**
- Denominazione: **Via di Caprile**
- Destinazione: **carrabile e pedonale**
- Frequenza d'uso: **alta**

Valutazione complessiva

- Stato di manutenzione: **media**
- Fruibilità da parte di tutti in autonomia: **bassa**
- Comfort: **basso**
- Sicurezza: **bassa**

Valutazioni Aggregate

- Mancanza di Percorsi pedonali

Fotografie

FOTO n° 801 (Strade Urbane ID 52)



Report Elemento Complesso: Strade Urbane ID53

Elementi semplici associati:



Informazioni sull'Elemento Complesso Strade Urbane ID53

Informazioni generali

- Data del rilievo: **12/03/2012**
- Denominazione: **Via del Borricino**
- Destinazione: **carrabile e pedonale**
- Frequenza d'uso: **alta**

Valutazione complessiva

- Stato di manutenzione: **media**
- Fruibilità da parte di tutti in autonomia: **bassa**
- Comfort: **basso**
- Sicurezza: **bassa**

Valutazioni Aggregate

- Mancanza di Percorsi pedonali

Fotografie

FOTO n° 803 (Strade Urbane ID 53)



Report Elemento Complesso: Strade Urbane ID54

Elementi semplici associati:



Informazioni sull'Elemento Complesso Strade Urbane ID54

Informazioni generali

- Data del rilievo: **12/03/2012**
- Denominazione: **Via di Caselli**
- Destinazione: **carrabile e pedonale**
- Frequenza d'uso: **alta**

Valutazione complessiva

- Stato di manutenzione: **media**
- Fruibilità da parte di tutti in autonomia: **bassa**
- Comfort: **basso**
- Sicurezza: **bassa**
- Annotazioni: **Ci sono dei brevissimi tratti di marciapiede.**

Valutazioni Aggregate

- Mancanza di Percorsi pedonali

Fotografie

FOTO n° 804 (Strade Urbane ID 54)



FOTO n° 805 (Strade Urbane ID 54)



FOTO n° 806 (Strade Urbane ID 54)



Report Elemento Complesso: Strade Urbane ID55

Elementi semplici associati:



Informazioni sull'Elemento Complesso Strade Urbane ID55

Informazioni generali

- Data del rilievo: **12/03/2012**
- Denominazione: **Via dei Macelli**
- Destinazione: **carrabile e pedonale**
- Frequenza d'uso: **media**

Valutazione complessiva

- Stato di manutenzione: **media**
- Fruibilità da parte di tutti in autonomia: **bassa**
- Comfort: **basso**
- Sicurezza: **media**
- Annotazioni: **Il marciapiede è presente solo per un breve tratto a valle.**

Valutazioni Aggregate

- Mancanza di Percorsi pedonali
- Attraversamenti pedonali: **prestazioni insufficienti**

Fotografie

FOTO n° 809 (Strade Urbane ID 55)



FOTO n° 807 (Strade Urbane ID 55)



FOTO n° 808 (Strade Urbane ID 55)



Report Elemento Complesso: Strade Urbane ID56

Elementi semplici associati:

- Percorsi pedonali ID **143**
- Attraversamenti pedonali ID **35**



Informazioni sull'Elemento Complesso Strade Urbane ID56

Informazioni generali

- Data del rilievo: **12/03/2012**
- Denominazione: **Tratti di via della Ripa e via dei Macelli**
- Destinazione: **carrabile e pedonale**
- Frequenza d'uso: **media**

Valutazione complessiva

- Stato di manutenzione: **buona**
- Fruibilità da parte di tutti in autonomia: **media**
- Comfort: **medio**
- Sicurezza: **media**

Valutazioni Aggregate

- Percorsi pedonali: **prestazioni sufficienti**

Informazioni sull'Elemento Semplice Percorsi pedonali ID 143

Informazioni

- Descrizione: **Marciapiede lato a monte**
- Larghezza adeguata: **sempre**
- Possibilità di inversione di marcia: **a distanza ragionevole**
- Cambi di direzione in piano: **sempre**
- Assenza di variazioni di livello: **sempre**
- Evidenziazione cromatica dei raccordi di quota con rampa: **mai**
- Pendenza longitudinale adeguata: **sempre**
- Pendenza trasversale adeguata: **sempre**
- Presenza di elementi di sostegno in caso di forte pendenza: **non pertinente**
- Assenza di ostacoli che riducono la larghezza: **per la maggior parte**
- Assenza di ostacoli sporgenti: **sempre**
- Segnalazione passaggio percorso-zona carrabile: **mai**
- Segnalazione passaggio percorso-zona non pavimentata: **non pertinente**
- Illuminazione adeguata: **sempre**

Informazioni sull'Elemento Semplice Attraversamenti pedonali ID 35

Informazioni

- Ubicazione adeguata (rispetto agli incroci): **no**
- Assenza di ostacoli visivi: **si**
- Visibilità delle strisce: **buona**
- Visibilità dell'attraversamento a non vedenti o ipovedenti: **assenti**
- Larghezza adeguata: **si**
- Lunghezza adeguata: **si**
- Pendenza adeguata: **si**
- Attraversamento ortogonale ai marciapiedi: **si**
- Dislivello adeguato: **si**
- Dislivello adeguato - Note: **su uno dei lati però manca il marciapiede**
- Illuminazione adeguata: **no**

Fotografie

FOTO n° 810 (Attraversamenti pedonali ID 35)



Report Elemento Complesso: Strade Urbane ID57

Elementi semplici associati:

- Percorsi pedonali ID **144**
- Percorsi pedonali ID **145**
- Attraversamenti pedonali ID **36**
- Attraversamenti pedonali ID **37**
- Parcheggi riservati ID **35**



Informazioni sull'Elemento Complesso Strade Urbane ID57

Informazioni generali

- Data del rilievo: **12/03/2012**
- Denominazione: **Via Russell**
- Destinazione: **carrabile e pedonale**
- Frequenza d'uso: **bassa**

Valutazione complessiva

- Stato di manutenzione: **buona**
- Fruibilità da parte di tutti in autonomia: **media**
- Comfort: **medio**
- Sicurezza: **media**

Valutazioni Aggregate

- Percorsi pedonali: **prestazioni sufficienti**
- Attraversamenti pedonali: **prestazioni sufficienti**
- Parcheggi riservati: **rispondenza ai requisiti totale**

Informazioni sull'Elemento Semplice Percorsi pedonali ID 144

Informazioni

- Descrizione: **Marciapiede lato nord**
- Larghezza adeguata: **sempre**
- Possibilità di inversione di marcia: **secondo norma**
- Cambi di direzione in piano: **per la maggior parte**
- Assenza di variazioni di livello: **per la maggior parte**
- Evidenziazione cromatica dei raccordi di quota con rampa: **mai**
- Pendenza longitudinale adeguata: **per la maggior parte**
- Pendenza trasversale adeguata: **sempre**
- Presenza di elementi di sostegno in caso di forte pendenza: **non pertinente**
- Assenza di ostacoli che riducono la larghezza: **per la maggior parte**
- Assenza di ostacoli sporgenti: **sempre**
- Piano di calpestio adeguato: **sempre**
- Segnalazione passaggio percorso-zona carrabile: **mai**
- Segnalazione passaggio percorso-zona non pavimentata: **non pertinente**
- Illuminazione adeguata: **sempre**

Informazioni sull'Elemento Semplice Percorsi pedonali ID 145

Informazioni

- Descrizione: **Marciapiede lato sud**
- Larghezza adeguata: **sempre**
- Possibilità di inversione di marcia: **secondo norma**
- Cambi di direzione in piano: **per la maggior parte**
- Assenza di variazioni di livello: **sempre**
- Evidenziazione cromatica dei raccordi di quota con rampa: **mai**
- Pendenza longitudinale adeguata: **per la maggior parte**
- Pendenza trasversale adeguata: **sempre**
- Presenza di elementi di sostegno in caso di forte pendenza: **non pertinente**
- Assenza di ostacoli che riducono la larghezza: **per la maggior parte**
- Assenza di ostacoli sporgenti: **sempre**
- Piano di calpestio adeguato: **sempre**
- Segnalazione passaggio percorso-zona carrabile: **mai**
- Segnalazione passaggio percorso-zona non pavimentata: **non pertinente**
- Illuminazione adeguata: **sempre**

Fotografie

FOTO n° 811 (Percorsi pedonali ID 145)



Informazioni sull'Elemento Semplice Attraversamenti pedonali ID 36

Informazioni

- Ubicazione adeguata (rispetto agli incroci): **si**
- Assenza di ostacoli visivi: **si**
- Visibilità delle strisce: **buona**
- Visibilità dell'attraversamento a non vedenti o ipovedenti: **assenti**
- Larghezza adeguata: **si**
- Lunghezza adeguata: **si**
- Pendenza adeguata: **si**
- Attraversamento ortogonale ai marciapiedi: **si**
- Dislivello adeguato: **si**
- Larghezza residua marciapiede in corrispondenza dell'eventuale rampa: **si**
- Illuminazione adeguata: **si**

Fotografie

FOTO n° 813 (Attraversamenti pedonali ID 36)



Informazioni sull'Elemento Semplice Attraversamenti pedonali ID 37

Informazioni

- Ubicazione adeguata (rispetto agli incroci): **si**
- Assenza di ostacoli visivi: **si**
- Visibilità delle strisce: **buona**
- Visibilità dell'attraversamento a non vedenti o ipovedenti: **assenti**
- Larghezza adeguata: **si**
- Lunghezza adeguata: **si**
- Pendenza adeguata: **si**
- Attraversamento ortogonale ai marciapiedi: **si**
- Dislivello adeguato: **si**
- Larghezza residua marciapiede in corrispondenza dell'eventuale rampa: **si**
- Illuminazione adeguata: **si**

Informazioni sull'Elemento Semplice Parcheggi riservati ID 35

Informazioni

- Segnaletica adeguata: **si**
- Pavimentazione adeguata: **si**
- Contiguità a percorso pedonale: **si**
- Dislivello con percorso pedonale adeguato: **si**
- Larghezza/lunghezza adeguata: **si**
- Luogo di manovra sicuro: **si**
- Luogo di manovra senza dislivello: **si**

Fotografie

FOTO n° 812 (Parcheggi riservati ID 35)



Report Elemento Complesso: Strade Urbane ID59

Elementi semplici associati:



Informazioni sull'Elemento Complesso Strade Urbane ID59

Informazioni generali

- Data del rilievo: **12/03/2012**
- Denominazione: **Viale Volta da via della Ripa a via di Caselli**
- Destinazione: **carrabile e pedonale**
- Frequenza d'uso: **alta**

Valutazione complessiva

- Stato di manutenzione: **media**
- Fruibilità da parte di tutti in autonomia: **bassa**
- Comfort: **basso**
- Sicurezza: **bassa**

Valutazioni Aggregate

- Mancanza di Percorsi pedonali

Report Elemento Complesso: Strade Urbane ID60

Elementi semplici associati:

- Percorsi pedonali ID **146**
- Percorsi pedonali ID **147**
- Attraversamenti pedonali ID **38**
- Fermate del trasporto pubblico ID **4**



Informazioni sull'Elemento Complesso Strade Urbane ID60

Informazioni generali

- Data del rilievo: **12/03/2012**
- Denominazione: **Via di San Miniato dalla rotonda a via Impastato**
- Destinazione: **carrabile e pedonale**
- Frequenza d'uso: **alta**

Valutazione complessiva

- Stato di manutenzione: **buona**
- Fruibilità da parte di tutti in autonomia: **alta**
- Comfort: **medio**
- Sicurezza: **media**

Valutazioni Aggregate

- Percorsi pedonali: **prestazioni sufficienti**
- Attraversamenti pedonali: **prestazioni sufficienti**
- Fermate del trasporto pubblico: **prestazioni sufficienti**

Fotografie

FOTO n° 814 (Strade Urbane ID 60)



FOTO n° 815 (Strade Urbane ID 60)



Informazioni sull'Elemento Semplice Percorsi pedonali ID 146

Informazioni

- Descrizione: **Marciapiede lato nord**
- Larghezza adeguata: **sempre**
- Possibilità di inversione di marcia: **a distanza ragionevole**
- Cambi di direzione in piano: **sempre**
- Assenza di variazioni di livello: **sempre**
- Evidenziazione cromatica dei raccordi di quota con rampa: **mai**
- Pendenza longitudinale adeguata: **sempre**
- Pendenza trasversale adeguata: **sempre**
- Presenza di elementi di sostegno in caso di forte pendenza: **non pertinente**
- Assenza di ostacoli che riducono la larghezza: **per la maggior parte**
- Assenza di ostacoli sporgenti: **sempre**
- Piano di calpestio adeguato: **sempre**
- Segnalazione passaggio percorso-zona carrabile: **mai**
- Segnalazione passaggio percorso-zona non pavimentata: **non pertinente**
- Illuminazione adeguata: **sempre**

Informazioni sull'Elemento Semplice Percorsi pedonali ID 147

Informazioni

- Descrizione: **Marciapiede lato sud**
- Larghezza adeguata: **per la maggior parte**
- Possibilità di inversione di marcia: **a distanza ragionevole**
- Cambi di direzione in piano: **sempre**
- Assenza di variazioni di livello: **sempre**
- Evidenziazione cromatica dei raccordi di quota con rampa: **mai**
- Pendenza longitudinale adeguata: **sempre**
- Pendenza trasversale adeguata: **sempre**
- Presenza di elementi di sostegno in caso di forte pendenza: **non pertinente**
- Assenza di ostacoli che riducono la larghezza: **per la maggior parte**
- Assenza di ostacoli sporgenti: **sempre**
- Piano di calpestio adeguato: **sempre**
- Segnalazione passaggio percorso-zona carrabile: **mai**
- Segnalazione passaggio percorso-zona non pavimentata: **non pertinente**
- Illuminazione adeguata: **sempre**

Informazioni sull'Elemento Semplice Attraversamenti pedonali ID 38

Informazioni

- Ubicazione adeguata (rispetto agli incroci): **si**
- Assenza di ostacoli visivi: **si**
- Visibilità delle strisce: **buona**
- Visibilità dell'attraversamento a non vedenti o ipovedenti: **parziale**
- Larghezza adeguata: **si**
- Lunghezza adeguata: **si**
- Pendenza adeguata: **si**
- Attraversamento ortogonale ai marciapiedi: **si**
- Dislivello adeguato: **si**
- Larghezza residua marciapiede in corrispondenza dell'eventuale rampa: **si**
- Illuminazione adeguata: **si**

Informazioni sull'Elemento Semplice Fermate del trasporto pubblico ID 4

Informazioni

- Pensiline: **presenti**
- Panchine: **carenti**
- Individuabilità adeguata: **si**
- Informazioni adeguate: **no**

Fotografie

FOTO n° 816 (Fermate del trasporto pubblico ID 4)



Report Elemento Complesso: Strade Urbane ID61

Elementi semplici associati:

- Percorsi pedonali ID **148**
- Percorsi pedonali ID **149**
- Attraversamenti pedonali ID **39**
- Attraversamenti pedonali ID **40**
- Parcheggi riservati ID **36**



Informazioni sull'Elemento Complesso Strade Urbane ID61

Informazioni generali

- Data del rilievo: **12/03/2012**
- Denominazione: **Via Impastato**
- Destinazione: **carrabile e pedonale**
- Frequenza d'uso: **media**

Valutazione complessiva

- Stato di manutenzione: **buona**
- Fruibilità da parte di tutti in autonomia: **media**
- Comfort: **medio**
- Sicurezza: **media**

Valutazioni Aggregate

- Percorsi pedonali: **prestazioni sufficienti**
- Attraversamenti pedonali: **prestazioni sufficienti**
- Parcheggi riservati: **prestazioni sufficienti**

Informazioni sull'Elemento Semplice Percorsi pedonali ID 148

Informazioni

- Descrizione: **Marciapiede lato est**
- Larghezza adeguata: **per la maggior parte**
- Possibilità di inversione di marcia: **a distanza eccessiva**
- Cambi di direzione in piano: **sempre**
- Assenza di variazioni di livello: **sempre**
- Evidenziazione cromatica dei raccordi di quota con rampa: **mai**
- Pendenza longitudinale adeguata: **sempre**
- Pendenza trasversale adeguata: **sempre**
- Presenza di elementi di sostegno in caso di forte pendenza: **non pertinente**
- Assenza di ostacoli che riducono la larghezza: **per la maggior parte**
- Assenza di ostacoli sporgenti: **sempre**
- Piano di calpestio adeguato: **sempre**
- Segnalazione passaggio percorso-zona carrabile: **mai**
- Segnalazione passaggio percorso-zona non pavimentata: **non pertinente**
- Illuminazione adeguata: **sempre**

Fotografie

FOTO n° 817 (Percorsi pedonali ID 148)



Informazioni sull'Elemento Semplice Percorsi pedonali ID 149

Informazioni

- Descrizione: **Marciapiede lato ovest**
- Larghezza adeguata: **per la maggior parte**
- Possibilità di inversione di marcia: **a distanza ragionevole**
- Cambi di direzione in piano: **sempre**
- Assenza di variazioni di livello: **sempre**
- Evidenziazione cromatica dei raccordi di quota con rampa: **mai**
- Pendenza longitudinale adeguata: **sempre**
- Pendenza trasversale adeguata: **sempre**
- Presenza di elementi di sostegno in caso di forte pendenza: **non pertinente**
- Assenza di ostacoli che riducono la larghezza: **per la maggior parte**
- Assenza di ostacoli sporgenti: **sempre**
- Piano di calpestio adeguato: **sempre**
- Segnalazione passaggio percorso-zona carrabile: **mai**
- Segnalazione passaggio percorso-zona non pavimentata: **non pertinente**
- Illuminazione adeguata: **sempre**

Informazioni sull'Elemento Semplice Attraversamenti pedonali ID 39

Informazioni

- Visibilità delle strisce: **scarsa**
- Visibilità dell'attraversamento a non vedenti o ipovedenti: **assenti**
- Larghezza adeguata: **si**
- Lunghezza adeguata: **si**
- Pendenza adeguata: **si**
- Attraversamento ortogonale ai marciapiedi: **si**
- Dislivello adeguato: **si**
- Illuminazione adeguata: **si**

Fotografie

FOTO n° 819 (Attraversamenti pedonali ID 39)



Informazioni sull'Elemento Semplice Attraversamenti pedonali ID 40

Informazioni

- Ubicazione adeguata (rispetto agli incroci): **no**
- Assenza di ostacoli visivi: **si**
- Visibilità delle strisce: **buona**
- Visibilità dell'attraversamento a non vedenti o ipovedenti: **assenti**
- Larghezza adeguata: **si**
- Lunghezza adeguata: **si**
- Pendenza adeguata: **si**
- Attraversamento ortogonale ai marciapiedi: **si**
- Dislivello adeguato: **si**

Fotografie

FOTO n° 820 (Attraversamenti pedonali ID 40)



Informazioni sull'Elemento Semplice Parcheggi riservati ID 36

Informazioni

- Segnaletica adeguata: **si**
- Pavimentazione adeguata: **si**
- Contiguità a percorso pedonale: **si**
- Dislivello con percorso pedonale adeguato: **no**
- Larghezza/lunghezza adeguata: **si**
- Luogo di manovra sicuro: **si**
- Luogo di manovra senza dislivello: **si**

Fotografie

FOTO n° 818 (Parcheggi riservati ID 36)



Fotografie

FOTO n° 822 (Strade Urbane ID 62)



FOTO n° 823 (Strade Urbane ID 62)



FOTO n° 824 (Strade Urbane ID 62)



FOTO n° 825 (Strade Urbane ID 62)



FOTO n° 826 (Strade Urbane ID 62)



FOTO n° 827 (Strade Urbane ID 62)



FOTO n° 828 (Strade Urbane ID 62)

FOTO n° 829 (Strade Urbane ID 62)



Informazioni sull'Elemento Semplice Attraversamenti pedonali ID 41

Informazioni

- Illuminazione adeguata: **si**
- Ubicazione adeguata (rispetto agli incroci): **si**
- Assenza di ostacoli visivi: **no**
- Visibilità delle strisce: **scarsa**
- Visibilità dell'attraversamento a non vedenti o ipovedenti: **assenti**
- Larghezza adeguata: **si**
- Lunghezza adeguata: **si**
- Pendenza adeguata: **si**
- Attraversamento ortogonale ai marciapiedi: **si**
- Dislivello adeguato: **si**

Fotografie

FOTO n° 821 (Attraversamenti pedonali ID 41)



Report Elemento Complesso: Strade Urbane ID63

Elementi semplici associati:



Informazioni sull'Elemento Complesso Strade Urbane ID63

Informazioni generali

- Data del rilievo: **12/03/2012**
- Denominazione: **Via del Molinuzzo**
- Destinazione: **carrabile e pedonale**
- Frequenza d'uso: **media**

Valutazione complessiva

- Stato di manutenzione: **media**
- Fruibilità da parte di tutti in autonomia: **bassa**
- Comfort: **basso**
- Sicurezza: **bassa**

Valutazioni Aggregate

- Mancanza di Percorsi pedonali

Fotografie

FOTO n° 830 (Strade Urbane ID 63)



Report Elemento Complesso: Strade Urbane ID64

Elementi semplici associati:



Informazioni sull'Elemento Complesso Strade Urbane ID64

Informazioni generali

- Data del rilievo: **12/03/2012**
- Denominazione: **S.P. Castagneta tratto di ingresso al capoluogo**
- Destinazione: **carrabile e pedonale**
- Frequenza d'uso: **alta**

Valutazione complessiva

- Stato di manutenzione: **buona**
- Fruibilità da parte di tutti in autonomia: **bassa**
- Comfort: **basso**
- Sicurezza: **bassa**

Valutazioni Aggregate

- Mancanza di Percorsi pedonali

Report Elemento Complesso: Strade Urbane ID65

Elementi semplici associati:



Informazioni sull'Elemento Complesso Strade Urbane ID65

Informazioni generali

- Data del rilievo: **12/03/2012**
- Denominazione: **Via Larga**
- Destinazione: **carrabile e pedonale**
- Frequenza d'uso: **media**

Valutazione complessiva

- Stato di manutenzione: **media**
- Fruibilità da parte di tutti in autonomia: **bassa**
- Comfort: **basso**
- Sicurezza: **bassa**

Valutazioni Aggregate

- Mancanza di Percorsi pedonali

Fotografie

FOTO n° 831 (Strade Urbane ID 65)



FOTO n° 832 (Strade Urbane ID 65)



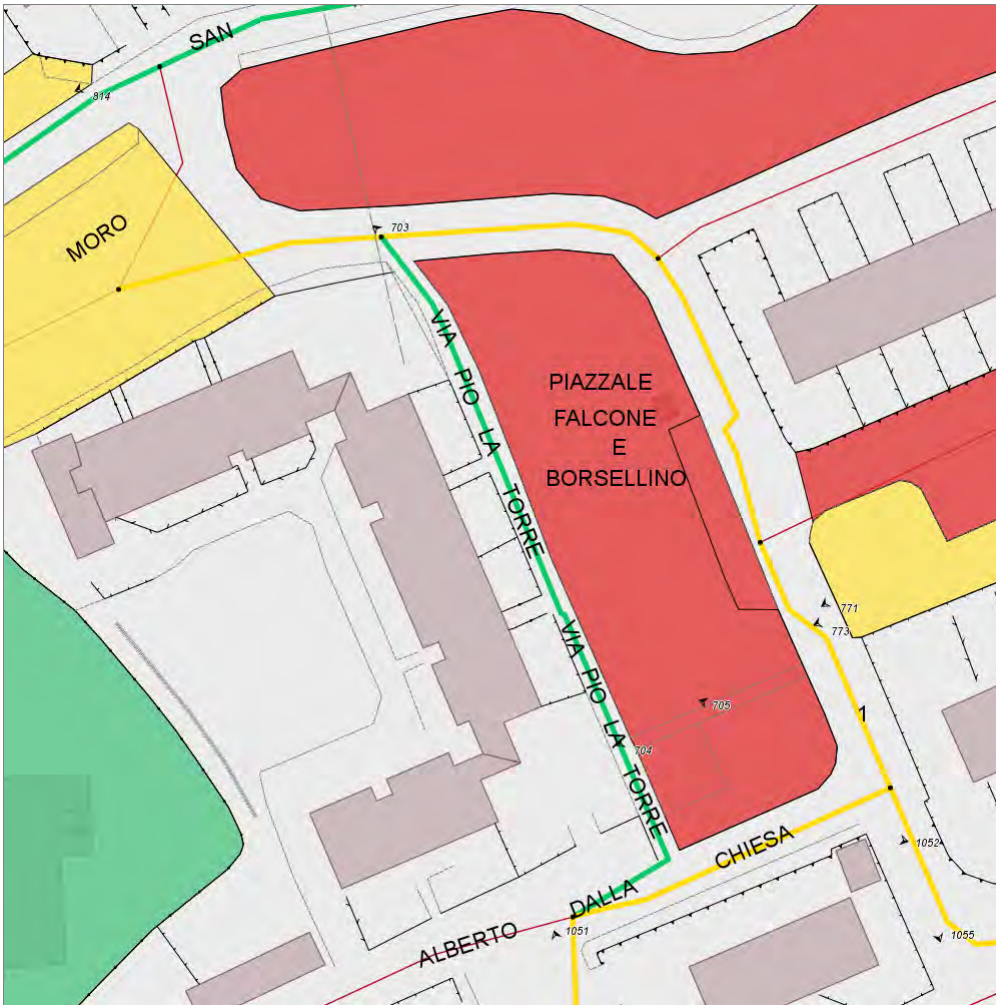
FOTO n° 833 (Strade Urbane ID 65)



Report Elemento Complesso: Strade Urbane ID66

Elementi semplici associati:

- Percorsi pedonali ID **150**
- Attraversamenti pedonali ID **42**



Informazioni sull'Elemento Complesso Strade Urbane ID66

Informazioni generali

- Data del rilievo: **12/03/2012**
- Denominazione: **Via Pio La Torre**
- Destinazione: **carrabile e pedonale**
- Frequenza d'uso: **alta**

Valutazione complessiva

- Stato di manutenzione: **media**
- Fruibilità da parte di tutti in autonomia: **media**
- Comfort: **medio**
- Sicurezza: **media**

Valutazioni Aggregate

- Percorsi pedonali: **prestazioni insufficienti**
- Attraversamenti pedonali: **prestazioni insufficienti**

Informazioni sull'Elemento Semplice Percorsi pedonali ID 150

Informazioni

- Descrizione: **Marciapiede (tratti su un solo lato)**
- Larghezza adeguata: **per la maggior parte**
- Possibilità di inversione di marcia: **inesistente**
- Cambi di direzione in piano: **sempre**
- Assenza di variazioni di livello: **sempre**
- Evidenziazione cromatica dei raccordi di quota con rampa: **non pertinente**
- Pendenza longitudinale adeguata: **sempre**
- Pendenza trasversale adeguata: **sempre**
- Presenza di elementi di sostegno in caso di forte pendenza: **non pertinente**
- Assenza di ostacoli che riducono la larghezza: **sempre**
- Assenza di ostacoli sporgenti: **sempre**
- Piano di calpestio adeguato: **sempre**
- Segnalazione passaggio percorso-zona carrabile: **mai**
- Segnalazione passaggio percorso-zona non pavimentata: **non pertinente**
- Illuminazione adeguata: **sempre**

Informazioni sull'Elemento Semplice Attraversamenti pedonali ID 42

Informazioni

- Ubicazione adeguata (rispetto agli incroci): **si**
- Visibilità delle strisce: **buona**
- Visibilità dell'attraversamento a non vedenti o ipovedenti: **parziale**
- Larghezza adeguata: **si**
- Lunghezza adeguata: **si**
- Pendenza adeguata: **si**
- Attraversamento ortogonale ai marciapiedi: **si**
- Dislivello adeguato: **no**
- Illuminazione adeguata: **si**

Fotografie

FOTO n° 834 (Attraversamenti pedonali ID 42)



Report Elemento Complesso: Strade Urbane ID67

Elementi semplici associati:

- Percorsi pedonali ID **151**



Informazioni sull'Elemento Complesso Strade Urbane ID67

Informazioni generali

- Data del rilievo: **12/03/2012**
- Denominazione: **Percorso via Pio La Torre**
- Destinazione: **solo pedonale**
- Frequenza d'uso: **media**

Valutazione complessiva

- Stato di manutenzione: **buona**
- Fruibilità da parte di tutti in autonomia: **alta**
- Comfort: **medio**
- Sicurezza: **alta**

Valutazioni Aggregate

- Percorsi pedonali: **prestazioni sufficienti**

Informazioni sull'Elemento Semplice Percorsi pedonali ID 151

Informazioni

- Descrizione: **Percorso pedonale a fianco del giardino**
- Larghezza adeguata: **sempre**
- Possibilità di inversione di marcia: **secondo norma**
- Assenza di variazioni di livello: **sempre**
- Evidenziazione cromatica dei raccordi di quota con rampa: **non pertinente**
- Pendenza longitudinale adeguata: **sempre**
- Pendenza trasversale adeguata: **sempre**
- Presenza di elementi di sostegno in caso di forte pendenza: **non pertinente**
- Assenza di ostacoli che riducono la larghezza: **sempre**
- Assenza di ostacoli sporgenti: **sempre**
- Piano di calpestio adeguato: **sempre**
- Segnalazione passaggio percorso-zona carrabile: **non pertinente**
- Segnalazione passaggio percorso-zona non pavimentata: **sempre**
- Illuminazione adeguata: **per la maggior parte**

Report Elemento Complesso: Strade Urbane ID68

Elementi semplici associati:

- Percorsi pedonali ID **152**



Informazioni sull'Elemento Complesso Strade Urbane ID68

Informazioni generali

- Data del rilievo: **12/03/2012**
- Denominazione: **Via Monamea**
- Destinazione: **carrabile e pedonale**
- Frequenza d'uso: **alta**

Valutazione complessiva

- Stato di manutenzione: **cattiva**
- Fruibilità da parte di tutti in autonomia: **bassa**
- Comfort: **basso**
- Sicurezza: **bassa**

Valutazioni Aggregate

- Percorsi pedonali: **prestazioni insufficienti**

Fotografie

FOTO n° 835 (Strade Urbane ID 68)



FOTO n° 836 (Strade Urbane ID 68)



Informazioni sull'Elemento Semplice Percorsi pedonali ID 152

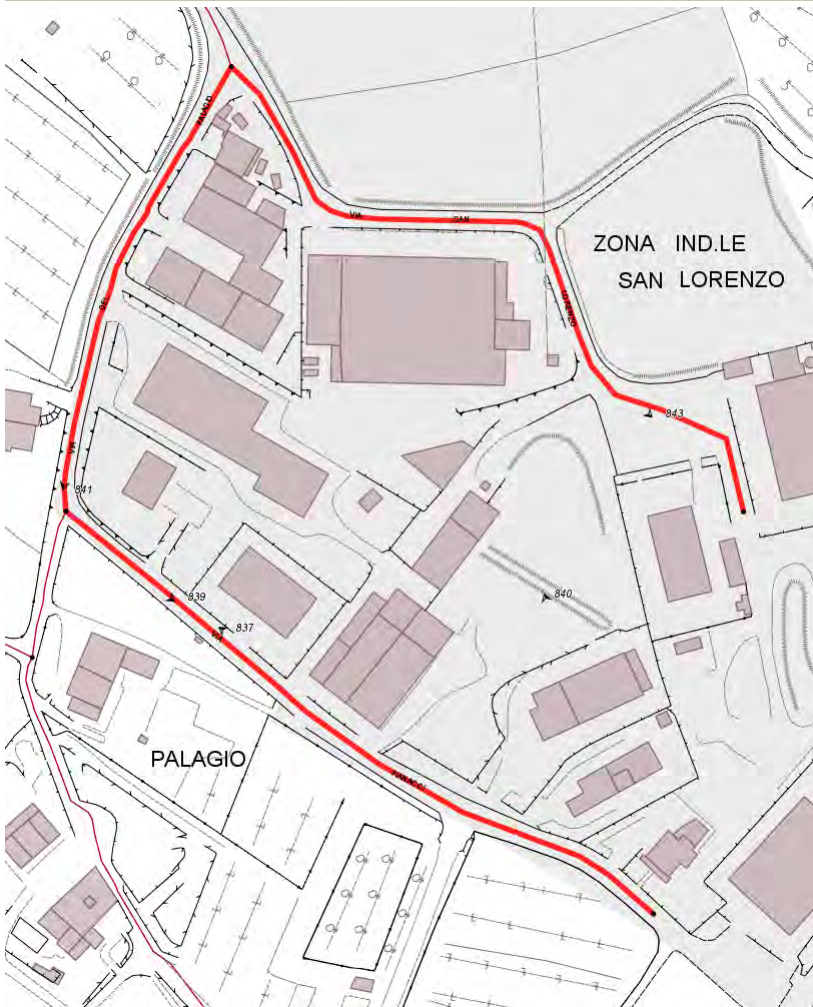
Informazioni

- Descrizione: **Marciapiede lato ovest**
- Larghezza adeguata: **sempre**
- Possibilità di inversione di marcia: **inesistente**
- Cambi di direzione in piano: **sempre**
- Assenza di variazioni di livello: **sempre**
- Evidenziazione cromatica dei raccordi di quota con rampa: **mai**
- Pendenza longitudinale adeguata: **sempre**
- Pendenza trasversale adeguata: **sempre**
- Presenza di elementi di sostegno in caso di forte pendenza: **non pertinente**
- Assenza di ostacoli che riducono la larghezza: **per la maggior parte**
- Assenza di ostacoli sporgenti: **sempre**
- Piano di calpestio adeguato: **per la maggior parte**
- Segnalazione passaggio percorso-zona carrabile: **mai**
- Segnalazione passaggio percorso-zona non pavimentata: **non pertinente**
- Illuminazione adeguata: **solo in alcuni tratti**

Report Elemento Complesso: Strade Urbane ID69

Elementi semplici associati:

- Parcheggi riservati ID **37**



Informazioni sull'Elemento Complesso Strade Urbane ID69

Informazioni generali

- Data del rilievo: **12/03/2012**
- Denominazione: **Via del Palagio, via dei Pianacci**
- Destinazione: **carrabile e pedonale**
- Frequenza d'uso: **alta**

Valutazione complessiva

- Stato di manutenzione: **media**
- Fruibilità da parte di tutti in autonomia: **bassa**
- Comfort: **basso**
- Sicurezza: **bassa**

Valutazioni Aggregate

- Mancanza di Percorsi pedonali
- Parcheggi riservati: **prestazioni insufficienti**

Fotografie

FOTO n° 837 (Strade Urbane ID 69)



FOTO n° 838 (Strade Urbane ID 69)



FOTO n° 839 (Strade Urbane ID 69)



FOTO n° 840 (Strade Urbane ID 69)



FOTO n° 841 (Strade Urbane ID 69)



Informazioni sull'Elemento Semplice Parcheggi riservati ID 37

Informazioni

- Segnaletica adeguata: **solo segnaletica orizzontale**
- Pavimentazione adeguata: **si**
- Contiguità a percorso pedonale: **no**
- Larghezza/lunghezza adeguata: **no**
- Luogo di manovra sicuro: **no**
- Luogo di manovra senza dislivello: **si**

Fotografie

FOTO n° 842 (Parcheggi riservati ID 37)



Report Elemento Complesso: Strade Urbane ID70

Elementi semplici associati:



Informazioni sull'Elemento Complesso Strade Urbane ID70

Informazioni generali

- Data del rilievo: **12/03/2012**
- Denominazione: **Via San Lorenzo**
- Destinazione: **carrabile e pedonale**
- Frequenza d'uso: **alta**

Valutazione complessiva

- Stato di manutenzione: **media**
- Fruibilità da parte di tutti in autonomia: **bassa**
- Comfort: **basso**
- Sicurezza: **bassa**

Valutazioni Aggregate

- Mancanza di Percorsi pedonali

Fotografie

FOTO n° 843 (Strade Urbane ID 70)



Report Elemento Complesso: Strade Urbane ID71

Elementi semplici associati:



Informazioni sull'Elemento Complesso Strade Urbane ID71

Informazioni generali

- Data del rilievo: **12/03/2012**
- Denominazione: **Via del Palagio**
- Destinazione: **carrabile e pedonale**
- Frequenza d'uso: **alta**

Valutazione complessiva

- Stato di manutenzione: **media**
- Fruibilità da parte di tutti in autonomia: **bassa**
- Comfort: **basso**
- Sicurezza: **bassa**
- Annotazioni: **La parte centrale è oggetto di intervento nel Piano di Attuativo (PA C) in fase di completamento, che prevede la realizzazione di un tratto di marciapiede (lato nord).**

Valutazioni Aggregate

- **Mancanza di Percorsi pedonali**

Report Elemento Complesso: Strade Urbane ID72

Elementi semplici associati:



Informazioni sull'Elemento Complesso Strade Urbane ID72

Informazioni generali

- Data del rilievo: **12/03/2012**
- Denominazione: **Via di Montalpero**
- Destinazione: **carrabile e pedonale**
- Frequenza d'uso: **alta**

Valutazione complessiva

- Stato di manutenzione: **media**
- Fruibilità da parte di tutti in autonomia: **bassa**
- Comfort: **basso**
- Sicurezza: **bassa**

Valutazioni Aggregate

- Mancanza di Percorsi pedonali

Fotografie

FOTO n° 844 (Strade Urbane ID 72)



FOTO n° 845 (Strade Urbane ID 72)



FOTO n° 846 (Strade Urbane ID 72)



Report Elemento Complesso: Strade Urbane ID73

Elementi semplici associati:



Informazioni sull'Elemento Complesso Strade Urbane ID73

Informazioni generali

- Data del rilievo: **12/03/2012**
- Denominazione: **Via Urbinese, tracciato dismesso**
- Destinazione: **carrabile e pedonale**
- Frequenza d'uso: **bassa**

Valutazione complessiva

- Stato di manutenzione: **media**
- Fruibilità da parte di tutti in autonomia: **bassa**
- Comfort: **basso**
- Sicurezza: **media**

Valutazioni Aggregate

- Mancanza di Percorsi pedonali

Fotografie

FOTO n° 847 (Strade Urbane ID 73)



FOTO n° 848 (Strade Urbane ID 73)



Report Elemento Complesso: Strade Urbane ID74

Elementi semplici associati:



Informazioni sull'Elemento Complesso Strade Urbane ID74

Informazioni generali

- Data del rilievo: **12/03/2012**
- Denominazione: **Via Urbinese da Montalpero a Ontaneto**
- Destinazione: **carrabile e pedonale**
- Frequenza d'uso: **alta**

Valutazione complessiva

- Stato di manutenzione: **media**
- Fruibilità da parte di tutti in autonomia: **bassa**
- Comfort: **basso**
- Sicurezza: **bassa**

Valutazioni Aggregate

- Mancanza di Percorsi pedonali

Report Elemento Complesso: Strade Urbane ID75

Elementi semplici associati:

- Percorsi pedonali ID **153**



Informazioni sull'Elemento Complesso Strade Urbane ID75

Informazioni generali

- Data del rilievo: **12/03/2012**
- Denominazione: **Via Urbinese, Ontaneto**
- Destinazione: **carrabile e pedonale**
- Frequenza d'uso: **alta**

Valutazione complessiva

- Stato di manutenzione: **media**
- Fruibilità da parte di tutti in autonomia: **media**
- Comfort: **basso**
- Sicurezza: **media**

Valutazioni Aggregate

- Percorsi pedonali: **prestazioni sufficienti**

Informazioni sull'Elemento Semplice Percorsi pedonali ID 153

Informazioni

- Descrizione: **Marciapiede lato est**
- Larghezza adeguata: **per la maggior parte**
- Possibilità di inversione di marcia: **inesistente**
- Cambi di direzione in piano: **sempre**
- Assenza di variazioni di livello: **sempre**
- Evidenziazione cromatica dei raccordi di quota con rampa: **non pertinente**
- Pendenza longitudinale adeguata: **sempre**
- Pendenza trasversale adeguata: **sempre**
- Presenza di elementi di sostegno in caso di forte pendenza: **non pertinente**
- Assenza di ostacoli che riducono la larghezza: **per la maggior parte**
- Assenza di ostacoli sporgenti: **sempre**
- Piano di calpestio adeguato: **per la maggior parte**
- Segnalazione passaggio percorso-zona carrabile: **solo in alcuni tratti**
- Segnalazione passaggio percorso-zona non pavimentata: **non pertinente**
- Illuminazione adeguata: **per la maggior parte**

Fotografie

FOTO n° 849 (Percorsi pedonali ID 153)



FOTO n° 850 (Percorsi pedonali ID 153)



FOTO n° 851 (Percorsi pedonali ID 153)



FOTO n° 852 (Percorsi pedonali ID 153)



Report Elemento Complesso: Strade Urbane ID76

Elementi semplici associati:



Informazioni sull'Elemento Complesso Strade Urbane ID76

Informazioni generali

- Data del rilievo: **12/03/2012**
- Denominazione: **Via Urbinese tra Ontaneto e Matassino**
- Destinazione: **carrabile e pedonale**
- Frequenza d'uso: **alta**

Valutazione complessiva

- Stato di manutenzione: **media**
- Fruibilità da parte di tutti in autonomia: **bassa**
- Comfort: **basso**
- Sicurezza: **bassa**

Valutazioni Aggregate

- Mancanza di Percorsi pedonali

Fotografie

FOTO n° 853 (Strade Urbane ID 76)



Report Elemento Complesso: Strade Urbane ID77

Elementi semplici associati:

- Percorsi pedonali ID **154**



Informazioni sull'Elemento Complesso Strade Urbane ID77

Informazioni generali

- Data del rilievo: **12/03/2012**
- Denominazione: **Via Urbinese, Matassino**
- Destinazione: **carrabile e pedonale**
- Frequenza d'uso: **alta**

Valutazione complessiva

- Stato di manutenzione: **media**
- Fruibilità da parte di tutti in autonomia: **bassa**
- Comfort: **medio**
- Sicurezza: **media**

Valutazioni Aggregate

- Percorsi pedonali: **prestazioni insufficienti**

Informazioni sull'Elemento Semplice Percorsi pedonali ID 154

Informazioni

- Descrizione: **Marciapiede lato sud (Comune di Figline Valdarno)**
- Larghezza adeguata: **solo in alcuni tratti**
- Possibilità di inversione di marcia: **inesistente**
- Cambi di direzione in piano: **sempre**
- Assenza di variazioni di livello: **per la maggior parte**
- Evidenziazione cromatica dei raccordi di quota con rampa: **mai**
- Pendenza longitudinale adeguata: **sempre**
- Pendenza trasversale adeguata: **sempre**
- Presenza di elementi di sostegno in caso di forte pendenza: **non pertinente**
- Assenza di ostacoli che riducono la larghezza: **per la maggior parte**
- Assenza di ostacoli sporgenti: **per la maggior parte**
- Piano di calpestio adeguato: **per la maggior parte**
- Segnalazione passaggio percorso-zona carrabile: **solo in alcuni tratti**
- Segnalazione passaggio percorso-zona non pavimentata: **non pertinente**
- Illuminazione adeguata: **per la maggior parte**

Fotografie

FOTO n° 854 (Percorsi pedonali ID 154)



FOTO n° 855 (Percorsi pedonali ID 154)



