

**Unione dei Comuni del Pratomagno**  
**Comune di Castelfranco di Sopra**



Piano per l'Eliminazione delle Barriere Architettoniche

**Quadro conoscitivo** · Schede di rilievo:  
strade urbane

giugno 2012

Approvato con Delibera di C.C. nr. 49 del 29 Dicembre 2013



**Strade Urbane**

---

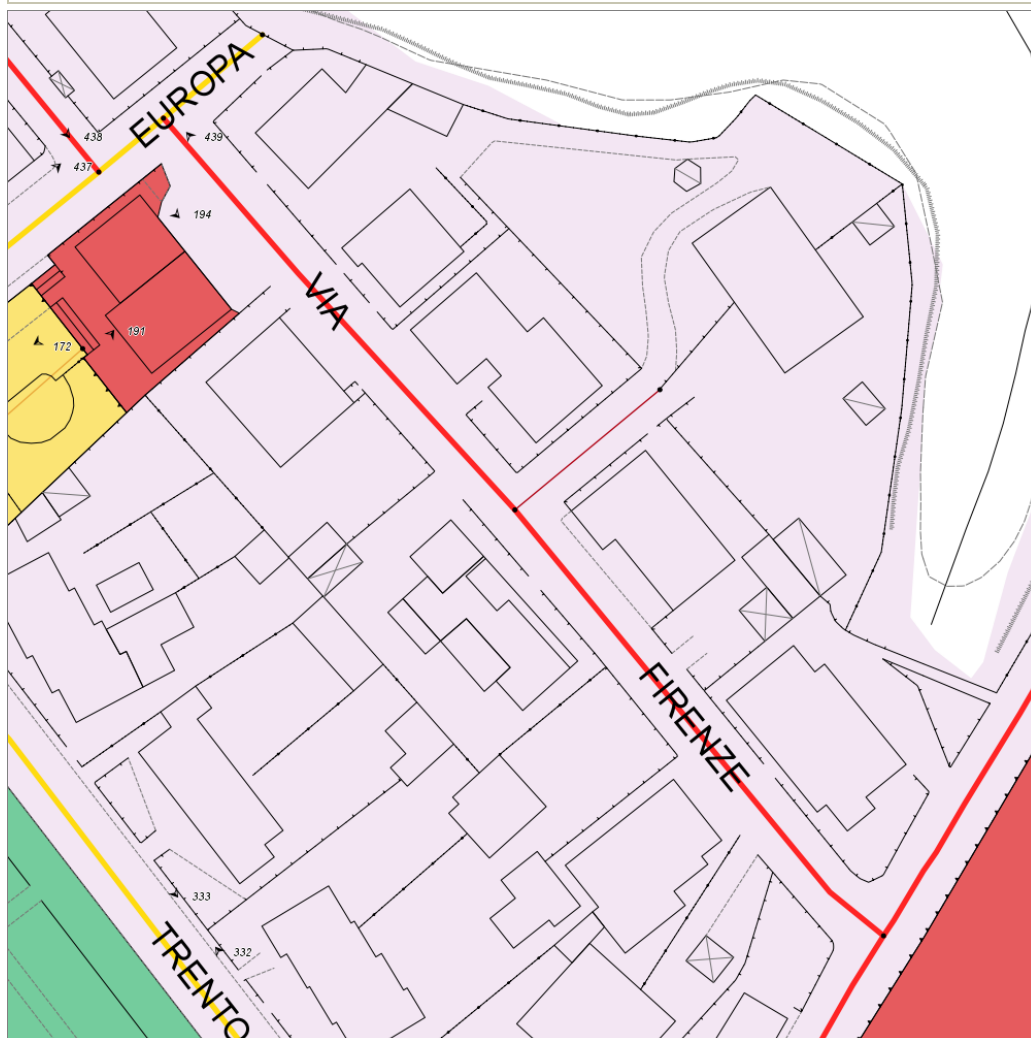
1	Via Firenze
2	Via Europa
3	Via De Gasperi
4	Via Aretina dalle scuole agli impianti sportivi
5	Via Roma
6	Via Piave
7	Via Ricasoli
8	Vicolo del Convento
9	Via Molino dei Noci
10	Via Piave - tratto esterno
11	Via Aretina - tratto in prosecuzione di via Piave
12	Via Giovanni XXIII
13	Via Cuoia
14	Via Solferino
15	Vicoli tra via Magenta e via Solferino
16	Via Arnolfo
17	Via Palestro
18	Via Magenta
19	Via Cavour
20	Via Cavour - tratto esterno
21	Via IV novembre
22	Via Vittorio Veneto
23	Via Giotto
24	nuova via tra via Giotto e via Camalfi
25	Via Camalfi
26	Via Dante Alighieri
27	Via Leonardo da Vinci
28	Via Venezia
29	Strada Setteponti da via Soffena fino alla strada per Caspri
30	Via Trento e Trieste da via Soffena a via Aretina
31	Via del Campo sportivo - primo tratto
33	Strada Provinciale di Botriolo
34	Via del Campo sportivo - prima laterale
35	Via del Campo sportivo - seconda laterale
36	Collegamento tra il giardino e via del Campo sportivo
37	Via del Campo sportivo - secondo tratto
38	Via Divisione Garibaldi
39	Strada Setteponti, in direzione di Arezzo
40	Via Moro Bianco
41	Via Moro Bianco - tratto finale
42	Prolungamento di via Moro Bianco
43	Laterale di via Moro Bianco
44	Via Piacenza, via Filippini
45	Via Soffena
46	Via Pian di Badia
47	Vie principali della frazione di Pulicciano
48	Strada di collegamento a La Villa
49	Via principale della frazione de La Villa
50	Via principale di Caspri
51	Vie principali del nucleo antico di Caspri
52	Vicolo con sottoportico a Caspri
53	Strada Setteponti nel centro abitato di Certignano
54	Vie principali del nucleo antico di Certignano
55	Via di accesso alla Fattoria
56	Vicoli del nucleo antico di Certignano



## Report Elemento Complesso: *Strade Urbane ID1*

### Elementi semplici associati:

- Parcheggi riservati ID 1



### Informazioni sull'Elemento Complesso Strade Urbane ID1

#### Informazioni generali

- Data del rilievo: 23/03/2012
- Denominazione: **Via Firenze**
- Destinazione: **carrabile e pedonale**
- Frequenza d'uso: **media**

#### Valutazione complessiva

- Stato di manutenzione: **cattiva**
- Fruibilità da parte di tutti in autonomia: **bassa**
- Comfort: **basso**
- Sicurezza: **bassa**
- Annotazioni: **Una sorta di marciapiede è presente solo a ridosso dell'edificio della biblioteca.**

#### Valutazioni Aggregate

- Mancanza di Percorsi pedonali
- Parcheggi riservati: **rispondenza ai requisiti totale**

## Fotografie

FOTO n° 192 (Strade Urbane ID 1)



FOTO n° 193 (Strade Urbane ID 1)



FOTO n° 439 (Strade Urbane ID 1)



---

## Informazioni sull'Elemento Semplice Parcheggi riservati ID 1

### Informazioni

- Segnaletica adeguata: **si**
- Pavimentazione adeguata: **si**
- Contiguità a percorso pedonale: **si**
- Dislivello con percorso pedonale adeguato: **si**
- Larghezza/lunghezza adeguata: **si**
- Luogo di manovra sicuro: **si**
- Luogo di manovra senza dislivello: **si**

---

### Fotografie

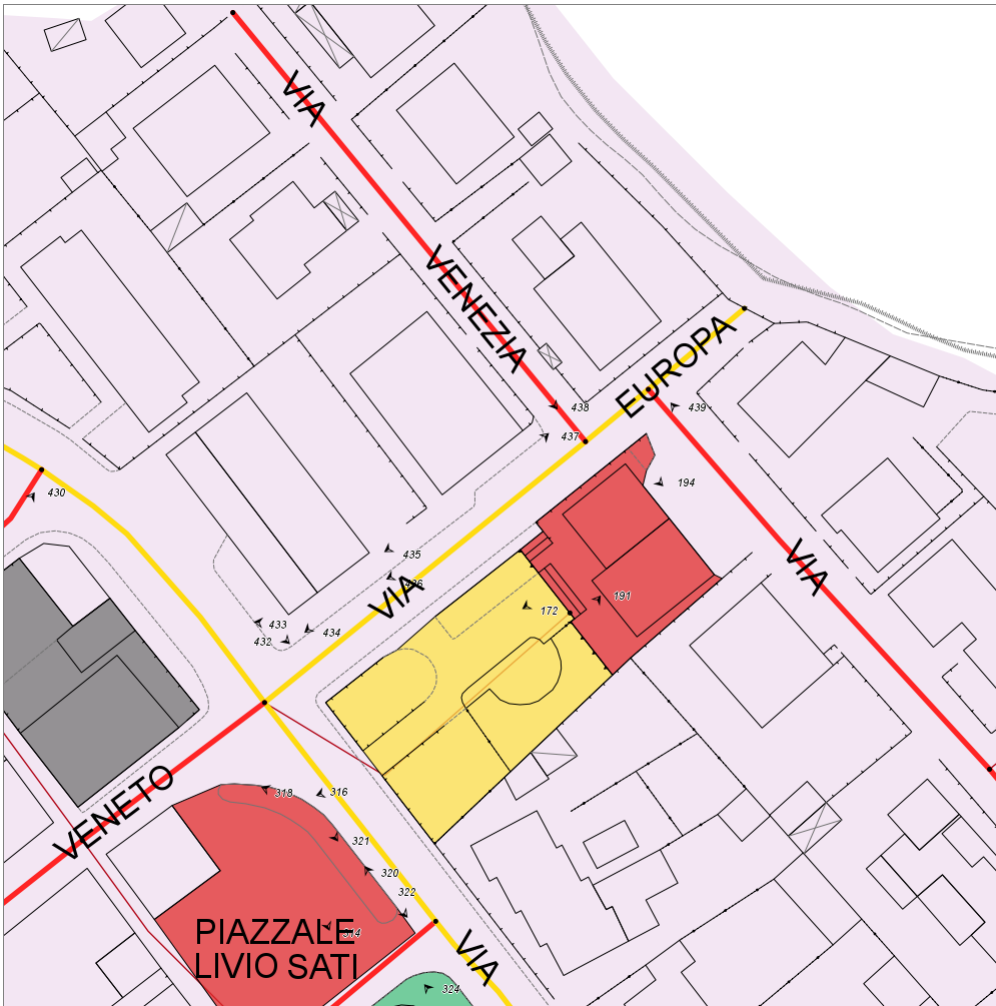
FOTO n° 195 (Parcheggi riservati ID 1)



## Report Elemento Complesso: *Strade Urbane ID2*

### Elementi semplici associati:

- Percorsi pedonali ID 7
- Percorsi pedonali ID 8



## Informazioni sull'Elemento Complesso Strade Urbane ID2

### Informazioni generali

- Data del rilievo: 23/03/2012
- Denominazione: **Via Europa**
- Destinazione: **carrabile e pedonale**
- Frequenza d'uso: **media**

### Valutazione complessiva

- Stato di manutenzione: **media**
- Fruibilità da parte di tutti in autonomia: **media**
- Comfort: **medio**
- Sicurezza: **media**

### Valutazioni Aggregate

- Percorsi pedonali: **prestazioni insufficienti**



## Fotografie

FOTO n° 436 (Strade Urbane ID 2)



FOTO n° 437 (Strade Urbane ID 2)



---

## Informazioni sull'Elemento Semplice Percorsi pedonali ID 7

### Informazioni

- Descrizione: **Marciapiede lato sud (fino alla biblioteca)**
- Larghezza adeguata: **sempre**
- Possibilità di inversione di marcia: **secondo norma**
- Cambi di direzione in piano: **sempre**
- Assenza di variazioni di livello: **sempre**
- Evidenziazione cromatica dei raccordi di quota con rampa: **non pertinente**
- Pendenza longitudinale adeguata: **sempre**
- Pendenza trasversale adeguata: **sempre**
- Presenza di elementi di sostegno in caso di forte pendenza: **non pertinente**
- Assenza di ostacoli che riducono la larghezza: **per la maggior parte**
- Assenza di ostacoli sporgenti: **sempre**
- Piano di calpestio adeguato: **sempre**
- Segnalazione passaggio percorso-zona carrabile: **mai**
- Segnalazione passaggio percorso-zona non pavimentata: **sempre**
- Illuminazione adeguata: **per la maggior parte**

---

## Informazioni sull'Elemento Semplice Percorsi pedonali ID 8

### Informazioni

- Descrizione: **Marciapiede lato nord (solo nel primo tratto)**
- Larghezza adeguata: **solo in alcuni tratti**
- Possibilità di inversione di marcia: **inesistente**
- Cambi di direzione in piano: **sempre**
- Assenza di variazioni di livello: **sempre**
- Evidenziazione cromatica dei raccordi di quota con rampa: **non pertinente**
- Pendenza longitudinale adeguata: **sempre**
- Pendenza trasversale adeguata: **sempre**
- Presenza di elementi di sostegno in caso di forte pendenza: **non pertinente**
- Assenza di ostacoli che riducono la larghezza: **per pochi tratti**
- Assenza di ostacoli sporgenti: **sempre**
- Piano di calpestio adeguato: **sempre**
- Segnalazione passaggio percorso-zona carrabile: **mai**
- Segnalazione passaggio percorso-zona non pavimentata: **non pertinente**
- Illuminazione adeguata: **per la maggior parte**

---

## Fotografie

FOTO n° 434 (Percorsi pedonali ID 8)



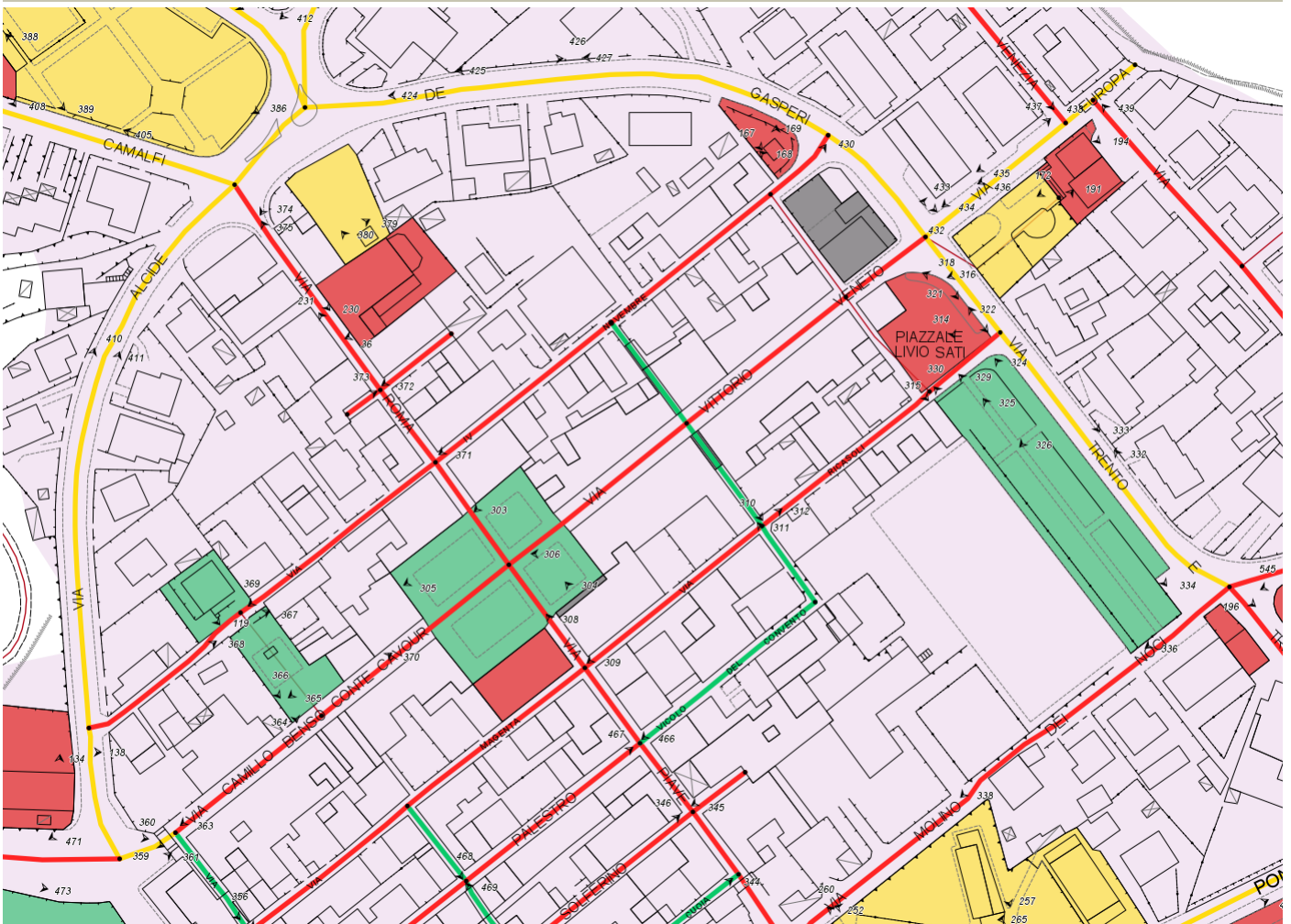
FOTO n° 435 (Percorsi pedonali ID 8)



## Report Elemento Complesso: *Strade Urbane ID3*

### Elementi semplici associati:

- Percorsi pedonali ID **18**
- Percorsi pedonali ID **19**
- Attraversamenti pedonali ID **2**
- Attraversamenti pedonali ID **4**
- Attraversamenti pedonali ID **9**
- Attraversamenti pedonali ID **10**
- Attraversamenti pedonali ID **11**
- Attraversamenti pedonali ID **16**
- Attraversamenti pedonali ID **20**
- Attraversamenti pedonali ID **21**
- Attraversamenti pedonali ID **24**
- Fermate del trasporto pubblico ID **1**
- Fermate del trasporto pubblico ID **2**
- Fermate del trasporto pubblico ID **5**



## Informazioni sull'Elemento Complesso Strade Urbane ID3

### Informazioni generali

- Data del rilievo: **23/03/2012**
- Denominazione: **Via De Gasperi**
- Destinazione: **carrabile e pedonale**
- Frequenza d'uso: **alta**

### Valutazione complessiva

- Stato di manutenzione: **buona**
- Fruibilità da parte di tutti in autonomia: **media**
- Comfort: **medio**
- Sicurezza: **media**

### Valutazioni Aggregate

- Percorsi pedonali: **prestazioni sufficienti**
- Attraversamenti pedonali: **prestazioni sufficienti**
- Fermate del trasporto pubblico: **prestazioni insufficienti**

## Fotografie

FOTO n° 196 (Strade Urbane ID 3)



FOTO n° 424 (Strade Urbane ID 3)



## Informazioni sull'Elemento Semplice Percorsi pedonali ID 18

### Informazioni

- Descrizione: **Marciapiede lato interno (verso il centro antico)**
- Larghezza adeguata: **per la maggior parte**
- Possibilità di inversione di marcia: **a distanza ragionevole**
- Cambi di direzione in piano: **sempre**
- Assenza di variazioni di livello: **per la maggior parte**
- Evidenziazione cromatica dei raccordi di quota con rampa: **mai**
- Pendenza longitudinale adeguata: **sempre**
- Pendenza trasversale adeguata: **sempre**
- Presenza di elementi di sostegno in caso di forte pendenza: **non pertinente**
- Assenza di ostacoli che riducono la larghezza: **per la maggior parte**
- Assenza di ostacoli sporgenti: **sempre**
- Piano di calpestio adeguato: **per la maggior parte**
- Segnalazione passaggio percorso-zona carrabile: **mai**
- Segnalazione passaggio percorso-zona non pavimentata: **non pertinente**
- Illuminazione adeguata: **sempre**

### Fotografie

FOTO n° 318 (Percorsi pedonali ID 18)



FOTO n° 320 (Percorsi pedonali ID 18)



FOTO n° 321 (Percorsi pedonali ID 18)



FOTO n° 322 (Percorsi pedonali ID 18)



FOTO n° 324 (Percorsi pedonali ID 18)



FOTO n° 334 (Percorsi pedonali ID 18)



FOTO n° 374 (Percorsi pedonali ID 18)



FOTO n° 411 (Percorsi pedonali ID 18)



## Informazioni sull'Elemento Semplice Percorsi pedonali ID 19

### Informazioni

- Descrizione: **Marciapiede lato esterno**
- Larghezza adeguata: **sempre**
- Possibilità di inversione di marcia: **a distanza ragionevole**
- Cambi di direzione in piano: **sempre**
- Assenza di variazioni di livello: **sempre**
- Evidenziazione cromatica dei raccordi di quota con rampa: **mai**
- Pendenza longitudinale adeguata: **sempre**
- Pendenza trasversale adeguata: **sempre**
- Presenza di elementi di sostegno in caso di forte pendenza: **non pertinente**
- Assenza di ostacoli che riducono la larghezza: **per la maggior parte**
- Assenza di ostacoli sporgenti: **sempre**
- Piano di calpestio adeguato: **sempre**
- Segnalazione passaggio percorso-zona carrabile: **mai**
- Segnalazione passaggio percorso-zona non pavimentata: **non pertinente**
- Illuminazione adeguata: **sempre**

### Fotografie

FOTO n° 316 (Percorsi pedonali ID 19)



FOTO n° 332 (Percorsi pedonali ID 19)



FOTO n° 333 (Percorsi pedonali ID 19)



FOTO n° 410 (Percorsi pedonali ID 19)



FOTO n° 425 (Percorsi pedonali ID 19)



FOTO n° 426 (Percorsi pedonali ID 19)



FOTO n° 427 (Percorsi pedonali ID 19)



FOTO n° 432 (Percorsi pedonali ID 19)



FOTO n° 433 (Percorsi pedonali ID 19)





---

## Informazioni sull'Elemento Semplice Attraversamenti pedonali ID 2

### Informazioni

- Illuminazione adeguata: **si**

- Ubicazione adeguata (rispetto agli incroci): **si**
- Assenza di ostacoli visivi: **si**
- Visibilità delle strisce: **buona**
- Visibilità dell'attraversamento a non vedenti o ipovedenti: **assenti**
- Larghezza adeguata: **si**
- Lunghezza adeguata: **si**
- Pendenza adeguata: **si**
- Attraversamento ortogonale ai marciapiedi: **si**
- Dislivello adeguato: **si**
- Larghezza residua marciapiede in corrispondenza dell'eventuale rampa: **si**

---

## Fotografie

FOTO n° 317 (Attraversamenti pedonali ID 2)



---

## Informazioni sull'Elemento Semplice Attraversamenti pedonali ID 4

### Informazioni

- Illuminazione adeguata: **si**

- Ubicazione adeguata (rispetto agli incroci): **si**
- Assenza di ostacoli visivi: **si**
- Visibilità delle strisce: **buona**
- Visibilità dell'attraversamento a non vedenti o ipovedenti: **parziale**
- Larghezza adeguata: **si**
- Lunghezza adeguata: **si**
- Pendenza adeguata: **si**
- Attraversamento ortogonale ai marciapiedi: **si**
- Dislivello adeguato: **si**
- Larghezza residua marciapiede in corrispondenza dell'eventuale rampa: **si**

---

## Fotografie

FOTO n° 331 (Attraversamenti pedonali ID 4)



---

## Informazioni sull'Elemento Semplice Attraversamenti pedonali ID 9

### Informazioni

- Ubicazione adeguata (rispetto agli incroci): **no**
- Assenza di ostacoli visivi: **si**
- Visibilità delle strisce: **buona**
- Visibilità dell'attraversamento a non vedenti o ipovedenti: **assenti**
- Larghezza adeguata: **si**
- Lunghezza adeguata: **si**
- Pendenza adeguata: **si**
- Attraversamento ortogonale ai marciapiedi: **si**
- Dislivello adeguato: **si**
- Larghezza residua marciapiede in corrispondenza dell'eventuale rampa: **si**
- Illuminazione adeguata: **si**
- Impianto semaforico presente: **si**
- Impianto semaforico - Tempo di attraversamento adeguato: **no**
- Impianto semaforico - Segnalazione acustica adeguata: **no**
- Impianto semaforico - Dispositivo di chiamata adeguato: **si**

---

## Fotografie

FOTO n° 376 (Attraversamenti pedonali ID 9)



FOTO n° 377 (Attraversamenti pedonali ID 9)



---

## Informazioni sull'Elemento Semplice Attraversamenti pedonali ID 10

### Informazioni

- Illuminazione adeguata: **si**
- Ubicazione adeguata (rispetto agli incroci): **si**
- Assenza di ostacoli visivi: **si**
- Visibilità delle strisce: **buona**
- Visibilità dell'attraversamento a non vedenti o ipovedenti: **assenti**
- Larghezza adeguata: **si**
- Lunghezza adeguata: **si**
- Pendenza adeguata: **si**
- Attraversamento ortogonale ai marciapiedi: **si**
- Dislivello adeguato: **si**
- Larghezza residua marciapiede in corrispondenza dell'eventuale rampa: **si**

---

## Fotografie

FOTO n° 382 (Attraversamenti pedonali ID 10)



---

## Informazioni sull'Elemento Semplice Attraversamenti pedonali ID 11

### Informazioni

- Ubicazione adeguata (rispetto agli incroci): **no**
- Assenza di ostacoli visivi: **si**
- Visibilità delle strisce: **buona**
- Visibilità dell'attraversamento a non vedenti o ipovedenti: **assenti**
- Larghezza adeguata: **si**
- Lunghezza adeguata: **no**
- Pendenza adeguata: **si**
- Attraversamento ortogonale ai marciapiedi: **si**
- Dislivello adeguato: **si**
- Larghezza residua marciapiede in corrispondenza dell'eventuale rampa: **no**
- Isola salvagente adeguata: **assente**
- Illuminazione adeguata: **si**
- Impianto semaforico presente: **si**
- Impianto semaforico - Tempo di attraversamento adeguato: **no**
- Impianto semaforico - Segnalazione acustica adeguata: **no**
- Impianto semaforico - Dispositivo di chiamata adeguato: **si**

---

### Fotografie

FOTO n° 383 (Attraversamenti pedonali ID 11)



---

## Informazioni sull'Elemento Semplice Attraversamenti pedonali ID 16

### Informazioni

- Ubicazione adeguata (rispetto agli incroci): **si**
- Assenza di ostacoli visivi: **no**
- Visibilità delle strisce: **buona**
- Visibilità dell'attraversamento a non vedenti o ipovedenti: **assenti**
- Larghezza adeguata: **si**
- Lunghezza adeguata: **si**
- Pendenza adeguata: **si**
- Attraversamento ortogonale ai marciapiedi: **si**
- Dislivello adeguato: **no**
- Dislivello adeguato - Note: **Lo spazio con dislivello adeguato è in parte occupato dall'albero.**
- Larghezza residua marciapiede in corrispondenza dell'eventuale rampa: **no**
- Illuminazione adeguata: **si**
- Impianto semaforico presente: **si**
- Impianto semaforico - Tempo di attraversamento adeguato: **si**
- Impianto semaforico - Segnalazione acustica adeguata: **no**
- Impianto semaforico - Dispositivo di chiamata adeguato: **si**

---

### Fotografie

FOTO n° 409 (Attraversamenti pedonali ID 16)



---

## Informazioni sull'Elemento Semplice Attraversamenti pedonali ID 20

### Informazioni

- Illuminazione adeguata: **si**
- Ubicazione adeguata (rispetto agli incroci): **no**
- Assenza di ostacoli visivi: **si**
- Visibilità delle strisce: **buona**
- Visibilità dell'attraversamento a non vedenti o ipovedenti: **parziale**
- Larghezza adeguata: **si**
- Lunghezza adeguata: **si**
- Pendenza adeguata: **si**
- Attraversamento ortogonale ai marciapiedi: **si**
- Dislivello adeguato: **si**
- Larghezza residua marciapiede in corrispondenza dell'eventuale rampa: **non pertinente**

---

### Fotografie

FOTO n° 428 (Attraversamenti pedonali ID 20)



FOTO n° 429 (Attraversamenti pedonali ID 20)



---

## Informazioni sull'Elemento Semplice Attraversamenti pedonali ID 21

### Informazioni

- Illuminazione adeguata: **si**
- Ubicazione adeguata (rispetto agli incroci): **si**
- Assenza di ostacoli visivi: **si**
- Visibilità delle strisce: **buona**
- Visibilità dell'attraversamento a non vedenti o ipovedenti: **assenti**
- Larghezza adeguata: **si**
- Lunghezza adeguata: **si**
- Pendenza adeguata: **si**
- Attraversamento ortogonale ai marciapiedi: **si**
- Dislivello adeguato: **si**
- Larghezza residua marciapiede in corrispondenza dell'eventuale rampa: **no**

---

## Fotografie

FOTO n° 431 (Attraversamenti pedonali ID 21)





---

## Informazioni sull'Elemento Semplice Attraversamenti pedonali ID 24

### Informazioni

- Ubicazione adeguata (rispetto agli incroci): **si**
- Assenza di ostacoli visivi: **si**
- Visibilità delle strisce: **buona**
- Visibilità dell'attraversamento a non vedenti o ipovedenti: **parziale**
- Larghezza adeguata: **si**
- Lunghezza adeguata: **si**
- Pendenza adeguata: **si**
- Attraversamento ortogonale ai marciapiedi: **si**
- Dislivello adeguato: **si**
- Illuminazione adeguata: **si**

---

### Fotografie

FOTO n° 470 (Attraversamenti pedonali ID 24)



---

## Informazioni sull'Elemento Semplice Fermate del trasporto pubblico ID 1

### Informazioni

- Descrizione: **fermata a richiesta**
- Pensiline: **assenti**
- Panchine: **assenti**
- Individuabilità adeguata: **no**
- Informazioni adeguate: **no**

---

## Fotografie

FOTO n° 381 (Fermate del trasporto pubblico ID 1)



---

## Informazioni sull'Elemento Semplice Fermate del trasporto pubblico ID 2

### Informazioni

- Pensiline: **presenti**
- Panchine: **assenti**
- Individuabilità adeguata: **si**
- Informazioni adeguate: **no**

---

### Fotografie

FOTO n° 384 (Fermate del trasporto pubblico ID 2)



FOTO n° 385 (Fermate del trasporto pubblico ID 2)



---

## Informazioni sull'Elemento Semplice Fermate del trasporto pubblico ID 5

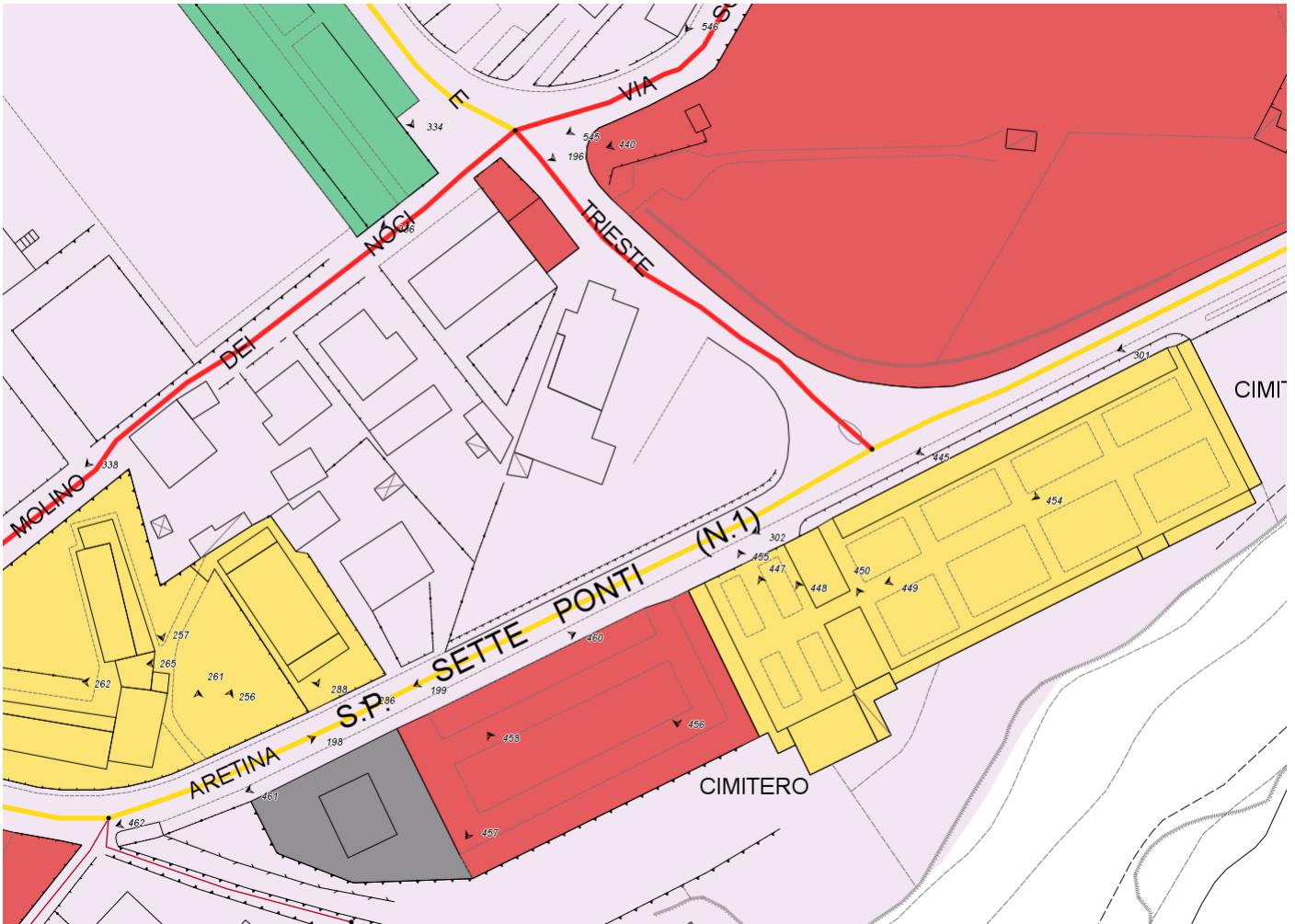
### Informazioni

- Pensiline: **presenti**
- Panchine: **assenti**
- Individuabilità adeguata: **si**
- Informazioni adeguate: **no**

## Report Elemento Complesso: *Strade Urbane ID4*

### Elementi semplici associati:

- Percorsi pedonali ID **9**
- Percorsi pedonali ID **10**
- Attraversamenti pedonali ID **1**
- Attraversamenti pedonali ID **22**
- Attraversamenti pedonali ID **23**



## Informazioni sull'Elemento Complesso Strade Urbane ID4

### Informazioni generali

- Data del rilievo: **23/03/2012**
- Denominazione: **Via Aretina dalle scuole agli impianti sportivi**
- Destinazione: **carrabile e pedonale**
- Frequenza d'uso: **alta**

### Valutazione complessiva

- Stato di manutenzione: **buona**
- Fruibilità da parte di tutti in autonomia: **media**
- Comfort: **medio**
- Sicurezza: **media**

### Valutazioni Aggregate

- Percorsi pedonali: **prestazioni insufficienti**
- Attraversamenti pedonali: **prestazioni sufficienti**

## Fotografie

FOTO n° 198 (Strade Urbane ID 4)



FOTO n° 199 (Strade Urbane ID 4)



---

## Informazioni sull'Elemento Semplice Percorsi pedonali ID 9

### Informazioni

- Descrizione: **Marciapiede lato nord (solo nel primo tratto)**
- Larghezza adeguata: **solo in alcuni tratti**
- Possibilità di inversione di marcia: **inesistente**
- Cambi di direzione in piano: **sempre**
- Assenza di variazioni di livello: **per la maggior parte**
- Evidenziazione cromatica dei raccordi di quota con rampa: **mai**
- Pendenza longitudinale adeguata: **sempre**
- Pendenza trasversale adeguata: **sempre**
- Presenza di elementi di sostegno in caso di forte pendenza: **non pertinente**
- Assenza di ostacoli che riducono la larghezza: **per la maggior parte**
- Assenza di ostacoli sporgenti: **sempre**
- Piano di calpestio adeguato: **solo in alcuni tratti**
- Segnalazione passaggio percorso-zona carrabile: **mai**
- Segnalazione passaggio percorso-zona non pavimentata: **non pertinente**
- Illuminazione adeguata: **per la maggior parte**

---

## Informazioni sull'Elemento Semplice Percorsi pedonali ID 10

### Informazioni

- Descrizione: **Marciapiede lato sud**
- Larghezza adeguata: **per la maggior parte**
- Possibilità di inversione di marcia: **a distanza ragionevole**
- Cambi di direzione in piano: **sempre**
- Assenza di variazioni di livello: **per la maggior parte**
- Evidenziazione cromatica dei raccordi di quota con rampa: **mai**
- Pendenza longitudinale adeguata: **sempre**
- Pendenza trasversale adeguata: **sempre**
- Presenza di elementi di sostegno in caso di forte pendenza: **non pertinente**
- Assenza di ostacoli che riducono la larghezza: **per la maggior parte**
- Assenza di ostacoli sporgenti: **sempre**
- Piano di calpestio adeguato: **sempre**
- Segnalazione passaggio percorso-zona carrabile: **mai**
- Segnalazione passaggio percorso-zona non pavimentata: **solo in alcuni tratti**
- Illuminazione adeguata: **per la maggior parte**

---

## Fotografie

FOTO n° 301 (Percorsi pedonali ID 10)



FOTO n° 302 (Percorsi pedonali ID 10)



FOTO n° 445 (Percorsi pedonali ID 10)



FOTO n° 460 (Percorsi pedonali ID 10)



FOTO n° 461 (Percorsi pedonali ID 10)



FOTO n° 462 (Percorsi pedonali ID 10)





---

## Informazioni sull'Elemento Semplice Attraversamenti pedonali ID 1

### Informazioni

- Ubicazione adeguata (rispetto agli incroci): **si**
- Assenza di ostacoli visivi: **si**
- Visibilità delle strisce: **buona**
- Visibilità dell'attraversamento a non vedenti o ipovedenti: **assenti**
- Larghezza adeguata: **si**
- Lunghezza adeguata: **si**
- Pendenza adeguata: **si**
- Attraversamento ortogonale ai marciapiedi: **no**
- Dislivello adeguato: **si**

---

### Fotografie

FOTO n° 197 (Attraversamenti pedonali ID 1)



---

## Informazioni sull'Elemento Semplice Attraversamenti pedonali ID 22

### Informazioni

- Illuminazione adeguata: **si**
- Ubicazione adeguata (rispetto agli incroci): **si**
- Assenza di ostacoli visivi: **si**
- Visibilità delle strisce: **scarsa**
- Visibilità dell'attraversamento a non vedenti o ipovedenti: **assenti**
- Larghezza adeguata: **si**
- Lunghezza adeguata: **si**
- Pendenza adeguata: **si**
- Attraversamento ortogonale ai marciapiedi: **no**
- Dislivello adeguato: **si**
- Larghezza residua marciapiede in corrispondenza dell'eventuale rampa: **si**

---

### Fotografie

FOTO n° 442 (Attraversamenti pedonali ID 22)



FOTO n° 443 (Attraversamenti pedonali ID 22)



---

## Informazioni sull'Elemento Semplice Attraversamenti pedonali ID 23

### Informazioni

- Illuminazione adeguata: **no**

- Ubicazione adeguata (rispetto agli incroci): **si**
- Assenza di ostacoli visivi: **si**
- Visibilità delle strisce: **buona**
- Visibilità dell'attraversamento a non vedenti o ipovedenti: **assenti**
- Larghezza adeguata: **si**
- Lunghezza adeguata: **si**
- Pendenza adeguata: **si**
- Attraversamento ortogonale ai marciapiedi: **si**
- Dislivello adeguato: **si**
- Larghezza residua marciapiede in corrispondenza dell'eventuale rampa: **si**

---

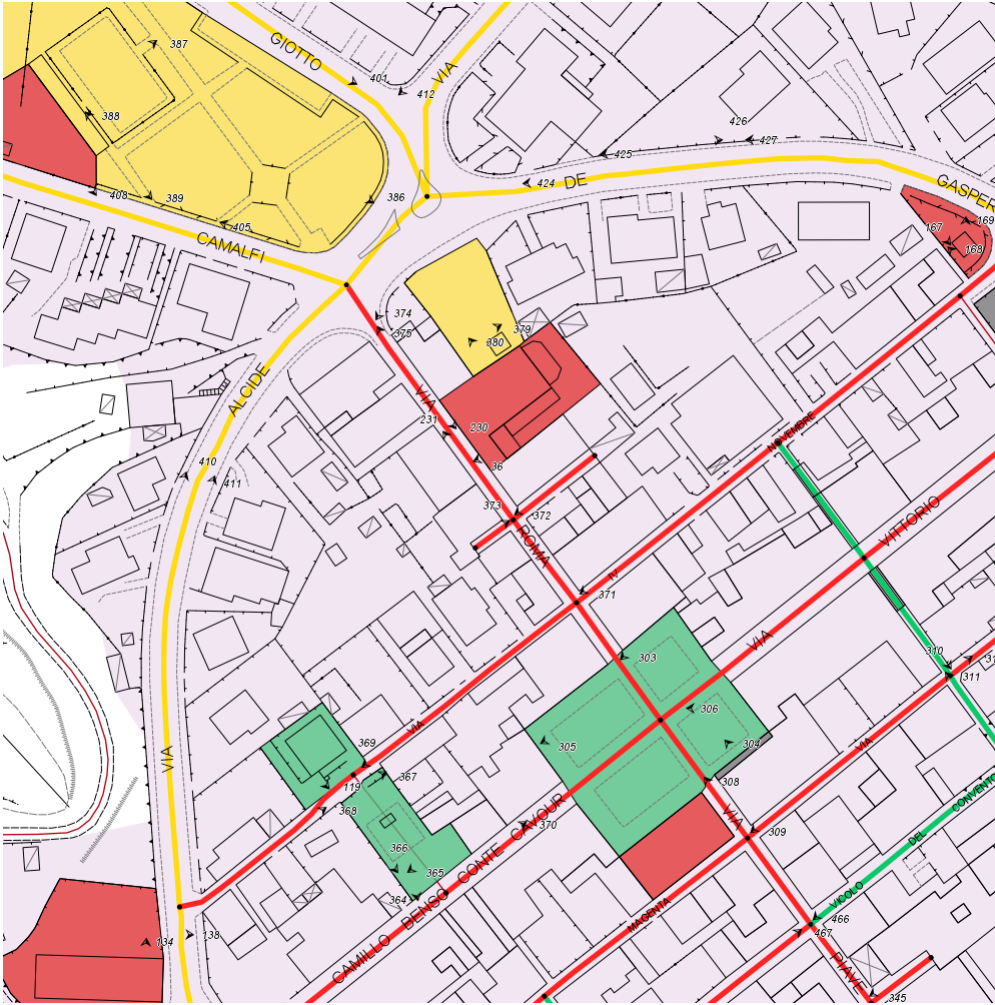
## Fotografie

FOTO n° 446 (Attraversamenti pedonali ID 23)



## Report Elemento Complesso: *Strade Urbane ID5*

Elementi semplici associati:



## Informazioni sull'Elemento Complesso Strade Urbane ID5

### Informazioni generali

- Data del rilievo: **23/03/2012**
- Denominazione: **Via Roma**
- Destinazione: **carrabile e pedonale**
- Frequenza d'uso: **alta**

### Valutazione complessiva

- Stato di manutenzione: **buona**
- Fruibilità da parte di tutti in autonomia: **bassa**
- Comfort: **medio**
- Sicurezza: **bassa**
- Annotazioni: **La via appartiene al centro storico ed è pavimentata; la circolazione è a senso unico. La sezione stradale e la caratterizzazione del borgo non permettono l'individuazione di marciapiedi.**

### Valutazioni Aggregate

- Mancanza di Percorsi pedonali

## Fotografie

FOTO n° 230 (Strade Urbane ID 5)



FOTO n° 231 (Strade Urbane ID 5)



FOTO n° 372 (Strade Urbane ID 5)



FOTO n° 373 (Strade Urbane ID 5)

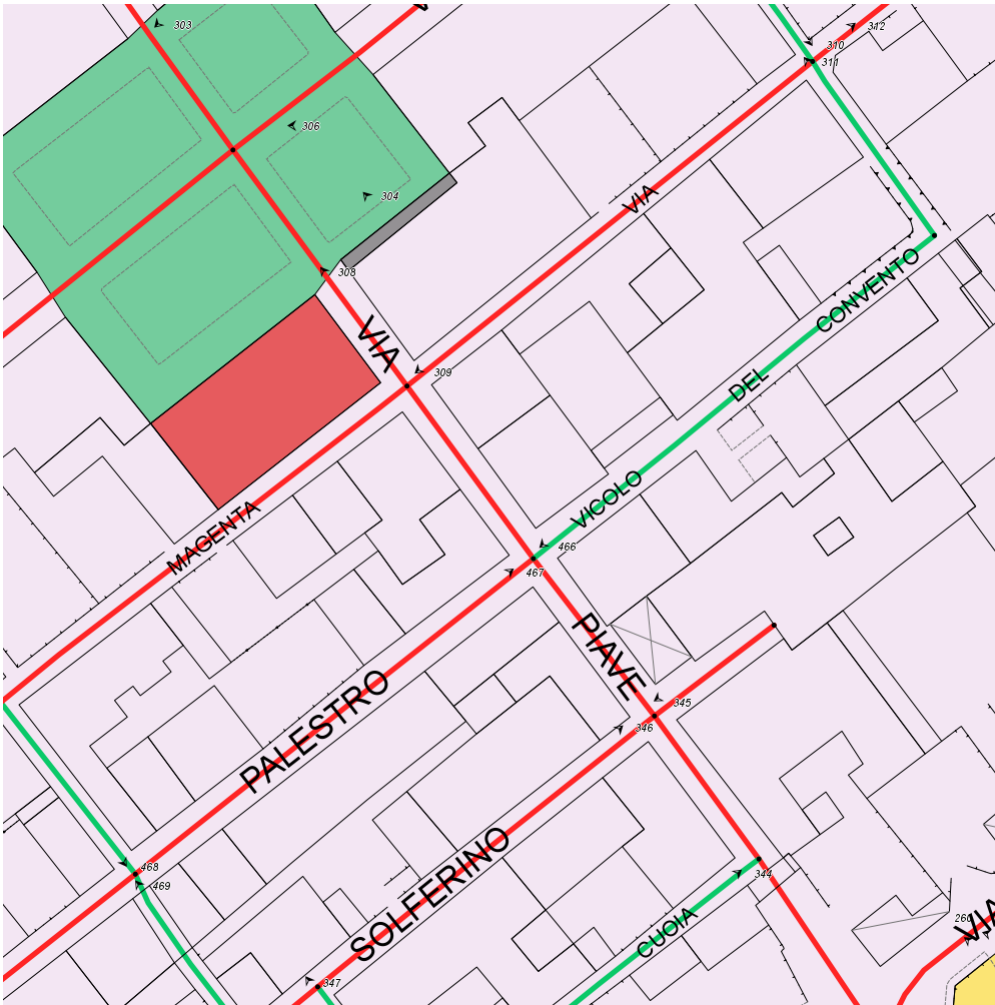


FOTO n° 375 (Strade Urbane ID 5)



## Report Elemento Complesso: *Strade Urbane ID6*

Elementi semplici associati:



### Informazioni sull'Elemento Complesso Strade Urbane ID6

#### Informazioni generali

- Data del rilievo: **23/03/2012**
- Denominazione: **Via Piave**
- Destinazione: **carrabile e pedonale**
- Frequenza d'uso: **alta**

#### Valutazione complessiva

- Stato di manutenzione: **buona**
- Fruibilità da parte di tutti in autonomia: **bassa**
- Comfort: **medio**
- Sicurezza: **bassa**
- Annotazioni: **La via appartiene al centro storico ed è pavimentata; la circolazione è a senso unico. La sezione stradale e la caratterizzazione del borgo non permettono l'individuazione di marciapiedi.**

#### Valutazioni Aggregate

- **Mancanza di Percorsi pedonali**

## Fotografie

FOTO n° 308 (Strade Urbane ID 6)



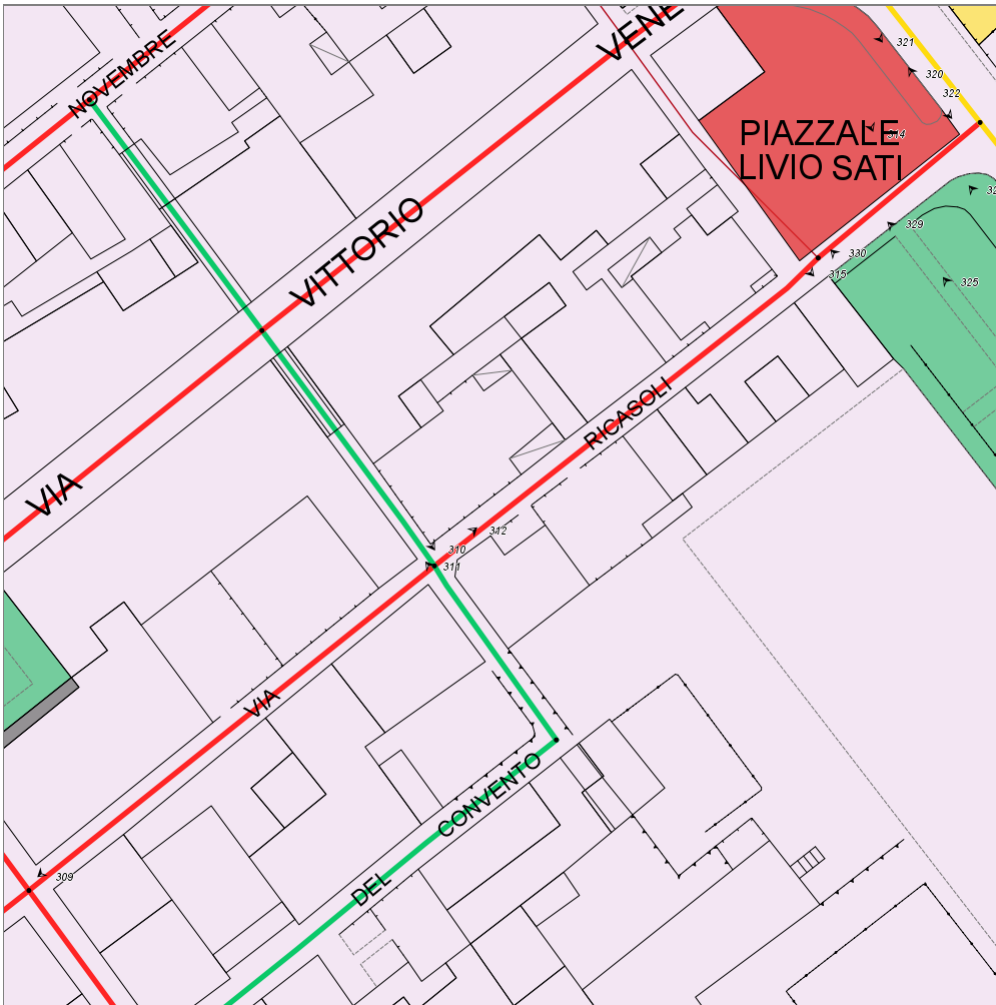
FOTO n° 345 (Strade Urbane ID 6)



## Report Elemento Complesso: *Strade Urbane ID7*

### Elementi semplici associati:

- Attraversamenti pedonali ID 3



## Informazioni sull'Elemento Complesso Strade Urbane ID7

### Informazioni generali

- Data del rilievo: 23/03/2012
- Denominazione: **Via Ricasoli**
- Destinazione: **carrabile e pedonale**
- Frequenza d'uso: **alta**

### Valutazione complessiva

- Stato di manutenzione: **buona**
- Fruibilità da parte di tutti in autonomia: **bassa**
- Comfort: **medio**
- Sicurezza: **bassa**
- Annotazioni: **La via appartiene al centro storico ed è pavimentata; la circolazione è a senso unico. La sezione stradale e la caratterizzazione del borgo non permettono l'individuazione di marciapiedi; il marciapiede è presente solo nel tratto finale, al margine del giardino. La presenza di posti per la sosta riduce notevolmente lo spazio fruibile.**

### Valutazioni Aggregate

- **Mancanza di Percorsi pedonali**



## Fotografie

FOTO n° 309 (Strade Urbane ID 7)



FOTO n° 312 (Strade Urbane ID 7)



FOTO n° 330 (Strade Urbane ID 7)



---

## Informazioni sull'Elemento Semplice Attraversamenti pedonali ID 3

### Informazioni

- Illuminazione adeguata: **no**
- Ubicazione adeguata (rispetto agli incroci): **si**
- Assenza di ostacoli visivi: **no**
- Visibilità delle strisce: **buona**
- Visibilità dell'attraversamento a non vedenti o ipovedenti: **assenti**
- Larghezza adeguata: **si**
- Lunghezza adeguata: **si**
- Pendenza adeguata: **si**
- Attraversamento ortogonale ai marciapiedi: **si**
- Dislivello adeguato: **si**
- Larghezza residua marciapiede in corrispondenza dell'eventuale rampa: **no**

---

## Fotografie

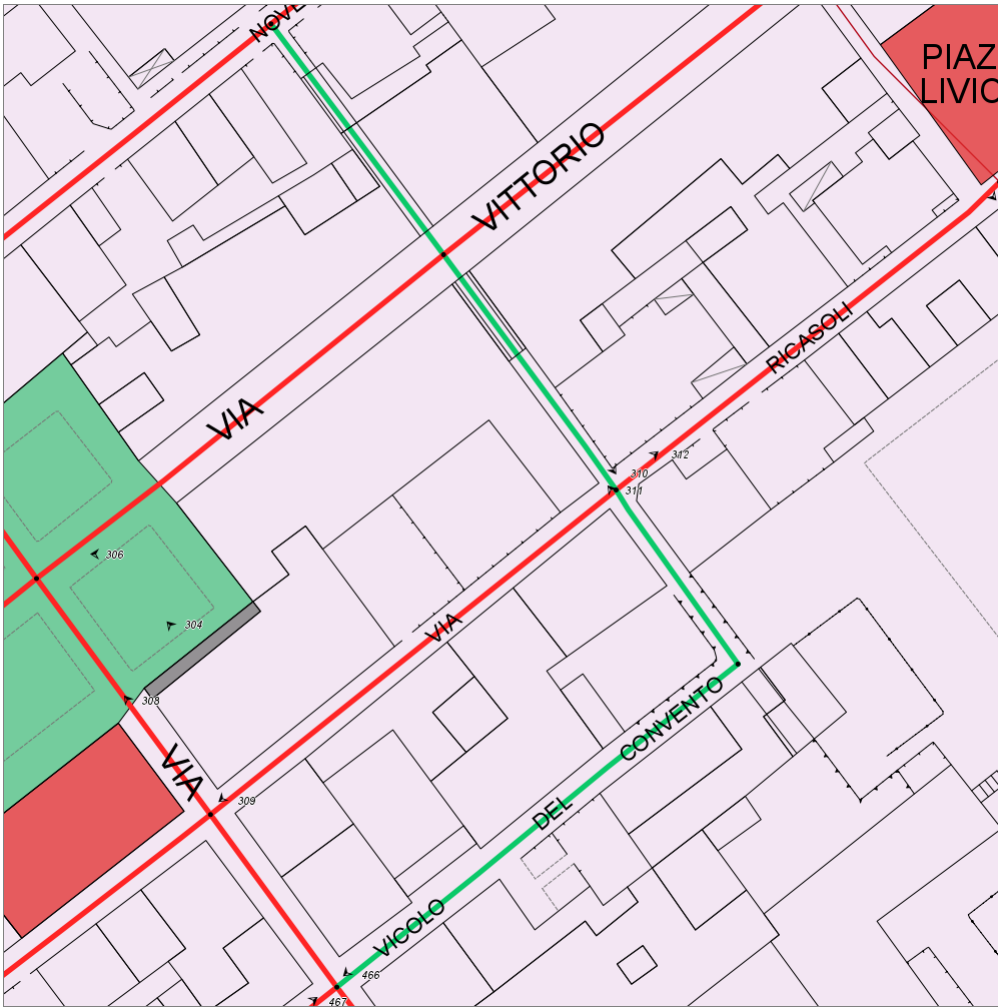
FOTO n° 323 (Attraversamenti pedonali ID 3)



## Report Elemento Complesso: *Strade Urbane ID8*

### Elementi semplici associati:

- Percorsi pedonali ID **17**



## Informazioni sull'Elemento Complesso Strade Urbane ID8

### Informazioni generali

- Data del rilievo: **23/03/2012**
- Denominazione: **Vicolo del Convento**
- Destinazione: **solo pedonale**
- Frequenza d'uso: **media**

### Valutazione complessiva

- Stato di manutenzione: **buona**
- Fruibilità da parte di tutti in autonomia: **alta**
- Comfort: **medio**
- Sicurezza: **media**

### Valutazioni Aggregate

- Percorsi pedonali: **prestazioni sufficienti**

## Fotografie

FOTO n° 310 (Strade Urbane ID 8)



FOTO n° 311 (Strade Urbane ID 8)



FOTO n° 466 (Strade Urbane ID 8)



---

## Informazioni sull'Elemento Semplice Percorsi pedonali ID 17

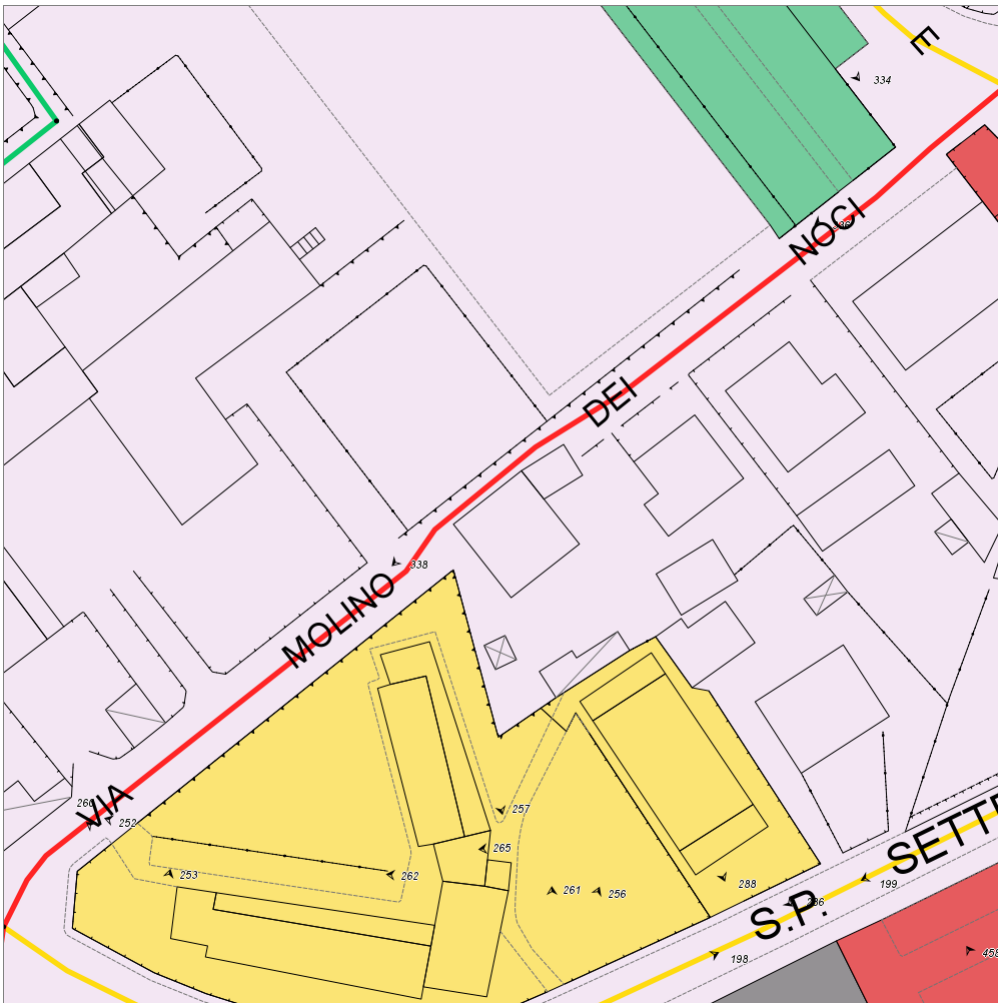
### Informazioni

- Larghezza adeguata: **sempre**
- Possibilità di inversione di marcia: **secondo norma**
- Cambi di direzione in piano: **sempre**
- Assenza di variazioni di livello: **sempre**
- Evidenziazione cromatica dei raccordi di quota con rampa: **non pertinente**
- Pendenza longitudinale adeguata: **sempre**
- Pendenza trasversale adeguata: **sempre**
- Presenza di elementi di sostegno in caso di forte pendenza: **non pertinente**
- Assenza di ostacoli che riducono la larghezza: **sempre**
- Assenza di ostacoli sporgenti: **sempre**
- Piano di calpestio adeguato: **per la maggior parte**
- Piano di calpestio adeguato - Note: **il tipo di pavimentazione può comportare qualche problema.**
- Segnalazione passaggio percorso-zona carrabile: **non pertinente**
- Segnalazione passaggio percorso-zona non pavimentata: **non pertinente**
- Illuminazione adeguata: **solo in alcuni tratti**

## Report Elemento Complesso: *Strade Urbane ID9*

### Elementi semplici associati:

- Attraversamenti pedonali ID 5
- Attraversamenti pedonali ID 6
- Parcheggi riservati ID 3



## Informazioni sull'Elemento Complesso Strade Urbane ID9

### Informazioni generali

- Data del rilievo: 23/03/2012
- Denominazione: **Via Molino dei Noci**
- Destinazione: **carrabile e pedonale**
- Frequenza d'uso: **alta**

### Valutazione complessiva

- Stato di manutenzione: **cattiva**
- Fruibilità da parte di tutti in autonomia: **bassa**
- Comfort: **basso**
- Sicurezza: **bassa**
- Annotazioni: **Nel tratto vicino al giardino è presente una sorta di marciapiede formato da una stretta fascia della strada delimitata dalla striscia bianca.**

### Valutazioni Aggregate

- Mancanza di Percorsi pedonali
- Attraversamenti pedonali: **prestazioni sufficienti**

## Fotografie

FOTO n° 336 (Strade Urbane ID 9)



FOTO n° 337 (Strade Urbane ID 9)



FOTO n° 338 (Strade Urbane ID 9)



---

## Informazioni sull'Elemento Semplice Attraversamenti pedonali ID 5

### Informazioni

- Ubicazione adeguata (rispetto agli incroci): **si**
- Assenza di ostacoli visivi: **no**
- Visibilità delle strisce: **buona**
- Visibilità dell'attraversamento a non vedenti o ipovedenti: **assenti**
- Larghezza adeguata: **si**
- Lunghezza adeguata: **si**
- Pendenza adeguata: **si**
- Attraversamento ortogonale ai marciapiedi: **si**
- Dislivello adeguato: **si**
- Illuminazione adeguata: **no**

---

### Fotografie

FOTO n° 335 (Attraversamenti pedonali ID 5)





---

## Informazioni sull'Elemento Semplice Attraversamenti pedonali ID 6

### Informazioni

- Illuminazione adeguata: **no**
- Ubicazione adeguata (rispetto agli incroci): **si**
- Assenza di ostacoli visivi: **no**
- Visibilità delle strisce: **scarsa**
- Visibilità dell'attraversamento a non vedenti o ipovedenti: **assenti**
- Larghezza adeguata: **si**
- Lunghezza adeguata: **si**
- Pendenza adeguata: **si**
- Attraversamento ortogonale ai marciapiedi: **si**
- Dislivello adeguato: **si**
- Dislivello adeguato - Note: **non ci sono comunque marciapiedi o altri spazi pedonali**

---

## Fotografie

FOTO n° 339 (Attraversamenti pedonali ID 6)



---

## Informazioni sull'Elemento Semplice Parcheggi riservati ID 3

### Informazioni

- Segnaletica adeguata: **si**
- Pavimentazione adeguata: **no**
- Contiguità a percorso pedonale: **no**
- Larghezza/lunghezza adeguata: **no**
- Luogo di manovra sicuro: **si**
- Luogo di manovra senza dislivello: **si**

---

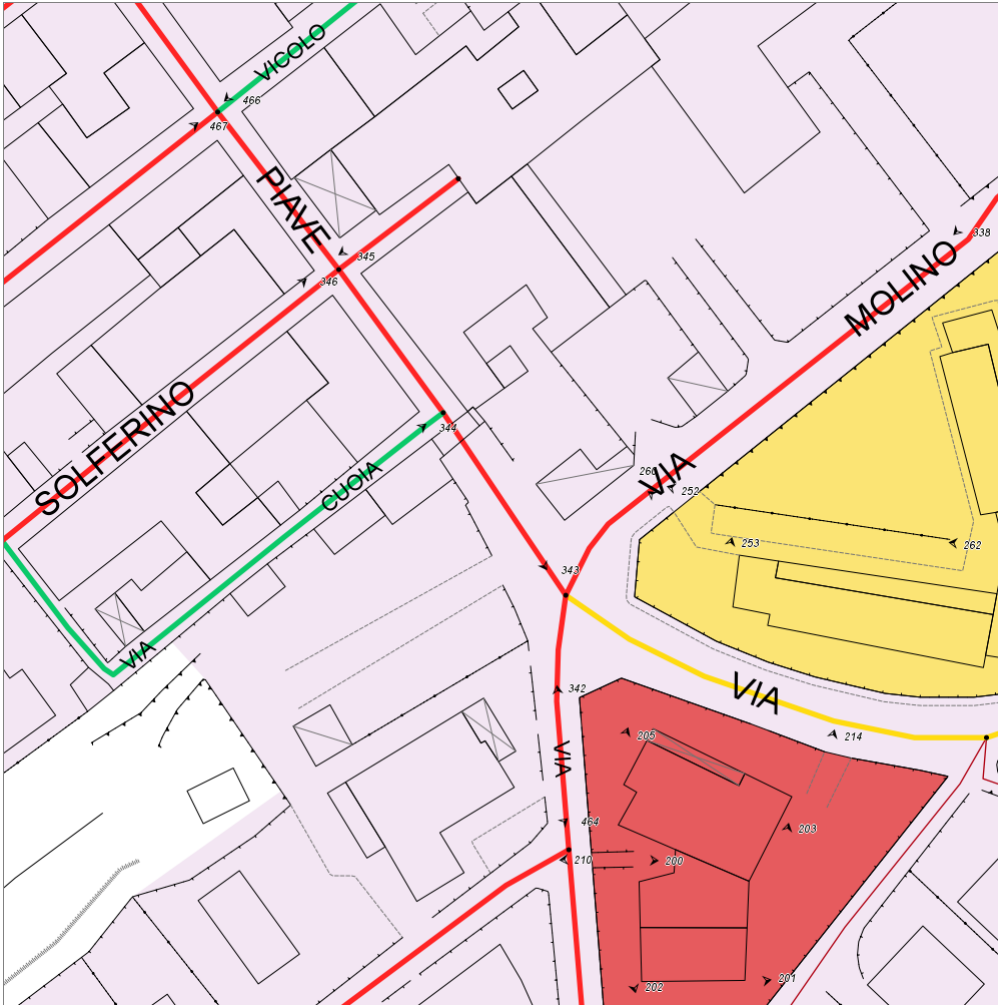
### Fotografie

FOTO n° 341 (Parcheggi riservati ID 3)



## Report Elemento Complesso: *Strade Urbane ID10*

Elementi semplici associati:



### Informazioni sull'Elemento Complesso Strade Urbane ID10

#### Informazioni generali

- Data del rilievo: 23/03/2012
- Denominazione: **Via Piave - tratto esterno**
- Destinazione: **carrabile e pedonale**
- Frequenza d'uso: **alta**

#### Valutazione complessiva

- Stato di manutenzione: **media**
- Fruibilità da parte di tutti in autonomia: **bassa**
- Comfort: **basso**
- Sicurezza: **bassa**
- Annotazioni: **Non ci sono marciapiedi ma solo degli spazi delimitati da dissuasori e vasi di piante.**

#### Valutazioni Aggregate

- **Mancanza di Percorsi pedonali**

## Fotografie

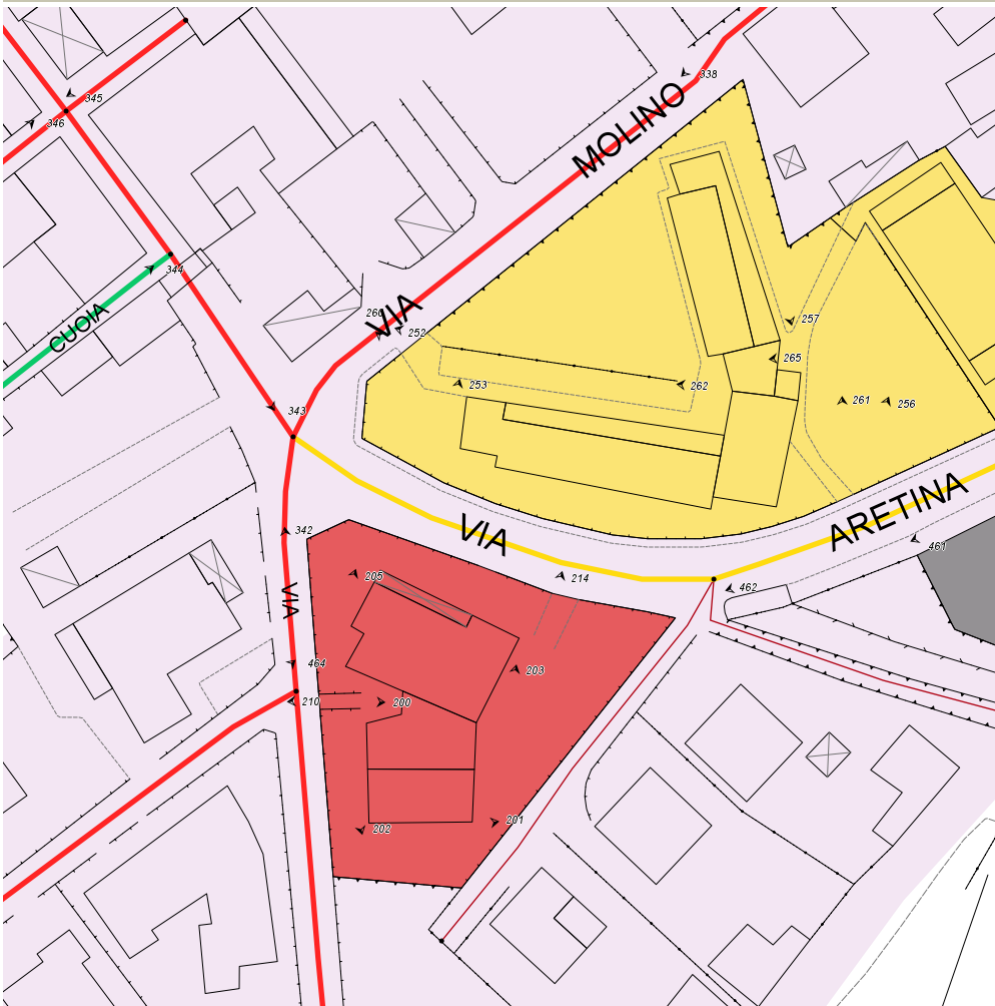
FOTO n° 343 (Strade Urbane ID 10)



## Report Elemento Complesso: *Strade Urbane ID11*

### Elementi semplici associati:

- Percorsi pedonali ID **21**
- Attraversamenti pedonali ID **7**



## Informazioni sull'Elemento Complesso Strade Urbane ID11

### Informazioni generali

- Data del rilievo: **23/03/2012**
- Denominazione: **Via Aretina - tratto in prosecuzione di via Piave**
- Destinazione: **carrabile e pedonale**
- Frequenza d'uso: **alta**

### Valutazione complessiva

- Stato di manutenzione: **media**
- Fruibilità da parte di tutti in autonomia: **media**
- Comfort: **medio**
- Sicurezza: **media**

### Valutazioni Aggregate

- Percorsi pedonali: **prestazioni sufficienti**
- Attraversamenti pedonali: **prestazioni insufficienti**

---

## Informazioni sull'Elemento Semplice Percorsi pedonali ID 21

### Informazioni

- Descrizione: **Marciapiede lato nord**
- Larghezza adeguata: **sempre**
- Possibilità di inversione di marcia: **a distanza eccessiva**
- Cambi di direzione in piano: **sempre**
- Assenza di variazioni di livello: **sempre**
- Evidenziazione cromatica dei raccordi di quota con rampa: **non pertinente**
- Pendenza longitudinale adeguata: **sempre**
- Pendenza trasversale adeguata: **sempre**
- Presenza di elementi di sostegno in caso di forte pendenza: **non pertinente**
- Assenza di ostacoli che riducono la larghezza: **sempre**
- Assenza di ostacoli sporgenti: **sempre**
- Piano di calpestio adeguato: **sempre**
- Segnalazione passaggio percorso-zona carrabile: **mai**
- Segnalazione passaggio percorso-zona non pavimentata: **non pertinente**
- Illuminazione adeguata: **solo in alcuni tratti**

---

## Informazioni sull'Elemento Semplice Attraversamenti pedonali ID 7

### Informazioni

- Ubicazione adeguata (rispetto agli incroci): **no**
- Assenza di ostacoli visivi: **si**
- Visibilità delle strisce: **scarsa**
- Visibilità dell'attraversamento a non vedenti o ipovedenti: **assenti**
- Larghezza adeguata: **si**
- Lunghezza adeguata: **si**
- Pendenza adeguata: **si**
- Attraversamento ortogonale ai marciapiedi: **si**
- Dislivello adeguato: **si**
- Illuminazione adeguata: **no**

---

## Fotografie

FOTO n° 340 (Attraversamenti pedonali ID 7)

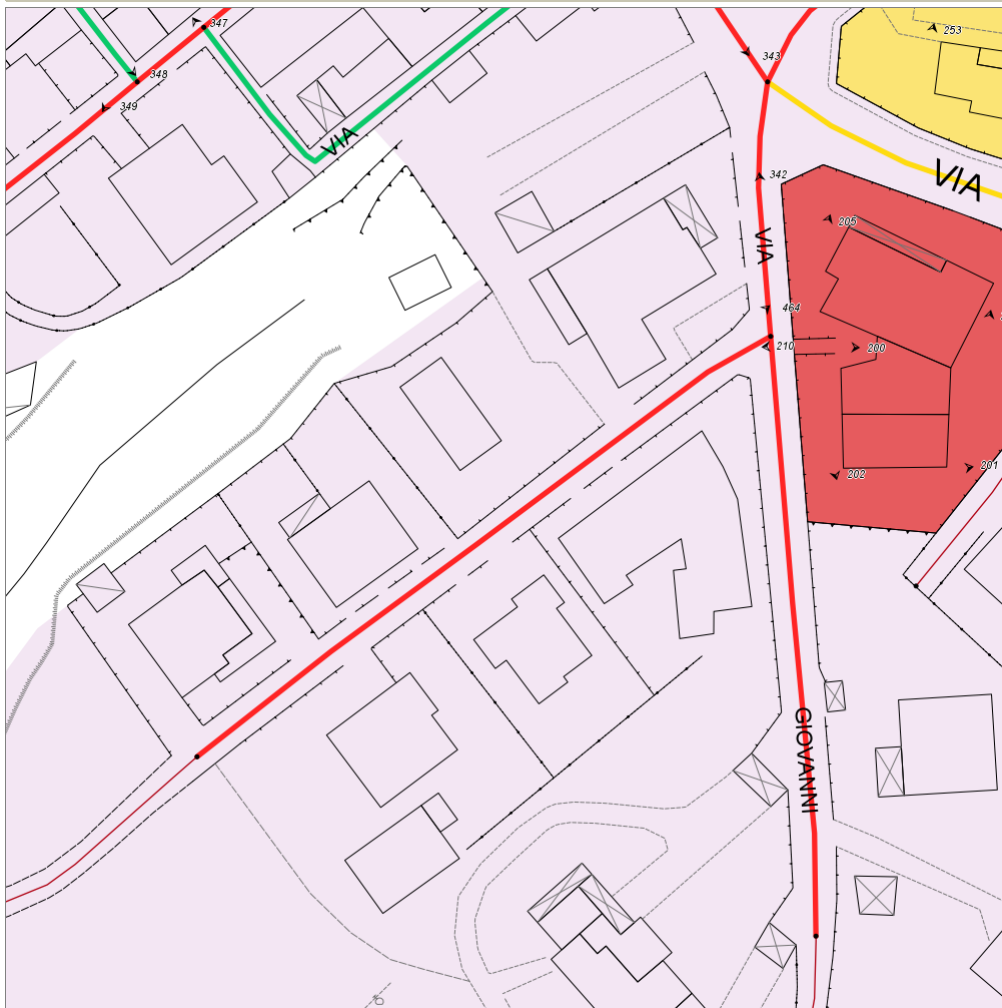


FOTO n° 465 (Attraversamenti pedonali ID 7)



## Report Elemento Complesso: *Strade Urbane ID12*

Elementi semplici associati:



### Informazioni sull'Elemento Complesso Strade Urbane ID12

#### Informazioni generali

- Data del rilievo: **23/03/2012**
- Denominazione: **Via Giovanni XXIII**
- Destinazione: **carrabile e pedonale**
- Frequenza d'uso: **media**

#### Valutazione complessiva

- Stato di manutenzione: **media**
- Fruibilità da parte di tutti in autonomia: **bassa**
- Comfort: **basso**
- Sicurezza: **bassa**

#### Valutazioni Aggregate

- Mancanza di Percorsi pedonali

## Fotografie

FOTO n° 342 (Strade Urbane ID 12)



FOTO n° 464 (Strade Urbane ID 12)

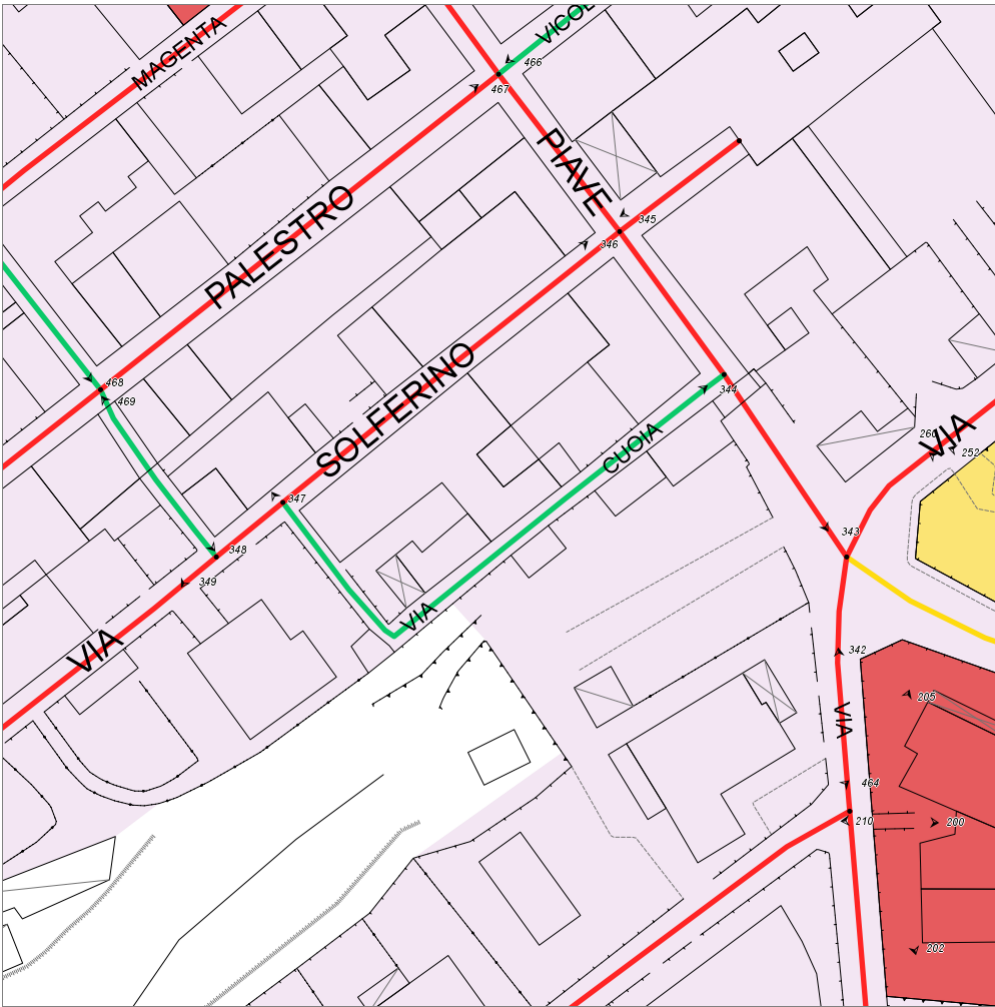




## Report Elemento Complesso: *Strade Urbane ID13*

### Elementi semplici associati:

- Percorsi pedonali ID 22



## Informazioni sull'Elemento Complesso Strade Urbane ID13

### Informazioni generali

- Data del rilievo: 23/03/2012
- Denominazione: **Via Cuoia**
- Destinazione: **solo pedonale**
- Frequenza d'uso: **media**

### Valutazione complessiva

- Stato di manutenzione: **buona**
- Fruibilità da parte di tutti in autonomia: **alta**
- Comfort: **medio**
- Sicurezza: **media**

### Valutazioni Aggregate

- Percorsi pedonali: **prestazioni sufficienti**

## Fotografie

FOTO n° 344 (Strade Urbane ID 13)



FOTO n° 347 (Strade Urbane ID 13)



---

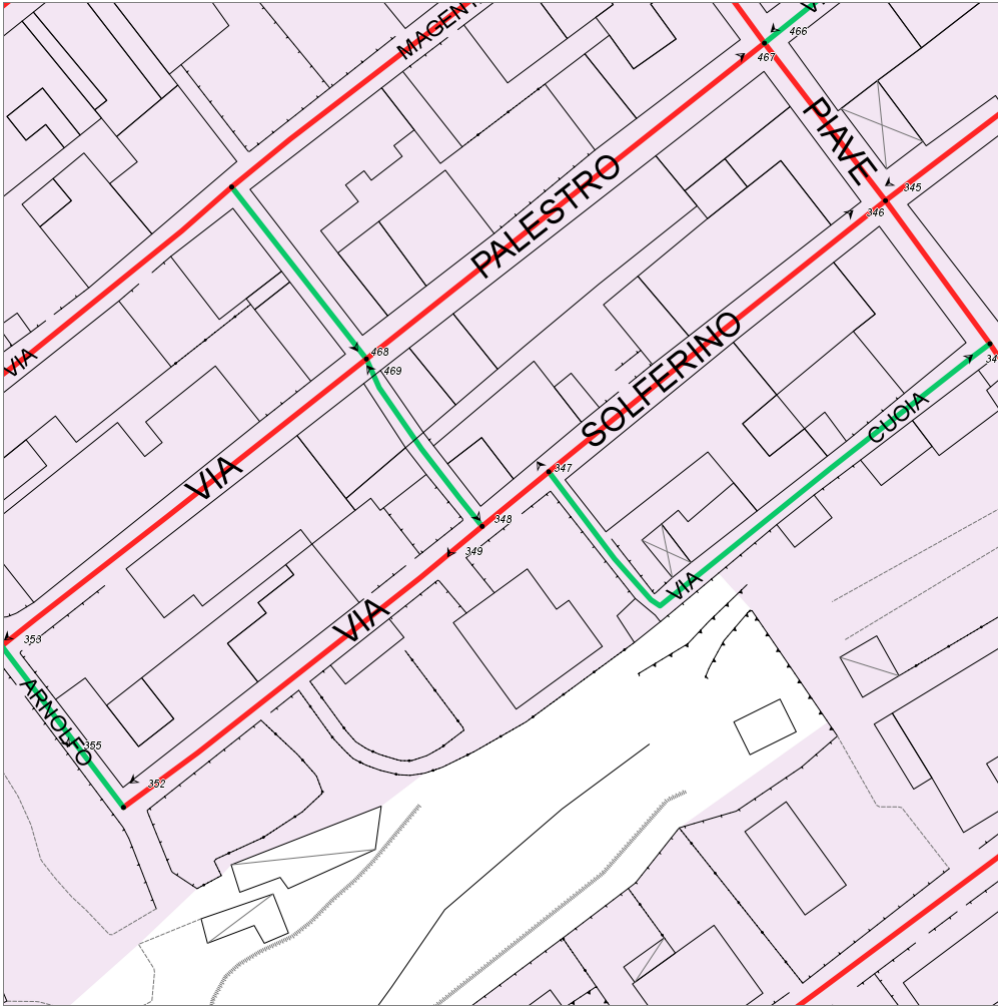
## Informazioni sull'Elemento Semplice Percorsi pedonali ID 22

### Informazioni

- Larghezza adeguata: **sempre**
- Possibilità di inversione di marcia: **secondo norma**
- Cambi di direzione in piano: **sempre**
- Assenza di variazioni di livello: **sempre**
- Evidenziazione cromatica dei raccordi di quota con rampa: **non pertinente**
- Pendenza longitudinale adeguata: **sempre**
- Pendenza trasversale adeguata: **sempre**
- Presenza di elementi di sostegno in caso di forte pendenza: **non pertinente**
- Assenza di ostacoli che riducono la larghezza: **sempre**
- Assenza di ostacoli sporgenti: **sempre**
- Piano di calpestio adeguato: **per la maggior parte**
- Piano di calpestio adeguato - Note: **il tipo di pavimentazione può comportare qualche problema.**
- Segnalazione passaggio percorso-zona carrabile: **non pertinente**
- Segnalazione passaggio percorso-zona non pavimentata: **non pertinente**
- Illuminazione adeguata: **per la maggior parte**

## Report Elemento Complesso: *Strade Urbane ID14*

Elementi semplici associati:



### Informazioni sull'Elemento Complesso Strade Urbane ID14

#### Informazioni generali

- Data del rilievo: 23/03/2012
- Denominazione: **Via Solferino**
- Destinazione: **carrabile e pedonale**
- Frequenza d'uso: **media**

#### Valutazione complessiva

- Stato di manutenzione: **media**
- Fruibilità da parte di tutti in autonomia: **bassa**
- Comfort: **medio**
- Sicurezza: **bassa**
- Annotazioni: **La via appartiene al centro storico ed è pavimentata; la circolazione è a senso unico. La sezione stradale e la caratterizzazione del borgo non permettono l'individuazione di marciapiedi. La presenza di posti per la sosta riduce notevolmente lo spazio fruibile.**

#### Valutazioni Aggregate

- **Mancanza di Percorsi pedonali**

## Fotografie

FOTO n° 346 (Strade Urbane ID 14)



FOTO n° 349 (Strade Urbane ID 14)



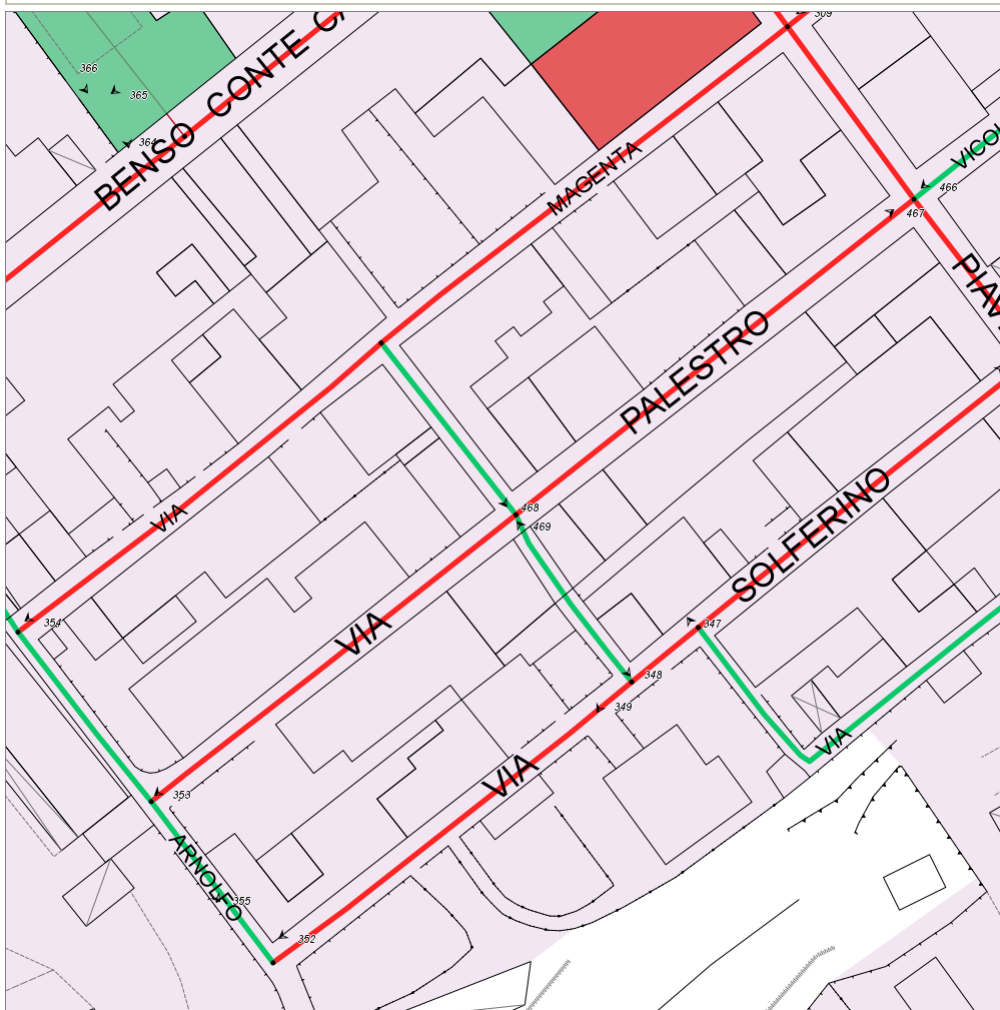
FOTO n° 352 (Strade Urbane ID 14)



## Report Elemento Complesso: *Strade Urbane ID15*

### Elementi semplici associati:

- Percorsi pedonali ID 23



### Informazioni sull'Elemento Complesso Strade Urbane ID15

#### Informazioni generali

- Data del rilievo: 23/03/2012
- Denominazione: Vicoli tra via Magenta e via Solferino
- Destinazione: solo pedonale
- Frequenza d'uso: bassa

#### Valutazione complessiva

- Stato di manutenzione: buona
- Fruibilità da parte di tutti in autonomia: alta
- Comfort: medio
- Sicurezza: media

#### Valutazioni Aggregate

- Percorsi pedonali: prestazioni sufficienti

## Fotografie

FOTO n° 468 (Strade Urbane ID 15)



FOTO n° 469 (Strade Urbane ID 15)



---

## Informazioni sull'Elemento Semplice Percorsi pedonali ID 23

### Informazioni

- Larghezza adeguata: **sempre**
- Possibilità di inversione di marcia: **secondo norma**
- Cambi di direzione in piano: **sempre**
- Assenza di variazioni di livello: **sempre**
- Evidenziazione cromatica dei raccordi di quota con rampa: **non pertinente**
- Pendenza longitudinale adeguata: **sempre**
- Pendenza trasversale adeguata: **sempre**
- Presenza di elementi di sostegno in caso di forte pendenza: **non pertinente**
- Assenza di ostacoli che riducono la larghezza: **sempre**
- Assenza di ostacoli sporgenti: **sempre**
- Piano di calpestio adeguato: **per la maggior parte**
- Piano di calpestio adeguato - Note: **il tipo di pavimentazione può comportare qualche problema.**
- Segnalazione passaggio percorso-zona carrabile: **non pertinente**
- Segnalazione passaggio percorso-zona non pavimentata: **non pertinente**
- Illuminazione adeguata: **solo in alcuni tratti**

---

### Fotografie

FOTO n° 348 (Percorsi pedonali ID 23)

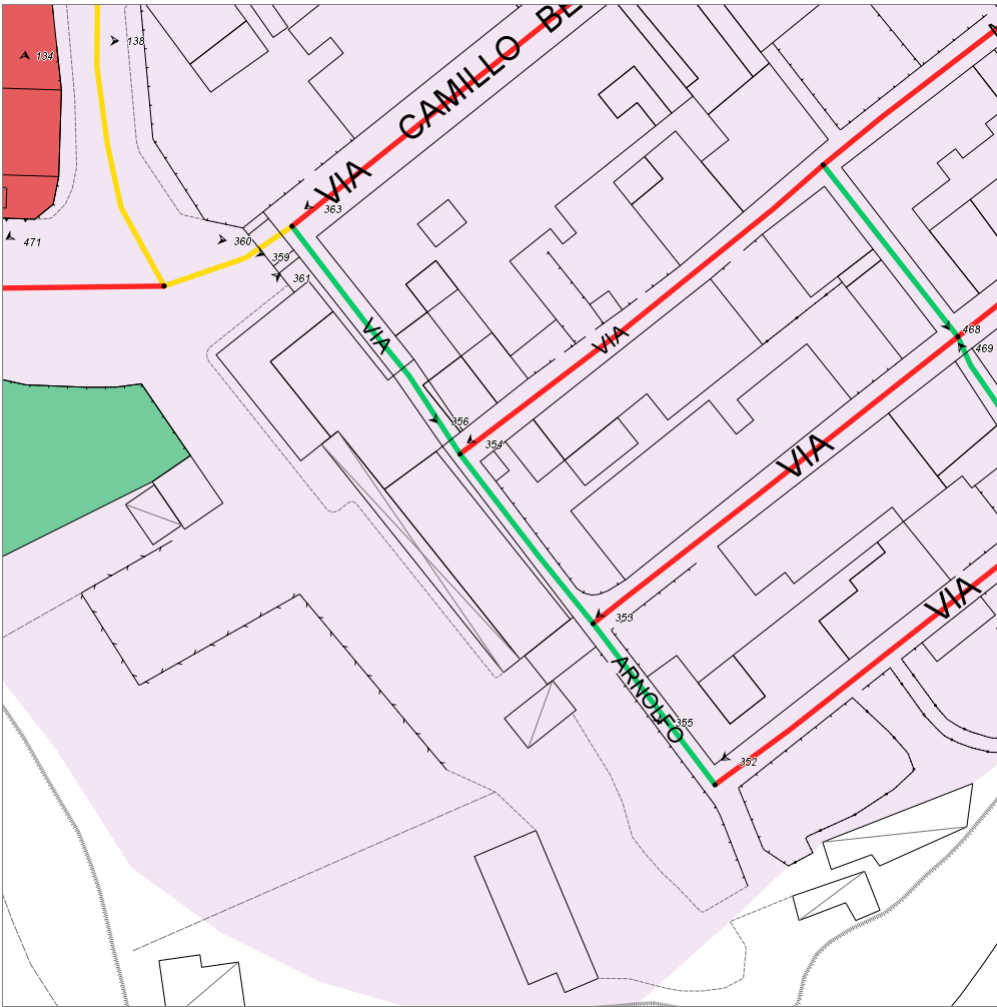




## Report Elemento Complesso: *Strade Urbane ID16*

### Elementi semplici associati:

- Percorsi pedonali ID **24**



### Informazioni sull'Elemento Complesso Strade Urbane ID16

#### Informazioni generali

- Data del rilievo: **23/03/2012**
- Denominazione: **Via Arnolfo**
- Destinazione: **solo pedonale**
- Frequenza d'uso: **media**

#### Valutazione complessiva

- Stato di manutenzione: **media**
- Fruibilità da parte di tutti in autonomia: **alta**
- Comfort: **medio**
- Sicurezza: **media**

#### Valutazioni Aggregate

- Percorsi pedonali: **prestazioni sufficienti**

---

## Informazioni sull'Elemento Semplice Percorsi pedonali ID 24

### Informazioni

- Larghezza adeguata: **sempre**
- Possibilità di inversione di marcia: **secondo norma**
- Cambi di direzione in piano: **sempre**
- Assenza di variazioni di livello: **sempre**
- Evidenziazione cromatica dei raccordi di quota con rampa: **non pertinente**
- Pendenza longitudinale adeguata: **sempre**
- Pendenza trasversale adeguata: **sempre**
- Presenza di elementi di sostegno in caso di forte pendenza: **non pertinente**
- Assenza di ostacoli che riducono la larghezza: **sempre**
- Assenza di ostacoli sporgenti: **sempre**
- Piano di calpestio adeguato: **per la maggior parte**
- Piano di calpestio adeguato - Note: **Il tipo di pavimentazione può dare dei problemi.**
- Segnalazione passaggio percorso-zona carrabile: **non pertinente**
- Segnalazione passaggio percorso-zona non pavimentata: **non pertinente**
- Illuminazione adeguata: **solo in alcuni tratti**

---

### Fotografie

FOTO n° 355 (Percorsi pedonali ID 24)



FOTO n° 356 (Percorsi pedonali ID 24)

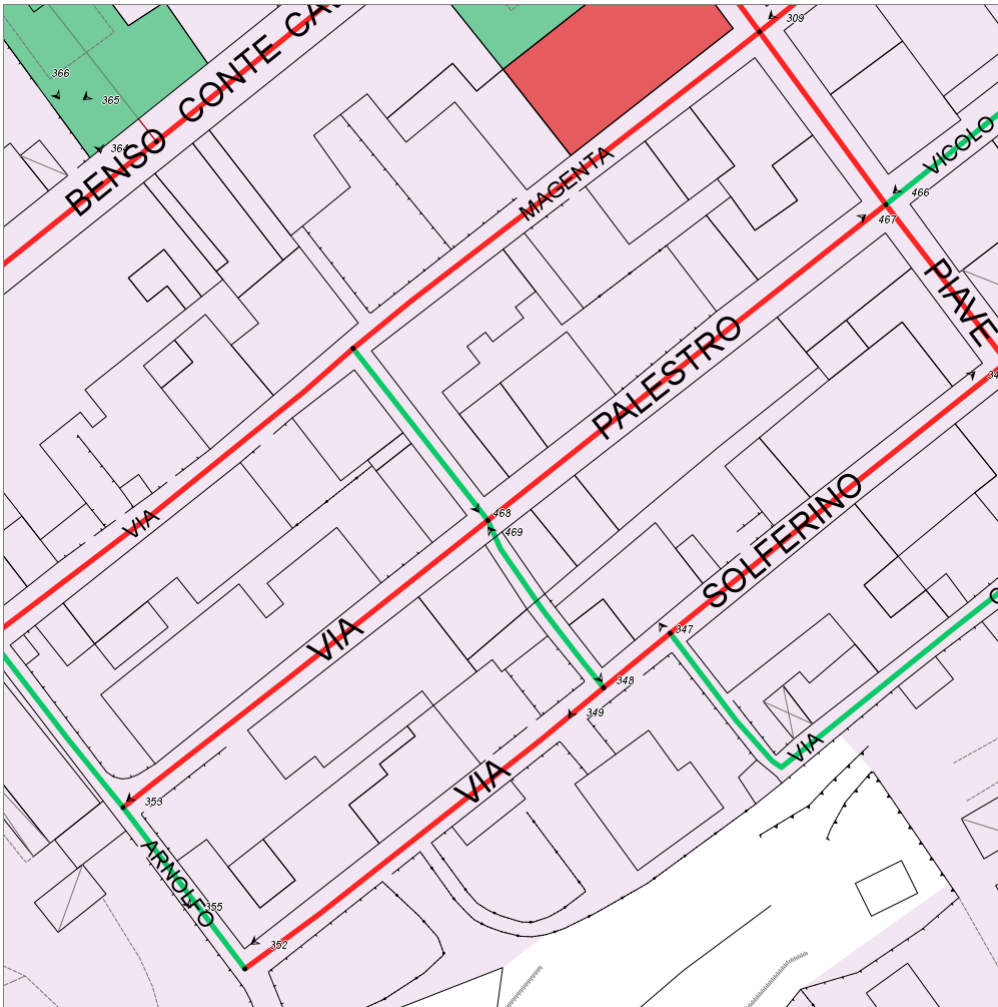


FOTO n° 357 (Percorsi pedonali ID 24)



## Report Elemento Complesso: *Strade Urbane ID17*

Elementi semplici associati:



### Informazioni sull'Elemento Complesso Strade Urbane ID17

#### Informazioni generali

- Data del rilievo: 23/03/2012
- Denominazione: **Via Palestro**
- Destinazione: **carrabile e pedonale**
- Frequenza d'uso: **media**

#### Valutazione complessiva

- Stato di manutenzione: **buona**
- Fruibilità da parte di tutti in autonomia: **bassa**
- Comfort: **medio**
- Sicurezza: **bassa**
- Annotazioni: **La via appartiene al centro storico ed è pavimentata; la circolazione è a senso unico. La sezione stradale e la caratterizzazione del borgo non permettono l'individuazione di marciapiedi. La presenza di posti per la sosta riduce notevolmente lo spazio fruibile.**

#### Valutazioni Aggregate

- **Mancanza di Percorsi pedonali**

## Fotografie

FOTO n° 353 (Strade Urbane ID 17)

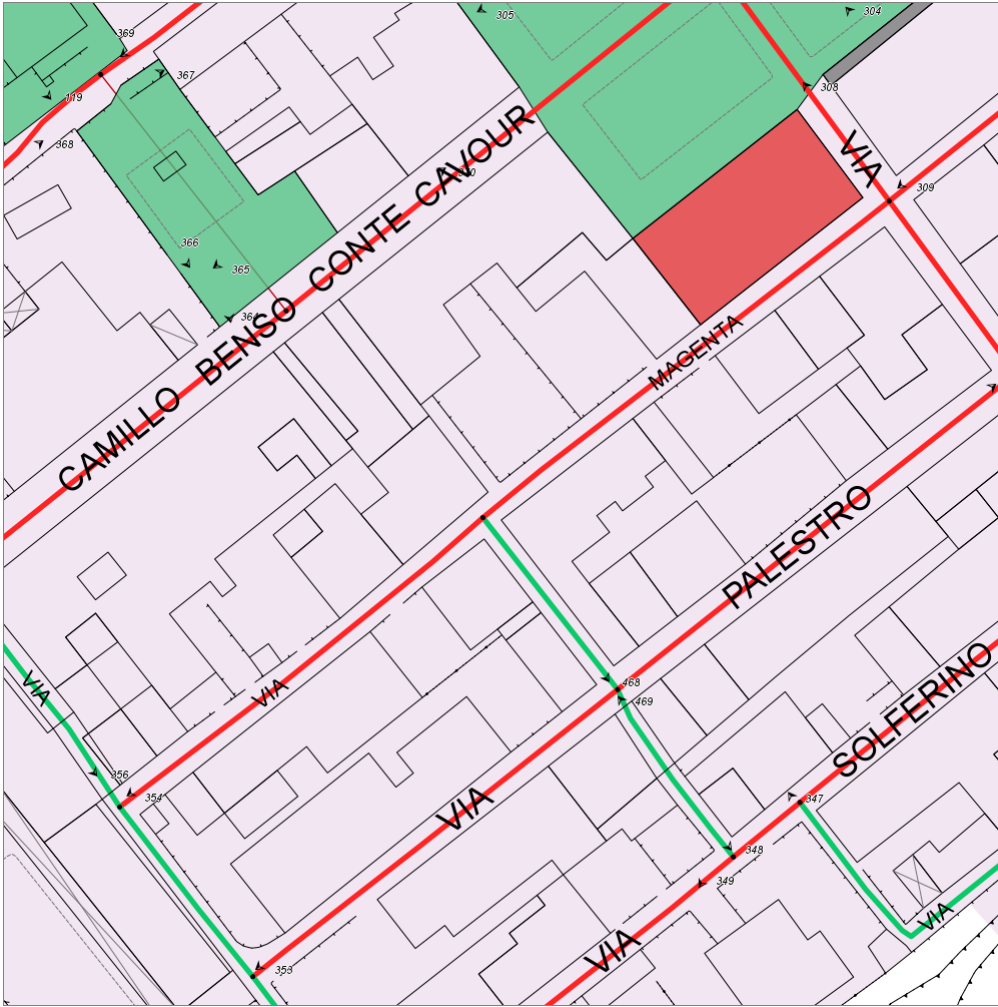


FOTO n° 467 (Strade Urbane ID 17)



## Report Elemento Complesso: *Strade Urbane ID18*

Elementi semplici associati:



### Informazioni sull'Elemento Complesso Strade Urbane ID18

#### Informazioni generali

- Data del rilievo: 23/03/2012
- Denominazione: **Via Magenta**
- Destinazione: **carrabile e pedonale**
- Frequenza d'uso: **media**

#### Valutazione complessiva

- Stato di manutenzione: **buona**
- Fruibilità da parte di tutti in autonomia: **bassa**
- Comfort: **medio**
- Sicurezza: **bassa**
- Annotazioni: **La via appartiene al centro storico ed è pavimentata; la circolazione è a senso unico. La sezione stradale e la caratterizzazione del borgo non permettono l'individuazione di marciapiedi. La presenza di posti per la sosta riduce notevolmente lo spazio fruibile.**

#### Valutazioni Aggregate

- **Mancanza di Percorsi pedonali**

## Fotografie

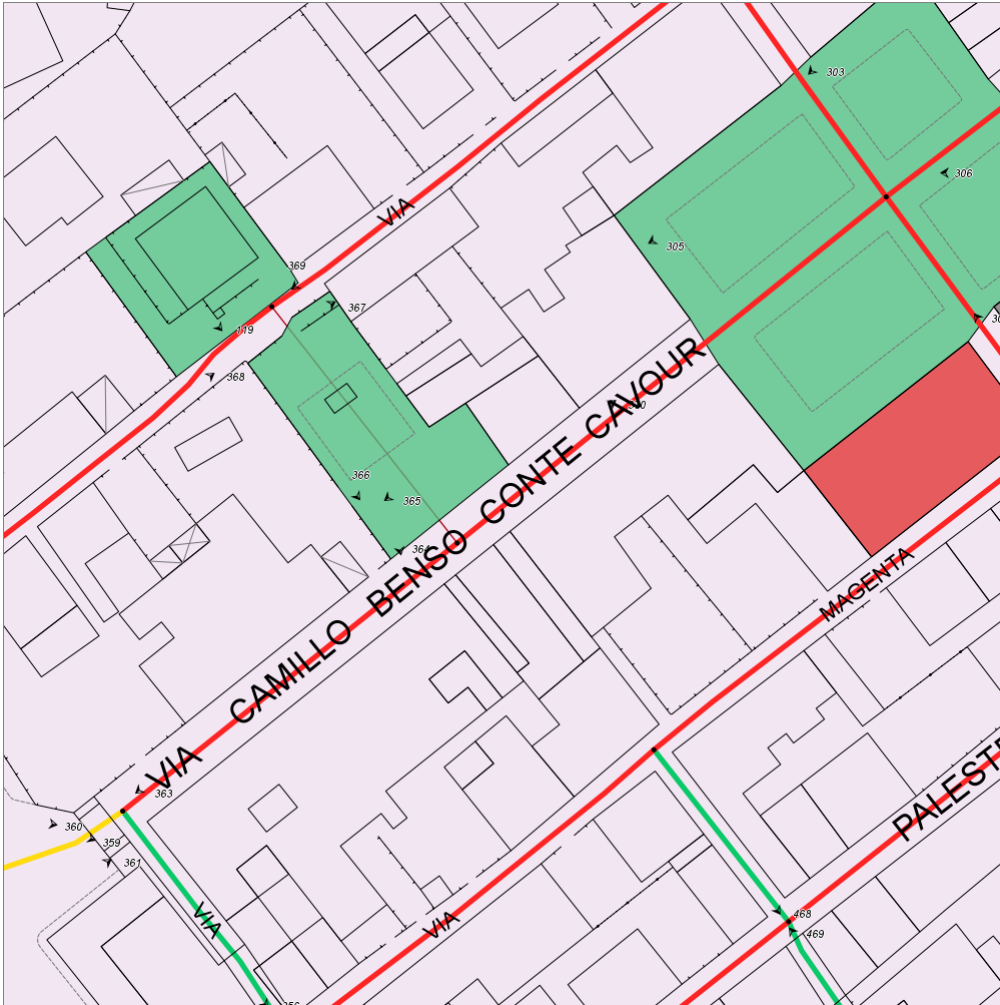
---

FOTO n° 354 (Strade Urbane ID 18)



## Report Elemento Complesso: *Strade Urbane ID19*

Elementi semplici associati:



### Informazioni sull'Elemento Complesso Strade Urbane ID19

#### Informazioni generali

- Data del rilievo: **23/03/2012**
- Denominazione: **Via Cavour**
- Destinazione: **carrabile e pedonale**
- Frequenza d'uso: **alta**

#### Valutazione complessiva

- Stato di manutenzione: **buona**
- Fruibilità da parte di tutti in autonomia: **bassa**
- Comfort: **medio**
- Sicurezza: **bassa**
- Annotazioni: **La via appartiene al centro storico ed è pavimentata; la circolazione è a senso unico. La sezione stradale e la caratterizzazione del borgo non permettono l'individuazione di marciapiedi.**

#### Valutazioni Aggregate

- **Mancanza di Percorsi pedonali**

## Fotografie

FOTO n° 363 (Strade Urbane ID 19)



FOTO n° 370 (Strade Urbane ID 19)

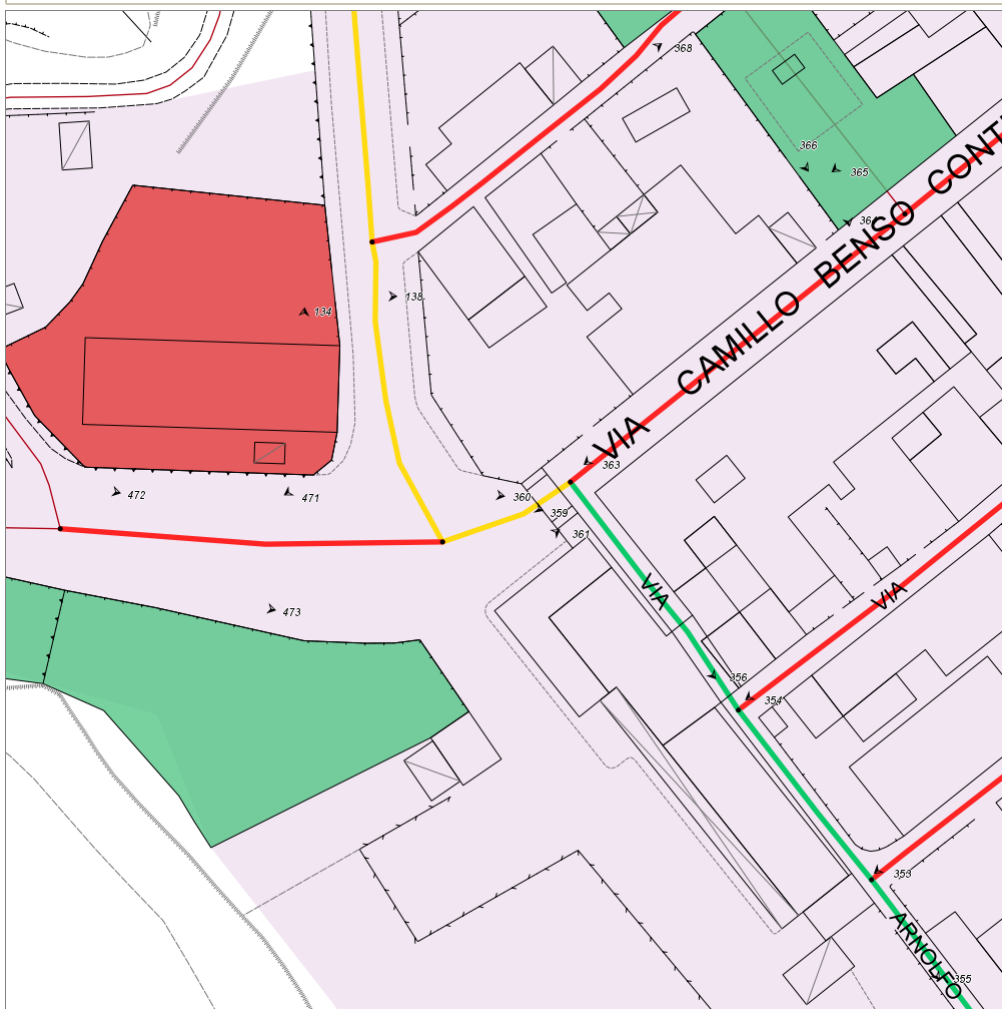




## Report Elemento Complesso: *Strade Urbane ID20*

### Elementi semplici associati:

- Percorsi pedonali ID **25**
- Percorsi pedonali ID **26**
- Attraversamenti pedonali ID **8**



## Informazioni sull'Elemento Complesso Strade Urbane ID20

### Informazioni generali

- Data del rilievo: **23/03/2012**
- Denominazione: **Via Cavour - tratto esterno**
- Destinazione: **carrabile e pedonale**
- Frequenza d'uso: **alta**

### Valutazione complessiva

- Stato di manutenzione: **buona**
- Fruibilità da parte di tutti in autonomia: **media**
- Comfort: **medio**
- Sicurezza: **media**

### Valutazioni Aggregate

- Percorsi pedonali: **prestazioni sufficienti**

---

## Informazioni sull'Elemento Semplice Percorsi pedonali ID 25

### Informazioni

- Descrizione: **Marciapiede nord**
- Larghezza adeguata: **sempre**
- Possibilità di inversione di marcia: **a distanza ragionevole**
- Cambi di direzione in piano: **sempre**
- Assenza di variazioni di livello: **sempre**
- Evidenziazione cromatica dei raccordi di quota con rampa: **non pertinente**
- Pendenza longitudinale adeguata: **sempre**
- Pendenza trasversale adeguata: **sempre**
- Presenza di elementi di sostegno in caso di forte pendenza: **non pertinente**
- Assenza di ostacoli che riducono la larghezza: **per pochi tratti**
- Assenza di ostacoli sporgenti: **sempre**
- Piano di calpestio adeguato: **per la maggior parte**
- Piano di calpestio adeguato - Note: **il tratto davanti alla porta ha una pavimentazione non adeguata.**
- Segnalazione passaggio percorso-zona carrabile: **mai**
- Segnalazione passaggio percorso-zona non pavimentata: **non pertinente**
- Illuminazione adeguata: **sempre**

---

## Fotografie

FOTO n° 359 (Percorsi pedonali ID 25)



FOTO n° 360 (Percorsi pedonali ID 25)



---

## Informazioni sull'Elemento Semplice Percorsi pedonali ID 26

### Informazioni

- Descrizione: **Spazio pedonale delimitato dalla segnaletica (lato sud)**
- Larghezza adeguata: **sempre**
- Possibilità di inversione di marcia: **a distanza ragionevole**
- Cambi di direzione in piano: **sempre**
- Assenza di variazioni di livello: **sempre**
- Evidenziazione cromatica dei raccordi di quota con rampa: **non pertinente**
- Pendenza longitudinale adeguata: **sempre**
- Pendenza trasversale adeguata: **sempre**
- Presenza di elementi di sostegno in caso di forte pendenza: **non pertinente**
- Assenza di ostacoli che riducono la larghezza: **per la maggior parte**
- Assenza di ostacoli sporgenti: **sempre**
- Piano di calpestio adeguato: **sempre**
- Segnalazione passaggio percorso-zona carrabile: **mai**
- Segnalazione passaggio percorso-zona non pavimentata: **non pertinente**
- Illuminazione adeguata: **sempre**

---

## Fotografie

FOTO n° 361 (Percorsi pedonali ID 26)



---

## Informazioni sull'Elemento Semplice Attraversamenti pedonali ID 8

### Informazioni

- Ubicazione adeguata (rispetto agli incroci): **no**
- Assenza di ostacoli visivi: **si**
- Visibilità delle strisce: **buona**
- Visibilità dell'attraversamento a non vedenti o ipovedenti: **assenti**
- Larghezza adeguata: **si**
- Lunghezza adeguata: **si**
- Pendenza adeguata: **si**
- Attraversamento ortogonale ai marciapiedi: **si**
- Dislivello adeguato: **si**
- Illuminazione adeguata: **si**

---

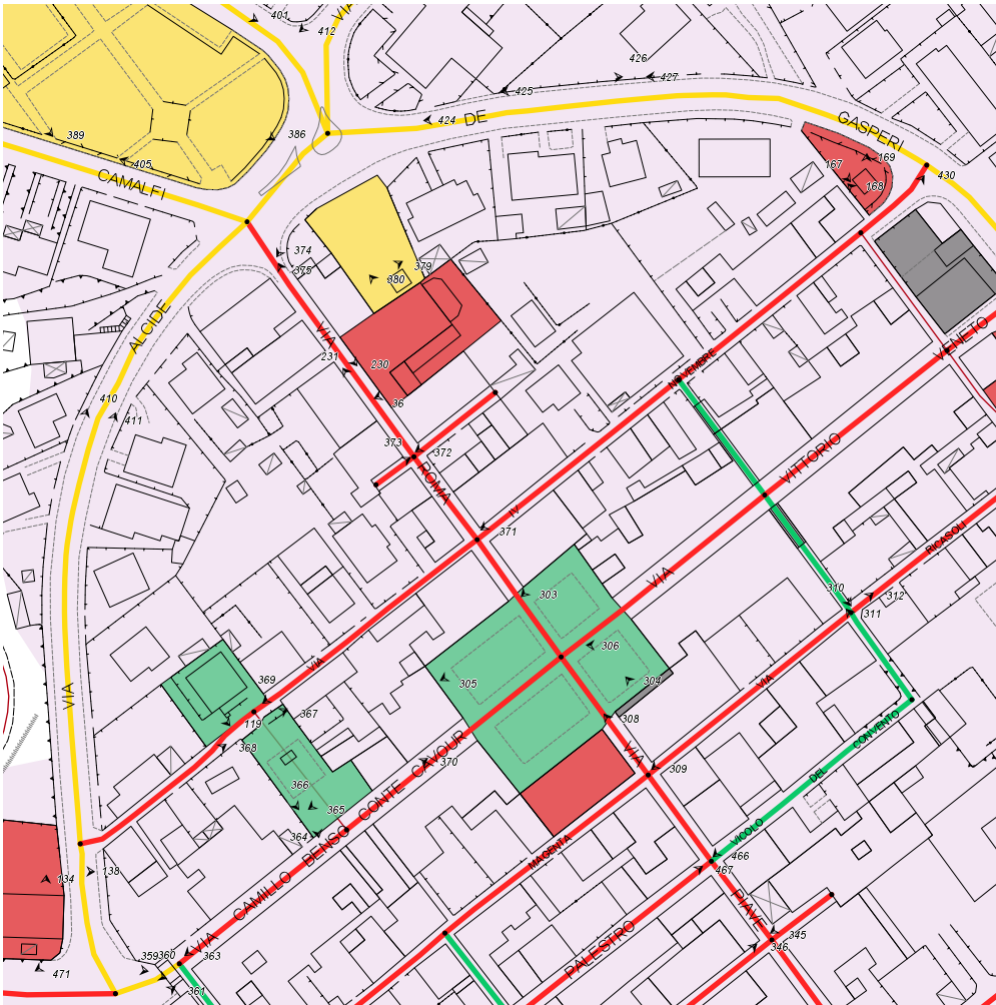
### Fotografie

FOTO n° 362 (Attraversamenti pedonali ID 8)



# Report Elemento Complesso: *Strade Urbane ID21*

## Elementi semplici associati:



## Informazioni sull'Elemento Complesso Strade Urbane ID21

### Informazioni generali

- Data del rilievo: **23/03/2012**
- Denominazione: **Via IV novembre**
- Destinazione: **carrabile e pedonale**
- Frequenza d'uso: **media**

### Valutazione complessiva

- Stato di manutenzione: **media**
- Fruibilità da parte di tutti in autonomia: **bassa**
- Comfort: **medio**
- Sicurezza: **bassa**
- Annotazioni: **La via appartiene al centro storico ed è asfaltata; la circolazione è a senso unico. La sezione stradale non permette l'individuazione di marciapiedi, tranne che nell'ultimo tratto, esterno. La presenza di posti per la sosta riduce notevolmente lo spazio fruibile.**

### Valutazioni Aggregate

- **Mancanza di Percorsi pedonali**

## Fotografie

FOTO n° 368 (Strade Urbane ID 21)



FOTO n° 369 (Strade Urbane ID 21)



FOTO n° 371 (Strade Urbane ID 21)

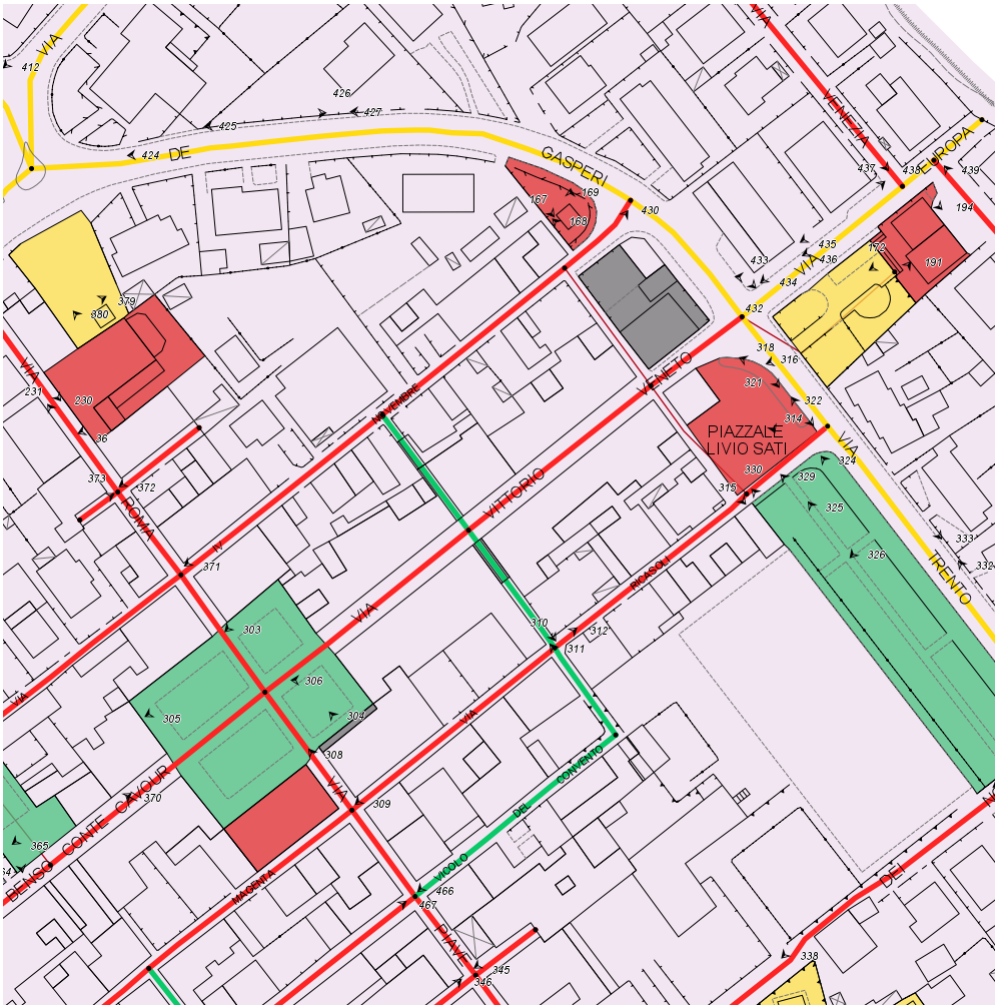


FOTO n° 430 (Strade Urbane ID 21)



## Report Elemento Complesso: *Strade Urbane ID22*

Elementi semplici associati:



### Informazioni sull'Elemento Complesso Strade Urbane ID22

#### Informazioni generali

- Data del rilievo: **23/03/2012**
- Denominazione: **Via Vittorio Veneto**
- Destinazione: **carrabile e pedonale**
- Frequenza d'uso: **alta**

#### Valutazione complessiva

- Stato di manutenzione: **buona**
- Fruibilità da parte di tutti in autonomia: **bassa**
- Comfort: **medio**
- Sicurezza: **bassa**
- Annotazioni: **La via appartiene al centro storico ed è pavimentata; la circolazione è a senso unico. La sezione stradale e la caratterizzazione del borgo non permettono l'individuazione di marciapiedi.**

#### Valutazioni Aggregate

- **Mancanza di Percorsi pedonali**

## Report Elemento Complesso: *Strade Urbane ID23*

### Elementi semplici associati:

- Percorsi pedonali ID **29**
- Percorsi pedonali ID **30**
- Attraversamenti pedonali ID **12**
- Attraversamenti pedonali ID **13**
- Attraversamenti pedonali ID **14**
- Parcheggi riservati ID **6**



## Informazioni sull'Elemento Complesso Strade Urbane ID23

### Informazioni generali

- Data del rilievo: **23/03/2012**
- Denominazione: **Via Giotto**
- Destinazione: **carrabile e pedonale**
- Frequenza d'uso: **alta**

### Valutazione complessiva

- Stato di manutenzione: **buona**
- Fruibilità da parte di tutti in autonomia: **media**
- Comfort: **medio**
- Sicurezza: **media**

### Valutazioni Aggregate

- Percorsi pedonali: **prestazioni sufficienti**
- Attraversamenti pedonali: **prestazioni sufficienti**
- Parcheggi riservati: **prestazioni insufficienti**



## Fotografie

FOTO n° 394 (Strade Urbane ID 23)



FOTO n° 401 (Strade Urbane ID 23)



---

## Informazioni sull'Elemento Semplice Percorsi pedonali ID 29

### Informazioni

- Descrizione: **Marciapiede lato nord**
- Larghezza adeguata: **sempre**
- Possibilità di inversione di marcia: **a distanza ragionevole**
- Cambi di direzione in piano: **sempre**
- Assenza di variazioni di livello: **sempre**
- Evidenziazione cromatica dei raccordi di quota con rampa: **non pertinente**
- Pendenza longitudinale adeguata: **sempre**
- Pendenza trasversale adeguata: **sempre**
- Presenza di elementi di sostegno in caso di forte pendenza: **non pertinente**
- Assenza di ostacoli che riducono la larghezza: **per la maggior parte**
- Assenza di ostacoli sporgenti: **sempre**
- Piano di calpestio adeguato: **sempre**
- Segnalazione passaggio percorso-zona carrabile: **mai**
- Segnalazione passaggio percorso-zona non pavimentata: **sempre**
- Illuminazione adeguata: **sempre**

---

## Informazioni sull'Elemento Semplice Percorsi pedonali ID 30

### Informazioni

- Descrizione: **Marciapiede lato sud**
- Larghezza adeguata: **sempre**
- Possibilità di inversione di marcia: **a distanza ragionevole**
- Cambi di direzione in piano: **sempre**
- Assenza di variazioni di livello: **sempre**
- Evidenziazione cromatica dei raccordi di quota con rampa: **non pertinente**
- Pendenza longitudinale adeguata: **sempre**
- Pendenza trasversale adeguata: **sempre**
- Presenza di elementi di sostegno in caso di forte pendenza: **non pertinente**
- Assenza di ostacoli che riducono la larghezza: **per la maggior parte**
- Assenza di ostacoli sporgenti: **sempre**
- Piano di calpestio adeguato: **sempre**
- Segnalazione passaggio percorso-zona carrabile: **mai**
- Segnalazione passaggio percorso-zona non pavimentata: **sempre**
- Illuminazione adeguata: **sempre**

---

## Informazioni sull'Elemento Semplice Attraversamenti pedonali ID 12

### Informazioni

- Ubicazione adeguata (rispetto agli incroci): **si**
- Assenza di ostacoli visivi: **no**
- Visibilità delle strisce: **buona**
- Visibilità dell'attraversamento a non vedenti o ipovedenti: **assenti**
- Larghezza adeguata: **si**
- Lunghezza adeguata: **si**
- Pendenza adeguata: **si**
- Attraversamento ortogonale ai marciapiedi: **no**
- Dislivello adeguato: **si**
- Larghezza residua marciapiede in corrispondenza dell'eventuale rampa: **no**
- Illuminazione adeguata: **si**

## Fotografie

FOTO n° 393 (Attraversamenti pedonali ID 12)



---

## Informazioni sull'Elemento Semplice Attraversamenti pedonali ID 13

### Informazioni

- Illuminazione adeguata: **si**
- Ubicazione adeguata (rispetto agli incroci): **no**
- Assenza di ostacoli visivi: **si**
- Visibilità delle strisce: **buona**
- Visibilità dell'attraversamento a non vedenti o ipovedenti: **assenti**
- Larghezza adeguata: **si**
- Lunghezza adeguata: **si**
- Pendenza adeguata: **si**
- Attraversamento ortogonale ai marciapiedi: **si**
- Dislivello adeguato: **no**
- Larghezza residua marciapiede in corrispondenza dell'eventuale rampa: **no**

---

### Fotografie

FOTO n° 397 (Attraversamenti pedonali ID 13)



---

## Informazioni sull'Elemento Semplice Attraversamenti pedonali ID 14

### Informazioni

- Illuminazione adeguata: **si**

- Ubicazione adeguata (rispetto agli incroci): **no**
- Assenza di ostacoli visivi: **si**
- Visibilità delle strisce: **buona**
- Visibilità dell'attraversamento a non vedenti o ipovedenti: **assenti**
- Larghezza adeguata: **si**
- Lunghezza adeguata: **si**
- Pendenza adeguata: **si**
- Attraversamento ortogonale ai marciapiedi: **si**
- Dislivello adeguato: **si**
- Larghezza residua marciapiede in corrispondenza dell'eventuale rampa: **no**

---

### Fotografie

FOTO n° 403 (Attraversamenti pedonali ID 14)



FOTO n° 404 (Attraversamenti pedonali ID 14)



---

## Informazioni sull'Elemento Semplice Parcheggi riservati ID 6

### Informazioni

- Segnaletica adeguata: **si**
- Pavimentazione adeguata: **si**
- Contiguità a percorso pedonale: **si**
- Dislivello con percorso pedonale adeguato: **no**
- Larghezza/lunghezza adeguata: **si**
- Luogo di manovra sicuro: **si**
- Luogo di manovra senza dislivello: **si**

---

### Fotografie

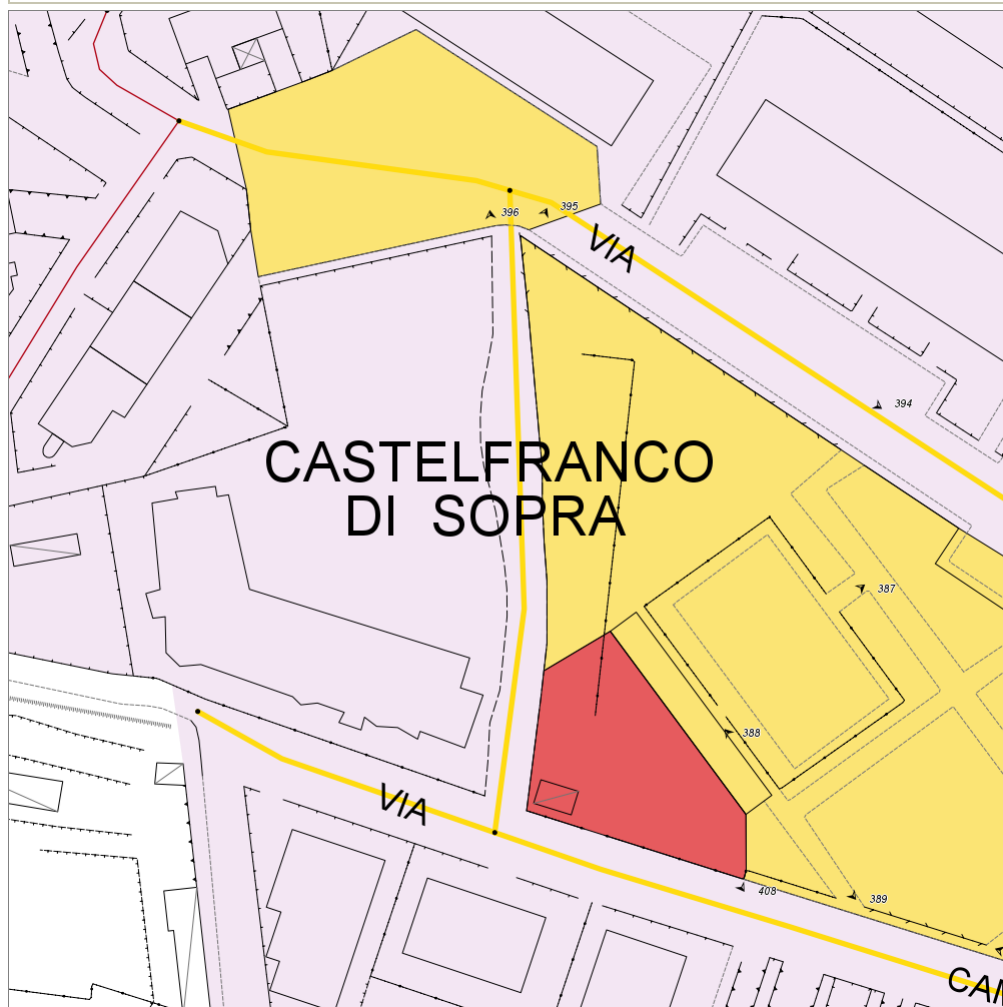
FOTO n° 402 (Parcheggi riservati ID 6)



## Report Elemento Complesso: *Strade Urbane ID24*

### Elementi semplici associati:

- Percorsi pedonali ID **31**
- Percorsi pedonali ID **32**



## Informazioni sull'Elemento Complesso Strade Urbane ID24

### Informazioni generali

- Data del rilievo: **23/03/2012**
- Denominazione: **nuova via tra via Giotto e via Camalfi**
- Destinazione: **carrabile e pedonale**
- Frequenza d'uso: **media**

### Valutazione complessiva

- Stato di manutenzione: **buona**
- Fruibilità da parte di tutti in autonomia: **media**
- Comfort: **medio**
- Sicurezza: **media**

### Valutazioni Aggregate

## Fotografie

FOTO n° 395 (Strade Urbane ID 24)



FOTO n° 396 (Strade Urbane ID 24)





---

## Informazioni sull'Elemento Semplice Percorsi pedonali ID 31

### Informazioni

- Descrizione: **Marciapiede lato est**
- Larghezza adeguata: **sempre**
- Possibilità di inversione di marcia: **a distanza ragionevole**
- Cambi di direzione in piano: **per la maggior parte**
- Assenza di variazioni di livello: **sempre**
- Evidenziazione cromatica dei raccordi di quota con rampa: **non pertinente**
- Pendenza longitudinale adeguata: **per la maggior parte**
- Pendenza trasversale adeguata: **sempre**
- Presenza di elementi di sostegno in caso di forte pendenza: **non pertinente**
- Assenza di ostacoli che riducono la larghezza: **sempre**
- Assenza di ostacoli sporgenti: **sempre**
- Piano di calpestio adeguato: **sempre**
- Segnalazione passaggio percorso-zona carrabile: **mai**
- Segnalazione passaggio percorso-zona non pavimentata: **non pertinente**
- Illuminazione adeguata: **sempre**

---

## Informazioni sull'Elemento Semplice Percorsi pedonali ID 32

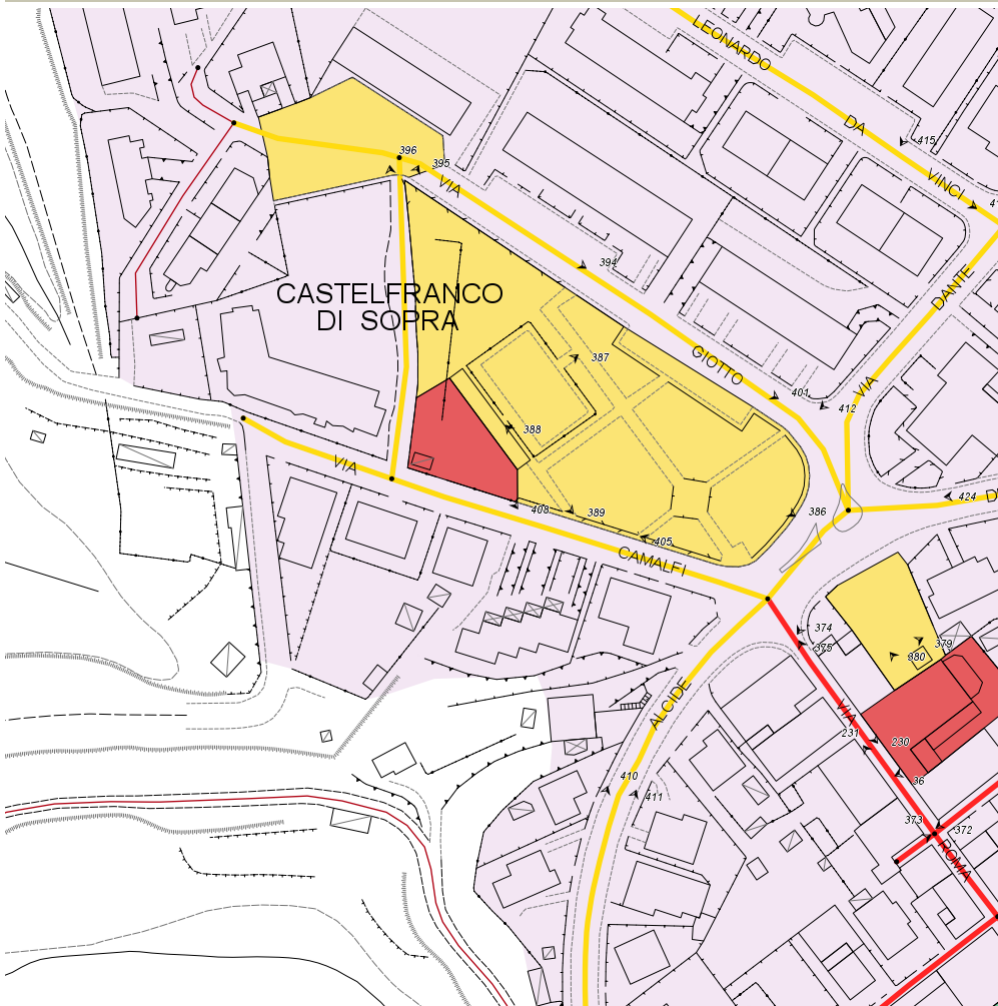
### Informazioni

- Descrizione: **Marciapiede lato ovest**
- Larghezza adeguata: **sempre**
- Possibilità di inversione di marcia: **a distanza ragionevole**
- Cambi di direzione in piano: **per la maggior parte**
- Assenza di variazioni di livello: **sempre**
- Evidenziazione cromatica dei raccordi di quota con rampa: **non pertinente**
- Pendenza longitudinale adeguata: **per la maggior parte**
- Pendenza trasversale adeguata: **sempre**
- Presenza di elementi di sostegno in caso di forte pendenza: **non pertinente**
- Assenza di ostacoli che riducono la larghezza: **sempre**
- Assenza di ostacoli sporgenti: **sempre**
- Piano di calpestio adeguato: **sempre**
- Segnalazione passaggio percorso-zona carrabile: **mai**
- Segnalazione passaggio percorso-zona non pavimentata: **non pertinente**
- Illuminazione adeguata: **sempre**

## Report Elemento Complesso: *Strade Urbane ID25*

### Elementi semplici associati:

- Percorsi pedonali ID **34**
- Attraversamenti pedonali ID **15**
- Parcheggi riservati ID **7**



## Informazioni sull'Elemento Complesso Strade Urbane ID25

### Informazioni generali

- Data del rilievo: **23/03/2012**
- Denominazione: **Via Camalfi**
- Destinazione: **carrabile e pedonale**
- Frequenza d'uso: **media**

### Valutazione complessiva

- Stato di manutenzione: **buona**
- Fruibilità da parte di tutti in autonomia: **media**
- Comfort: **medio**
- Sicurezza: **media**

### Valutazioni Aggregate

- Percorsi pedonali: **prestazioni sufficienti**
- Attraversamenti pedonali: **prestazioni insufficienti**
- Parcheggi riservati: **prestazioni insufficienti**

---

## Informazioni sull'Elemento Semplice Percorsi pedonali ID 34

### Informazioni

- Descrizione: **Marciapiede lato nord**
- Larghezza adeguata: **sempre**
- Possibilità di inversione di marcia: **a distanza ragionevole**
- Cambi di direzione in piano: **per la maggior parte**
- Assenza di variazioni di livello: **sempre**
- Evidenziazione cromatica dei raccordi di quota con rampa: **mai**
- Pendenza longitudinale adeguata: **per la maggior parte**
- Pendenza trasversale adeguata: **per la maggior parte**
- Presenza di elementi di sostegno in caso di forte pendenza: **non pertinente**
- Assenza di ostacoli che riducono la larghezza: **per la maggior parte**
- Assenza di ostacoli sporgenti: **sempre**
- Piano di calpestio adeguato: **sempre**
- Segnalazione passaggio percorso-zona carrabile: **mai**
- Segnalazione passaggio percorso-zona non pavimentata: **sempre**
- Illuminazione adeguata: **per la maggior parte**

---

### Fotografie

FOTO n° 405 (Percorsi pedonali ID 34)



---

## Informazioni sull'Elemento Semplice Attraversamenti pedonali ID 15

### Informazioni

- Ubicazione adeguata (rispetto agli incroci): **si**
- Assenza di ostacoli visivi: **no**
- Visibilità delle strisce: **buona**
- Visibilità dell'attraversamento a non vedenti o ipovedenti: **assenti**
- Larghezza adeguata: **si**
- Lunghezza adeguata: **si**
- Pendenza adeguata: **si**
- Attraversamento ortogonale ai marciapiedi: **si**
- Dislivello adeguato: **no**
- Illuminazione adeguata: **si**

---

### Fotografie

FOTO n° 406 (Attraversamenti pedonali ID 15)



---

## Informazioni sull'Elemento Semplice Parcheggi riservati ID 7

### Informazioni

- Segnaletica adeguata: **si**
- Pavimentazione adeguata: **si**
- Contiguità a percorso pedonale: **si**
- Dislivello con percorso pedonale adeguato: **no**
- Larghezza/lunghezza adeguata: **si**
- Luogo di manovra sicuro: **no**
- Luogo di manovra senza dislivello: **si**

---

### Fotografie

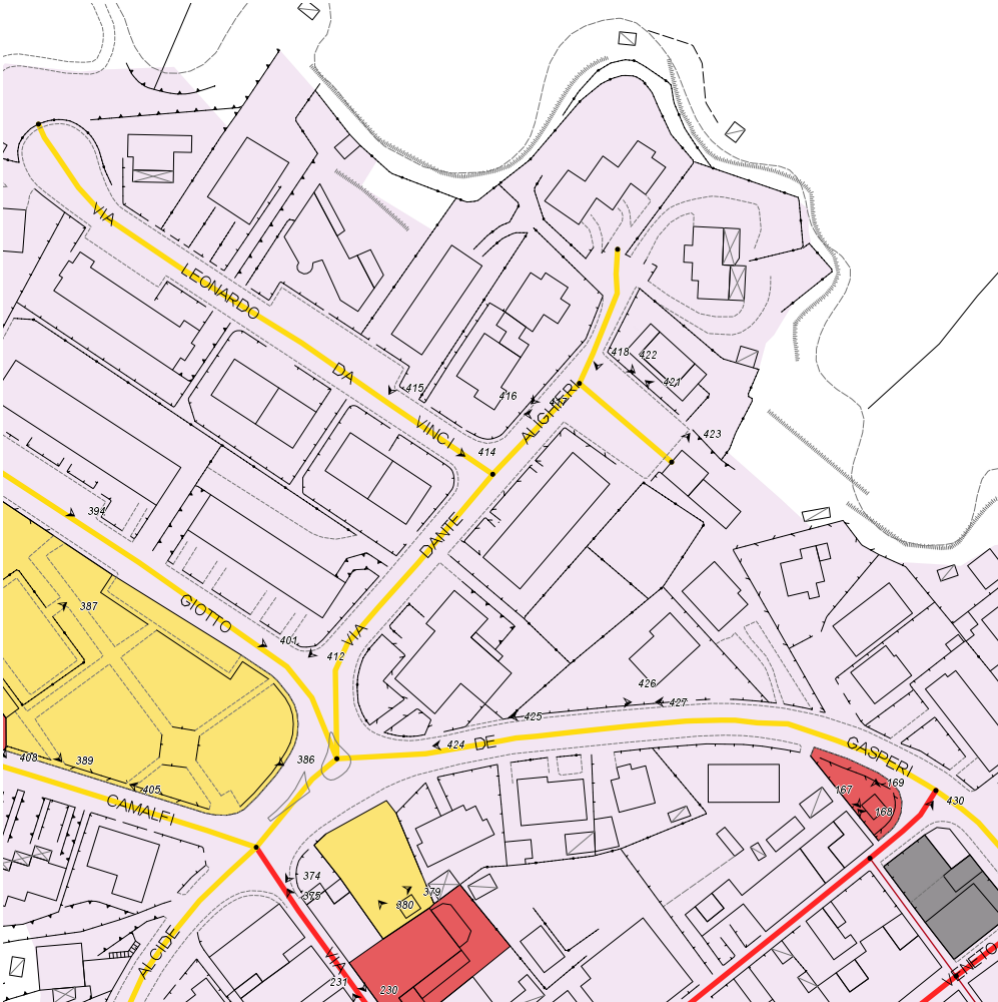
FOTO n° 407 (Parcheggi riservati ID 7)



## Report Elemento Complesso: *Strade Urbane ID26*

### Elementi semplici associati:

- Percorsi pedonali ID **36**
- Percorsi pedonali ID **37**
- Attraversamenti pedonali ID **17**
- Parcheggi riservati ID **8**



## Informazioni sull'Elemento Complesso Strade Urbane ID26

### Informazioni generali

- Data del rilievo: **23/03/2012**
- Denominazione: **Via Dante Alighieri**
- Destinazione: **carrabile e pedonale**
- Frequenza d'uso: **alta**

### Valutazione complessiva

- Stato di manutenzione: **media**
- Fruibilità da parte di tutti in autonomia: **media**
- Comfort: **medio**
- Sicurezza: **media**

### Valutazioni Aggregate

- Percorsi pedonali: **prestazioni sufficienti**
- Attraversamenti pedonali: **prestazioni sufficienti**
- Parcheggi riservati: **prestazioni insufficienti**

## Fotografie

FOTO n° 412 (Strade Urbane ID 26)



FOTO n° 416 (Strade Urbane ID 26)



FOTO n° 417 (Strade Urbane ID 26)



FOTO n° 418 (Strade Urbane ID 26)



## Informazioni sull'Elemento Semplice Percorsi pedonali ID 36

### Informazioni

- Descrizione: **Marciapiede lato est**
- Larghezza adeguata: **sempre**
- Possibilità di inversione di marcia: **inesistente**
- Cambi di direzione in piano: **sempre**
- Assenza di variazioni di livello: **sempre**
- Evidenziazione cromatica dei raccordi di quota con rampa: **non pertinente**
- Pendenza longitudinale adeguata: **sempre**
- Pendenza trasversale adeguata: **sempre**
- Presenza di elementi di sostegno in caso di forte pendenza: **non pertinente**
- Assenza di ostacoli che riducono la larghezza: **per la maggior parte**
- Assenza di ostacoli sporgenti: **sempre**
- Piano di calpestio adeguato: **per la maggior parte**
- Piano di calpestio adeguato - Note: **Pavimentazione degradata nello slargo.**
- Segnalazione passaggio percorso-zona carrabile: **mai**
- Segnalazione passaggio percorso-zona non pavimentata: **sempre**
- Illuminazione adeguata: **sempre**

### Fotografie

FOTO n° 421 (Percorsi pedonali ID 36)



FOTO n° 422 (Percorsi pedonali ID 36)



FOTO n° 423 (Percorsi pedonali ID 36)





---

## Informazioni sull'Elemento Semplice Percorsi pedonali ID 37

### Informazioni

- Descrizione: **Marciapiede lato ovest**
- Larghezza adeguata: **sempre**
- Possibilità di inversione di marcia: **a distanza eccessiva**
- Cambi di direzione in piano: **sempre**
- Assenza di variazioni di livello: **sempre**
- Evidenziazione cromatica dei raccordi di quota con rampa: **non pertinente**
- Pendenza longitudinale adeguata: **sempre**
- Pendenza trasversale adeguata: **sempre**
- Presenza di elementi di sostegno in caso di forte pendenza: **non pertinente**
- Assenza di ostacoli che riducono la larghezza: **per la maggior parte**
- Assenza di ostacoli sporgenti: **sempre**
- Piano di calpestio adeguato: **sempre**
- Segnalazione passaggio percorso-zona carrabile: **mai**
- Segnalazione passaggio percorso-zona non pavimentata: **sempre**
- Illuminazione adeguata: **sempre**

---

## Informazioni sull'Elemento Semplice Attraversamenti pedonali ID 17

### Informazioni

- Ubicazione adeguata (rispetto agli incroci): **si**
- Assenza di ostacoli visivi: **no**
- Visibilità delle strisce: **buona**
- Visibilità dell'attraversamento a non vedenti o ipovedenti: **assenti**
- Larghezza adeguata: **si**
- Lunghezza adeguata: **si**
- Pendenza adeguata: **si**
- Attraversamento ortogonale ai marciapiedi: **si**
- Dislivello adeguato: **si**
- Larghezza residua marciapiede in corrispondenza dell'eventuale rampa: **no**
- Illuminazione adeguata: **si**

---

## Fotografie

FOTO n° 413 (Attraversamenti pedonali ID 17)



---

## Informazioni sull'Elemento Semplice Parcheggi riservati ID 8

### Informazioni

- Segnaletica adeguata: **si**
- Pavimentazione adeguata: **si**
- Contiguità a percorso pedonale: **si**
- Dislivello con percorso pedonale adeguato: **no**
- Larghezza/lunghezza adeguata: **si**
- Luogo di manovra sicuro: **si**
- Luogo di manovra senza dislivello: **si**

---

### Fotografie

FOTO n° 419 (Parcheggi riservati ID 8)



## Report Elemento Complesso: *Strade Urbane ID27*

### Elementi semplici associati:

- Percorsi pedonali ID **38**
- Percorsi pedonali ID **39**
- Attraversamenti pedonali ID **18**
- Attraversamenti pedonali ID **19**



## Informazioni sull'Elemento Complesso Strade Urbane ID27

### Informazioni generali

- Data del rilievo: **23/03/2012**
- Denominazione: **Via Leonardo da Vinci**
- Destinazione: **carrabile e pedonale**
- Frequenza d'uso: **bassa**

### Valutazione complessiva

- Stato di manutenzione: **media**
- Fruibilità da parte di tutti in autonomia: **media**
- Comfort: **medio**
- Sicurezza: **media**

### Valutazioni Aggregate

- Percorsi pedonali: **prestazioni sufficienti**
- Attraversamenti pedonali: **prestazioni insufficienti**

## Fotografie

FOTO n° 414 (Strade Urbane ID 27)



FOTO n° 415 (Strade Urbane ID 27)



---

## Informazioni sull'Elemento Semplice Percorsi pedonali ID 38

### Informazioni

- Descrizione: **Marciapiede lato nord**
- Larghezza adeguata: **sempre**
- Possibilità di inversione di marcia: **inesistente**
- Cambi di direzione in piano: **sempre**
- Assenza di variazioni di livello: **sempre**
- Evidenziazione cromatica dei raccordi di quota con rampa: **non pertinente**
- Pendenza longitudinale adeguata: **sempre**
- Pendenza trasversale adeguata: **sempre**
- Presenza di elementi di sostegno in caso di forte pendenza: **non pertinente**
- Assenza di ostacoli che riducono la larghezza: **per la maggior parte**
- Assenza di ostacoli sporgenti: **sempre**
- Piano di calpestio adeguato: **sempre**
- Segnalazione passaggio percorso-zona carrabile: **mai**
- Segnalazione passaggio percorso-zona non pavimentata: **non pertinente**
- Illuminazione adeguata: **per la maggior parte**

---

## Informazioni sull'Elemento Semplice Percorsi pedonali ID 39

### Informazioni

- Descrizione: **Marciapiede lato sud**
- Larghezza adeguata: **sempre**
- Possibilità di inversione di marcia: **inesistente**
- Cambi di direzione in piano: **sempre**
- Assenza di variazioni di livello: **sempre**
- Evidenziazione cromatica dei raccordi di quota con rampa: **non pertinente**
- Pendenza longitudinale adeguata: **sempre**
- Pendenza trasversale adeguata: **sempre**
- Presenza di elementi di sostegno in caso di forte pendenza: **non pertinente**
- Assenza di ostacoli che riducono la larghezza: **per la maggior parte**
- Assenza di ostacoli sporgenti: **sempre**
- Piano di calpestio adeguato: **sempre**
- Segnalazione passaggio percorso-zona carrabile: **mai**
- Segnalazione passaggio percorso-zona non pavimentata: **non pertinente**
- Illuminazione adeguata: **per la maggior parte**

---

## Informazioni sull'Elemento Semplice Attraversamenti pedonali ID 18

### Informazioni

- Ubicazione adeguata (rispetto agli incroci): **si**
- Assenza di ostacoli visivi: **si**
- Visibilità delle strisce: **scarsa**
- Visibilità dell'attraversamento a non vedenti o ipovedenti: **assenti**
- Larghezza adeguata: **si**
- Lunghezza adeguata: **si**
- Pendenza adeguata: **si**
- Attraversamento ortogonale ai marciapiedi: **si**
- Dislivello adeguato: **no**
- Illuminazione adeguata: **si**

---

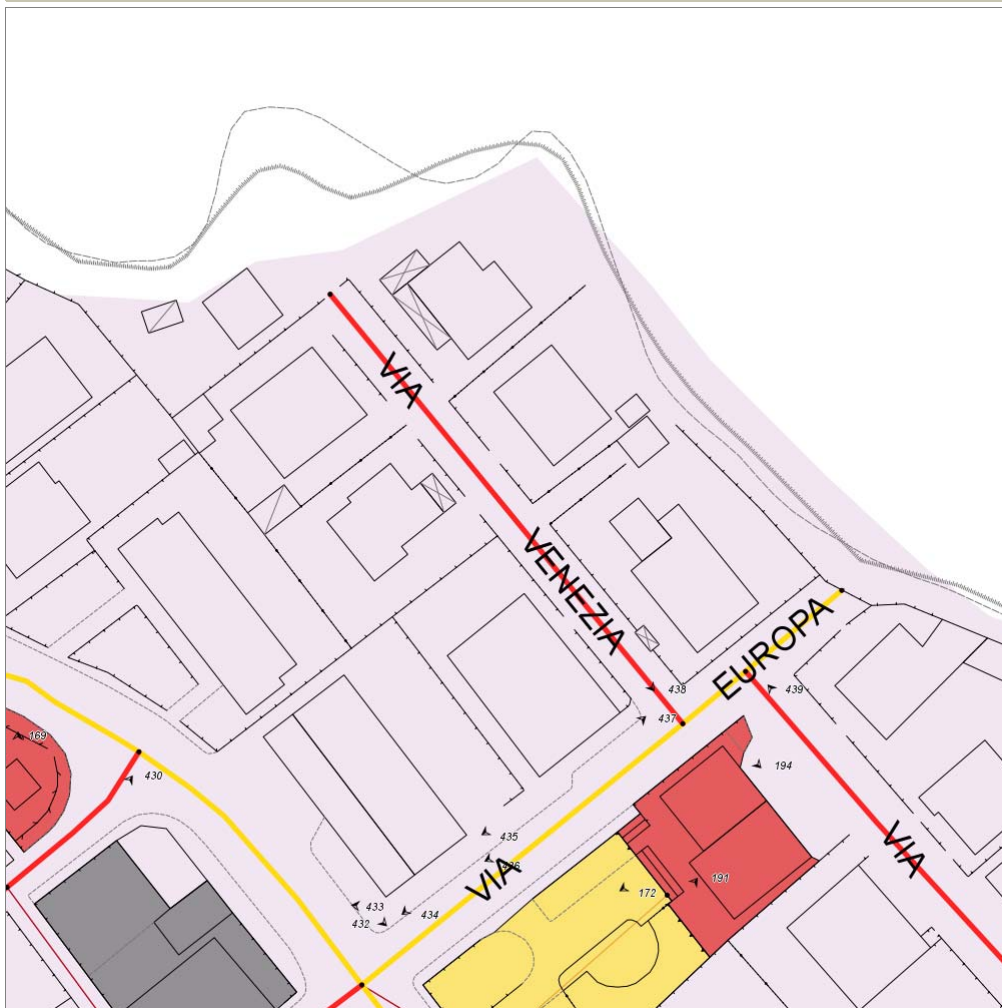
## Informazioni sull'Elemento Semplice Attraversamenti pedonali ID 19

## Informazioni

- Ubicazione adeguata (rispetto agli incroci): **si**
- Assenza di ostacoli visivi: **si**
- Visibilità delle strisce: **scarsa**
- Visibilità dell'attraversamento a non vedenti o ipovedenti: **assenti**
- Larghezza adeguata: **si**
- Lunghezza adeguata: **si**
- Pendenza adeguata: **si**
- Attraversamento ortogonale ai marciapiedi: **si**
- Dislivello adeguato: **no**
- Illuminazione adeguata: **si**

## Report Elemento Complesso: *Strade Urbane ID28*

Elementi semplici associati:



### Informazioni sull'Elemento Complesso Strade Urbane ID28

#### Informazioni generali

- Data del rilievo: **23/03/2012**
- Denominazione: **Via Venezia**
- Destinazione: **carrabile e pedonale**
- Frequenza d'uso: **bassa**

#### Valutazione complessiva

- Stato di manutenzione: **media**
- Fruibilità da parte di tutti in autonomia: **bassa**
- Comfort: **basso**
- Sicurezza: **bassa**

#### Valutazioni Aggregate

- Mancanza di Percorsi pedonali

---

## Fotografie

FOTO n° 438 (Strade Urbane ID 28)





## Report Elemento Complesso: *Strade Urbane ID29*

### Elementi semplici associati:

- Attraversamenti pedonali ID **29**
- Attraversamenti pedonali ID **30**
- Attraversamenti pedonali ID **31**
- Fermate del trasporto pubblico ID **3**



## Informazioni sull'Elemento Complesso Strade Urbane ID29

### Informazioni generali

- Data del rilievo: **23/03/2012**
- Denominazione: **Strada Setteponti da via Soffena fino alla strada per Caspri**
- Destinazione: **carrabile e pedonale**
- Frequenza d'uso: **alta**

### Valutazione complessiva

- Stato di manutenzione: **media**
- Fruibilità da parte di tutti in autonomia: **bassa**
- Comfort: **basso**
- Sicurezza: **bassa**
- Annotazioni: **Non esistono marciapiedi; per un tratto lo spazio pedonale è individuato con delle strutture di delimitazione e protezione.**

### Valutazioni Aggregate

- Mancanza di Percorsi pedonali
- Attraversamenti pedonali: **prestazioni sufficienti**

## Fotografie

FOTO n° 538 (Strade Urbane ID 29)



FOTO n° 541 (Strade Urbane ID 29)



FOTO n° 543 (Strade Urbane ID 29)



FOTO n° 547 (Strade Urbane ID 29)



---

## Informazioni sull'Elemento Semplice Attraversamenti pedonali ID 29

### Informazioni

- Ubicazione adeguata (rispetto agli incroci): **si**
- Assenza di ostacoli visivi: **si**
- Visibilità delle strisce: **buona**
- Visibilità dell'attraversamento a non vedenti o ipovedenti: **assenti**
- Larghezza adeguata: **si**
- Lunghezza adeguata: **si**
- Pendenza adeguata: **si**
- Attraversamento ortogonale ai marciapiedi: **si**
- Dislivello adeguato: **si**
- Illuminazione adeguata: **no**

---

### Fotografie

FOTO n° 542 (Attraversamenti pedonali ID 29)



---

## Informazioni sull'Elemento Semplice Attraversamenti pedonali ID 30

### Informazioni

- Ubicazione adeguata (rispetto agli incroci): **si**
- Assenza di ostacoli visivi: **no**
- Visibilità delle strisce: **buona**
- Visibilità dell'attraversamento a non vedenti o ipovedenti: **assenti**
- Larghezza adeguata: **si**
- Lunghezza adeguata: **si**
- Pendenza adeguata: **si**
- Attraversamento ortogonale ai marciapiedi: **si**
- Dislivello adeguato: **si**
- Illuminazione adeguata: **si**

---

### Fotografie

FOTO n° 539 (Attraversamenti pedonali ID 30)



---

## Informazioni sull'Elemento Semplice Attraversamenti pedonali ID 31

### Informazioni

- Ubicazione adeguata (rispetto agli incroci): **si**
- Assenza di ostacoli visivi: **si**
- Visibilità delle strisce: **buona**
- Visibilità dell'attraversamento a non vedenti o ipovedenti: **assenti**
- Larghezza adeguata: **si**
- Lunghezza adeguata: **si**
- Pendenza adeguata: **si**
- Attraversamento ortogonale ai marciapiedi: **si**
- Dislivello adeguato: **si**
- Illuminazione adeguata: **si**

---

### Fotografie

FOTO n° 540 (Attraversamenti pedonali ID 31)



---

## Informazioni sull'Elemento Semplice Fermate del trasporto pubblico ID 3

### Informazioni

- Pensiline: **presenti**
- Panchine: **assenti**
- Individuabilità adeguata: **no**
- Informazioni adeguate: **no**

---

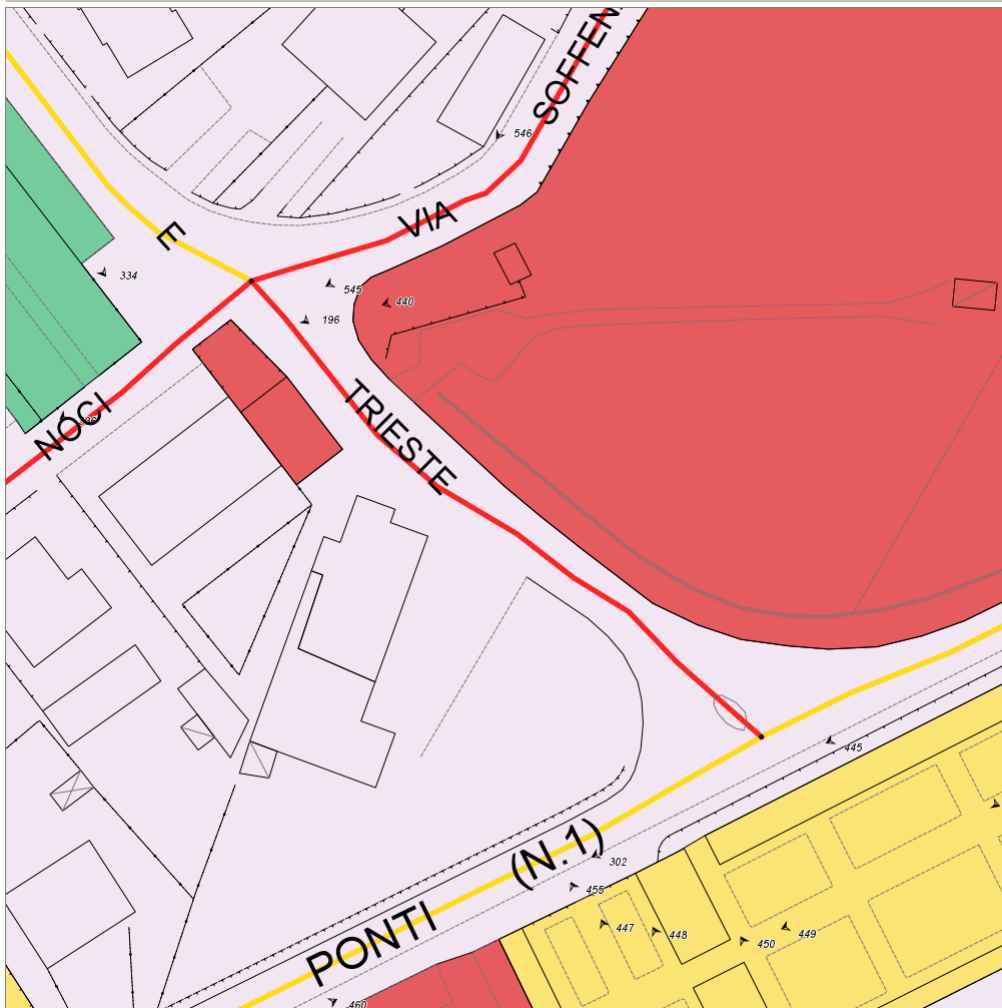
## Fotografie

FOTO n° 544 (Fermate del trasporto pubblico ID 3)



## Report Elemento Complesso: *Strade Urbane ID30*

Elementi semplici associati:



### Informazioni sull'Elemento Complesso Strade Urbane ID30

#### Informazioni generali

- Data del rilievo: **23/03/2012**
- Denominazione: **Via Trento e Trieste da via Soffena a via Aretina**
- Destinazione: **carrabile e pedonale**

#### Valutazione complessiva

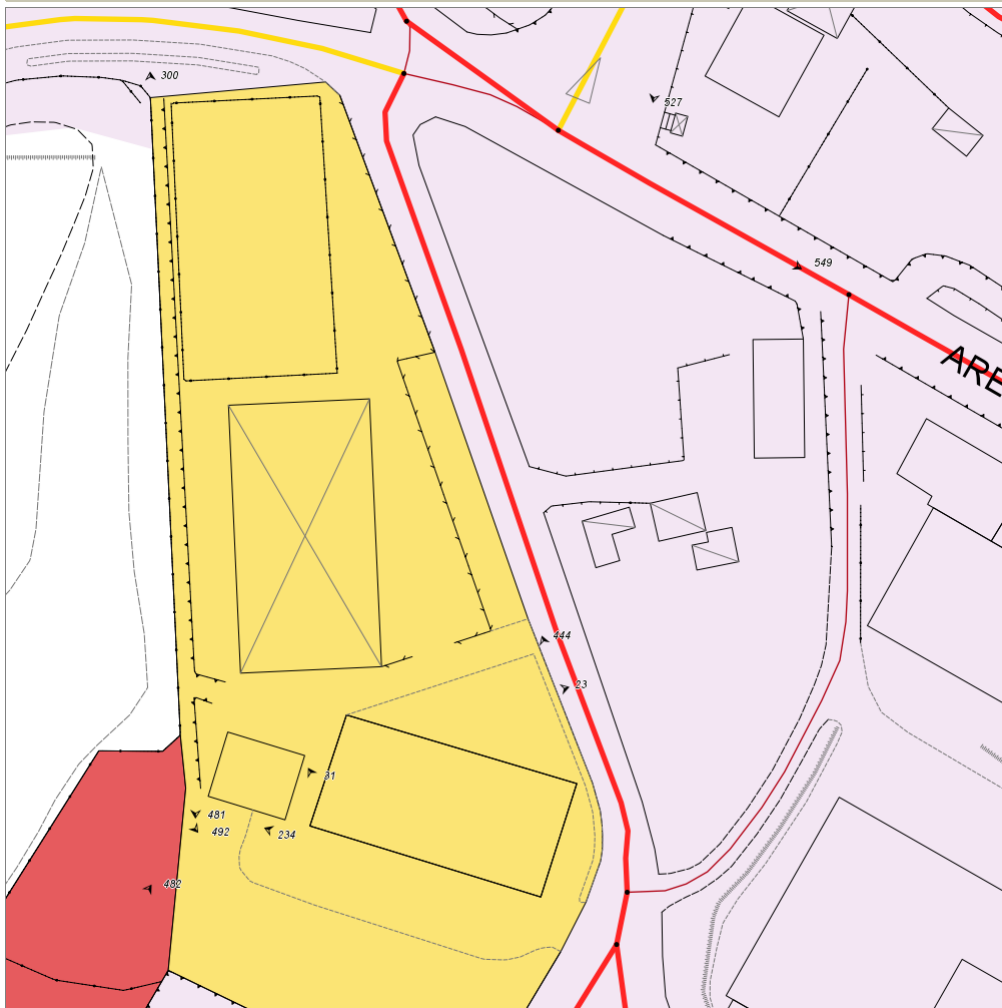
- Stato di manutenzione: **media**
- Fruibilità da parte di tutti in autonomia: **bassa**
- Comfort: **basso**
- Sicurezza: **bassa**

#### Valutazioni Aggregate

- Mancanza di Percorsi pedonali

## Report Elemento Complesso: *Strade Urbane ID31*

Elementi semplici associati:



### Informazioni sull'Elemento Complesso Strade Urbane ID31

#### Informazioni generali

- Data del rilievo: 23/03/2012
- Denominazione: **Via del Campo sportivo - primo tratto**
- Destinazione: **carrabile e pedonale**
- Frequenza d'uso: **alta**

#### Valutazione complessiva

- Stato di manutenzione: **media**
- Fruibilità da parte di tutti in autonomia: **bassa**
- Comfort: **basso**
- Sicurezza: **bassa**
- Annotazioni: **L'unico tratto di marciapiede è presente in prossimità del bocciodromo.**

#### Valutazioni Aggregate

- **Mancanza di Percorsi pedonali**



## Fotografie

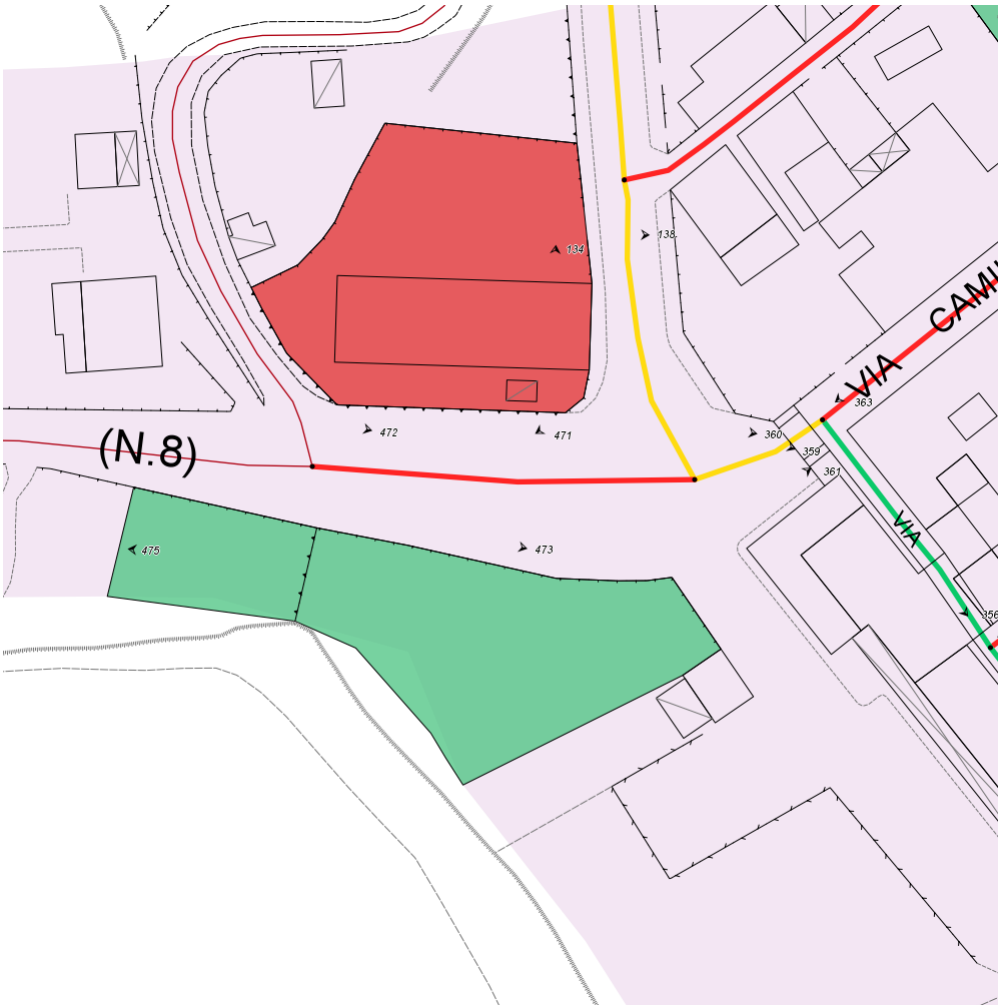
FOTO n° 444 (Strade Urbane ID 31)



## Report Elemento Complesso: *Strade Urbane ID33*

### Elementi semplici associati:

- Percorsi pedonali ID **42**
- Attraversamenti pedonali ID **25**
- Parcheggi riservati ID **10**



## Informazioni sull'Elemento Complesso Strade Urbane ID33

### Informazioni generali

- Data del rilievo: **23/03/2012**
- Denominazione: **Strada Provinciale di Botriolo**
- Destinazione: **carrabile e pedonale**
- Frequenza d'uso: **alta**

### Valutazione complessiva

- Stato di manutenzione: **media**
- Fruibilità da parte di tutti in autonomia: **bassa**
- Comfort: **basso**
- Sicurezza: **bassa**

### Valutazioni Aggregate

- Percorsi pedonali: **prestazioni insufficienti**
- Attraversamenti pedonali: **prestazioni sufficienti**
- Parcheggi riservati: **rispondenza ai requisiti totale**

## Fotografie

FOTO n° 473 (Strade Urbane ID 33)



FOTO n° 471 (Strade Urbane ID 33)



FOTO n° 472 (Strade Urbane ID 33)



---

## Informazioni sull'Elemento Semplice Percorsi pedonali ID 42

### Informazioni

- Descrizione: **Spazio pedonale delimitato da segnaletica orizzontale (lato sud)**
- Larghezza adeguata: **sempre**
- Possibilità di inversione di marcia: **a distanza eccessiva**
- Cambi di direzione in piano: **sempre**
- Assenza di variazioni di livello: **sempre**
- Evidenziazione cromatica dei raccordi di quota con rampa: **non pertinente**
- Pendenza longitudinale adeguata: **sempre**
- Pendenza trasversale adeguata: **sempre**
- Presenza di elementi di sostegno in caso di forte pendenza: **non pertinente**
- Assenza di ostacoli che riducono la larghezza: **sempre**
- Assenza di ostacoli sporgenti: **sempre**
- Piano di calpestio adeguato: **sempre**
- Segnalazione passaggio percorso-zona carrabile: **mai**
- Segnalazione passaggio percorso-zona non pavimentata: **non pertinente**
- Illuminazione adeguata: **solo in alcuni tratti**

---

## Informazioni sull'Elemento Semplice Attraversamenti pedonali ID 25

### Informazioni

- Ubicazione adeguata (rispetto agli incroci): **si**
- Assenza di ostacoli visivi: **no**
- Visibilità delle strisce: **buona**
- Visibilità dell'attraversamento a non vedenti o ipovedenti: **assenti**
- Larghezza adeguata: **si**
- Lunghezza adeguata: **si**
- Pendenza adeguata: **si**
- Attraversamento ortogonale ai marciapiedi: **si**
- Dislivello adeguato: **si**
- Illuminazione adeguata: **si**

---

## Fotografie

FOTO n° 474 (Attraversamenti pedonali ID 25)



---

## Informazioni sull'Elemento Semplice Parcheggi riservati ID 10

### Informazioni

- Segnaletica adeguata: **si**
- Pavimentazione adeguata: **si**
- Contiguità a percorso pedonale:  
**si**
- Dislivello con percorso pedonale  
adeguato: **si**
- Larghezza/lunghezza adeguata:  
**si**
- Luogo di manovra sicuro: **si**
- Luogo di manovra senza  
dislivello: **si**

## Report Elemento Complesso: *Strade Urbane ID34*

### Elementi semplici associati:

- Percorsi pedonali ID **45**



### Informazioni sull'Elemento Complesso Strade Urbane ID34

#### Informazioni generali

- Data del rilievo: **23/03/2012**
- Denominazione: **Via del Campo sportivo - prima laterale**
- Destinazione: **carrabile e pedonale**
- Frequenza d'uso: **bassa**

#### Valutazione complessiva

- Stato di manutenzione: **media**
- Fruibilità da parte di tutti in autonomia: **media**
- Comfort: **medio**
- Sicurezza: **media**

#### Valutazioni Aggregate

- Percorsi pedonali: **prestazioni sufficienti**

## Fotografie

FOTO n° 493 (Strade Urbane ID 34)



FOTO n° 494 (Strade Urbane ID 34)



---

## Informazioni sull'Elemento Semplice Percorsi pedonali ID 45

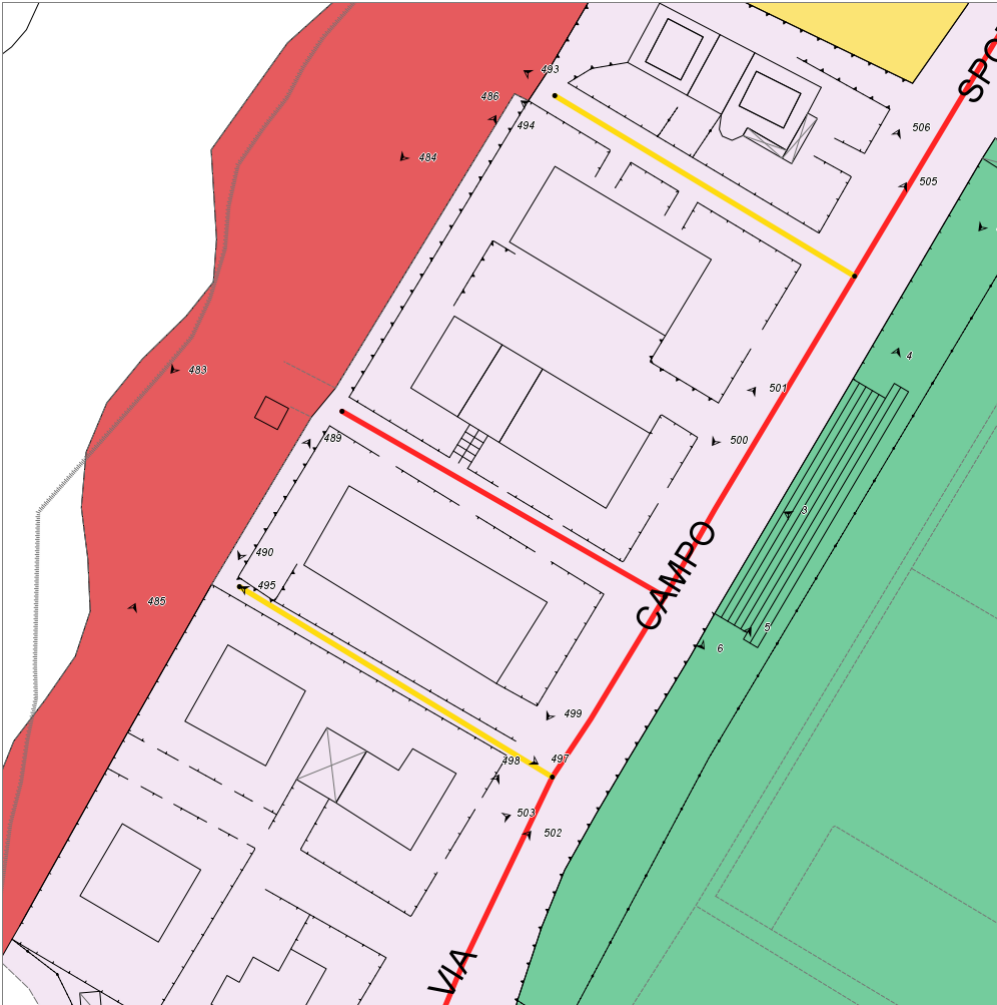
### Informazioni

- Descrizione: **Marciapiede lato sud**
- Larghezza adeguata: **sempre**
- Possibilità di inversione di marcia: **inesistente**
- Cambi di direzione in piano: **sempre**
- Assenza di variazioni di livello: **per la maggior parte**
- Evidenziazione cromatica dei raccordi di quota con rampa: **mai**
- Pendenza longitudinale adeguata: **sempre**
- Pendenza trasversale adeguata: **sempre**
- Presenza di elementi di sostegno in caso di forte pendenza: **non pertinente**
- Assenza di ostacoli che riducono la larghezza: **sempre**
- Assenza di ostacoli sporgenti: **sempre**
- Piano di calpestio adeguato: **sempre**
- Segnalazione passaggio percorso-zona carrabile: **mai**
- Segnalazione passaggio percorso-zona non pavimentata: **non pertinente**
- Illuminazione adeguata: **mai**



## Report Elemento Complesso: *Strade Urbane ID35*

Elementi semplici associati:



### Informazioni sull'Elemento Complesso Strade Urbane ID35

#### Informazioni generali

- Data del rilievo: **23/03/2012**
- Denominazione: **Via del Campo sportivo - seconda laterale**
- Destinazione: **carrabile e pedonale**
- Frequenza d'uso: **bassa**

#### Valutazione complessiva

- Stato di manutenzione: **media**
- Fruibilità da parte di tutti in autonomia: **bassa**
- Comfort: **basso**
- Sicurezza: **bassa**

#### Valutazioni Aggregate

- Mancanza di Percorsi pedonali

## Report Elemento Complesso: *Strade Urbane ID36*

### Elementi semplici associati:

- Percorsi pedonali ID **46**



### Informazioni sull'Elemento Complesso Strade Urbane ID36

#### Informazioni generali

- Data del rilievo: **23/03/2012**
- Denominazione: **Collegamento tra il giardino e via del Campo sportivo**
- Destinazione: **solo pedonale**
- Frequenza d'uso: **bassa**

#### Valutazione complessiva

- Stato di manutenzione: **media**
- Fruibilità da parte di tutti in autonomia: **media**
- Comfort: **medio**
- Sicurezza: **bassa**

#### Valutazioni Aggregate

- Percorsi pedonali: **prestazioni sufficienti**

## Informazioni sull'Elemento Semplice Percorsi pedonali ID 46

### Informazioni

- Larghezza adeguata: **sempre**
- Possibilità di inversione di marcia: **secondo norma**
- Cambi di direzione in piano: **sempre**
- Assenza di variazioni di livello: **sempre**
- Evidenziazione cromatica dei raccordi di quota con rampa: **non pertinente**
- Pendenza longitudinale adeguata: **sempre**
- Pendenza trasversale adeguata: **sempre**
- Presenza di elementi di sostegno in caso di forte pendenza: **non pertinente**
- Assenza di ostacoli che riducono la larghezza: **sempre**
- Assenza di ostacoli sporgenti: **sempre**
- Piano di calpestio adeguato: **sempre**
- Segnalazione passaggio percorso-zona carrabile: **non pertinente**
- Segnalazione passaggio percorso-zona non pavimentata: **non pertinente**
- Illuminazione adeguata: **mai**

### Fotografie

FOTO n° 495 (Percorsi pedonali ID 46)



FOTO n° 496 (Percorsi pedonali ID 46)



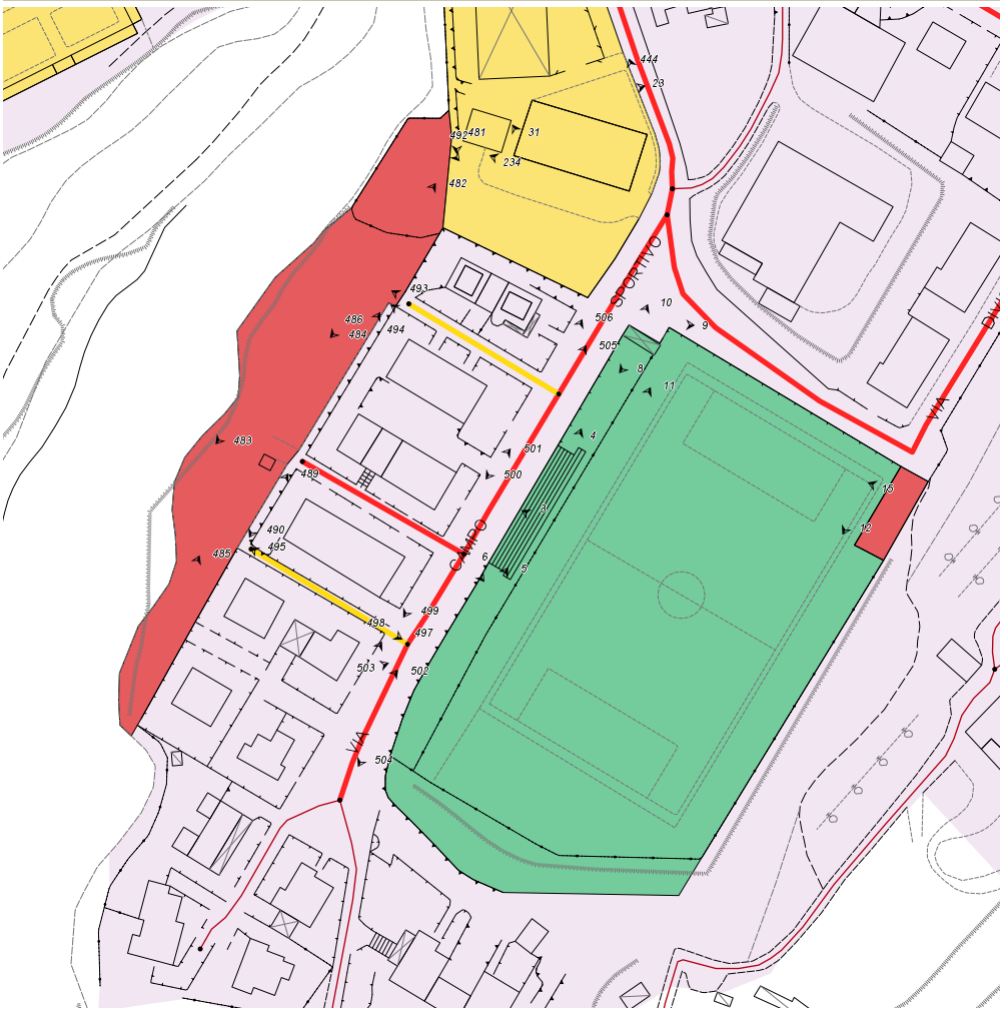
FOTO n° 497 (Percorsi pedonali ID 46)



## Report Elemento Complesso: *Strade Urbane ID37*

### Elementi semplici associati:

- Percorsi pedonali ID **47**



### Informazioni sull'Elemento Complesso Strade Urbane ID37

#### Informazioni generali

- Data del rilievo: **23/03/2012**
- Denominazione: **Via del Campo sportivo - secondo tratto**
- Destinazione: **carrabile e pedonale**
- Frequenza d'uso: **media**

#### Valutazione complessiva

- Stato di manutenzione: **media**
- Fruibilità da parte di tutti in autonomia: **bassa**
- Comfort: **basso**
- Sicurezza: **bassa**

#### Valutazioni Aggregate

- Percorsi pedonali: **prestazioni insufficienti**

## Fotografie

FOTO n° 503 (Strade Urbane ID 37)



FOTO n° 502 (Strade Urbane ID 37)



FOTO n° 504 (Strade Urbane ID 37)



FOTO n° 505 (Strade Urbane ID 37)



## Informazioni sull'Elemento Semplice Percorsi pedonali ID 47

### Informazioni

- Descrizione: **Marciapiedi lato ovest**
- Larghezza adeguata: **per la maggior parte**
- Possibilità di inversione di marcia: **inesistente**
- Cambi di direzione in piano: **sempre**
- Assenza di variazioni di livello: **per la maggior parte**
- Evidenziazione cromatica dei raccordi di quota con rampa: **non pertinente**
- Pendenza longitudinale adeguata: **per la maggior parte**
- Pendenza trasversale adeguata: **sempre**
- Presenza di elementi di sostegno in caso di forte pendenza: **non pertinente**
- Assenza di ostacoli che riducono la larghezza: **per pochi tratti**
- Assenza di ostacoli sporgenti: **sempre**
- Piano di calpestio adeguato: **per la maggior parte**
- Segnalazione passaggio percorso-zona carrabile: **mai**
- Segnalazione passaggio percorso-zona non pavimentata: **non pertinente**
- Illuminazione adeguata: **sempre**

### Fotografie

FOTO n° 498 (Percorsi pedonali ID 47)



FOTO n° 499 (Percorsi pedonali ID 47)



FOTO n° 500 (Percorsi pedonali ID 47)



FOTO n° 501 (Percorsi pedonali ID 47)



FOTO n° 506 (Percorsi pedonali ID 47)



## Report Elemento Complesso: *Strade Urbane ID38*

Elementi semplici associati:



### Informazioni sull'Elemento Complesso Strade Urbane ID38

#### Informazioni generali

- Data del rilievo: 23/03/2012
- Denominazione: **Via Divisione Garibaldi**
- Destinazione: **carrabile e pedonale**
- Frequenza d'uso: **media**

#### Valutazione complessiva

- Stato di manutenzione: **cattiva**
- Fruibilità da parte di tutti in autonomia: **bassa**
- Comfort: **basso**
- Sicurezza: **bassa**
- Annotazioni: **Un marciapiede stretto è presente solo sul lato est nel tratto perpendicolare a via Aretina.**

#### Valutazioni Aggregate

- **Mancanza di Percorsi pedonali**



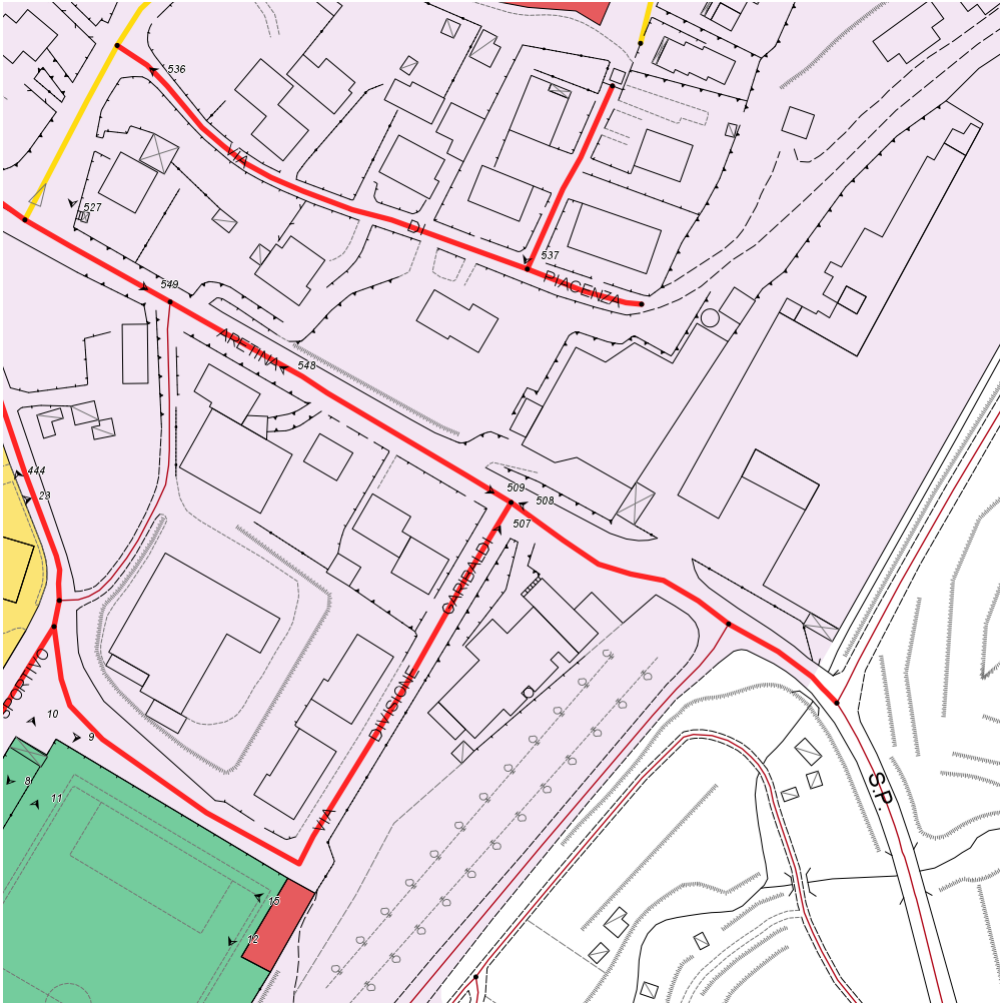
## Fotografie

FOTO n° 507 (Strade Urbane ID 38)



## Report Elemento Complesso: *Strade Urbane ID39*

Elementi semplici associati:



### Informazioni sull'Elemento Complesso Strade Urbane ID39

#### Informazioni generali

- Data del rilievo: **23/03/2012**
- Denominazione: **Strada Setteponti, in direzione di Arezzo**
- Destinazione: **carrabile e pedonale**
- Frequenza d'uso: **alta**

#### Valutazione complessiva

- Stato di manutenzione: **media**
- Fruibilità da parte di tutti in autonomia: **bassa**
- Comfort: **basso**
- Sicurezza: **bassa**

#### Valutazioni Aggregate

- Mancanza di Percorsi pedonali

## Fotografie

FOTO n° 508 (Strade Urbane ID 39)



FOTO n° 509 (Strade Urbane ID 39)



FOTO n° 548 (Strade Urbane ID 39)



## Report Elemento Complesso: *Strade Urbane ID40*

### Elementi semplici associati:

- Percorsi pedonali ID **48**
- Percorsi pedonali ID **49**
- Attraversamenti pedonali ID **26**
- Attraversamenti pedonali ID **27**



## Informazioni sull'Elemento Complesso Strade Urbane ID40

### Informazioni generali

- Data del rilievo: **23/03/2012**
- Denominazione: **Via Moro Bianco**
- Destinazione: **carrabile e pedonale**
- Frequenza d'uso: **media**

### Valutazione complessiva

- Stato di manutenzione: **cattiva**
- Fruibilità da parte di tutti in autonomia: **media**
- Comfort: **medio**
- Sicurezza: **media**

### Valutazioni Aggregate

- Percorsi pedonali: **prestazioni sufficienti**
- Attraversamenti pedonali: **prestazioni insufficienti**

## Informazioni sull'Elemento Semplice Percorsi pedonali ID 48

### Informazioni

- Descrizione: **Marciapiede lato est e sud**
- Larghezza adeguata: **per la maggior parte**
- Possibilità di inversione di marcia: **inesistente**
- Cambi di direzione in piano: **sempre**
- Assenza di variazioni di livello: **per la maggior parte**
- Evidenziazione cromatica dei raccordi di quota con rampa: **non pertinente**
- Pendenza longitudinale adeguata: **per la maggior parte**
- Pendenza trasversale adeguata: **sempre**
- Presenza di elementi di sostegno in caso di forte pendenza: **non pertinente**
- Assenza di ostacoli che riducono la larghezza: **per la maggior parte**
- Assenza di ostacoli sporgenti: **sempre**
- Piano di calpestio adeguato: **per la maggior parte**
- Segnalazione passaggio percorso-zona carrabile: **mai**
- Segnalazione passaggio percorso-zona non pavimentata: **sempre**
- Illuminazione adeguata: **per la maggior parte**

### Fotografie

FOTO n° 510 (Percorsi pedonali ID 48)



FOTO n° 511 (Percorsi pedonali ID 48)



FOTO n° 512 (Percorsi pedonali ID 48)



FOTO n° 515 (Percorsi pedonali ID 48)




FOTO n° 520 (Percorsi pedonali ID 48)



FOTO n° 527 (Percorsi pedonali ID 48)



## Informazioni sull'Elemento Semplice Percorsi pedonali ID 49

### Informazioni

- Descrizione: **Marciapiede lato ovest e nord**
- Larghezza adeguata: **per la maggior parte**
- Possibilità di inversione di marcia: **inesistente**
- Cambi di direzione in piano: **sempre**
- Assenza di variazioni di livello: **per la maggior parte**
- Evidenziazione cromatica dei raccordi di quota con rampa: **non pertinente**
- Pendenza longitudinale adeguata: **per la maggior parte**
- Pendenza trasversale adeguata: **sempre**
- Presenza di elementi di sostegno in caso di forte pendenza: **non pertinente**
- Assenza di ostacoli che riducono la larghezza: **per la maggior parte**
- Assenza di ostacoli sporgenti: **sempre**
- Piano di calpestio adeguato: **per la maggior parte**
- Segnalazione passaggio percorso-zona carrabile: **mai**
- Segnalazione passaggio percorso-zona non pavimentata: **sempre**
- Illuminazione adeguata: **per la maggior parte**

## Fotografie

FOTO n° 522 (Percorsi pedonali ID 49)



FOTO n° 523 (Percorsi pedonali ID 49)



FOTO n° 524 (Percorsi pedonali ID 49)



FOTO n° 525 (Percorsi pedonali ID 49)



FOTO n° 526 (Percorsi pedonali ID 49)





---

## Informazioni sull'Elemento Semplice Attraversamenti pedonali ID 26

### Informazioni

- Ubicazione adeguata (rispetto agli incroci): **si**
- Assenza di ostacoli visivi: **si**
- Visibilità delle strisce: **buona**
- Visibilità dell'attraversamento a non vedenti o ipovedenti: **assenti**
- Larghezza adeguata: **si**
- Lunghezza adeguata: **si**
- Pendenza adeguata: **si**
- Attraversamento ortogonale ai marciapiedi: **si**
- Dislivello adeguato: **no**
- Illuminazione adeguata: **si**

---

### Fotografie

FOTO n° 516 (Attraversamenti pedonali ID 26)



---

## Informazioni sull'Elemento Semplice Attraversamenti pedonali ID 27

### Informazioni

- Ubicazione adeguata (rispetto agli incroci): **no**
- Assenza di ostacoli visivi: **si**
- Visibilità delle strisce: **buona**
- Visibilità dell'attraversamento a non vedenti o ipovedenti: **assenti**
- Larghezza adeguata: **si**
- Lunghezza adeguata: **si**
- Pendenza adeguata: **si**
- Attraversamento ortogonale ai marciapiedi: **si**
- Dislivello adeguato: **si**
- Illuminazione adeguata: **no**

---

### Fotografie

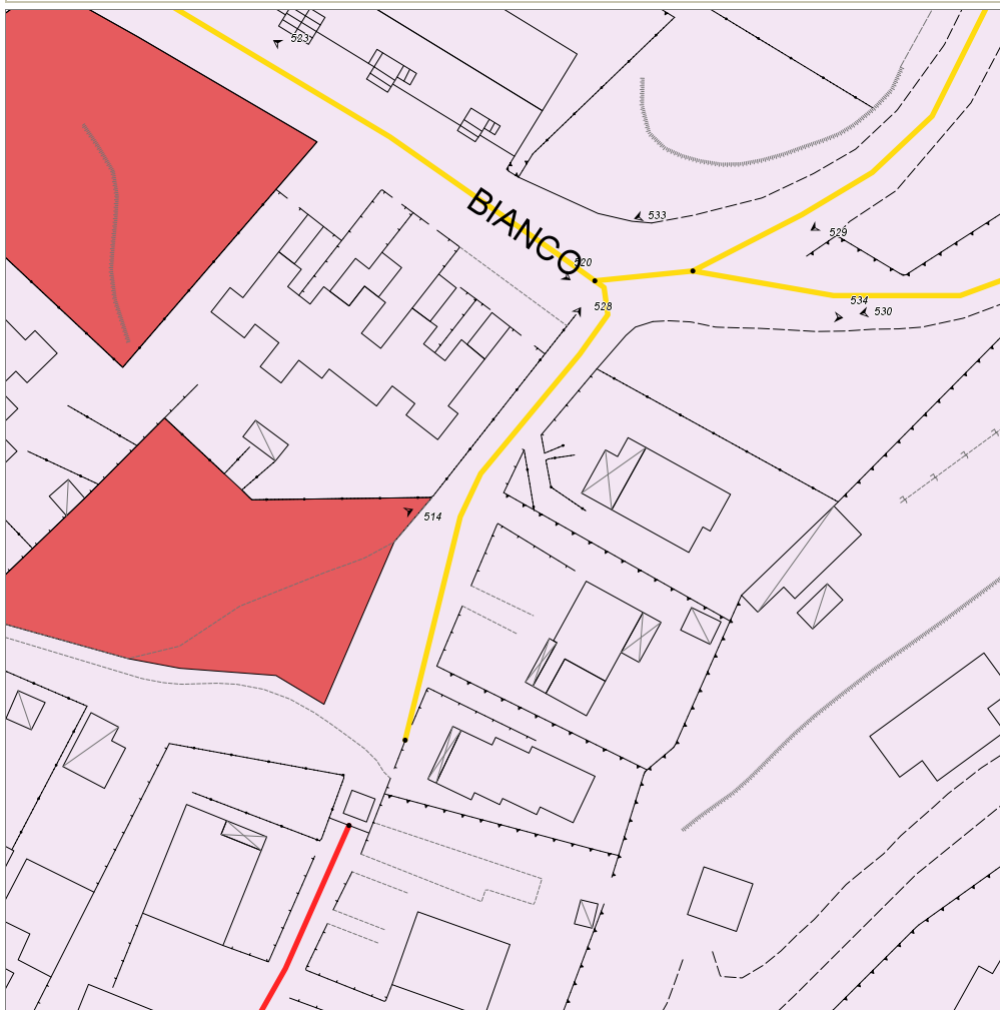
FOTO n° 521 (Attraversamenti pedonali ID 27)



## Report Elemento Complesso: *Strade Urbane ID41*

### Elementi semplici associati:

- Percorsi pedonali ID **50**



### Informazioni sull'Elemento Complesso Strade Urbane ID41

#### Informazioni generali

- Data del rilievo: **23/03/2012**
- Denominazione: **Via Moro Bianco - tratto finale**
- Destinazione: **carrabile e pedonale**
- Frequenza d'uso: **bassa**

#### Valutazione complessiva

- Stato di manutenzione: **media**
- Fruibilità da parte di tutti in autonomia: **media**
- Comfort: **medio**
- Sicurezza: **media**

#### Valutazioni Aggregate

- Percorsi pedonali: **prestazioni sufficienti**

## Fotografie

FOTO n° 528 (Strade Urbane ID 41)



---

## Informazioni sull'Elemento Semplice Percorsi pedonali ID 50

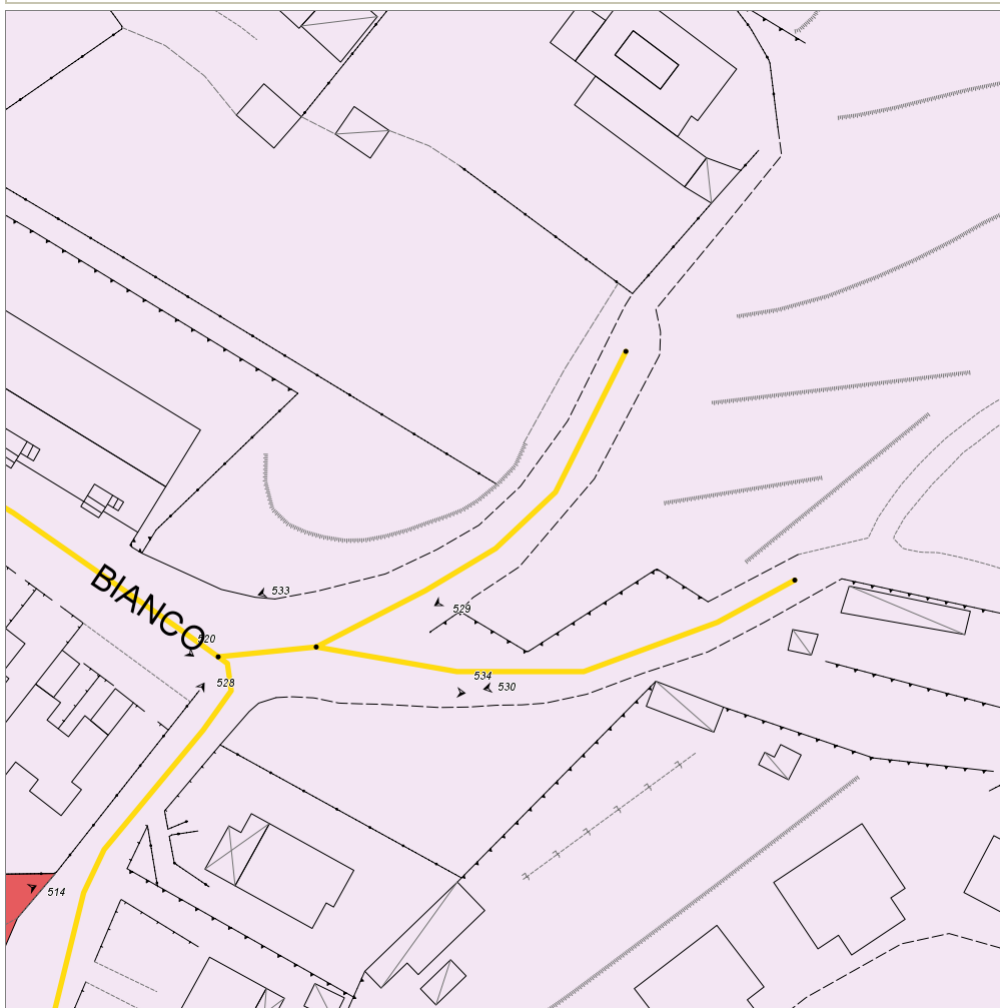
### Informazioni

- Descrizione: **Marciapiede lato ovest**
- Larghezza adeguata: **per la maggior parte**
- Possibilità di inversione di marcia: **a distanza eccessiva**
- Cambi di direzione in piano: **sempre**
- Assenza di variazioni di livello: **sempre**
- Evidenziazione cromatica dei raccordi di quota con rampa: **non pertinente**
- Pendenza longitudinale adeguata: **sempre**
- Pendenza trasversale adeguata: **sempre**
- Presenza di elementi di sostegno in caso di forte pendenza: **non pertinente**
- Assenza di ostacoli che riducono la larghezza: **sempre**
- Assenza di ostacoli sporgenti: **sempre**
- Piano di calpestio adeguato: **sempre**
- Segnalazione passaggio percorso-zona carrabile: **mai**
- Segnalazione passaggio percorso-zona non pavimentata: **non pertinente**
- Illuminazione adeguata: **solo in alcuni tratti**

## Report Elemento Complesso: *Strade Urbane ID42*

### Elementi semplici associati:

- Percorsi pedonali ID **51**
- Attraversamenti pedonali ID **28**
- Parcheggi riservati ID **14**



## Informazioni sull'Elemento Complesso Strade Urbane ID42

### Informazioni generali

- Data del rilievo: **23/03/2012**
- Denominazione: **Prolungamento di via Moro Bianco**
- Destinazione: **carrabile e pedonale**
- Frequenza d'uso: **bassa**

### Valutazione complessiva

- Stato di manutenzione: **buona**
- Fruibilità da parte di tutti in autonomia: **media**
- Comfort: **medio**
- Sicurezza: **media**

### Valutazioni Aggregate

- Percorsi pedonali: **prestazioni insufficienti**
- Attraversamenti pedonali: **prestazioni sufficienti**
- Parcheggi riservati: **prestazioni sufficienti**

## Fotografie

FOTO n° 533 (Strade Urbane ID 42)



FOTO n° 534 (Strade Urbane ID 42)



## Informazioni sull'Elemento Semplice Percorsi pedonali ID 51

### Informazioni

- Descrizione: **Marciapiede lato est**
- Larghezza adeguata: **sempre**
- Possibilità di inversione di marcia: **a distanza eccessiva**
- Cambi di direzione in piano: **solo in alcuni casi**
- Assenza di variazioni di livello: **sempre**
- Evidenziazione cromatica dei raccordi di quota con rampa: **non pertinente**
- Pendenza longitudinale adeguata: **solo in alcuni tratti**
- Pendenza trasversale adeguata: **sempre**
- Presenza di elementi di sostegno in caso di forte pendenza: **non pertinente**
- Assenza di ostacoli che riducono la larghezza: **per la maggior parte**
- Assenza di ostacoli sporgenti: **sempre**
- Piano di calpestio adeguato: **sempre**
- Segnalazione passaggio percorso-zona carrabile: **mai**
- Segnalazione passaggio percorso-zona non pavimentata: **non pertinente**
- Illuminazione adeguata: **sempre**

### Fotografie

FOTO n° 529 (Percorsi pedonali ID 51)



FOTO n° 530 (Percorsi pedonali ID 51)





---

## Informazioni sull'Elemento Semplice Attraversamenti pedonali ID 28

### Informazioni

- Ubicazione adeguata (rispetto agli incroci): **no**
- Assenza di ostacoli visivi: **si**
- Visibilità delle strisce: **buona**
- Visibilità dell'attraversamento a non vedenti o ipovedenti: **assenti**
- Larghezza adeguata: **si**
- Lunghezza adeguata: **si**
- Attraversamento ortogonale ai marciapiedi: **si**
- Dislivello adeguato: **si**
- Larghezza residua marciapiede in corrispondenza dell'eventuale rampa: **no**
- Illuminazione adeguata: **si**

---

### Fotografie

FOTO n° 531 (Attraversamenti pedonali ID 28)



---

## Informazioni sull'Elemento Semplice Parcheggi riservati ID 14

### Informazioni

- Segnaletica adeguata: **si**
- Pavimentazione adeguata: **si**
- Contiguità a percorso pedonale: **no**
- Larghezza/lunghezza adeguata: **si**
- Luogo di manovra sicuro: **si**
- Luogo di manovra senza dislivello: **si**

---

### Fotografie

FOTO n° 532 (Parcheggi riservati ID 14)



## Report Elemento Complesso: *Strade Urbane ID43*

### Elementi semplici associati:

- Percorsi pedonali ID **52**



### Informazioni sull'Elemento Complesso Strade Urbane ID43

#### Informazioni generali

- Data del rilievo: **23/03/2012**
- Denominazione: **Laterale di via Moro Bianco**
- Destinazione: **carrabile e pedonale**
- Frequenza d'uso: **bassa**

#### Valutazione complessiva

- Stato di manutenzione: **media**
- Fruibilità da parte di tutti in autonomia: **media**
- Comfort: **medio**
- Sicurezza: **media**

#### Valutazioni Aggregate

- Percorsi pedonali: **prestazioni sufficienti**

## Fotografie

FOTO n° 535 (Strade Urbane ID 43)



---

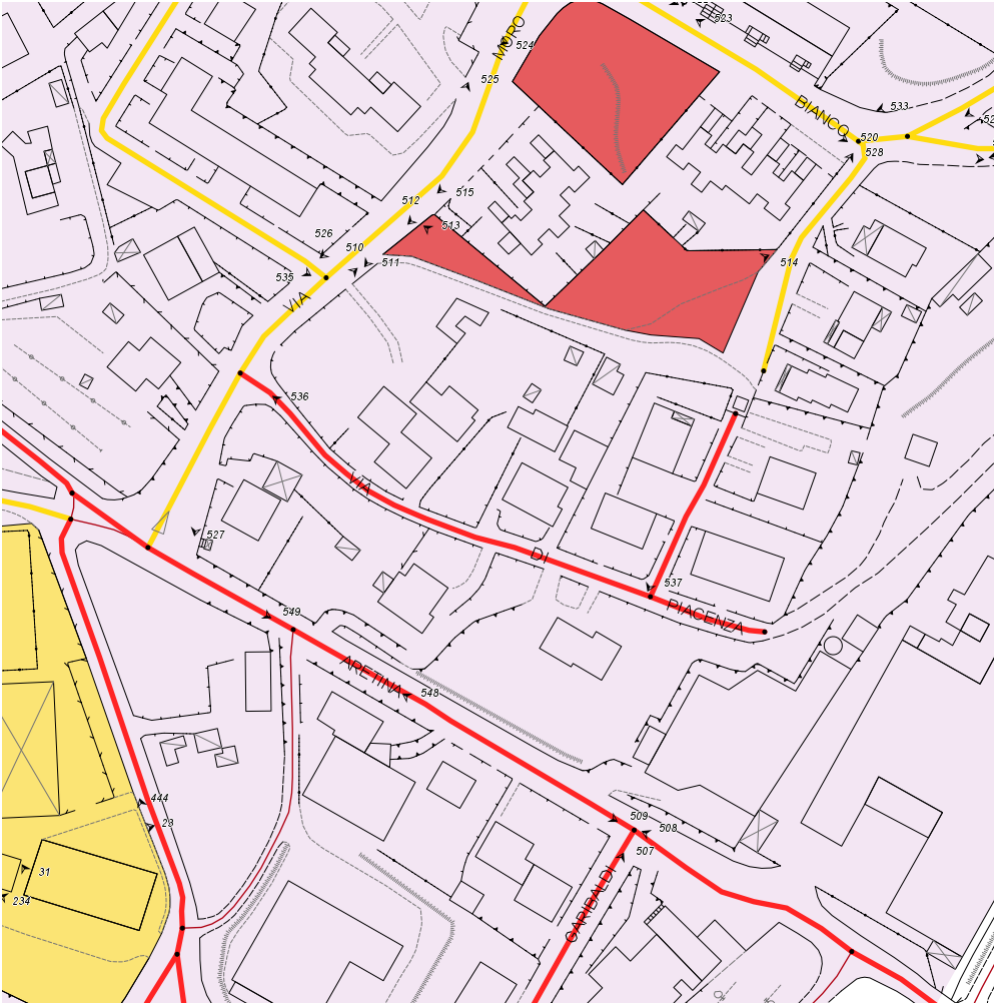
## Informazioni sull'Elemento Semplice Percorsi pedonali ID 52

### Informazioni

- Descrizione: **Marciapiede lato nord**
- Larghezza adeguata: **sempre**
- Possibilità di inversione di marcia: **inesistente**
- Cambi di direzione in piano: **sempre**
- Assenza di variazioni di livello: **sempre**
- Evidenziazione cromatica dei raccordi di quota con rampa: **non pertinente**
- Pendenza longitudinale adeguata: **sempre**
- Pendenza trasversale adeguata: **sempre**
- Presenza di elementi di sostegno in caso di forte pendenza: **non pertinente**
- Assenza di ostacoli che riducono la larghezza: **per la maggior parte**
- Assenza di ostacoli sporgenti: **sempre**
- Piano di calpestio adeguato: **sempre**
- Segnalazione passaggio percorso-zona carrabile: **mai**
- Segnalazione passaggio percorso-zona non pavimentata: **non pertinente**
- Illuminazione adeguata: **per la maggior parte**

## Report Elemento Complesso: *Strade Urbane ID44*

Elementi semplici associati:



### Informazioni sull'Elemento Complesso Strade Urbane ID44

#### Informazioni generali

- Data del rilievo: **23/03/2012**
- Denominazione: **Via Piacenza, via Filippini**
- Destinazione: **carrabile e pedonale**
- Frequenza d'uso: **bassa**

#### Valutazione complessiva

- Stato di manutenzione: **media**
- Fruibilità da parte di tutti in autonomia: **bassa**
- Comfort: **basso**
- Sicurezza: **bassa**

#### Valutazioni Aggregate

- Mancanza di Percorsi pedonali

## Fotografie

FOTO n° 536 (Strade Urbane ID 44)



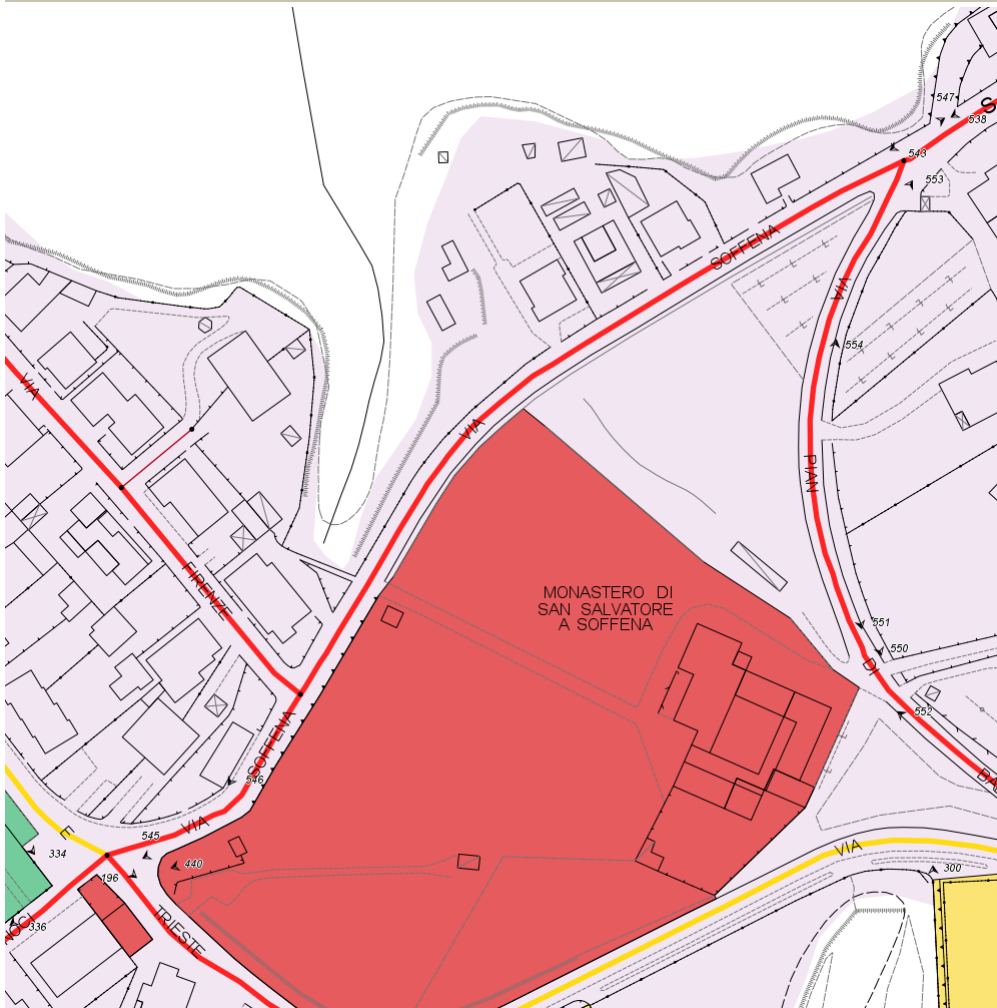
FOTO n° 537 (Strade Urbane ID 44)



## Report Elemento Complesso: *Strade Urbane ID45*

### Elementi semplici associati:

- Attraversamenti pedonali ID **34**



### Informazioni sull'Elemento Complesso Strade Urbane ID45

#### Informazioni generali

- Data del rilievo: **23/03/2012**
- Denominazione: **Via Soffena**
- Destinazione: **carrabile e pedonale**
- Frequenza d'uso: **alta**

#### Valutazione complessiva

- Stato di manutenzione: **media**
- Fruibilità da parte di tutti in autonomia: **bassa**
- Comfort: **basso**
- Sicurezza: **bassa**

#### Valutazioni Aggregate

- Mancanza di Percorsi pedonali
- Attraversamenti pedonali: **prestazioni sufficienti**



## Fotografie

FOTO n° 545 (Strade Urbane ID 45)



FOTO n° 546 (Strade Urbane ID 45)



---

## Informazioni sull'Elemento Semplice Attraversamenti pedonali ID 34

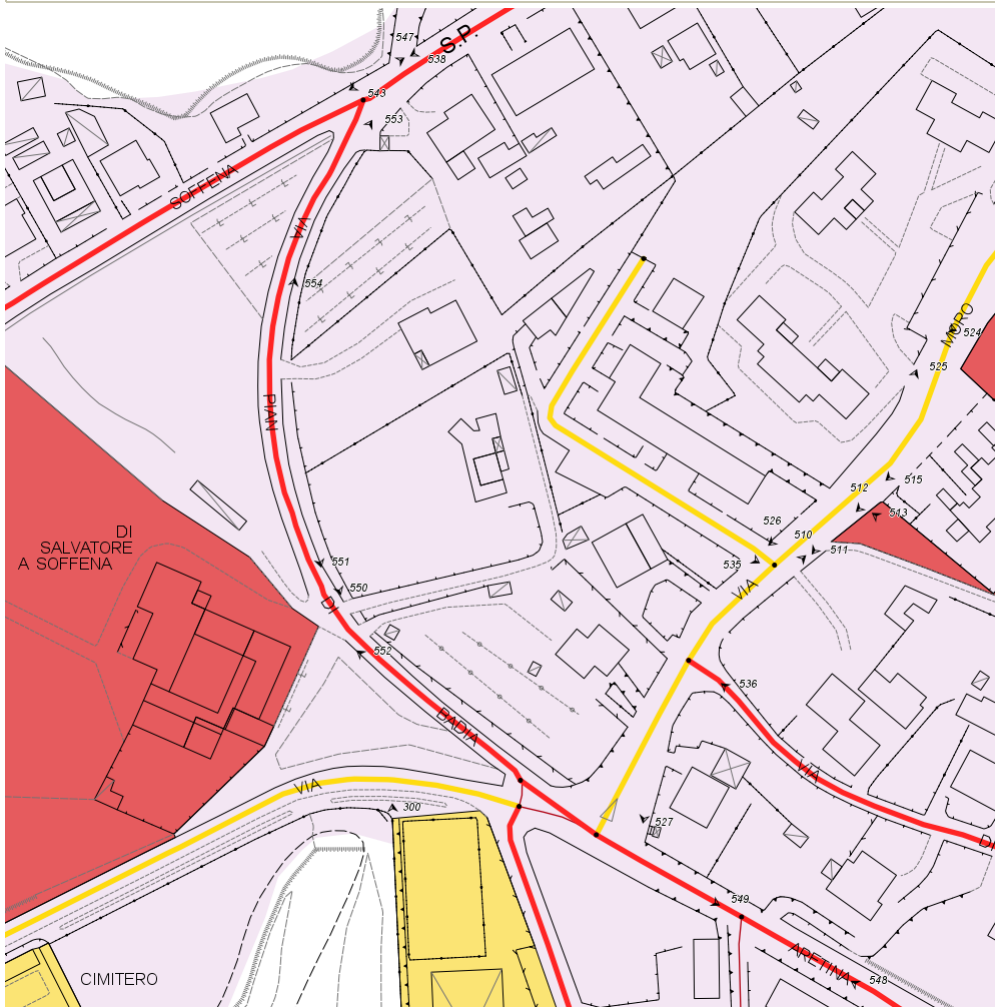
### Informazioni

- Ubicazione adeguata (rispetto agli incroci): **si**
- Assenza di ostacoli visivi: **si**
- Visibilità delle strisce: **buona**
- Visibilità dell'attraversamento a non vedenti o ipovedenti: **assenti**
- Larghezza adeguata: **si**
- Lunghezza adeguata: **si**
- Pendenza adeguata: **si**
- Attraversamento ortogonale ai marciapiedi: **si**
- Dislivello adeguato: **si**
- Illuminazione adeguata: **no**

## Report Elemento Complesso: *Strade Urbane ID46*

### Elementi semplici associati:

- Percorsi pedonali ID **53**
- Attraversamenti pedonali ID **32**
- Attraversamenti pedonali ID **33**



## Informazioni sull'Elemento Complesso Strade Urbane ID46

### Informazioni generali

- Data del rilievo: **23/03/2012**
- Denominazione: **Via Pian di Badia**
- Destinazione: **carrabile e pedonale**
- Frequenza d'uso: **alta**

### Valutazione complessiva

- Stato di manutenzione: **buona**
- Fruibilità da parte di tutti in autonomia: **bassa**
- Comfort: **basso**
- Sicurezza: **bassa**

### Valutazioni Aggregate

- Percorsi pedonali: **prestazioni insufficienti**
- Attraversamenti pedonali: **prestazioni sufficienti**

## Fotografie

FOTO n° 551 (Strade Urbane ID 46)



FOTO n° 549 (Strade Urbane ID 46)



FOTO n° 550 (Strade Urbane ID 46)



FOTO n° 552 (Strade Urbane ID 46)



FOTO n° 553 (Strade Urbane ID 46)



FOTO n° 554 (Strade Urbane ID 46)



---

## Informazioni sull'Elemento Semplice Percorsi pedonali ID 53

### Informazioni

- Descrizione: **Marciapiede presente in forma discontinua in parte sul lato est in parte sul lato ovest**
- Larghezza adeguata: **per la maggior parte**
- Possibilità di inversione di marcia: **a distanza ragionevole**
- Cambi di direzione in piano: **sempre**
- Assenza di variazioni di livello: **sempre**
- Evidenziazione cromatica dei raccordi di quota con rampa: **non pertinente**
- Pendenza longitudinale adeguata: **sempre**
- Pendenza trasversale adeguata: **sempre**
- Presenza di elementi di sostegno in caso di forte pendenza: **non pertinente**
- Assenza di ostacoli che riducono la larghezza: **sempre**
- Assenza di ostacoli sporgenti: **sempre**
- Piano di calpestio adeguato: **sempre**
- Segnalazione passaggio percorso-zona carrabile: **solo in alcuni tratti**
- Segnalazione passaggio percorso-zona non pavimentata: **solo in alcuni tratti**
- Illuminazione adeguata: **solo in alcuni tratti**

---

## Informazioni sull'Elemento Semplice Attraversamenti pedonali ID 32

### Informazioni

- Ubicazione adeguata (rispetto agli incroci): **no**
- Assenza di ostacoli visivi: **si**
- Visibilità delle strisce: **buona**
- Visibilità dell'attraversamento a non vedenti o ipovedenti: **parziale**
- Larghezza adeguata: **si**
- Lunghezza adeguata: **si**
- Pendenza adeguata: **si**
- Attraversamento ortogonale ai marciapiedi: **si**
- Dislivello adeguato: **si**
- Illuminazione adeguata: **no**

---

## Fotografie

FOTO n° 555 (Attraversamenti pedonali ID 32)



---

## Informazioni sull'Elemento Semplice Attraversamenti pedonali ID 33

### Informazioni

- Ubicazione adeguata (rispetto agli incroci): **no**
  - Assenza di ostacoli visivi: **si**
  - Visibilità delle strisce: **buona**
  - Visibilità dell'attraversamento a non vedenti o ipovedenti: **parziale**
  - Larghezza adeguata: **si**
  - Lunghezza adeguata: **si**
  - Pendenza adeguata: **si**
  - Attraversamento ortogonale ai marciapiedi: **si**
  - Dislivello adeguato: **si**
  - Larghezza residua marciapiede in corrispondenza dell'eventuale rampa: **si**
- Impianto semaforico - Segnalazione acustica adeguata: **si**

---

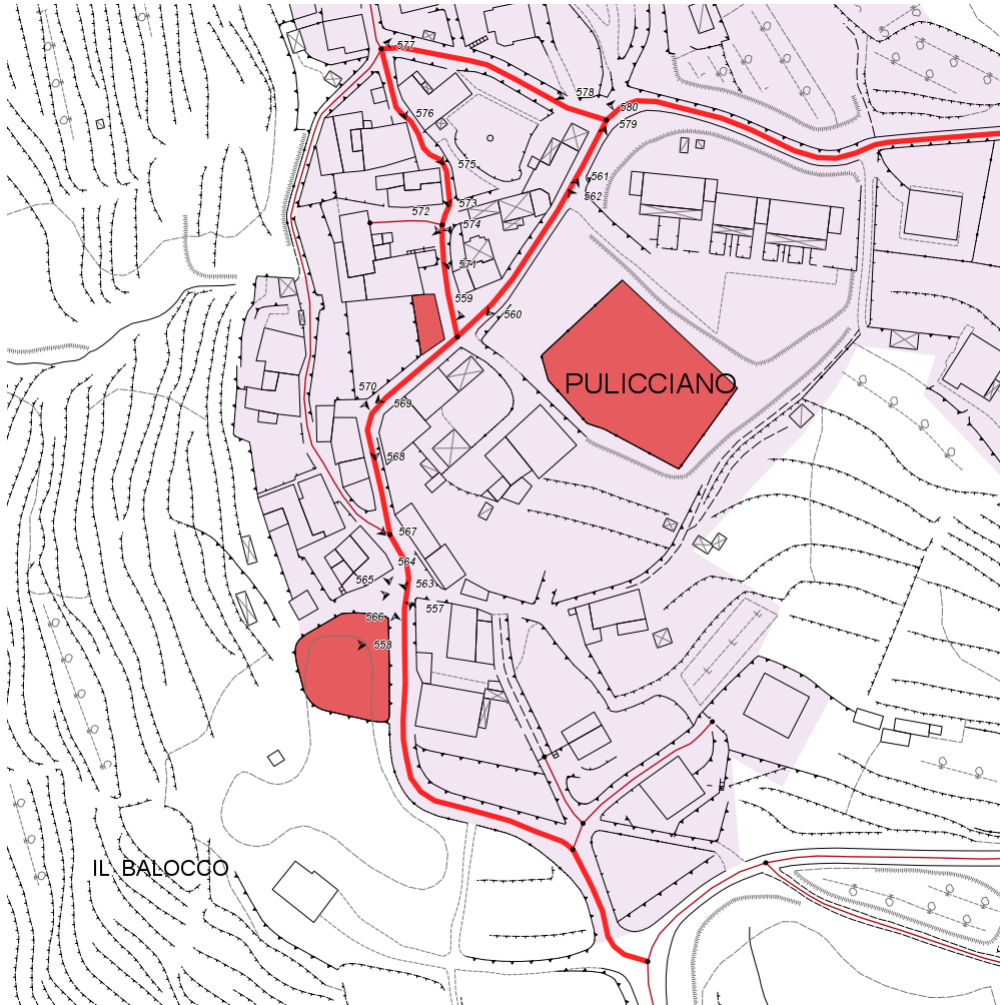
### Fotografie

FOTO n° 556 (Attraversamenti pedonali ID 33)



## Report Elemento Complesso: *Strade Urbane ID47*

Elementi semplici associati:



### Informazioni sull'Elemento Complesso Strade Urbane ID47

#### Informazioni generali

- Data del rilievo: **06/04/2012**
- Denominazione: **Vie principali della frazione di Pulicciano**
- Destinazione: **carrabile e pedonale**
- Frequenza d'uso: **media**

#### Valutazione complessiva

- Stato di manutenzione: **media**
- Fruibilità da parte di tutti in autonomia: **bassa**
- Comfort: **basso**
- Sicurezza: **bassa**
- Annotazioni: **In alcuni punti sono necessari interventi di manutenzione. Ci sono anche criticità dovute alle pendenze eccessive del terreno in pendio.**

#### Valutazioni Aggregate

- **Mancanza di Percorsi pedonali**

## Fotografie

FOTO n° 563 (Strade Urbane ID 47)



FOTO n° 564 (Strade Urbane ID 47)



FOTO n° 565 (Strade Urbane ID 47)



FOTO n° 566 (Strade Urbane ID 47)



FOTO n° 567 (Strade Urbane ID 47)



FOTO n° 568 (Strade Urbane ID 47)





FOTO n° 569 (Strade Urbane ID 47)



FOTO n° 570 (Strade Urbane ID 47)



FOTO n° 571 (Strade Urbane ID 47)



FOTO n° 572 (Strade Urbane ID 47)



FOTO n° 573 (Strade Urbane ID 47)



FOTO n° 574 (Strade Urbane ID 47)



FOTO n° 575 (Strade Urbane ID 47)



FOTO n° 576 (Strade Urbane ID 47)



FOTO n° 577 (Strade Urbane ID 47)



FOTO n° 578 (Strade Urbane ID 47)

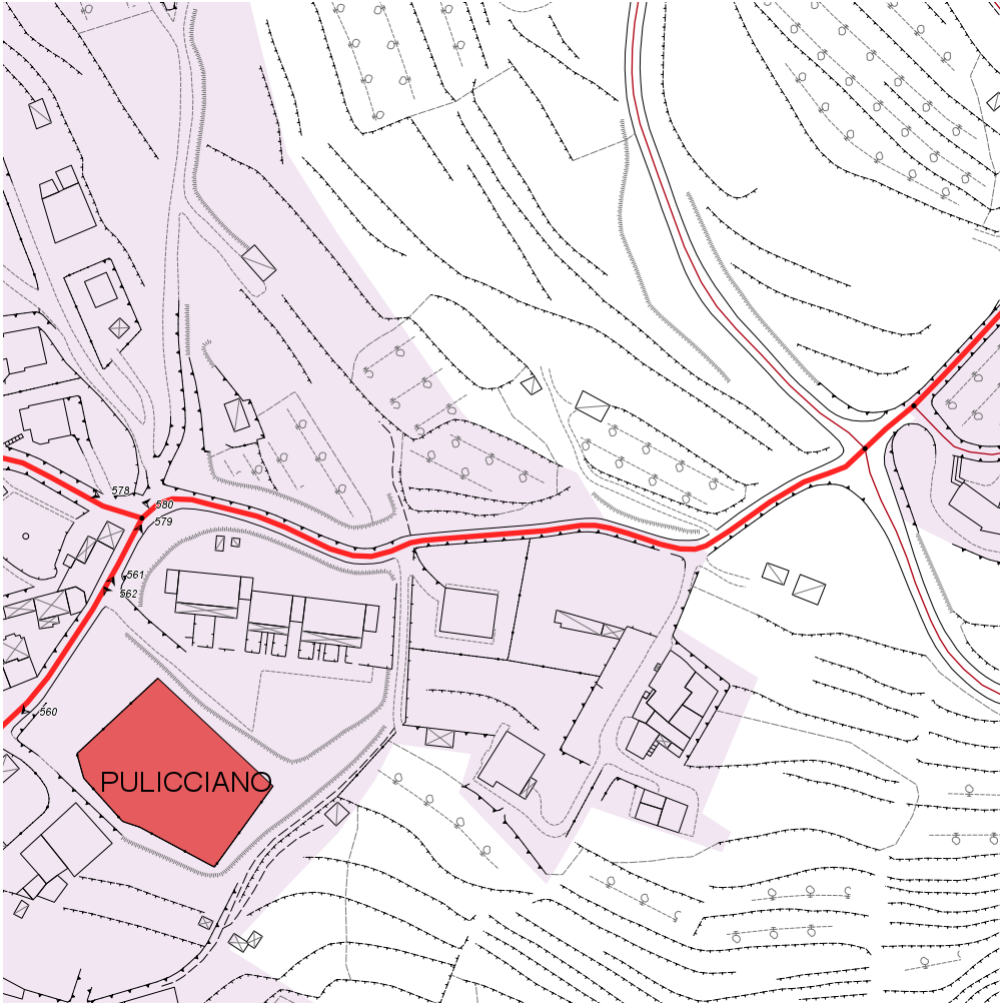


FOTO n° 579 (Strade Urbane ID 47)



## Report Elemento Complesso: *Strade Urbane ID48*

Elementi semplici associati:



### Informazioni sull'Elemento Complesso Strade Urbane ID48

#### Informazioni generali

- Data del rilievo: **06/04/2012**
- Denominazione: **Strda di collegamento a La Villa**
- Destinazione: **carrabile e pedonale**
- Frequenza d'uso: **media**

#### Valutazione complessiva

- Stato di manutenzione: **media**
- Fruibilità da parte di tutti in autonomia: **bassa**
- Comfort: **basso**
- Sicurezza: **bassa**

#### Valutazioni Aggregate

- Mancanza di Percorsi pedonali

## Fotografie

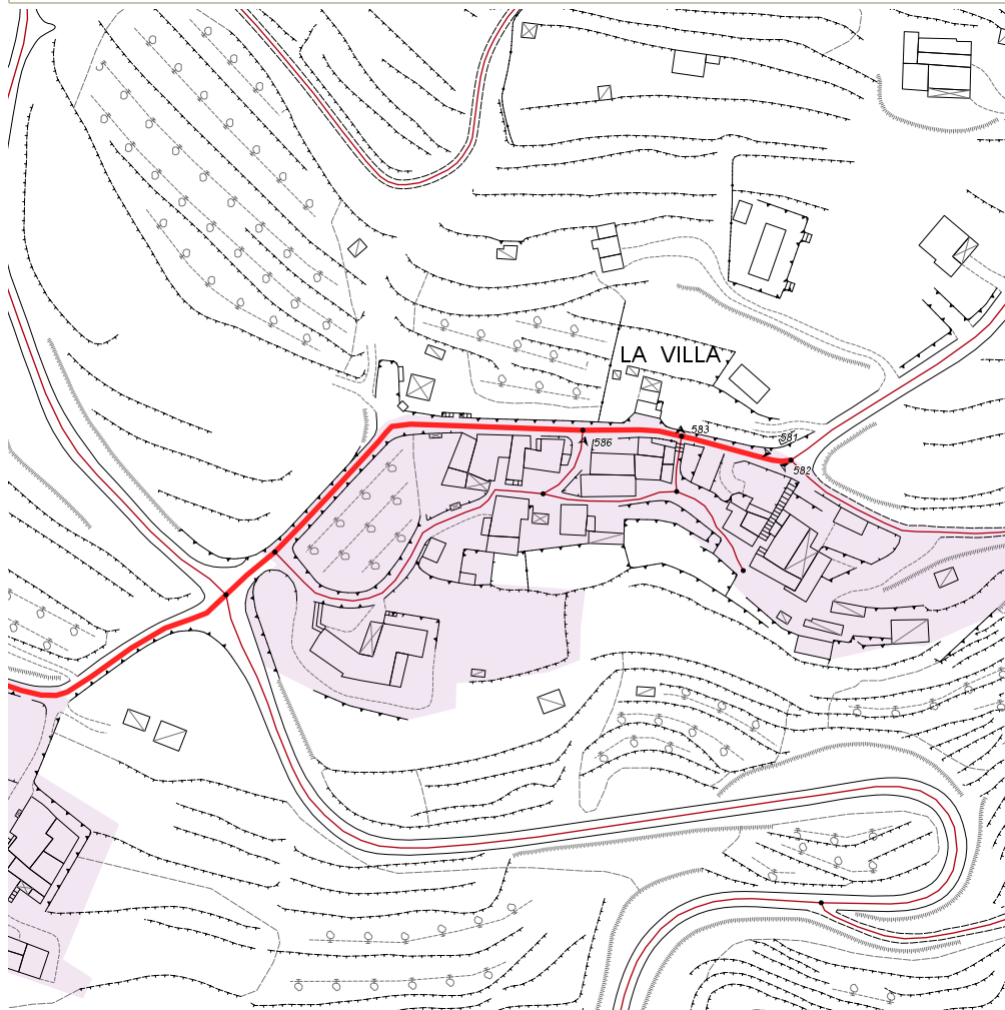
---

FOTO n° 580 (Strade Urbane ID 48)



## Report Elemento Complesso: *Strade Urbane ID49*

Elementi semplici associati:



### Informazioni sull'Elemento Complesso Strade Urbane ID49

#### Informazioni generali

- Data del rilievo: **06/04/2012**
- Denominazione: **Via principale della frazione de La Villa**
- Destinazione: **carrabile e pedonale**
- Frequenza d'uso: **media**

#### Valutazione complessiva

- Stato di manutenzione: **media**
- Fruibilità da parte di tutti in autonomia: **bassa**
- Comfort: **basso**
- Sicurezza: **bassa**

#### Valutazioni Aggregate

- Mancanza di Percorsi pedonali

## Fotografie

FOTO n° 581 (Strade Urbane ID 49)



FOTO n° 582 (Strade Urbane ID 49)



FOTO n° 583 (Strade Urbane ID 49)



FOTO n° 584 (Strade Urbane ID 49)



FOTO n° 585 (Strade Urbane ID 49)

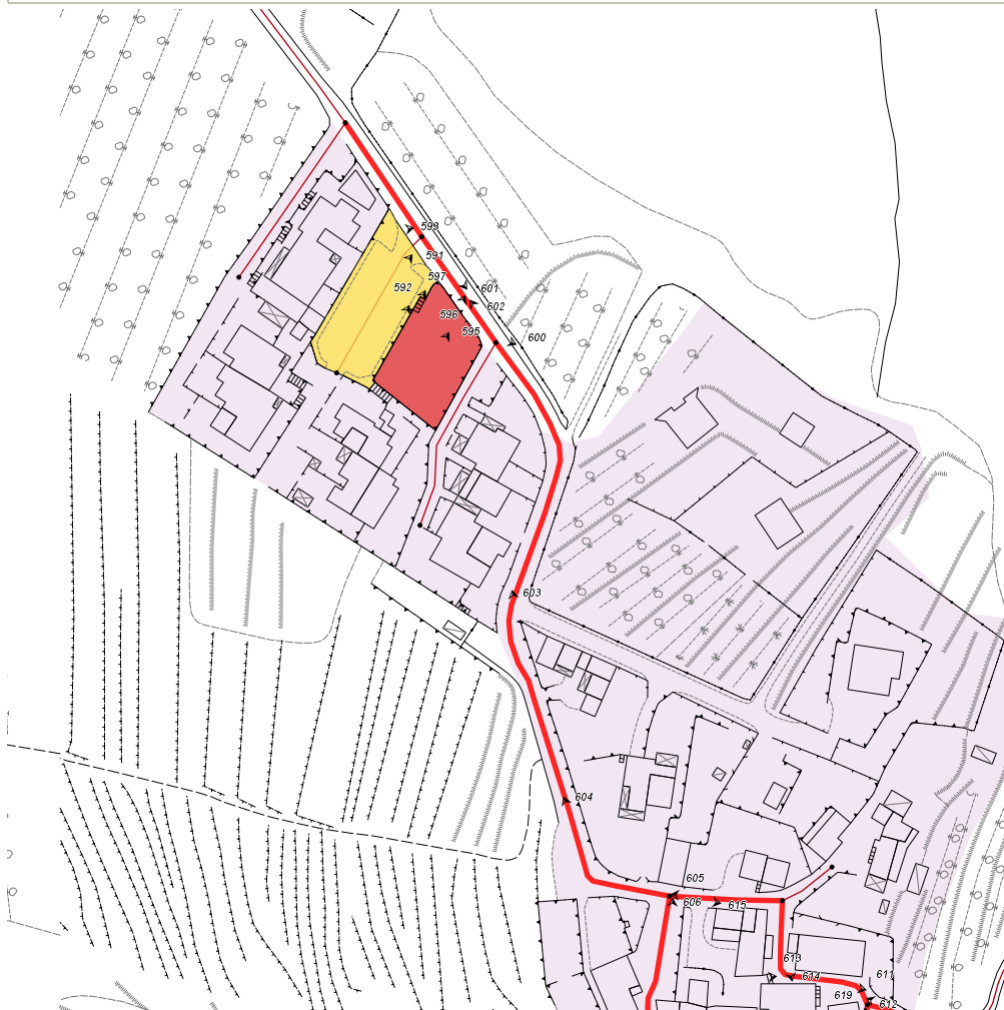


FOTO n° 586 (Strade Urbane ID 49)



## Report Elemento Complesso: *Strade Urbane ID50*

Elementi semplici associati:



### Informazioni sull'Elemento Complesso Strade Urbane ID50

#### Informazioni generali

- Data del rilievo: **06/04/2012**
- Denominazione: **Via principale di Caspri**
- Destinazione: **carrabile e pedonale**
- Frequenza d'uso: **media**

#### Valutazione complessiva

- Stato di manutenzione: **media**
- Fruibilità da parte di tutti in autonomia: **bassa**
- Comfort: **basso**
- Sicurezza: **bassa**
- Annotazioni: **Ci sono anche criticità dovute alle pendenze eccessive del terreno in pendio.**

#### Valutazioni Aggregate

- **Mancanza di Percorsi pedonali**

## Fotografie

FOTO n° 601 (Strade Urbane ID 50)



FOTO n° 602 (Strade Urbane ID 50)



FOTO n° 603 (Strade Urbane ID 50)



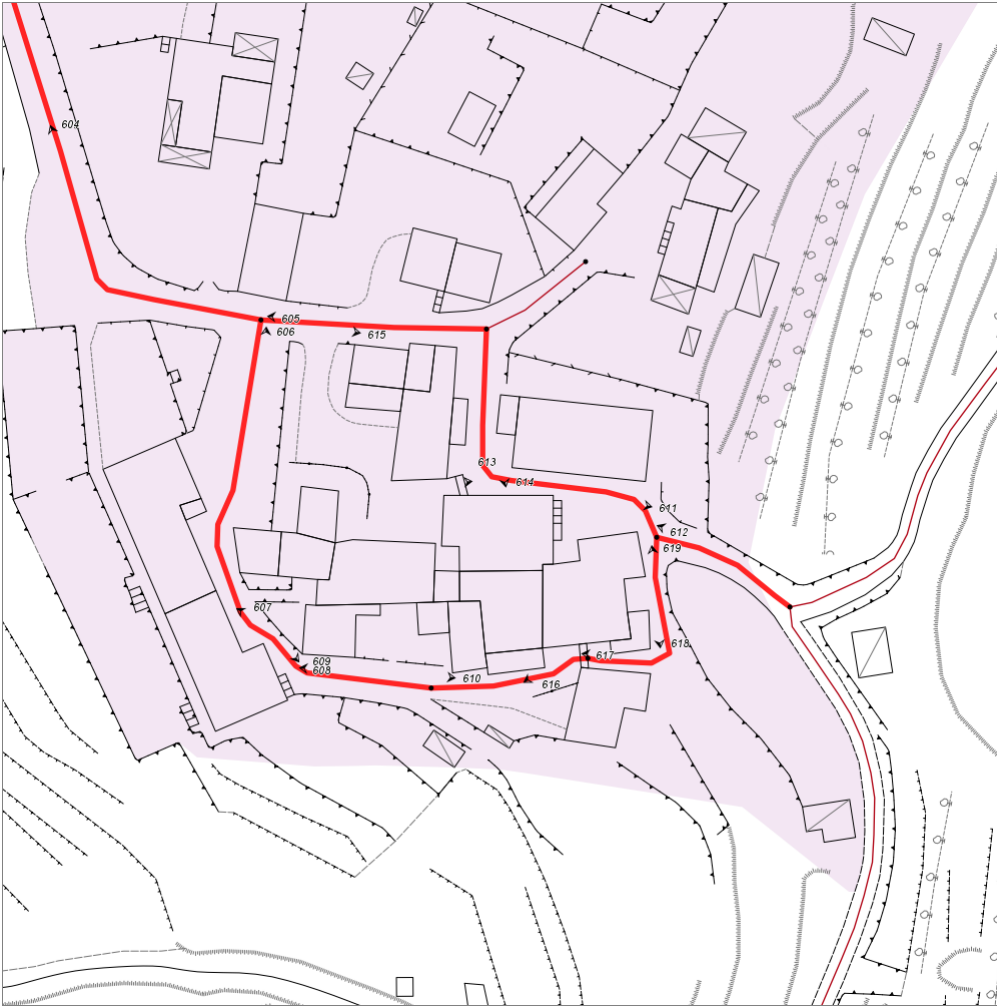
FOTO n° 604 (Strade Urbane ID 50)





## Report Elemento Complesso: *Strade Urbane ID51*

Elementi semplici associati:



### Informazioni sull'Elemento Complesso Strade Urbane ID51

#### Informazioni generali

- Data del rilievo: 06/03/2012
- Denominazione: **Vie principali del nucleo antico di Caspri**
- Destinazione: **carrabile e pedonale**
- Frequenza d'uso: **media**

#### Valutazione complessiva

- Stato di manutenzione: **cattiva**
- Fruibilità da parte di tutti in autonomia: **bassa**
- Comfort: **basso**
- Sicurezza: **bassa**
- Annotazioni: **Lo stato di manutenzione dipende in buona parte anche dal tipo di fondo stradale: quello pavimentato in pietra a sud è buone in condizioni (unico breve tratto dotato di manciapiedi). Ci sono anche criticità dovute alle pendenze eccessive del terreno in pendio.**

#### Valutazioni Aggregate

- **Mancanza di Percorsi pedonali**

## Fotografie

FOTO n° 605 (Strade Urbane ID 51)



FOTO n° 606 (Strade Urbane ID 51)



FOTO n° 607 (Strade Urbane ID 51)



FOTO n° 608 (Strade Urbane ID 51)



FOTO n° 609 (Strade Urbane ID 51)



FOTO n° 610 (Strade Urbane ID 51)



FOTO n° 611 (Strade Urbane ID 51)



FOTO n° 612 (Strade Urbane ID 51)



FOTO n° 613 (Strade Urbane ID 51)



FOTO n° 614 (Strade Urbane ID 51)

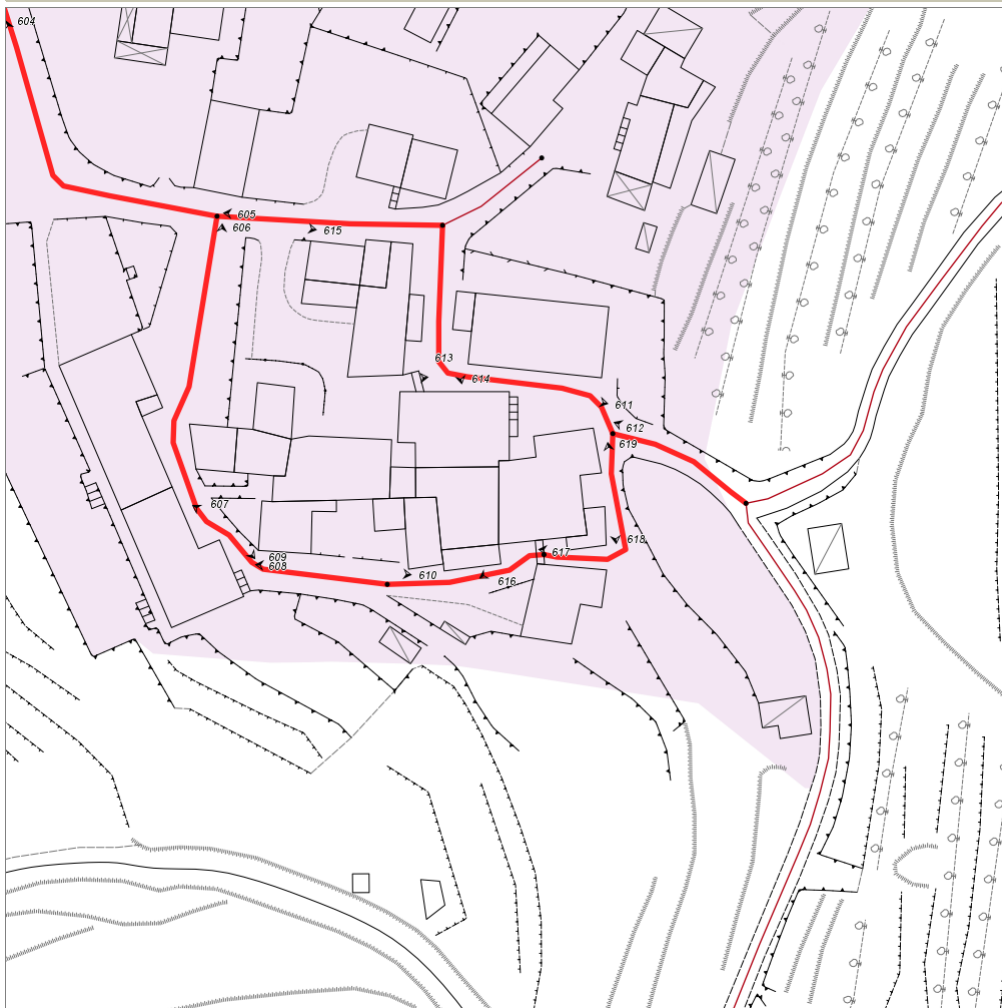


FOTO n° 615 (Strade Urbane ID 51)



## Report Elemento Complesso: *Strade Urbane ID52*

Elementi semplici associati:



### Informazioni sull'Elemento Complesso Strade Urbane ID52

#### Informazioni generali

- Data del rilievo: **06/04/2012**
- Denominazione: **Vicolo con sottoportico a Caspri**
- Destinazione: **solo pedonale**
- Frequenza d'uso: **bassa**

#### Valutazione complessiva

- Stato di manutenzione: **cattiva**
- Fruibilità da parte di tutti in autonomia: **bassa**
- Comfort: **basso**
- Sicurezza: **bassa**
- Annotazioni: **Un tratto è pavimentato, ma quasi impraticabile; il resto è sterrato. Ci sono anche criticità notevoli dovute alle pendenze eccessive del terreno in pendio.**

#### Valutazioni Aggregate

- **Mancanza di Percorsi pedonali**

## Fotografie

FOTO n° 616 (Strade Urbane ID 52)



FOTO n° 617 (Strade Urbane ID 52)



FOTO n° 618 (Strade Urbane ID 52)



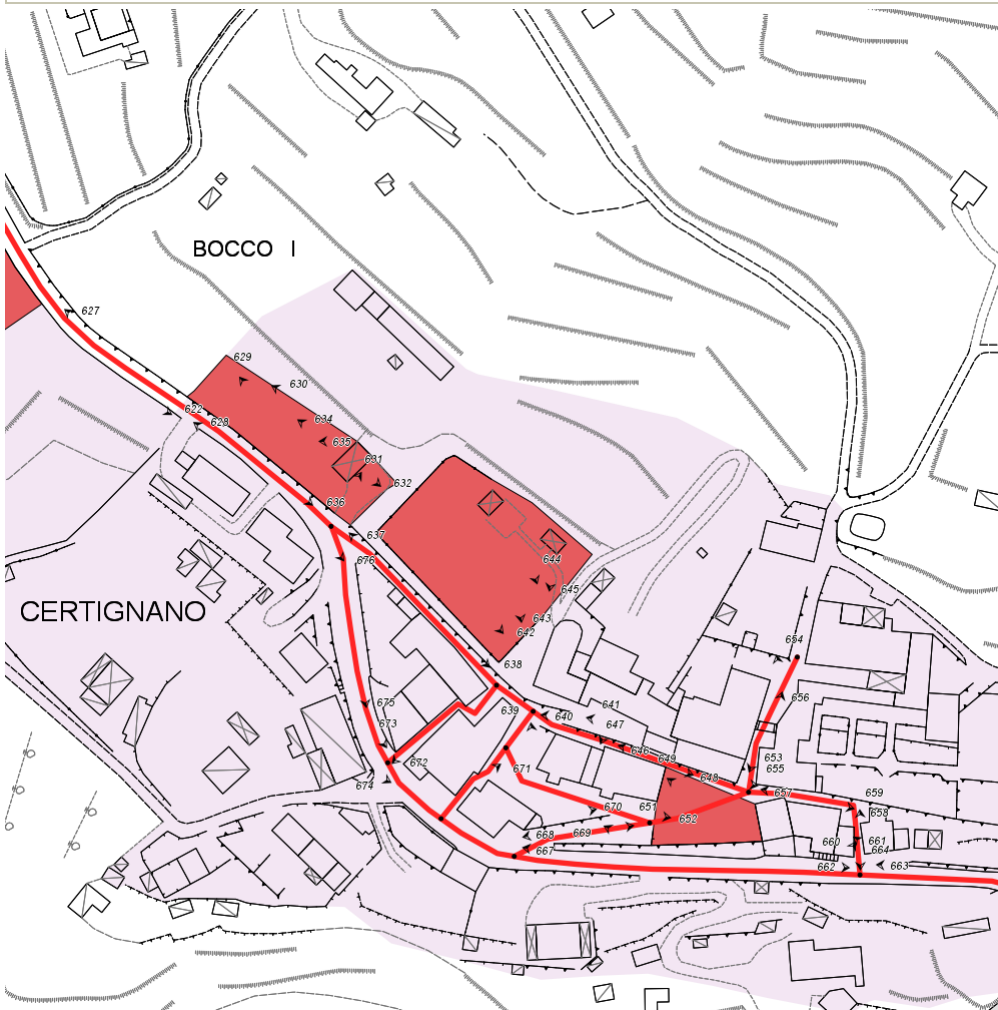
FOTO n° 619 (Strade Urbane ID 52)



## Report Elemento Complesso: *Strade Urbane ID53*

### Elementi semplici associati:

- Fermate del trasporto pubblico ID 4



### Informazioni sull'Elemento Complesso Strade Urbane ID53

#### Informazioni generali

- Data del rilievo: **06/04/2012**
- Denominazione: **Strada Setteponti nel centro abitato di Certignano**
- Destinazione: **carrabile e pedonale**
- Frequenza d'uso: **alta**

#### Valutazione complessiva

- Stato di manutenzione: **media**
- Fruibilità da parte di tutti in autonomia: **bassa**
- Comfort: **basso**
- Sicurezza: **bassa**
- Annotazioni: **L'unico tratto dotato di marciapiede si trova sul lato opposto alla nuova lottizzazione.**

#### Valutazioni Aggregate

- Mancanza di Percorsi pedonali
- Fermate del trasporto pubblico: **prestazioni insufficienti**

## Fotografie

FOTO n° 623 (Strade Urbane ID 53)



FOTO n° 624 (Strade Urbane ID 53)



FOTO n° 627 (Strade Urbane ID 53)



FOTO n° 628 (Strade Urbane ID 53)



FOTO n° 636 (Strade Urbane ID 53)



FOTO n° 662 (Strade Urbane ID 53)



FOTO n° 663 (Strade Urbane ID 53)



FOTO n° 667 (Strade Urbane ID 53)



FOTO n° 673 (Strade Urbane ID 53)



FOTO n° 674 (Strade Urbane ID 53)



FOTO n° 675 (Strade Urbane ID 53)



FOTO n° 676 (Strade Urbane ID 53)





---

## Informazioni sull'Elemento Semplice Fermate del trasporto pubblico ID 4

### Informazioni

- Pensiline: **presenti**
- Panchine: **assenti**
- Individuabilità adeguata: **si**
- Informazioni adeguate: **no**

---

## Fotografie

FOTO n° 665 (Fermate del trasporto pubblico ID 4)

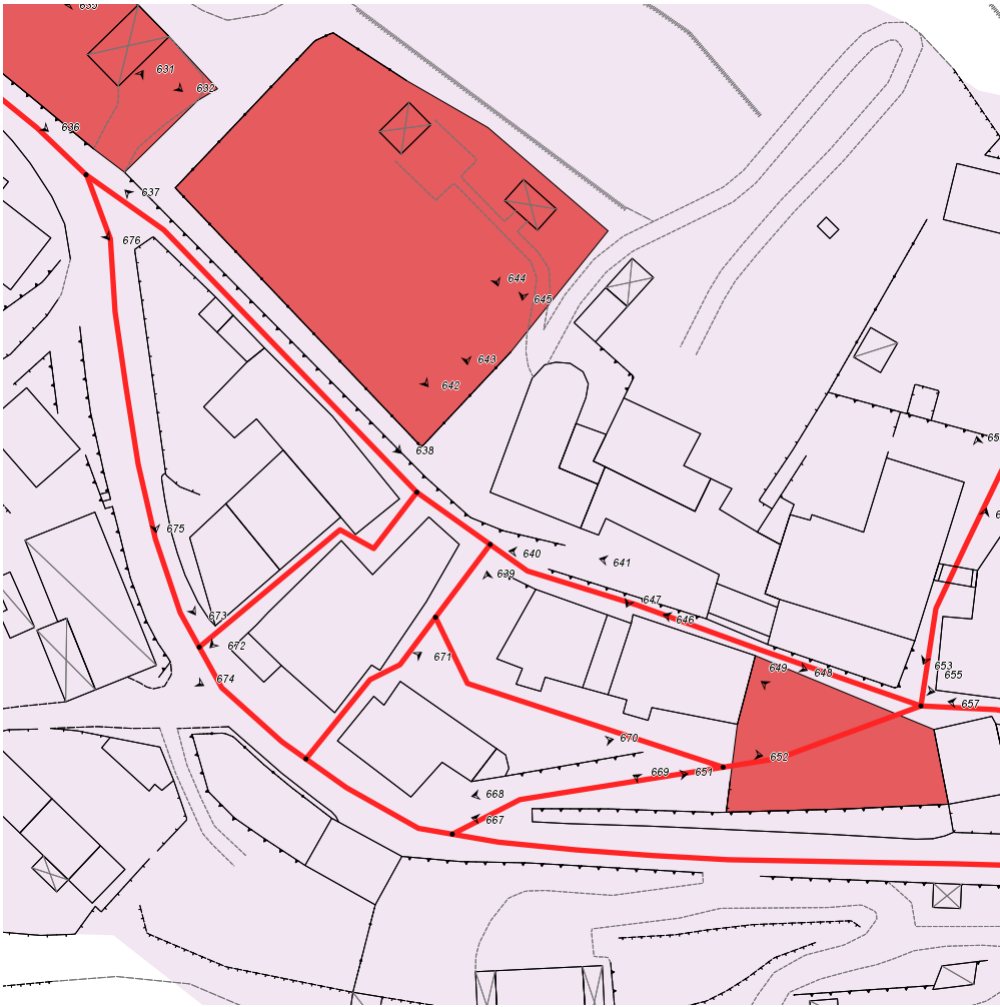


FOTO n° 666 (Fermate del trasporto pubblico ID 4)



## Report Elemento Complesso: *Strade Urbane ID54*

Elementi semplici associati:



### Informazioni sull'Elemento Complesso Strade Urbane ID54

#### Informazioni generali

- Data del rilievo: **06/04/2012**
- Denominazione: **Vie principali del nucleo antico di Certignano**
- Destinazione: **carrabile e pedonale**
- Frequenza d'uso: **media**

#### Valutazione complessiva

- Stato di manutenzione: **media**
- Fruibilità da parte di tutti in autonomia: **bassa**
- Comfort: **basso**
- Sicurezza: **bassa**
- Annotazioni: **La dimensione delle sezioni stradali - spesso con circolazione a senso unico - spesso non consente l'individuazione di marciapiedi; parte della strada, in corrispondenza degli slarghi, è comunque utilizzata come piazza. Alcune criticità derivano dalle pendenze determinate dalla conformazione orografica.**

#### Valutazioni Aggregate

- **Mancanza di Percorsi pedonali**

## Fotografie

FOTO n° 637 (Strade Urbane ID 54)



FOTO n° 638 (Strade Urbane ID 54)



FOTO n° 639 (Strade Urbane ID 54)



FOTO n° 640 (Strade Urbane ID 54)



FOTO n° 641 (Strade Urbane ID 54)



FOTO n° 646 (Strade Urbane ID 54)



FOTO n° 647 (Strade Urbane ID 54)



FOTO n° 648 (Strade Urbane ID 54)



FOTO n° 651 (Strade Urbane ID 54)



FOTO n° 652 (Strade Urbane ID 54)



FOTO n° 668 (Strade Urbane ID 54)



FOTO n° 669 (Strade Urbane ID 54)

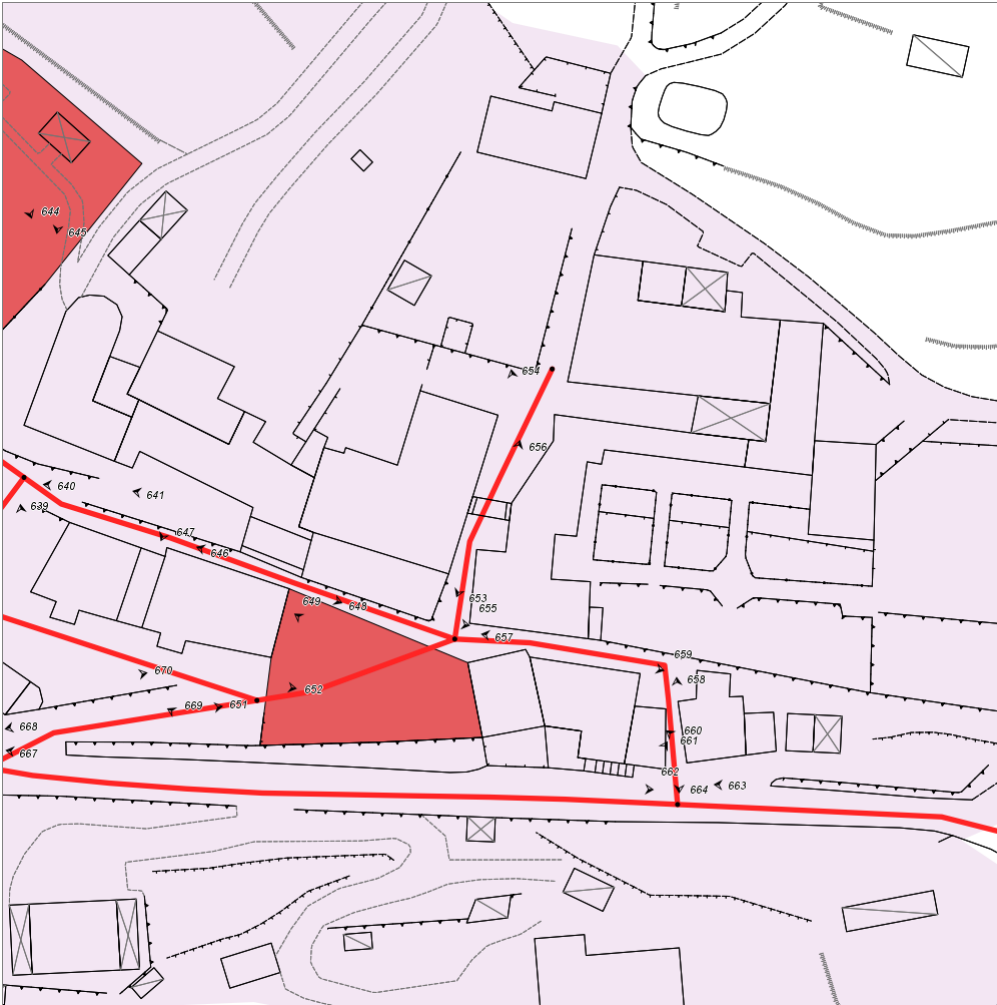


FOTO n° 670 (Strade Urbane ID 54)



## Report Elemento Complesso: *Strade Urbane ID55*

Elementi semplici associati:



### Informazioni sull'Elemento Complesso Strade Urbane ID55

#### Informazioni generali

- **Data del rilievo:** 06/04/2012
- **Denominazione:** Via di accesso alla Fattoria
- **Destinazione:** carrabile e pedonale
- **Frequenza d'uso:** bassa

#### Valutazione complessiva

- **Stato di manutenzione:** buona
- **Fruibilità da parte di tutti in autonomia:** bassa
- **Comfort:** medio
- **Sicurezza:** media
- **Annotazioni:** La strada è pavimentata in pietra ed ha pendenza piuttosto rilevante. Trattandosi di un contesto di particolare pregio la mancanza di marciapiedi risulta accettabile.

#### Valutazioni Aggregate

- **Mancanza di Percorsi pedonali**

## Fotografie

FOTO n° 653 (Strade Urbane ID 55)



FOTO n° 654 (Strade Urbane ID 55)



FOTO n° 655 (Strade Urbane ID 55)



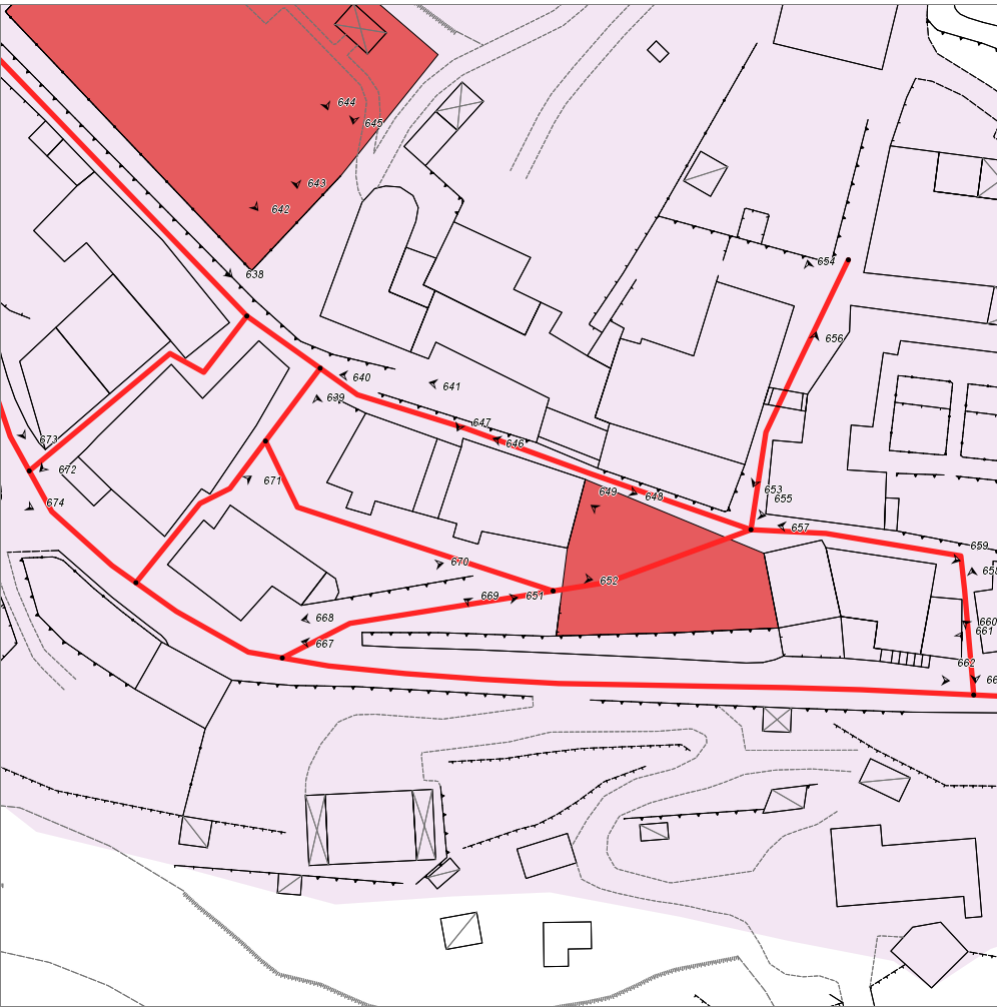
FOTO n° 656 (Strade Urbane ID 55)



## Report Elemento Complesso: *Strade Urbane ID56*

### Elementi semplici associati:

- Percorsi pedonali ID **59**



### Informazioni sull'Elemento Complesso Strade Urbane ID56

#### Informazioni generali

- Data del rilievo: **06/04/2012**
- Denominazione: **Vicoli del nucleo antico di Certignano**
- Destinazione: **solo pedonale**
- Frequenza d'uso: **bassa**

#### Valutazione complessiva

- Stato di manutenzione: **media**
- Fruibilità da parte di tutti in autonomia: **bassa**
- Comfort: **basso**
- Sicurezza: **media**
- Annotazioni: **Le criticità sono in parte dovute anche alle pendenze derivanti dalla conformazione orografica, oltre che alla pavimentazione in pietra presente in alcuni tratti, spesso disconnessa.**

#### Valutazioni Aggregate

- Percorsi pedonali: **prestazioni insufficienti**



## Informazioni sull'Elemento Semplice Percorsi pedonali ID 59

### Informazioni

- Larghezza adeguata: **sempre**
- Possibilità di inversione di marcia: **a distanza ragionevole**
- Cambi di direzione in piano: **solo in alcuni casi**
- Assenza di variazioni di livello: **per la maggior parte**
- Evidenziazione cromatica dei raccordi di quota con rampa: **non pertinente**
- Pendenza longitudinale adeguata: **solo in alcuni tratti**
- Pendenza trasversale adeguata: **per la maggior parte**
- Presenza di elementi di sostegno in caso di forte pendenza: **in parte**
- Assenza di ostacoli che riducono la larghezza: **per la maggior parte**
- Assenza di ostacoli sporgenti: **sempre**
- Piano di calpestio adeguato: **solo in alcuni tratti**
- Piano di calpestio adeguato - Note: **Problematiche dovute alla posa e manutenzione della pavimentazione in pietra ed al degrado dei tratti asfaltati.**
- Segnalazione passaggio percorso-zona carrabile: **non pertinente**
- Segnalazione passaggio percorso-zona non pavimentata: **non pertinente**
- Illuminazione adeguata: **per la maggior parte**

### Fotografie

FOTO n° 657 (Percorsi pedonali ID 59)




FOTO n° 658 (Percorsi pedonali ID 59)




FOTO n° 659 (Percorsi pedonali ID 59)



FOTO n° 660 (Percorsi pedonali ID 59)



FOTO n° 661 (Percorsi pedonali ID 59)



FOTO n° 664 (Percorsi pedonali ID 59)



FOTO n° 671 (Percorsi pedonali ID 59)



FOTO n° 672 (Percorsi pedonali ID 59)

