

Piano Strutturale

variante generale

Quadro Conoscitivo

Schede di rilievo degli insediamenti rurali di pregio e degli altri insediamenti rurali di antico impianto · vol. I

novembre 2011

con le modifiche introdotte in sede di controdeduzione alle osservazioni

Comune di Pian di Scò

Piano Strutturale

variante generale

Quadro Conoscitivo

Schede di rilievo degli insediamenti rurali di pregio e degli altri insediamenti rurali di antico impianto · vol. I

novembre 2011

con le modifiche introdotte in sede di controdeduzione alle osservazioni

progetto:

ldp [studio]

Stefania Rizzotti

Luca Gentili

con la collaborazione di
Tommaso Borghini, Stefano Niccolai,
Marco Benevieri e Sara Benevieri

indagini geologico-tecniche:

 **G H E A**
ENGINEERING & CONSULTING S.R.L.

Γ E A

Luca Pagliazzi

con la collaborazione di Serena Vannetti

consulenza per gli aspetti agronomici:

Monica Coletta

Sindaco: Nazareno Betti

Assessore all'Urbanistica: Alberto Santini

Responsabile del procedimento: Simone Resti

Comune di Pian di Scò

Schede di rilievo degli insediamenti rurali di pregio

Scheda patrimonio rurale n°	località	pagina
106	C. RANTIGONI	I / 1
122	PIAN DI SCO'	I / 5
124	MENZANO	I / 8
129	MENZANO	I / 11
130	MENZANO	I / 14
131	PIAN DI SCO'	I / 18
132	PIAN DI SCO'	I / 21
140	CASE TREGGIANO	I / 24
141	CASE TREGGIANO	I / 27
143	CASE TREGGIANO	I / 30
146	PIAN DI SCO'	I / 33
147	MENZANO	I / 37
148	PIAN DI SCO'	I / 40
149	PIAN DI SCO'	I / 44
152	CASA BIONDO	I / 47
157	PIAN DI SCO'	I / 51
158	PIAN DI SCO'	I / 54
168	MENZANO	I / 57
194	LA CELLA	I / 60
195	LA CELLA	I / 63
196	LA CELLA	I / 66
197	PIAN DI SCO'	I / 69
213	LA CELLA	I / 72
214	LA CELLA	I / 75
222	PIAN DI SCO'	I / 79
233	CASA BIONDO	I / 83
237	CASA BIONDO	I / 87
238	CASA BIONDO	I / 90
241	PIAN DI SCO'	I / 94
242	PIAN DI SCO'	I / 97
243	PIAN DI SCO'	I / 100
244	PIAN DI SCO'	I / 103
245	C. FIGLINELLI	I / 107
246	PIAN DI SCO'	I / 111
255	PODERE TAMOGGIO	I / 114
256	PODERE TAMOGGIO	I / 117
257	C. LATERINA	I / 120
260	C. LATERINA	I / 126
263	C. POLVERIERA	I / 129
267	PODERE GUALTIERE	I / 135
269	VILLA LA CASAMORA	I / 140
274	PIAN DI SCO'	I / 145

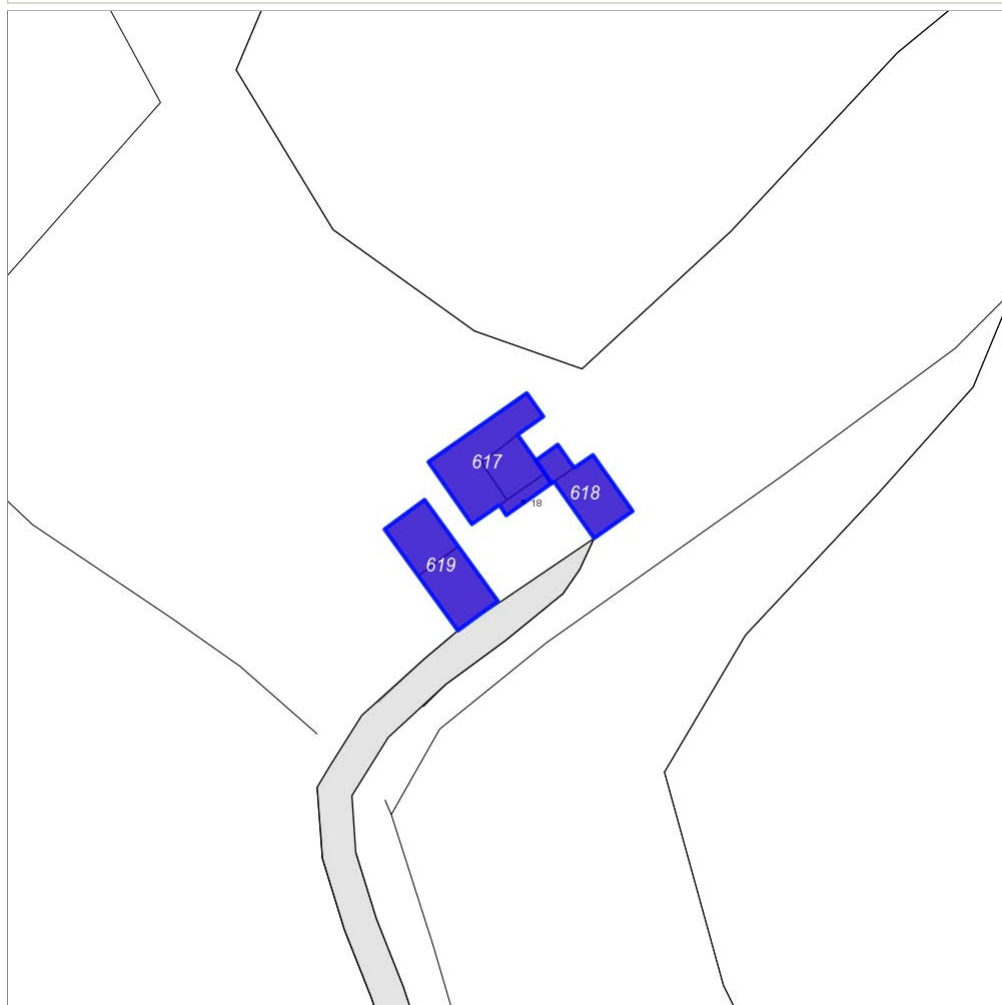
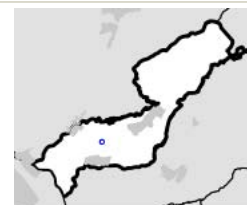
275	PIAN DI SCO'	I / 148
278	P. SOLATIO	I / 151
279	C. MONTEMASSI	I / 154
295	C. MONTEMASSI	I / 159
297	PIAN DI SCO'	I / 163
311	C. MONTEMASSI	I / 168
314	PODERE VITONI	I / 171
322	PIAN DI SCO'	I / 176
335	PODERE AGER MENTIS	I / 181
337	PIAN DI SCO'	I / 184
338	C. AGLI ORI	I / 187
339	C. POLVERIERA	I / 193
340	C. SAN DONATO	I / 196
342	PIAN DI SCO'	I / 200
356	PODERE AGER MENTIS	I / 205
357	PODERE AGER MENTIS	I / 208
359	PODERE AGER MENTIS	I / 212
360	PODERE AGER MENTIS	I / 215
361	PODERE AGER MENTIS	I / 218
362	podere ager	I / 221
386	PIAN DI SCO'	I / 224
495	PODERE BARBERAIA	I / 228
517	CASE PRIME	I / 233
528	C. GIGLIOROTTO	I / 242
544	MONTECARELLI	I / 249
546	MONTECARELLI	I / 252
616	FAELLA	I / 259
642	TEGLIAIA	I / 264
656	PIAN DI SCO'	I / 269

Scheda patrimonio urbano n°	località	pagina
99	Matassino	I / 276
1041	PALAGIO	I / 279
1042	PALAGIO	I / 284
1082	PALAGIO	I / 290

Report Scheda Edifici: *patrimonio rurale N° 106*

Edifici associati alla Scheda:

- Edificio ID **617**
- Edificio ID **618**
- Edificio ID **619**



Informazioni sulla Scheda

- Data rilevazione **02/09/2010**
- Località **C. RANTIGONI (Pian Di Sco')**
- Accessibilità da strada **comunale**
- Tipologia insediativa **casa colonica**
- Caratteristiche pertinenza **orto; giardino / area verde**
- Trattamento prevalente pertinenza **permeabile**
- Recinzioni **metallo**
- Condizioni generali **medie**
- Valutazioni **valore nullo**

Informazioni sull'Edificio 617

Unità volumetriche dell'Edificio 617

N°	Foglio	Particella	N° piani	Piani interrati	Mansarda	Superficie (m²)
7042	11	80	2		no	96.83
7043	11	80	3		no	37.11
7044	11	80	2		no	11.7

Funzioni d'uso

- **Usò prevalente:** **residenziale**
- **Usi presenti:** **residenziale permanente**
- **Numero alloggi:** **2**

Caratteristiche edilizie ed architettoniche

- **Superfici murarie (in prevalenza):** **intonaco**
- **Prospetti (in prevalenza):** **impaginato regolare**
- **Aperture (in prevalenza):** **tradizionali coerenti all'edificio**
- **Infissi (in prevalenza):** **non rilevabili**
- **Oscuramento (in prevalenza):** **avvolgibili**
- **Tipo di coperture (in prevalenza):** **a capanna**
- **Materiali manto di copertura (in prevalenza):** **coppi e tegole**
- **Materiali gronda (in prevalenza):** **travicelli in legno e mezzane**
- **Elementi architettonici decorativi:** **assenti**
- **Accessi ai piani superiori:** **esterni**
- **Elementi di articolazione volumetrica:** **loggia**
- **Superfetazioni ed incongruenze:** **assenti**

Periodo costruzione

antica

Tipologia edilizia

casa colonica

Condizioni generali

medie

Valutazioni

valore storico documentale

Informazioni sull'Edificio 618

Unità volumetriche dell'Edificio 618

N°	Foglio	Particella	N° piani	Piani interrati	Mansarda	Superficie (m²)
7035	11	80	2		no	57.02
7038	11	80	2		no	13.39

Funzioni d'uso

- **Usò prevalente:** **agricolo e funzioni connesse**
- **Usi presenti:** **attività produttiva agricola**

Caratteristiche edilizie ed architettoniche

- **Superfici murarie (in prevalenza):** **intonaco**
- **Prospetti (in prevalenza):** **impaginato regolare**
- **Aperture (in prevalenza):** **tradizionali coerenti all'edificio**
- **Infissi (in prevalenza):** **assenti**
- **Oscuramento (in prevalenza):** **assente**
- **Tipo di coperture (in prevalenza):** **a capanna**
- **Materiali manto di copertura (in prevalenza):** **coppi e tegole**
- **Materiali gronda (in prevalenza):** **travicelli in legno e mezzane**
- **Elementi architettonici decorativi:** **assenti**
- **Accessi ai piani superiori:** **interni**
- **Elementi di articolazione volumetrica:** **assenti**
- **Superfetazioni ed incongruenze:** **assenti**

Periodo costruzione

antica

Tipologia edilizia

annesso rurale

Condizioni generali

pessime

Valutazioni

valore nullo

Informazioni sull'Edificio 619

Unità volumetriche dell'Edificio 619

N°	Foglio	Particella	N° piani	Piani interrati	Mansarda	Superficie (m²)
7046	11	79	1		no	50.07
7047	11	79	1		no	58.78

Funzioni d'uso

- **Usò prevalente:** **agricolo e funzioni connesse**
- **Usi presenti:** **attività produttiva agricola**

Caratteristiche edilizie ed architettoniche

- **Superfici murarie (in prevalenza):** **intonaco**
- **Prospetti (in prevalenza):** **impaginato irregolare**
- **Aperture (in prevalenza):** **tradizionali coerenti all'edificio**
- **Infissi (in prevalenza):** **non rilevabili**

Periodo costruzione

antica

Tipologia edilizia

annesso rurale

- Oscuramento (in prevalenza): **assente**
- Tipo di coperture (in prevalenza): **a capanna**
- Materiali manto di copertura (in prevalenza): **coppi e tegole**
- Materiali gronda (in prevalenza): **travicelli in legno e mezzane**
- Elementi architettonici decorativi: **assenti**
- Accessi ai piani superiori: **assenti**
- Elementi di articolazione volumetrica: **portico compreso nel volume**
- Superfetazioni ed incongruenze: **assenti**

Condizioni generali
medie

Valutazioni
valore nullo

Rilievi fotografici



FOTO n° 2114 (edificio 617)



FOTO n° 2115 (edificio 617)



FOTO n° 2116 (edificio 618)



FOTO n° 2117 (edificio 619)



FOTO n° 2118 (edificio 619)



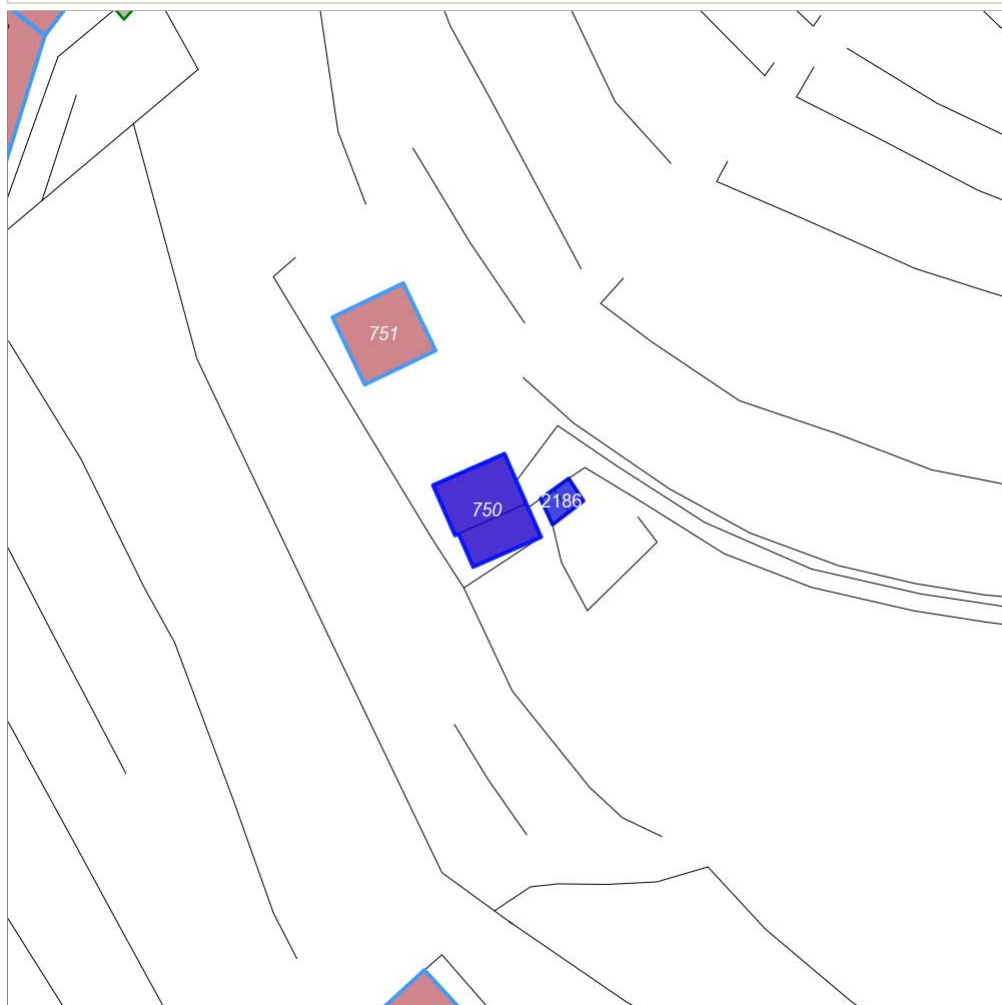
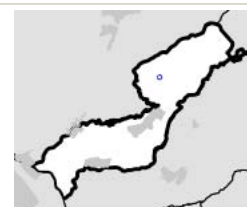
Report Scheda Edifici: *patrimonio rurale N° 122*

Edifici associati alla Scheda:

- Edificio ID **750**

Edificati Minori associati alla Scheda:

- Edificato minore ID **2186**



Informazioni sulla Scheda

- Data rilevazione **07/10/2010**
- Località **PIAN DI SCO' (Pian Di Sco')**
- Accessibilità **da strada vicinale**
- Tipologia insediativa **casa colonica**
- Caratteristiche pertinenza **area** **pavimentata; gruppi di alberature; terrazzamenti; incolto**
- Trattamento prevalente pertinenza **permeabile**
- Recinzioni **assenti**
- Condizioni generali **medie**
- Valutazioni valore storico **documentale**

Informazioni sull'Edificio 750

Unità volumetriche dell'Edificio 750

N°	Foglio	Particella	N° piani	Piani interrati	Mansarda	Superficie (m²)
975	4	141	2		no	74.47
1762	4	141	1		no	47.22

Funzioni d'uso

- **Usò prevalente:** non in uso
- **Usi presenti:** **disMESSO**

Caratteristiche edilizie ed architettoniche

- **Superfici murarie (in prevalenza):** **pietra faccia a vista**
Alterazioni/elementi da segnalare: parti in laterizio faccia a vista
- **Prospetti (in prevalenza):** **impaginato regolare**
- **Aperture (in prevalenza):** **tradizionali coerenti all'edificio**
- **Infissi (in prevalenza):** **legno**
- **Oscuramento (in prevalenza):** **assente**
- **Tipo di coperture (in prevalenza):** **a capanna**
- **Materiali manto di copertura (in prevalenza):** **coppi e tegole**
- **Materiali gronda (in prevalenza):** **travicelli in legno e mezzane**
- **Elementi architettonici decorativi:** **assenti**
- **Accessi ai piani superiori:** **interni**
- **Elementi di articolazione volumetrica:** **tettoia**
- **Superfettazioni ed incongruenze:** **assenti**

Periodo costruzione

antica

Tipologia edilizia

casa colonica

Condizioni generali

medie

Valutazioni

valore storico documentale

Informazioni sull'Edificato Minore 2186

Unità volumetriche dell'Edificato Minore 2186

N°	Foglio	Particella	N° piani	Piani interrati	Mansarda	Superficie (m²)
1760	4	141				9.08
1761	4	141				8.67

Tipologia edilizia

manufatto accessorio

Periodo costruzione

antica

Condizioni generali

medie

Incongruenza contesto

no

Rilievi fotografici

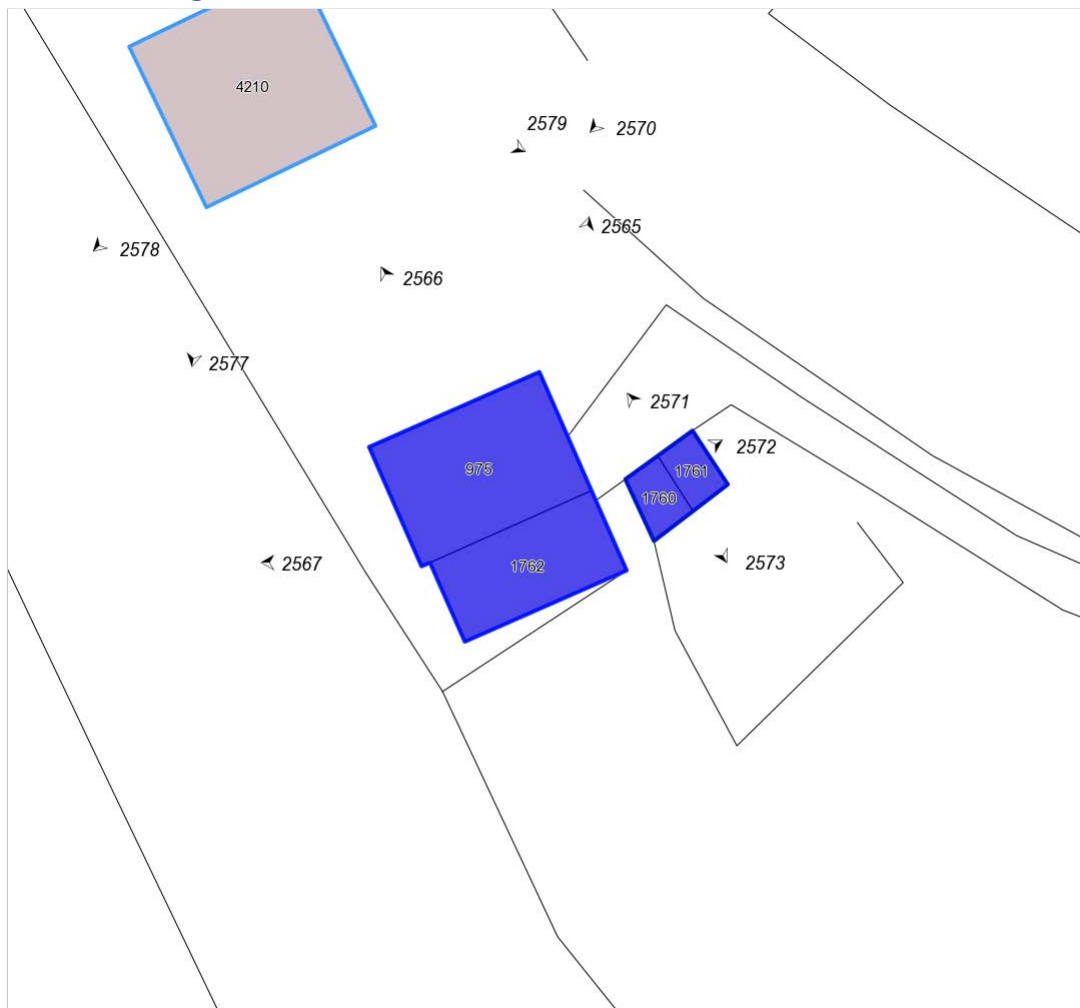


FOTO n° 2565 (edificio 750)



FOTO n° 2566 (edificio 750)



FOTO n° 2567 (edificio 750)



FOTO n° 2571 (edificato minore 2186)



FOTO n° 2572 (edificato minore 2186)



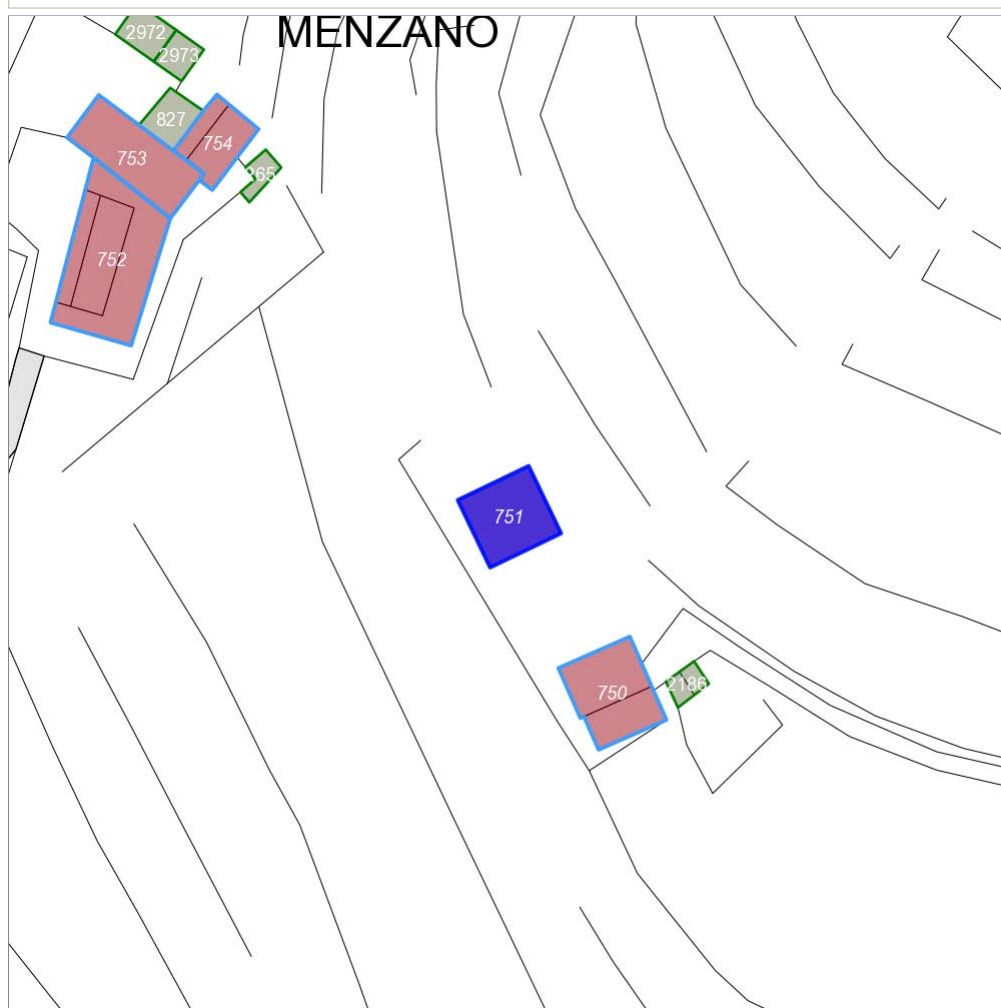
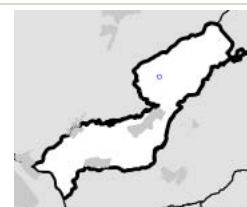
FOTO n° 2573 (edificato minore 2186)



Report Scheda Edifici: *patrimonio rurale N° 124*

Edifici associati alla Scheda:

- Edificio ID **751**



Informazioni sulla Scheda

- Data rilevazione **07/10/2010**
- Località **MENZANO (Pian Di Sco')**
- Accessibilità **da strada vicinale**
- Tipologia insediativa **casa colonica**
- Caratteristiche pertinenza **terrazzamenti; incolto; giardino / area verde**
- Trattamento prevalente pertinenza **permeabile**
- Recinzioni **assenti**
- Condizioni generali **pessime**
- Valutazioni valore storico **documentale**

Informazioni sull'Edificio 751

Unità volumetriche dell'Edificio 751

N°	Foglio	Particella	N° piani	Piani interrati	Mansarda	Superficie (m²)
4210	4	141	2		si	102.88

Funzioni d'uso

- Uso prevalente: **non in uso**
- Usi presenti: **dismesso**

Caratteristiche edilizie ed architettoniche

- Superfici murarie (in prevalenza): **laterizio e pietra faccia a vista**
Alterazioni/elementi da segnalare: nel prospetto a valle tamponamenti in laterizio
- Prospetti (in prevalenza): **impaginato irregolare**
- Aperture (in prevalenza): **tradizionali coerenti all'edificio**
- Infissi (in prevalenza): **assenti**
- Oscuramento (in prevalenza): **assente**
- Tipo di coperture (in prevalenza): **a padiglione capanna**
- Materiali manto di copertura (in prevalenza): **non rilevabile**
- Materiali gronda (in prevalenza): **travicelli in legno e mezzane**
- Elementi architettonici decorativi: **cornici alle finestre**
- Accessi ai piani superiori: **interni**
- Elementi di articolazione volumetrica: **assenti**
- Superfetazioni ed incongruenze: **assenti**

Periodo costruzione

antica

Tipologia edilizia

casa colonica

Condizioni generali

pessime

Valutazioni

valore storico documentale

Rilievi fotografici

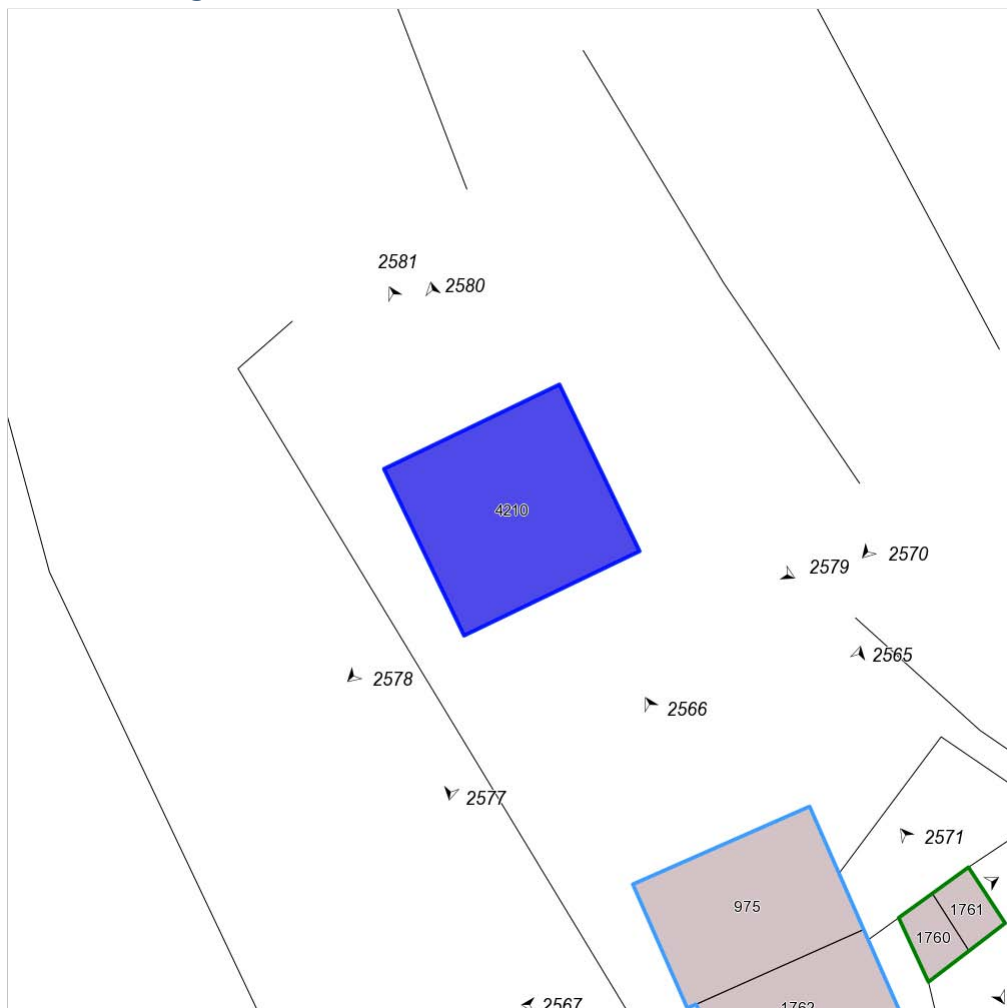


FOTO n° 2577 (edificio 751)



FOTO n° 2578 (edificio 751)



FOTO n° 2579 (edificio 751)



FOTO n° 2580 (edificio 751)



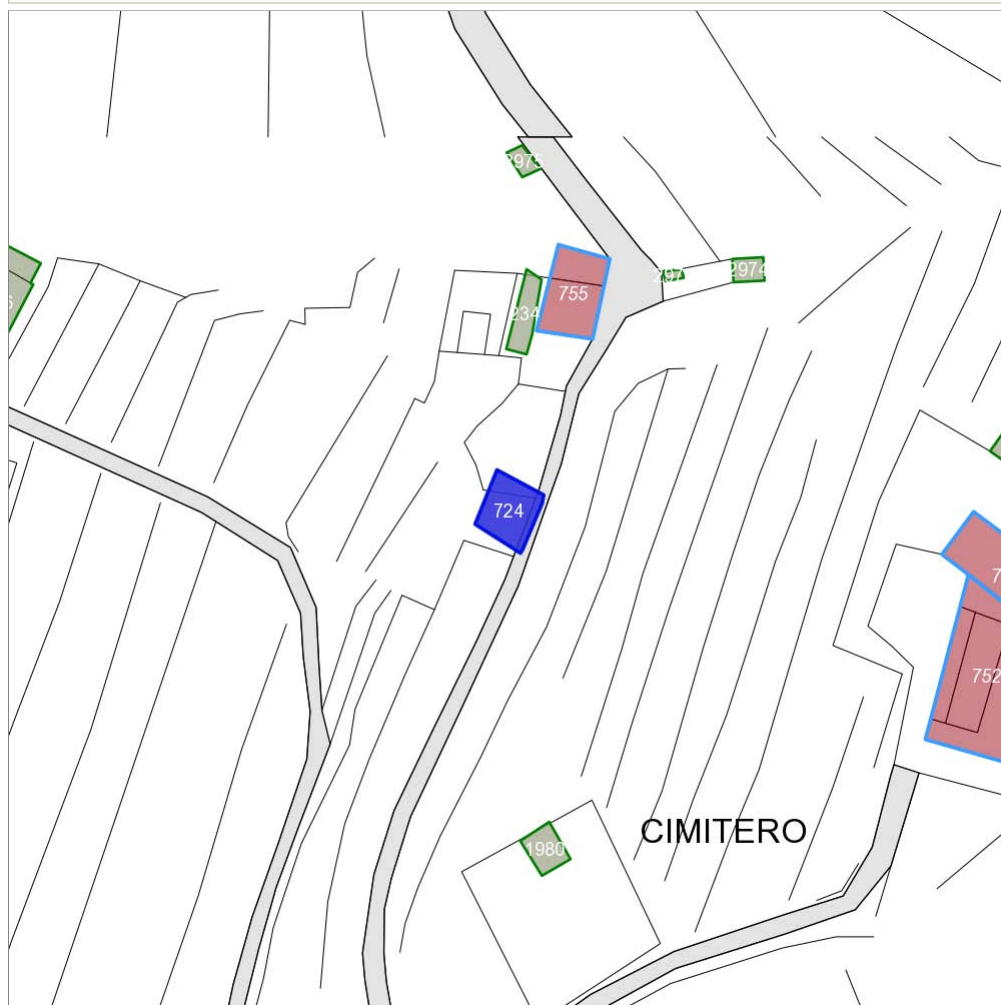
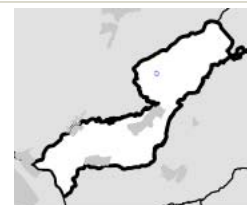
FOTO n° 2581 (edificio 751)



Report Scheda Edifici: *patrimonio rurale N° 129*

Edificati Minori associati alla Scheda:

- Edificato minore ID **724**



Informazioni sulla Scheda

- Data rilevazione **07/10/2010**
- Località **MENZANO (Pian Di Sco')**
- Accessibilità **da strada vicinale**
- Tipologia insediativa **non classificabile**
- Caratteristiche pertinenza **alberi isolati; giardino / area verde**
- Trattamento prevalente pertinenza **permeabile**
- Recinzioni **assenti**
- Condizioni generali **pessime**
- Valutazioni valore **nullo**

Informazioni sull'Edificato Minore 724

Unità volumetriche dell'Edificato Minore 724

N°	Foglio	Particella	N° piani	Piani interrati	Mansarda	Superficie (m²)
6361	7	4	0		no	57.3

Tipologia edilizia

rudere

Periodo costruzione

antica

Condizioni generali

pesime

Incongruenza contesto

no

Rilievi fotografici

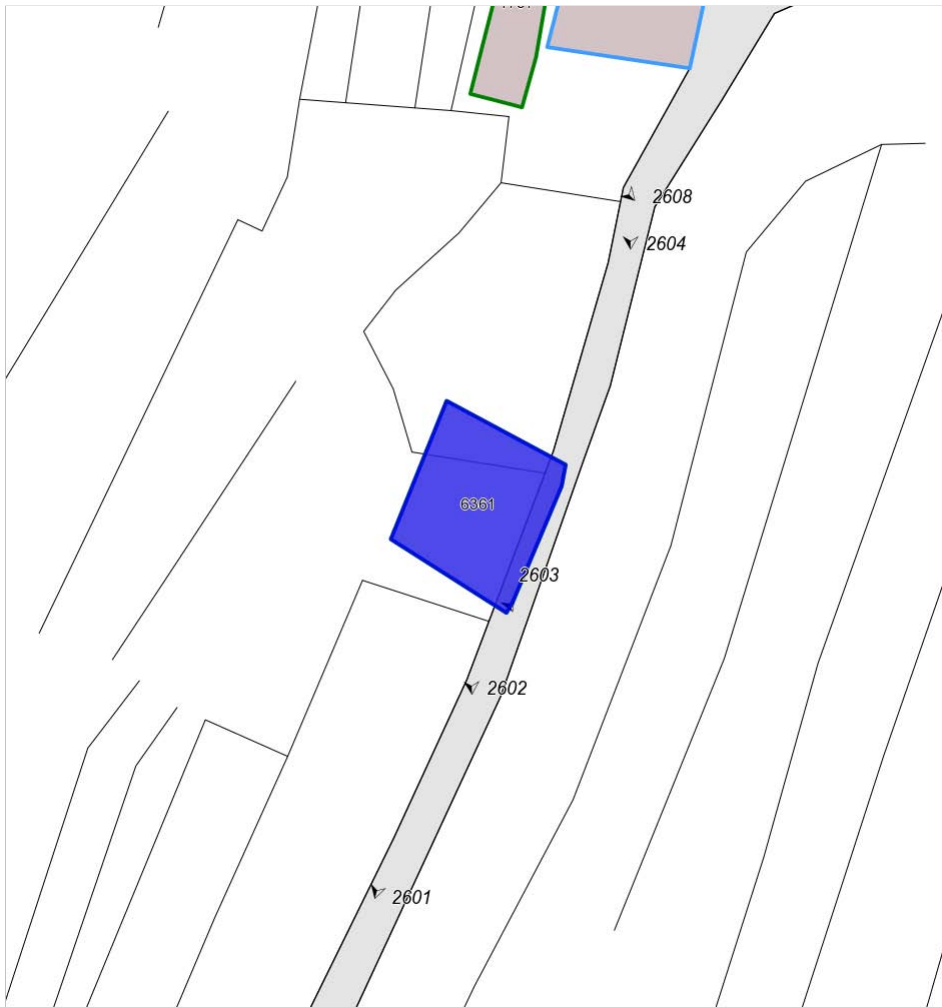


FOTO n° 2601 (edificato minore 724)



FOTO n° 2602 (edificato minore 724)



FOTO n° 2603 (edificato minore 724)



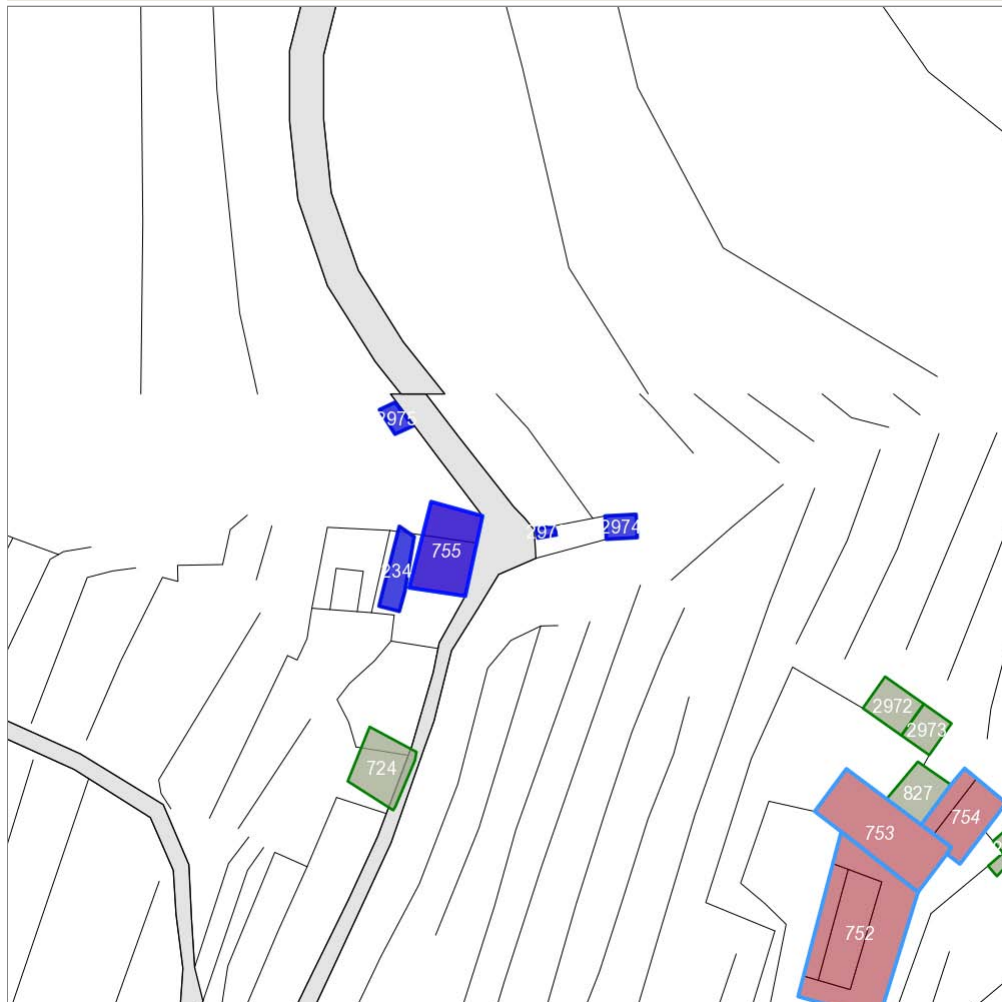
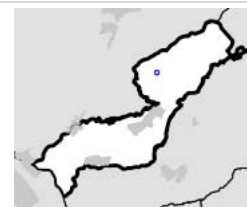
Report Scheda Edifici: *patrimonio rurale N° 130*

Edifici associati alla Scheda:

- Edificio ID **755**

Edificati Minori associati alla Scheda:

- Edificato minore ID **234**
- Edificato minore ID **2974**
- Edificato minore ID **2975**
- Edificato minore ID **2976**



Informazioni sulla Scheda

- Data rilevazione **07/10/2010**
- Località **MENZANO (Pian Di Sco')**
- Accessibilità **da strada vicinale**
- Tipologia insediativa **casa colonica**
- Caratteristiche pertinenza **orto; giardino / area verde**
- Trattamento prevalente pertinenza **permeabile**
- Recinzioni **metallo**
- Condizioni generali **buone**
- Valutazioni valore storico **documentale**

Informazioni sull'Edificio 755

Unità volumetriche dell'Edificio 755

N°	Foglio	Particella	N° piani	Piani interrati	Mansarda	Superficie (m²)
1736	7	6	2		no	52.57
5088	7	6	2		no	29.18

Funzioni d'uso

- **Usò prevalente:** **residenziale**
- **Usi presenti:** **residenziale saltuario**
- **Numero alloggi:** **1**

Caratteristiche edilizie ed architettoniche

- **Superfici murarie (in prevalenza):** **pietra faccia a vista**
- **Prospetti (in prevalenza):** **impaginato irregolare**
- **Aperture (in prevalenza):** **tradizionali coerenti all'edificio**
- **Infissi (in prevalenza):** **legno**
- **Oscuramento (in prevalenza):** **assente**
- **Tipo di coperture (in prevalenza):** **a capanna**
- **Materiali manto di copertura (in prevalenza):** **coppi e tegole**
- **Materiali gronda (in prevalenza):** **travicelli in legno e mezzane**
- **Elementi architettonici decorativi:** **cornici alle finestre; cornici marcapiano, zoccolature, angolari**
- **Accessi ai piani superiori:** **interni ed esterni**
- **Elementi di articolazione volumetrica:** **assenti**
- **Superfetazioni ed incongruenze:** **assenti**

Periodo costruzione

antica

Tipologia edilizia

casa colonica

Condizioni generali

buone

Valutazioni

valore storico documentale

Informazioni sull'Edificato Minore 234

Unità volumetriche dell'Edificato Minore 234

N°	Foglio	Particella	N° piani	Piani interrati	Mansarda	Superficie (m²)
1737	7	6				27.27

Tipologia edilizia

tettoia

Periodo costruzione

recente

Condizioni generali

buone

Incongruenza contesto

no

Informazioni sull'Edificato Minore 2974

Unità volumetriche dell'Edificato Minore 2974

N°	Foglio	Particella	N° piani	Piani interrati	Mansarda	Superficie (m²)
5089						12.67

Tipologia edilizia

baracca

Periodo costruzione

recente

Condizioni generali

pessime

Incongruenza contesto

si

Informazioni sull'Edificato Minore 2975

Unità volumetriche dell'Edificato Minore 2975

N°	Foglio	Particella	N° piani	Piani interrati	Mansarda	Superficie (m²)
7078						9.34

Tipologia edilizia

Periodo costruzione

1 / 15

Condizioni generali

serra (stabile)

recente

buone

Incongruenza contesto
no

Informazioni sull'Edificato Minore 2976

Unità volumetriche dell'Edificato Minore 2976

N°	Foglio	Particella	N° piani	Piani interrati	Mansarda	Superficie (m²)
7077						3.02

Tipologia edilizia
tettoia

Periodo costruzione
recente

Condizioni generali
medie

Incongruenza contesto
si

Rilievi fotografici

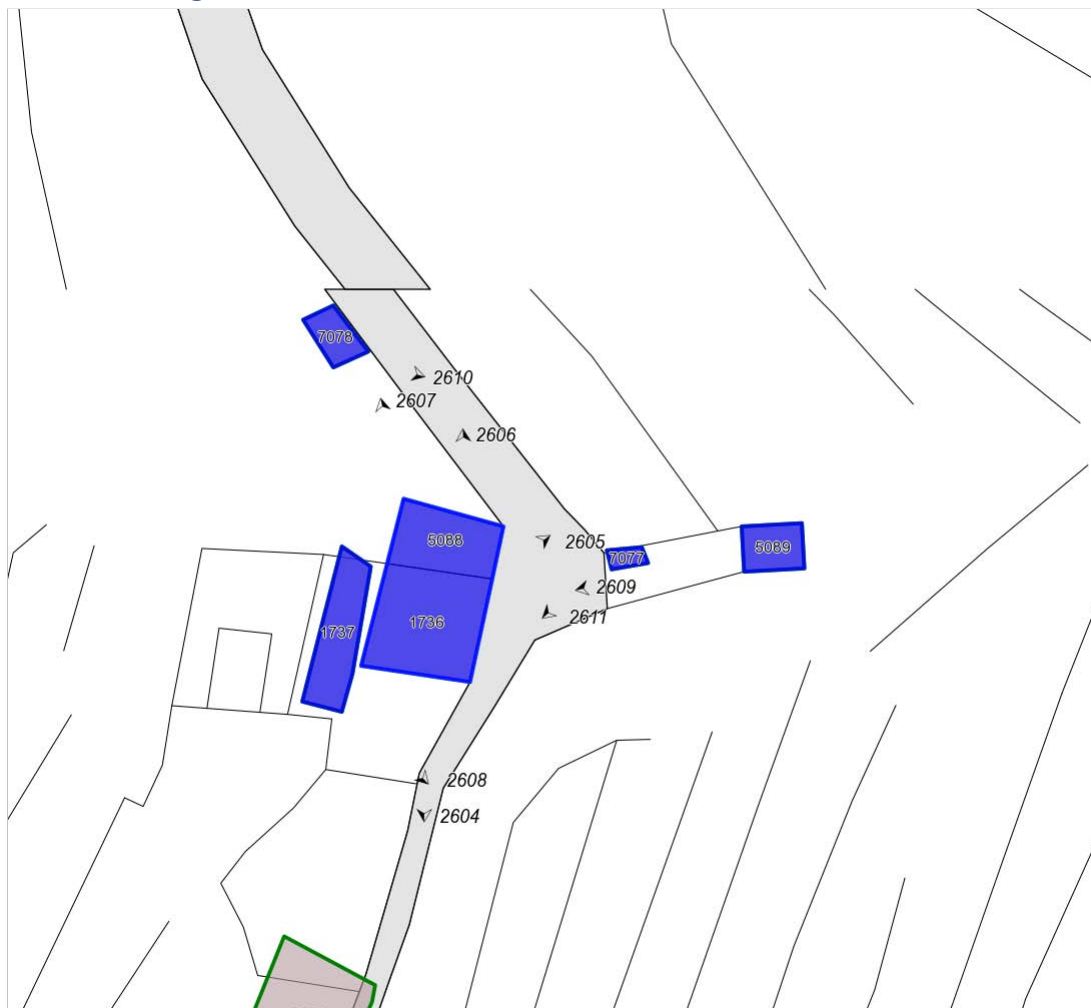


FOTO n° 2604 (edificio 755)



FOTO n° 2605 (edificio 755)



FOTO n° 2606 (edificio 755)




FOTO n° 2607 (edificio 755)



FOTO n° 2608 (edificato minore 234)



FOTO n° 2609 (edificato minore 2974)



FOTO n° 2610 (edificato minore 2975)



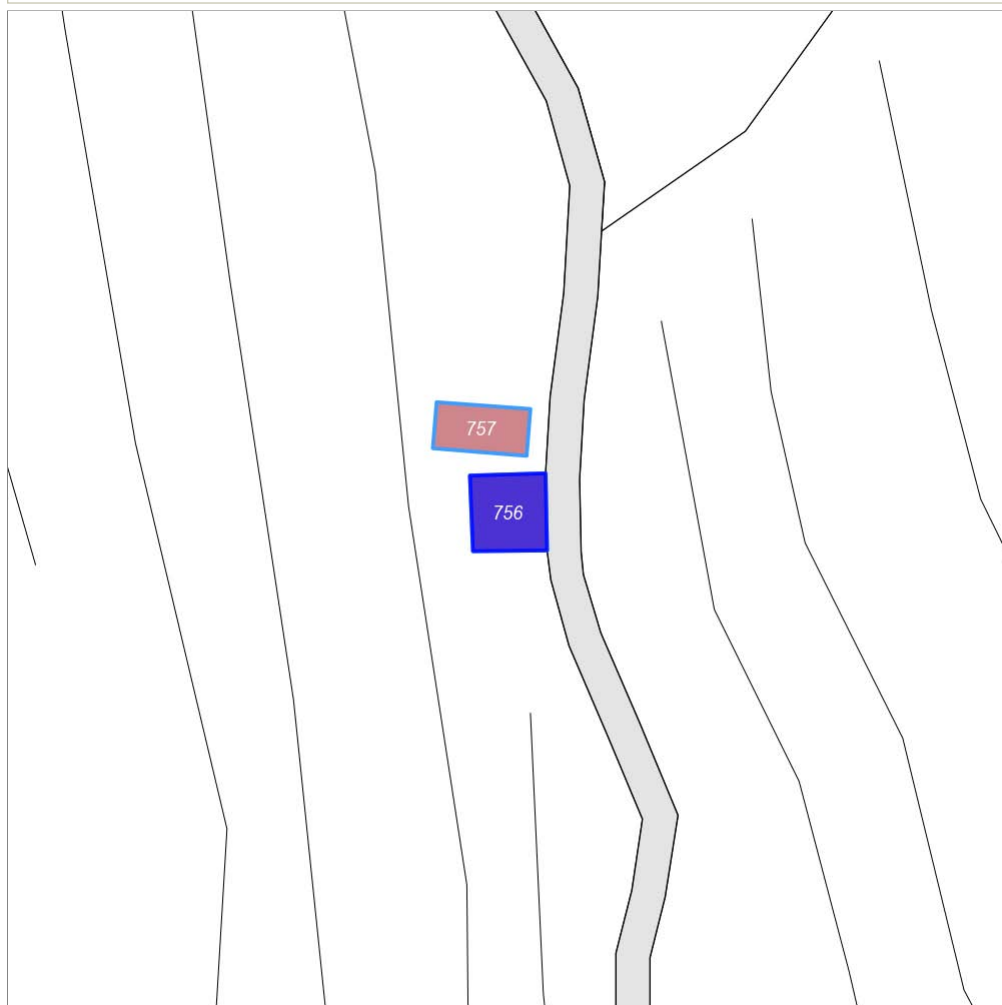
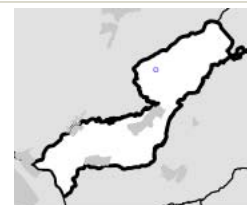
FOTO n° 2611 (edificato minore 2976)



Report Scheda Edifici: *patrimonio rurale N° 131*

Edifici associati alla Scheda:

- Edificio ID **756**



Informazioni sulla Scheda

- Data rilevazione **07/10/2010**
- Località **PIAN DI SCO' (Pian Di Sco')**
- Accessibilità **da strada vicinale**
- Tipologia insediativa **casa colonica**
- Caratteristiche pertinenza **incolto; giardino / area verde**
- Trattamento prevalente pertinenza **permeabile**
- Recinzioni **metallo**
- Condizioni generali **buone**
- Valutazioni valore storico **documentale**

Informazioni sull'Edificio 756

Unità volumetriche dell'Edificio 756

N°	Foglio	Particella	N° piani	Piani interrati	Mansarda	Superficie (m²)
6027	4	135	2		no	100.05

Funzioni d'uso

- Uso prevalente: **residenziale**
- Usi presenti: **residenziale**
saltuario
- Numero alloggi: **1**

Caratteristiche edilizie ed architettoniche

- Superfici murarie (in prevalenza): **pietra faccia a vista**
- Prospetti (in prevalenza): **impaginato regolare**
- Aperture (in prevalenza): **tradizionali coerenti all'edificio**
- Infissi (in prevalenza): **legno**
- Oscuramento (in prevalenza): **scuri in legno**
- Tipo di coperture (in prevalenza): **a padiglione**
- Materiali manto di copertura (in prevalenza): **coppi e tegole**
- Materiali gronda (in prevalenza): **travicelli in legno e tavelle**
- Elementi architettonici decorativi: **cornici alle finestre; cornici marcapiano, zoccolature, angolari**
- Accessi ai piani superiori: **interni ed esterni**
- Elementi di articolazione volumetrica: **tettoia**
- Superfetazioni ed incongruenze: **corpi aperti in adiacenza; corpi chiusi in adiacenza**

Periodo costruzione

antica

Tipologia edilizia

casa colonica

Condizioni generali

buone

Valutazioni

valore storico documentale

Rilievi fotografici

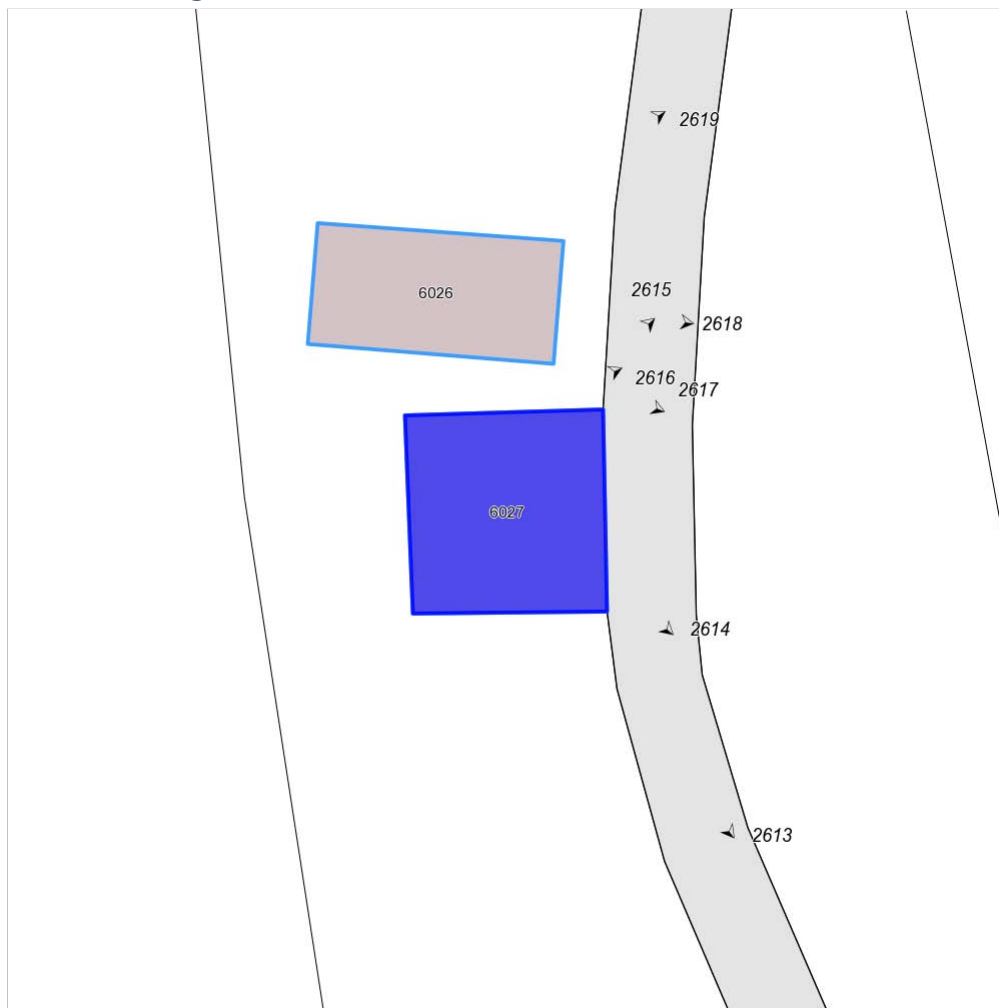


FOTO n° 2612 (edificio 756)



FOTO n° 2613 (edificio 756)



FOTO n° 2614 (edificio 756)



FOTO n° 2615 (edificio 756)



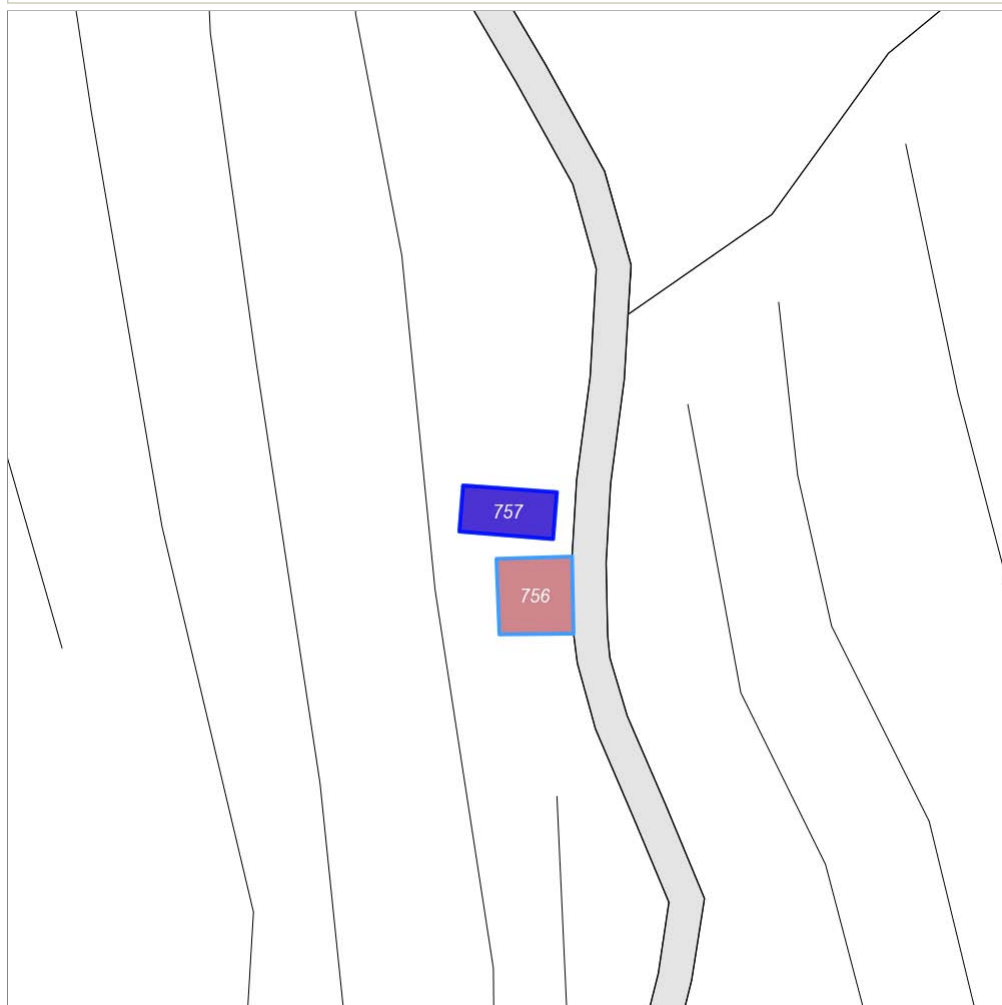
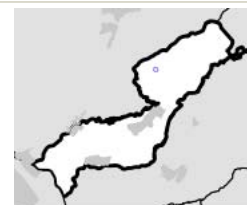
FOTO n° 2616 (edificio 756)



Report Scheda Edifici: *patrimonio rurale N° 132*

Edifici associati alla Scheda:

- Edificio ID **757**



Informazioni sulla Scheda

- Data rilevazione **07/10/2010**
- Località **PIAN DI SCO' (Pian Di Sco')**
- Accessibilità **da strada vicinale**
- Tipologia insediativa **casa colonica**
- Caratteristiche pertinenza **incolto; giardino / area verde**
- Trattamento prevalente pertinenza **permeabile**
- Recinzioni **metallo**
- Condizioni generali **buone**
- Valutazioni valore storico **documentale**

Informazioni sull'Edificio 757

Unità volumetriche dell'Edificio 757

N°	Foglio	Particella	N° piani	Piani interrati	Mansarda	Superficie (m²)
6026	4	136	3		no	76.73

Funzioni d'uso

- Uso prevalente: **residenziale**
- Usi presenti: **residenziale**
saltuario
- Numero alloggi: **1**

Caratteristiche edilizie ed architettoniche

- Superfici murarie (in prevalenza): **pietra faccia a vista**
- Prospetti (in prevalenza): **impaginato regolare**
- Aperture (in prevalenza): **tradizionali coerenti all'edificio**
- Infissi (in prevalenza): **legno**
- Oscuramento (in prevalenza): **scuri in legno**
- Tipo di coperture (in prevalenza): **a capanna**
- Materiali manto di copertura (in prevalenza): **coppi e tegole**
- Materiali gronda (in prevalenza): **travicelli in legno e mezzane**
- Elementi architettonici decorativi: **cornici alle finestre; cornici marcapiano, zoccolature, angolari**
- Accessi ai piani superiori: **interni**
- Elementi di articolazione volumetrica: **assenti**
- Superfetazioni ed incongruenze: **corpi chiusi in oggetto**

Periodo costruzione

antica

Tipologia edilizia

casa colonica

Condizioni generali

medie

Valutazioni

valore storico documentale

Rilievi fotografici



FOTO n° 2617 (edificio 757)



FOTO n° 2618 (edificio 757)



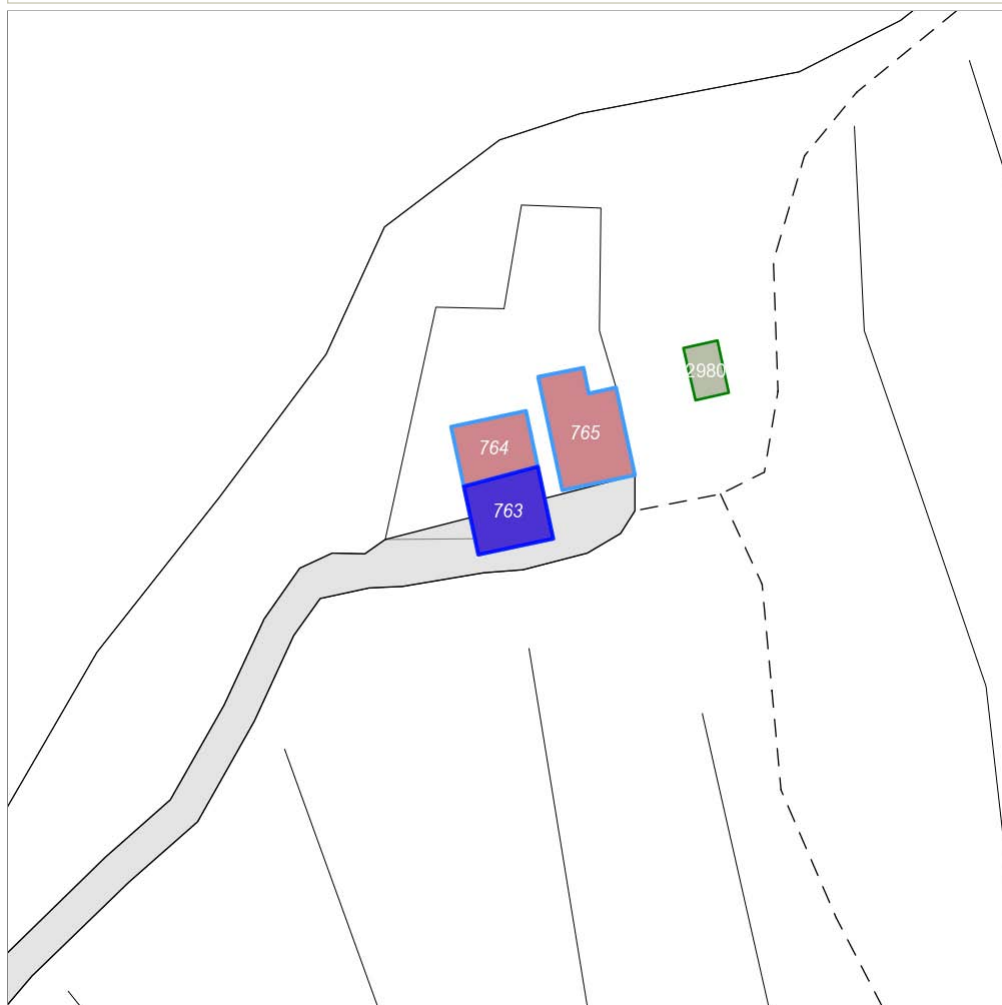
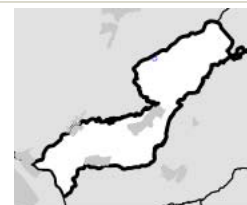
FOTO n° 2619 (edificio 757)



Report Scheda Edifici: *patrimonio rurale N° 140*

Edifici associati alla Scheda:

- Edificio ID **763**



Informazioni sulla Scheda

- Data rilevazione **07/10/2010**
- Località **CASE TREGGIANO (Pian Di Sco')**
- Accessibilità **da strada vicinale**
- Tipologia insediativa **aggregato di case coloniche**
- Caratteristiche pertinenza **area pavimentata; giardino / area verde**
- Condizioni generali **buone**
- Valutazioni **valore storico documentale**
- Trattamento prevalente pertinenza **permeabile**
- Recinzioni **assenti**

Informazioni sull'Edificio 763

Unità volumetriche dell'Edificio 763

N°	Foglio	Particella	N° piani	Piani interrati	Mansarda	Superficie (m²)
5985	4	41	3		no	95.95

Funzioni d'uso

- Uso prevalente: **residenziale**
- Usi presenti: **residenziale saltuario**
- Numero alloggi: **1**

Caratteristiche edilizie ed architettoniche

- Superfici murarie (in prevalenza): **pietra faccia a vista**
- Prospetti (in prevalenza): **impaginato regolare**
- Aperture (in prevalenza): **tradizionali coerenti all'edificio**
- Infissi (in prevalenza): **legno**
- Oscuramento (in prevalenza): **scuri in legno**
- Tipo di coperture (in prevalenza): **a padiglione**
- Materiali manto di copertura (in prevalenza): **coppi e tegole**
- Materiali gronda (in prevalenza): **travicelli in legno e mezzane**
- Elementi architettonici decorativi: **cornici marcapiano, zoccolature, angolari**
- Accessi ai piani superiori: **interni**
- Elementi di articolazione volumetrica: **torre**
- Superfetazioni ed incongruenze: **assenti**

Periodo costruzione

antica

Tipologia edilizia

casa colonica

Condizioni generali

buone

Valutazioni

valore storico documentale

Rilievi fotografici



FOTO n° 2630 (edificio 763)



FOTO n° 2631 (edificio 763)



FOTO n° 2671 (edificio 763)



FOTO n° 2675 (edificio 763)



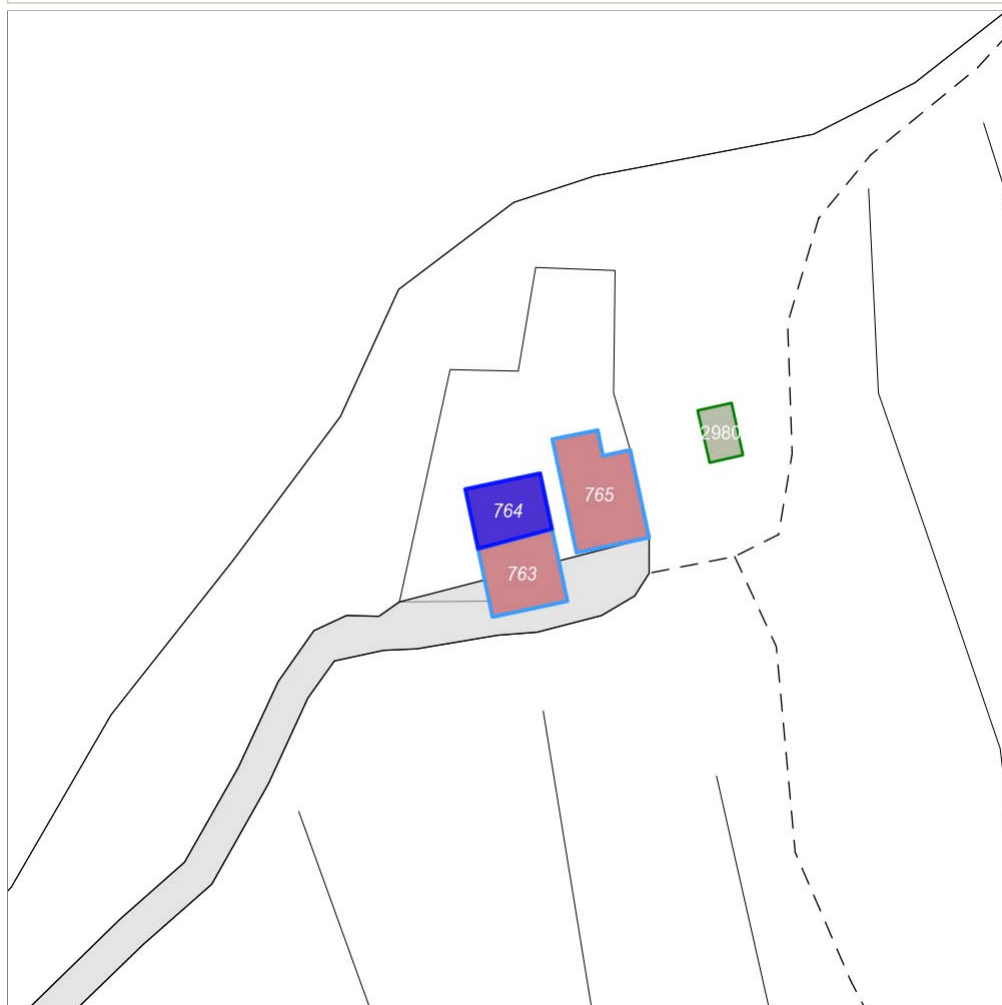
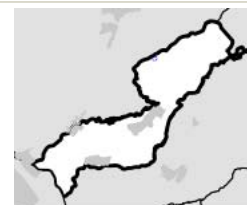
FOTO n° 2674



Report Scheda Edifici: *patrimonio rurale N° 141*

Edifici associati alla Scheda:

- Edificio ID **764**



Informazioni sulla Scheda

- Data rilevazione **07/10/2010**
- Località **CASE TREGGIANO (Pian Di Sco')**
- Accessibilità **da strada vicinale**
- Tipologia insediativa **casa colonica**
- Caratteristiche pertinenza **giardino / area verde**
- Trattamento prevalente pertinenza **permeabile**
- Recinzioni **assenti**
- Condizioni generali **buone**
- Valutazioni valore storico **documentale**

Informazioni sull'Edificio 764

Unità volumetriche dell'Edificio 764

N°	Foglio	Particella	N° piani	Piani interrati	Mansarda	Superficie (m ²)
966	4	39	3		no	78.92

Funzioni d'uso

- Uso prevalente: **residenziale**
- Usi presenti: **residenziale**
saltuario
- Numero alloggi: **1**

Caratteristiche edilizie ed architettoniche

- Superfici murarie (in prevalenza): **pietra faccia a vista**
- Prospetti (in prevalenza): **impaginato regolare**
- Aperture (in prevalenza): **tradizionali coerenti all'edificio**
- Infissi (in prevalenza): **legno**
- Oscuramento (in prevalenza): **scuri in legno**
- Tipo di coperture (in prevalenza): **a padiglione**
- Materiali manto di copertura (in prevalenza): **coppi e tegole**
- Materiali gronda (in prevalenza): **travicelli in legno e tavelle**
- Elementi architettonici decorativi: **cornici marcapiano, zoccolature, angolari**
- Accessi ai piani superiori: **interni**
- Elementi di articolazione volumetrica: **assenti**
- Superfetazioni ed incongruenze: **assenti**

Periodo costruzione

antica

Tipologia edilizia

casa colonica

Condizioni generali

buone

Valutazioni

valore storico documentale

Rilievi fotografici



FOTO n° 2676 (edificio 764)



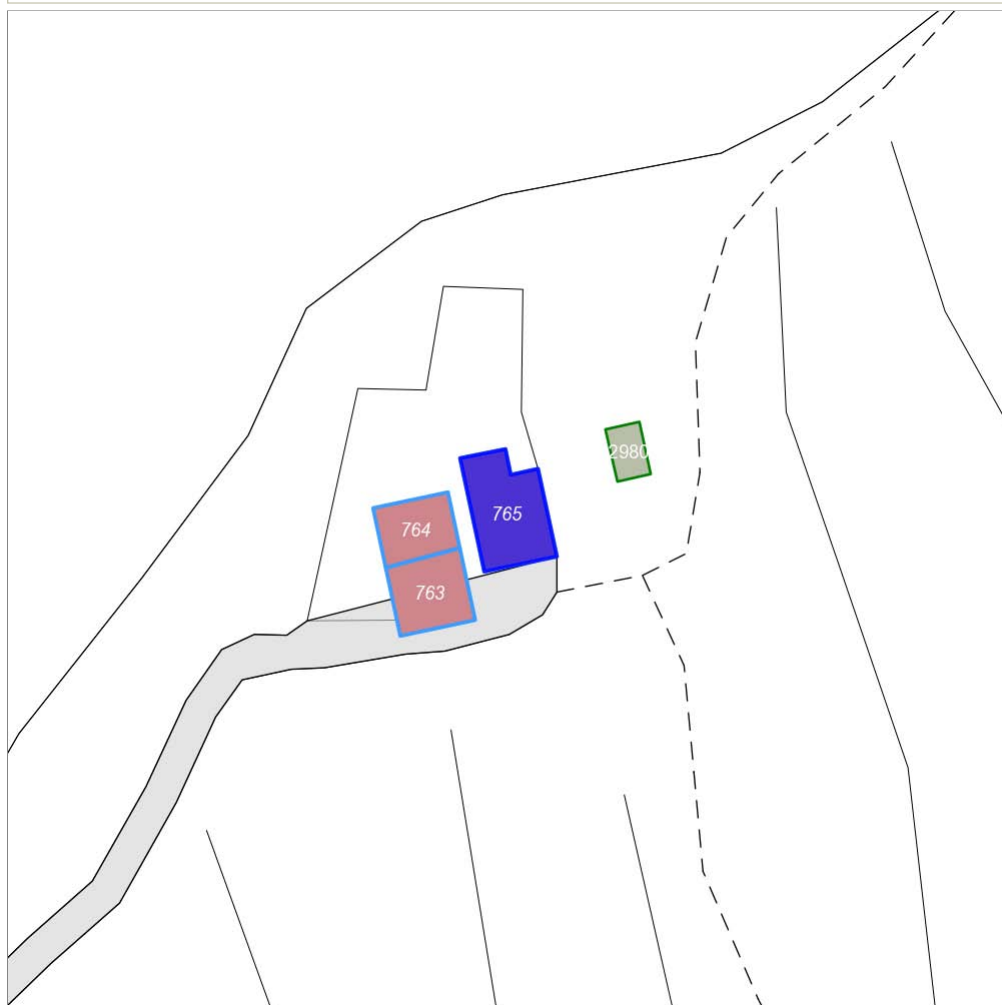
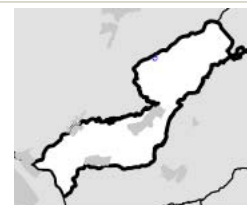
FOTO n° 2677 (edificio 764)



Report Scheda Edifici: *patrimonio rurale N° 143*

Edifici associati alla Scheda:

- Edificio ID **765**



Informazioni sulla Scheda

- Data rilevazione **07/10/2010**
- Località **CASE TREGGIANO (Pian Di Sco')**
- Accessibilità **da strada vicinale**
- Tipologia insediativa **casa colonica**
- Caratteristiche pertinenza **area pavimentata; giardino / area verde**
- Condizioni generali **buone**
- Valutazioni **valore storico documentale**
- Trattamento prevalente pertinenza **permeabile**
- Recinzioni **assenti**

Informazioni sull'Edificio 765

Unità volumetriche dell'Edificio 765

N°	Foglio	Particella	N° piani	Piani interrati	Mansarda	Superficie (m²)
5987	4	39	2		no	137.17

Funzioni d'uso

- Uso prevalente: **residenziale**
- Usi presenti: **residenziale**
saltuario
- Numero alloggi: **1**

Caratteristiche edilizie ed architettoniche

- Superfici murarie (in prevalenza): **pietra faccia a vista**
- Prospetti (in prevalenza): **impaginato regolare**
- Aperture (in prevalenza): **tradizionali coerenti all'edificio**
- Infissi (in prevalenza): **legno**
- Oscuramento (in prevalenza): **assente**
- Tipo di coperture (in prevalenza): **a capanna**
- Materiali manto di copertura (in prevalenza): **coppi e tegole**
- Materiali gronda (in prevalenza): **travicelli in legno e mezzane**
- Elementi architettonici decorativi: **cornici alle finestre; cornici marcapiano, zoccolature, angolari**
- Accessi ai piani superiori: **interni**
- Elementi di articolazione volumetrica: **tettoia**
- Superfetazioni ed incongruenze: **assenti**

Periodo costruzione

antica

Tipologia edilizia

casa colonica

Condizioni generali

buone

Valutazioni

valore storico documentale

Rilievi fotografici

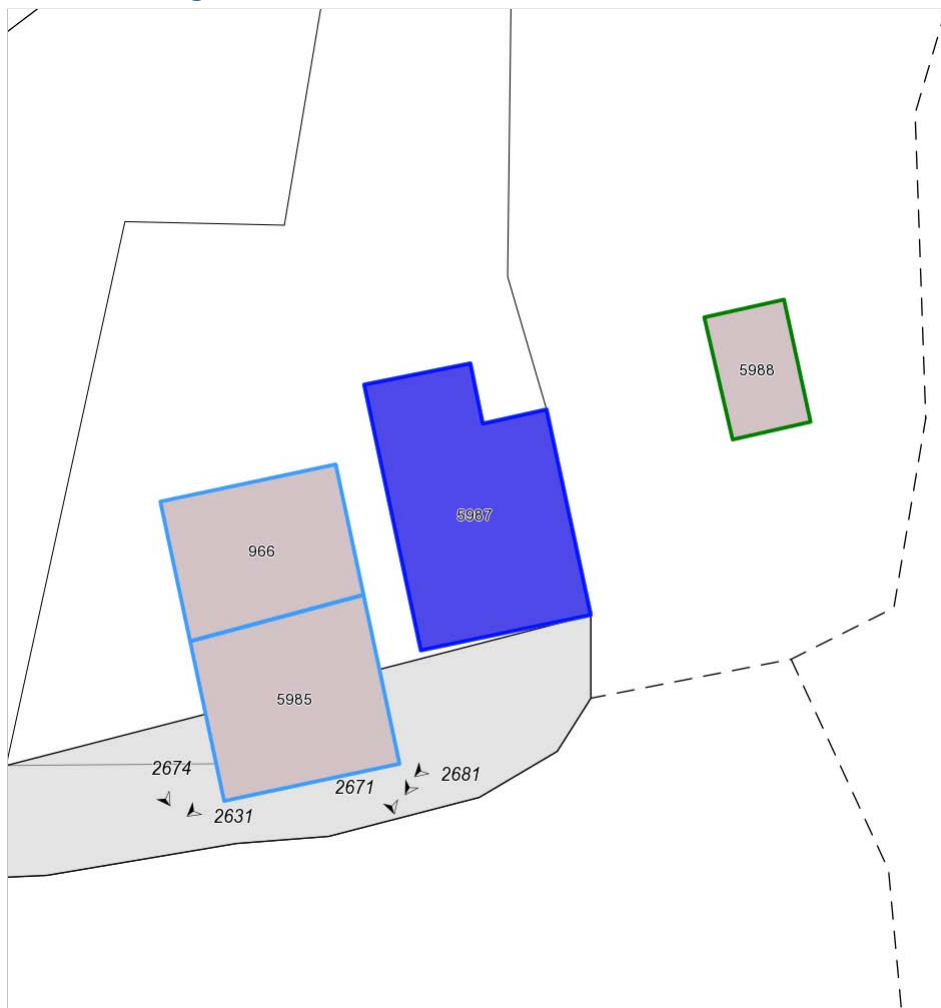


FOTO n° 2680 (edificio 765)



FOTO n° 2681 (edificio 765)



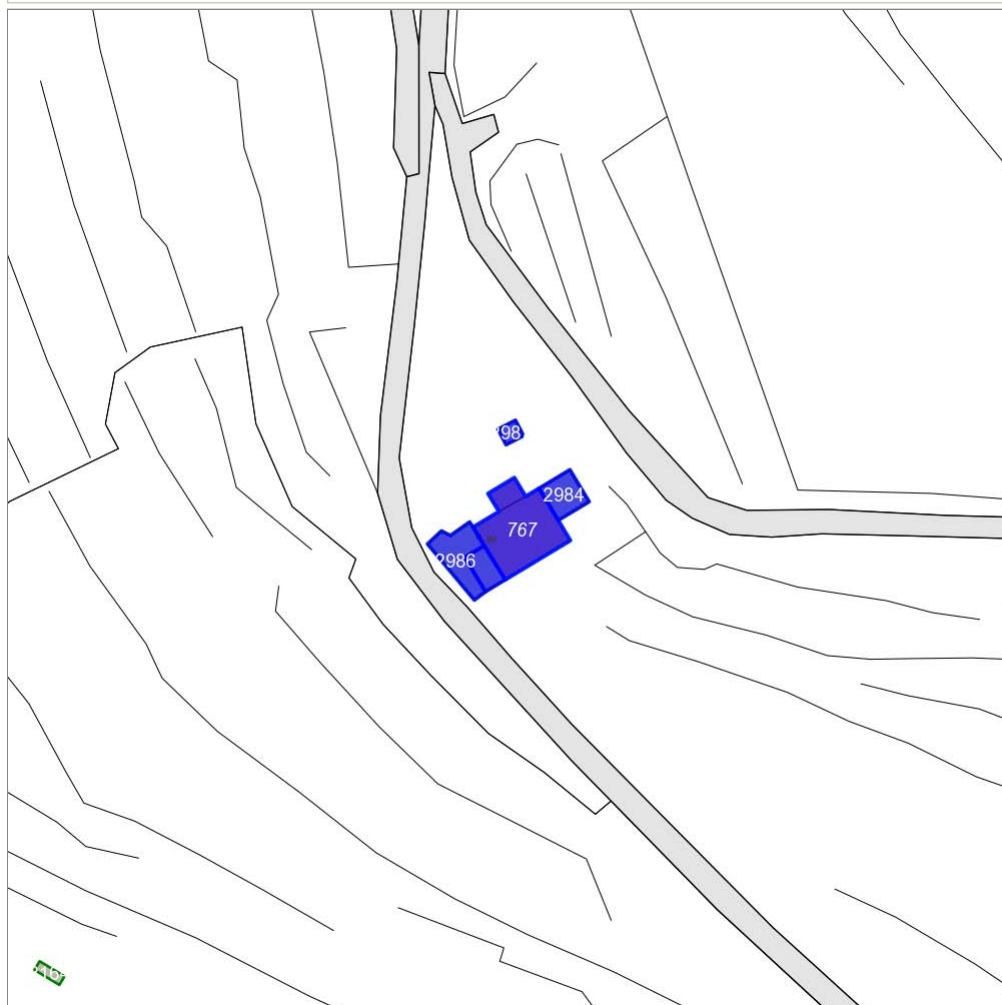
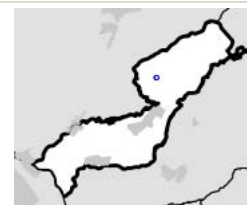
Report Scheda Edifici: *patrimonio rurale N° 146*

Edifici associati alla Scheda:

- Edificio ID **767**

Edificati Minori associati alla Scheda:

- Edificato minore ID **2984**
- Edificato minore ID **2985**
- Edificato minore ID **2986**
- Edificato minore ID **2987**



Informazioni sulla Scheda

- Data rilevazione **07/10/2010**
- Località **PIAN DI SCO' (Pian Di Sco')**
- Accessibilità da strada vicinale
- Tipologia insediativa **casa colonica**
- Caratteristiche pertinenza **giardino / area verde**
- Trattamento prevalente pertinenza **permeabile**
- Recinzioni **assenti**
- Condizioni generali **medie**
- Valutazioni valore storico **documentale**

Informazioni sull'Edificio 767

Unità volumetriche dell'Edificio 767

N°	Foglio	Particella	N° piani	Piani interrati	Mansarda	Superficie (m²)
1764	7	16	1		no	11.54
5104	7	16	1		no	81.65

Funzioni d'uso

- **Usò prevalente:** **residenziale**
- **Usi presenti:** **residenziale saltuario**
- **Numero alloggi:** **1**

Caratteristiche edilizie ed architettoniche

- **Superfici murarie (in prevalenza):** **pietra faccia a vista**
- **Prospetti (in prevalenza):** **impaginato regolare**
- **Aperture (in prevalenza):** **tradizionali coerenti all'edificio**
- **Infissi (in prevalenza):** **legno**
- **Oscuramento (in prevalenza):** **scuri in legno**
- **Tipo di coperture (in prevalenza):** **a capanna**
- **Materiali manto di copertura (in prevalenza):** **coppi e tegole**
- **Materiali gronda (in prevalenza):** **travicelli in legno e mezzane**
- **Elementi architettonici decorativi:** **cornici alle finestre; cornici marcapiano, zoccolature, angolari**
- **Accessi ai piani superiori:** **interni**
- **Elementi di articolazione volumetrica:** **assenti**
- **Superfettazioni ed incongruenze:** **assenti**

Periodo costruzione

antica

Tipologia edilizia

casa colonica

Condizioni generali

medie

Valutazioni

valore storico documentale

Informazioni sull'Edificato Minore 2984

Unità volumetriche dell'Edificato Minore 2984

N°	Foglio	Particella	N° piani	Piani interrati	Mansarda	Superficie (m²)
5105						23.57

Tipologia edilizia

tettoia

Periodo costruzione

recente

Condizioni generali

pessime

Incongruenza contesto

si

Informazioni sull'Edificato Minore 2985

Non rilevabile

non visibile

Unità volumetriche dell'Edificato Minore 2985

N°	Foglio	Particella	N° piani	Piani interrati	Mansarda	Superficie (m²)
5103						16.04

Informazioni sull'Edificato Minore 2986

Non rilevabile

non visibile

Unità volumetriche dell'Edificato Minore 2986

N°	Foglio	Particella	N° piani	Piani interrati	Mansarda	Superficie (m²)
1763						35.64

Informazioni sull'Edificato Minore 2987

Unità volumetriche dell'Edificato Minore 2987

N°	Foglio	Particella	N° piani	Piani interrati	Mansarda	Superficie (m²)
1765						6.01

Tipologia edilizia

cappella, edicola

Periodo costruzione

antica

Condizioni generali

buone

Incongruenza contesto

no

Rilievi fotografici

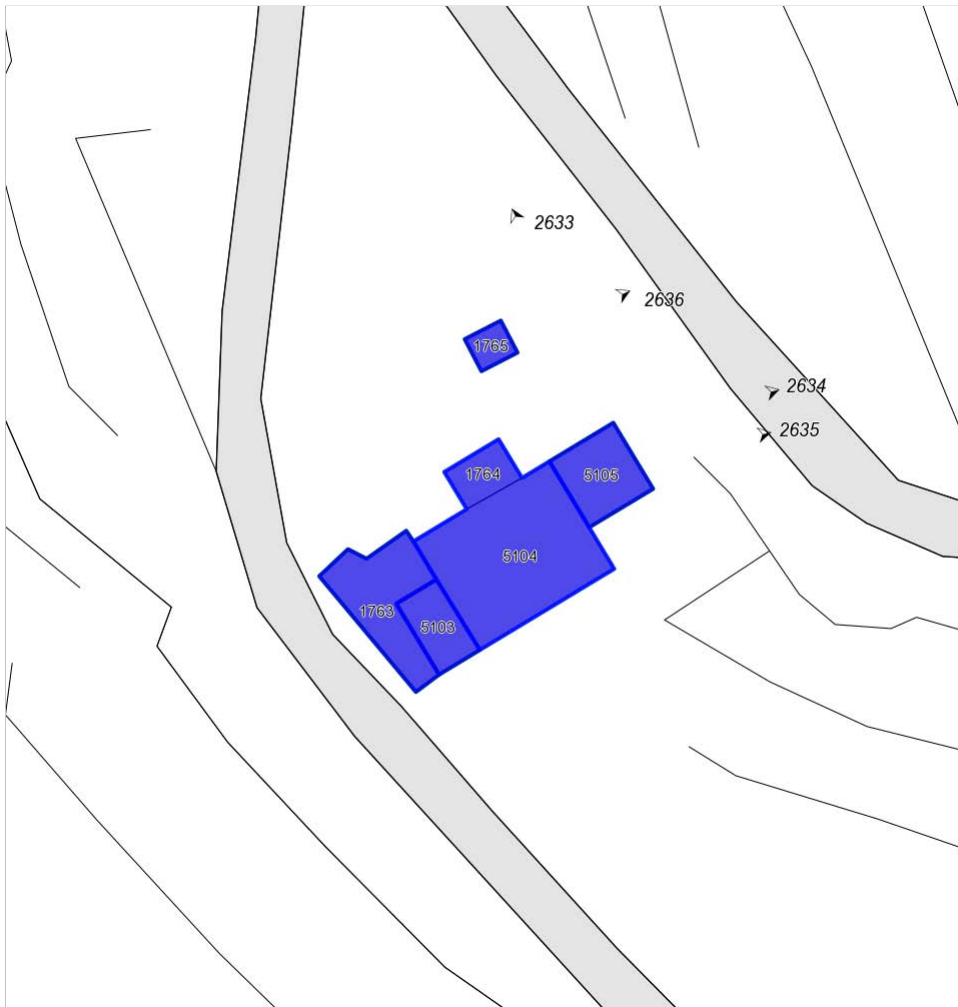


FOTO n° 2633 (edificio 767)



FOTO n° 2634 (edificio 767)



FOTO n° 2635 (edificato minore 2984)



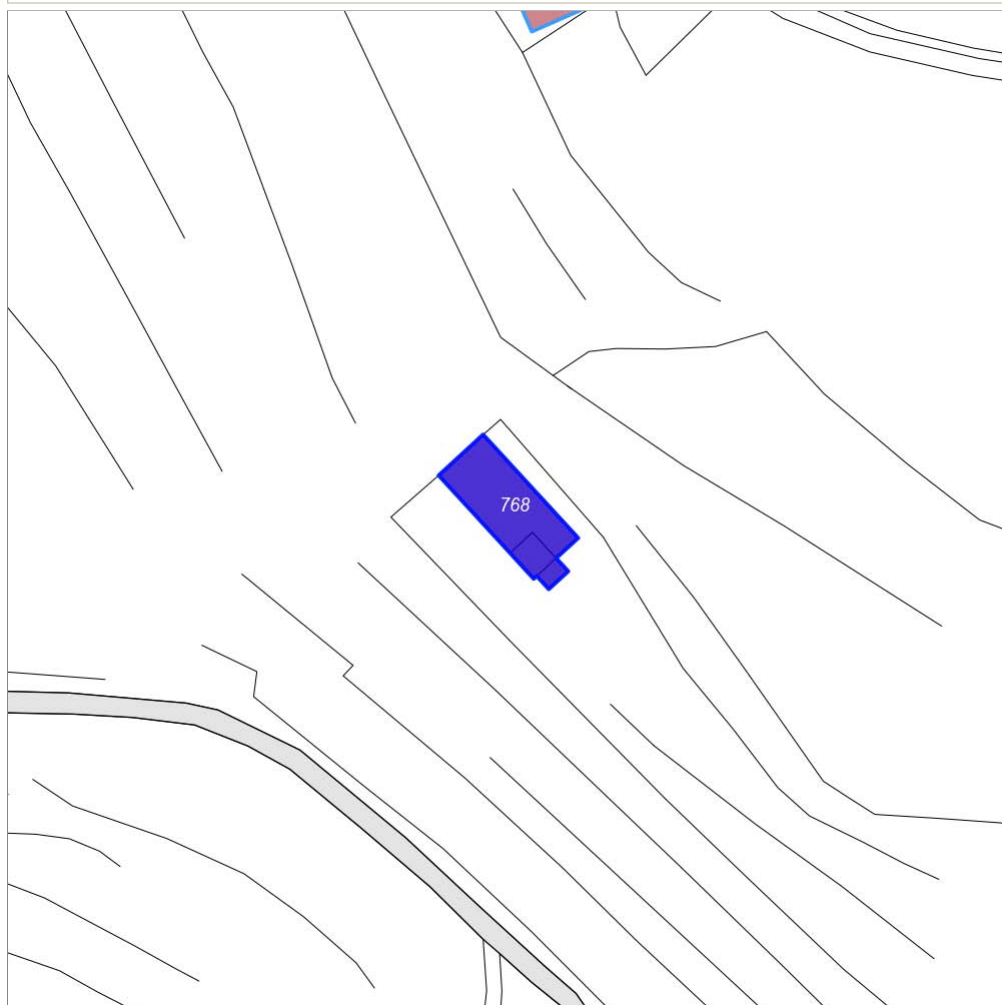
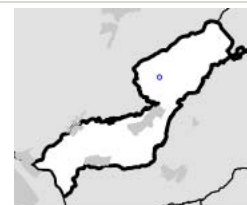
FOTO n° 2636 (edificato minore 2987)



Report Scheda Edifici: *patrimonio rurale N° 147*

Edifici associati alla Scheda:

- Edificio ID **768**



Informazioni sulla Scheda

- Data rilevazione **07/10/2010**
- Non rilevabile: **inaccessibile**
- Località **MENZANO (Pian Di Sco')**
- Accessibilità **da strada vicinale**
- Tipologia insediativa **villa**

Informazioni sull'Edificio 768

Unità volumetriche dell'Edificio 768

N°	Foglio	Particella	N° piani	Piani interrati	Mansarda	Superficie (m²)
4211	7	21	2		no	129.48
5101	7	21	3		no	18.7
5102	7	21	1		no	8.24

Funzioni d'uso

- **Usò prevalente:** **residenziale**
- **Usi presenti:** **lavori in corso**

Caratteristiche edilizie ed architettoniche

- **Superfici murarie (in prevalenza):** **intonaco**
- **Prospetti (in prevalenza):** **impaginato regolare**
- **Aperture (in prevalenza):** **tradizionali coerenti all'edificio**
- **Infissi (in prevalenza):** **legno**
- **Oscuramento (in prevalenza):** **persiane in legno**
- **Tipo di coperture (in prevalenza):** **a padiglione capanna**
- **Materiali manto di copertura (in prevalenza):** **coppi e tegole**
- **Materiali gronda (in prevalenza):** **travicelli in legno e tavelle**
- **Elementi architettonici decorativi:** **cornici alle finestre; cornici marcapiano, zoccolature, angolari**
- **Accessi ai piani superiori:** **interni**
- **Elementi di articolazione volumetrica:** **assenti**
- **Superfetazioni ed incongruenze:** **assenti**

Periodo costruzione

antica

Tipologia edilizia

villa padronale

Condizioni generali

buone

Valutazioni

particolare pregio

Rilievi fotografici

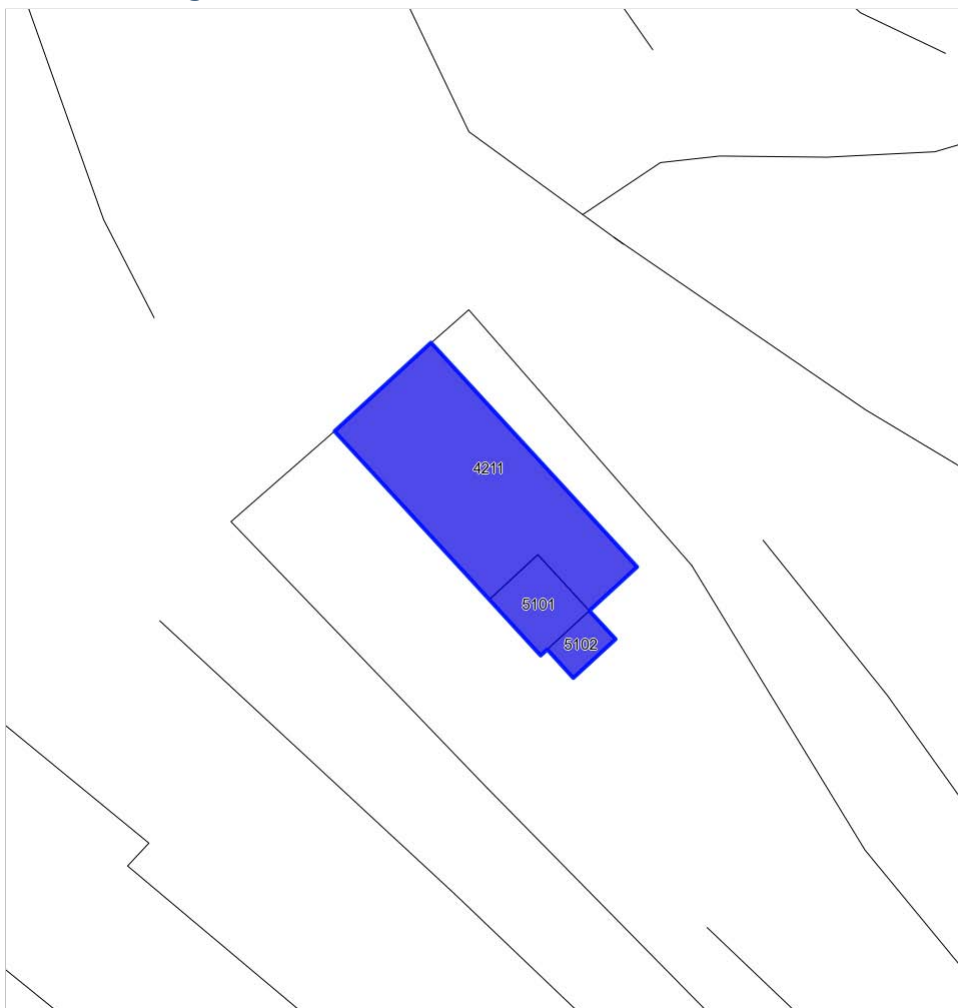


FOTO n° 2637 (edificio 768)



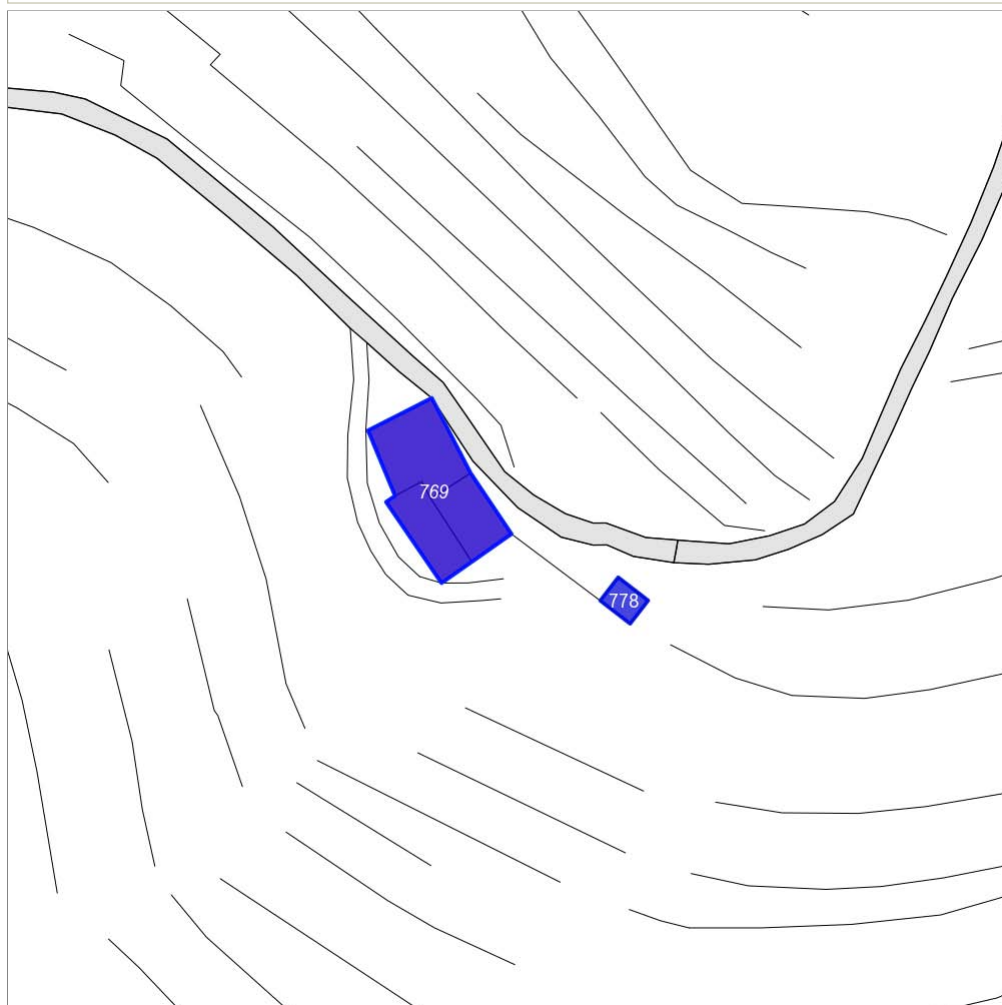
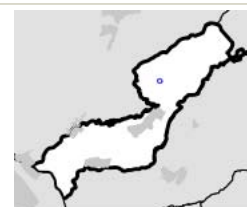
Report Scheda Edifici: *patrimonio rurale N° 148*

Edifici associati alla Scheda:

- Edificio ID **769**

Edificati Minori associati alla Scheda:

- Edificato minore ID **778**



Informazioni sulla Scheda

- Data rilevazione **07/10/2010**
- Località **PIAN DI SCO' (Pian Di Sco')**
- Accessibilità **da strada vicinale**
- Tipologia insediativa **casa colonica**
- Caratteristiche pertinenza **incolto; giardino / area verde**
- Trattamento prevalente pertinenza **permeabile**
- Recinzioni **assenti**
- Condizioni generali **buone**
- Valutazioni valore storico **documentale**

Informazioni sull'Edificio 769

Unità volumetriche dell'Edificio 769

N°	Foglio	Particella	N° piani	Piani interrati	Mansarda	Superficie (m²)
4225	7	22	1		no	62.15
5129	7	22	2		no	105.25
5130	7	22	2		no	64.9

Funzioni d'uso

- **Usò prevalente:** **residenziale**
- **Usi presenti:** **dismesso**

Caratteristiche edilizie ed architettoniche

- **Superfici murarie (in prevalenza):** **pietra faccia a vista**
- **Prospetti (in prevalenza):** **impaginato regolare**
- **Aperture (in prevalenza):** **tradizionali coerenti all'edificio**
- **Infissi (in prevalenza):** **legno**
- **Oscuramento (in prevalenza):** **persiane in legno**
- **Tipo di coperture (in prevalenza):** **a capanna**
- **Materiali manto di copertura (in prevalenza):** **coppi e tegole**
- **Materiali gronda (in prevalenza):** **travicelli in legno e tavelle**
- **Elementi architettonici decorativi:** **cornici alle finestre; cornici marcapiano, zoccolature, angolari**
- **Accessi ai piani superiori:** **interni**
- **Elementi di articolazione volumetrica:** **assenti**
- **Superfettazioni ed incongruenze:** **assenti**

Periodo costruzione

antica

Tipologia edilizia

casa colonica

Condizioni generali

buone

Valutazioni

valore storico documentale

Informazioni sull'Edificato Minore 778

Unità volumetriche dell'Edificato Minore 778

N°	Foglio	Particella	N° piani	Piani interrati	Mansarda	Superficie (m²)
4224	7	22				19.54

Tipologia edilizia

manufatto accessorio

Periodo costruzione

antica

Condizioni generali

medie

Incongruenza contesto

no

Rilievi fotografici

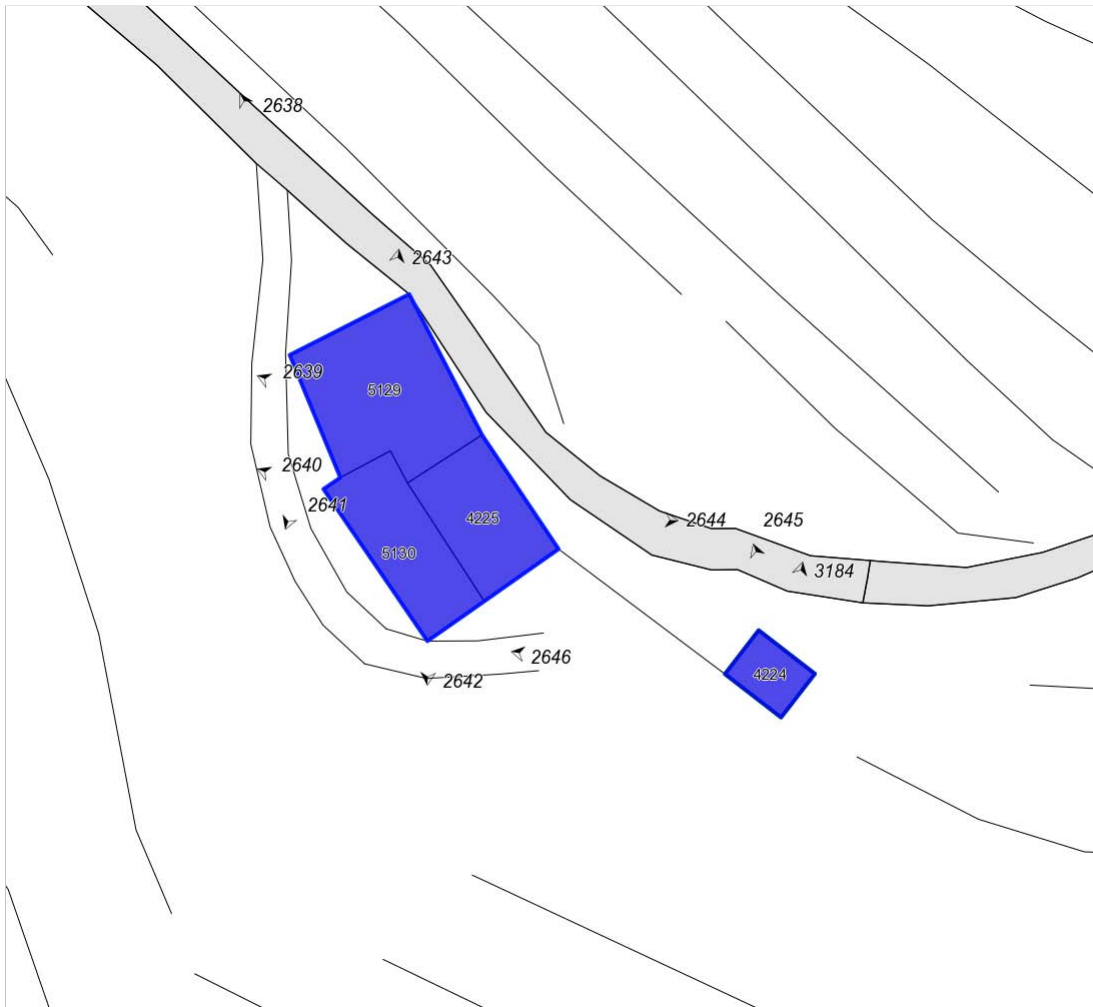


FOTO n° 2640 (edificio 769)



FOTO n° 2638 (edificio 769)



FOTO n° 2639 (edificio 769)



FOTO n° 2641 (edificio 769)



FOTO n° 2642 (edificio 769)



FOTO n° 2643 (edificio 769)



FOTO n° 2644 (edificio 769)



FOTO n° 2645 (edificio minore 778)



FOTO n° 2646 (edificio minore 778)



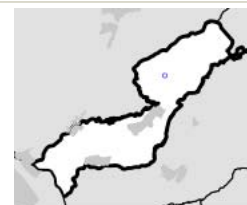
FOTO n° 3184 (edificio minore 778)



Report Scheda Edifici: *patrimonio rurale N° 149*

Edifici associati alla Scheda:

- Edificio ID **770**



Informazioni sulla Scheda

- Data rilevazione **07/10/2010**
- Località **PIAN DI SCO' (Pian Di Sco')**
- Accessibilità **da strada vicinale**
- Tipologia insediativa **casa colonica**
- Caratteristiche pertinenza **incolto**
- Trattamento prevalente pertinenza **permeabile**
- Recinzioni **assenti**
- Condizioni generali **buone**
- Valutazioni **valore nullo**

Informazioni sull'Edificio 770

Unità volumetriche dell'Edificio 770

N°	Foglio	Particella	N° piani	Piani interrati	Mansarda	Superficie (m²)
1756	7	24	2		no	35.93
1757	7	24	2		no	55.28
1758	7	24	1		no	10.66
1759	7	24	1		no	25.92

Funzioni d'uso

- **Uso prevalente:** residenziale
- **Usi presenti:** residenziale
saltuario
- **Numero alloggi:** 1

Caratteristiche edilizie ed architettoniche

- **Superfici murarie (in prevalenza):** pietra faccia a vista
- **Prospetti (in prevalenza):** impaginato regolare
- **Aperture (in prevalenza):** tradizionali coerenti all'edificio
- **Infissi (in prevalenza):** legno
- **Oscuramento (in prevalenza):** assente
- **Tipo di coperture (in prevalenza):** a capanna
- **Materiali manto di copertura (in prevalenza):** coppi e tegole
- **Materiali gronda (in prevalenza):** travicelli in legno e mezzane
- **Elementi architettonici decorativi:** cornici alle finestre; cornici marcapiano, zoccolature, angolari
- **Accessi ai piani superiori:** interni
- **Elementi di articolazione volumetrica:** assenti
- **Superfetazioni ed incongruenze:** assenti

Periodo costruzione

antica

Tipologia edilizia

casa colonica

Condizioni generali

buone

Valutazioni

valore storico documentale

Rilievi fotografici

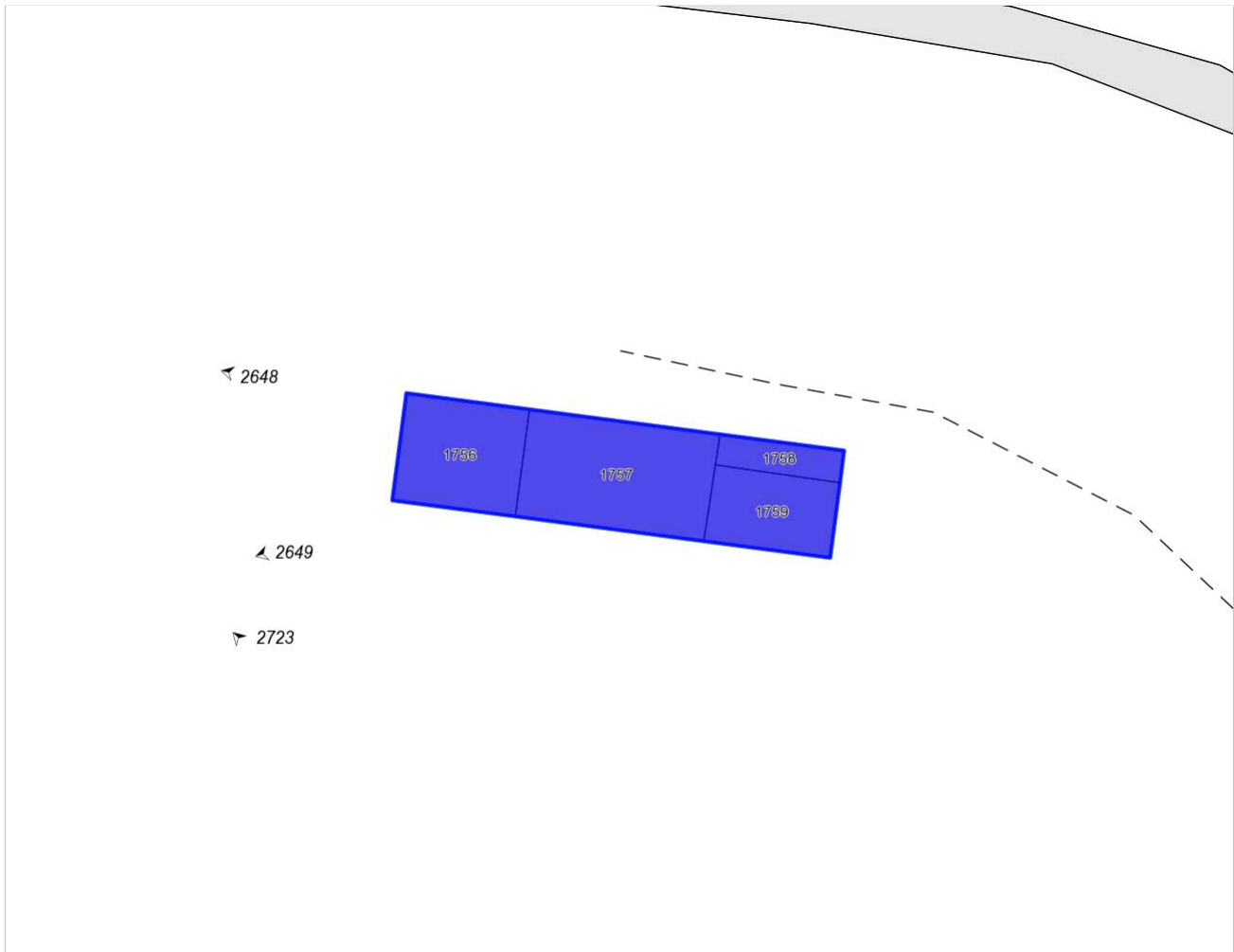


FOTO n° 2647 (edificio 770)



FOTO n° 2648 (edificio 770)



FOTO n° 2649 (edificio 770)



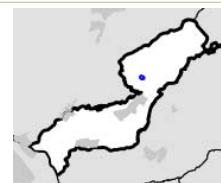
Report Scheda Edifici: *patrimonio rurale N° 152*

Edifici associati alla Scheda:

- Edificio ID **773**

Edificati Minori associati alla Scheda:

- Edificato minore ID **2990**
- Edificato minore ID **2991**
- Edificato minore ID **2992**
- Edificato minore ID **2993**
- Edificato minore ID **2994**
- Edificato minore ID **2995**
- Edificato minore ID **2996**
- Edificato minore ID **2997**



Informazioni sulla Scheda

- Data rilevazione **07/10/2010**
- Località **CASA BIONDO (Pian Di Sco')**
- Accessibilità **da strada vicinale**
- Tipologia insediativa **casa colonica**
- Caratteristiche pertinenza **area pavimentata; terrazzamenti; giardino / area verde**
- Trattamento prevalente pertinenza **permeabile**
- Recinzioni **metallo**
- Condizioni generali **buone**
- Valutazioni **valore storico documentale**

Informazioni sull'Edificio 773

Unità volumetriche dell'Edificio 773

N°	Foglio	Particella	N° piani	Piani interrati	Mansarda	Superficie (m²)
1774	7	37	1 (a monte) 2 (a valle)		no	304.46

Funzioni d'uso

- Uso prevalente: **residenziale**
- Usi presenti: **residenziale permanente**
- Numero alloggi: **2**

Caratteristiche edilizie ed architettoniche

- Superfici murarie (in prevalenza): **intonaco**
- Prospetti (in prevalenza): **impaginato regolare**
- Aperture (in prevalenza): **tradizionali coerenti all'edificio**
- Infissi (in prevalenza): **legno**
- Oscuramento (in prevalenza): **assente**
- Tipo di coperture (in prevalenza): **a padiglione capanna**
- Materiali manto di copertura (in prevalenza): **coppi e tegole**
- Materiali gronda (in prevalenza): **travicelli in legno e mezzane**
- Elementi architettonici decorativi: **cornici marcapiano, zoccolature, angolari**
- Accessi ai piani superiori: **interni**
- Elementi di articolazione volumetrica: **assenti**
- Superfetazioni ed incongruenze: **assenti**

Periodo costruzione

antica

Tipologia edilizia

casa colonica

Condizioni generali

buone

Valutazioni

valore storico documentale

Informazioni sull'Edificato Minore 2990

Unità volumetriche dell'Edificato Minore 2990

N°	Foglio	Particella	N° piani	Piani interrati	Mansarda	Superficie (m²)
1351			1		no	18.46

Tipologia edilizia

tettoia

Periodo costruzione

recente

Condizioni generali

medie

Incongruenza contesto

no

Informazioni sull'Edificato Minore 2991

Unità volumetriche dell'Edificato Minore 2991

N°	Foglio	Particella	N° piani	Piani interrati	Mansarda	Superficie (m²)
1352			1		no	8.38

Tipologia edilizia

deposito attrezzi

Periodo costruzione

recente

Condizioni generali

buone

Incongruenza contesto

no

Informazioni sull'Edificato Minore 2992

Unità volumetriche dell'Edificato Minore 2992

N°	Foglio	Particella	N° piani	Piani interrati	Mansarda	Superficie (m²)
6362			1		no	6.38

Tipologia edilizia

manufatto per servizi tecnologici

Periodo costruzione

recente

Condizioni generali

buone

Incongruenza contesto

no

Informazioni sull'Edificato Minore 2993

Unità volumetriche dell'Edificato Minore 2993

N°	Foglio	Particella	N° piani	Piani interrati	Mansarda	Superficie (m²)
6363			1		no	7.38

Tipologia edilizia
ricovero animali da cortile

Periodo costruzione
recente

Condizioni generali
medie

Incongruenza contesto
no

Informazioni sull'Edificato Minore 2994

Non rilevabile
inaccessibile e non visibile

Unità volumetriche dell'Edificato Minore 2994

N°	Foglio	Particella	N° piani	Piani interrati	Mansarda	Superficie (m²)
6364			1		no	10.65

Informazioni sull'Edificato Minore 2995

Non rilevabile
inaccessibile e non visibile

Unità volumetriche dell'Edificato Minore 2995

N°	Foglio	Particella	N° piani	Piani interrati	Mansarda	Superficie (m²)
6365			1		no	9.32

Informazioni sull'Edificato Minore 2996

Non rilevabile
inaccessibile e non visibile

Unità volumetriche dell'Edificato Minore 2996

N°	Foglio	Particella	N° piani	Piani interrati	Mansarda	Superficie (m²)
6366			1		no	24.77

Informazioni sull'Edificato Minore 2997

Non rilevabile
inaccessibile e non visibile

Unità volumetriche dell'Edificato Minore 2997

N°	Foglio	Particella	N° piani	Piani interrati	Mansarda	Superficie (m²)
6367			1		no	7.1

Rilievi fotografici

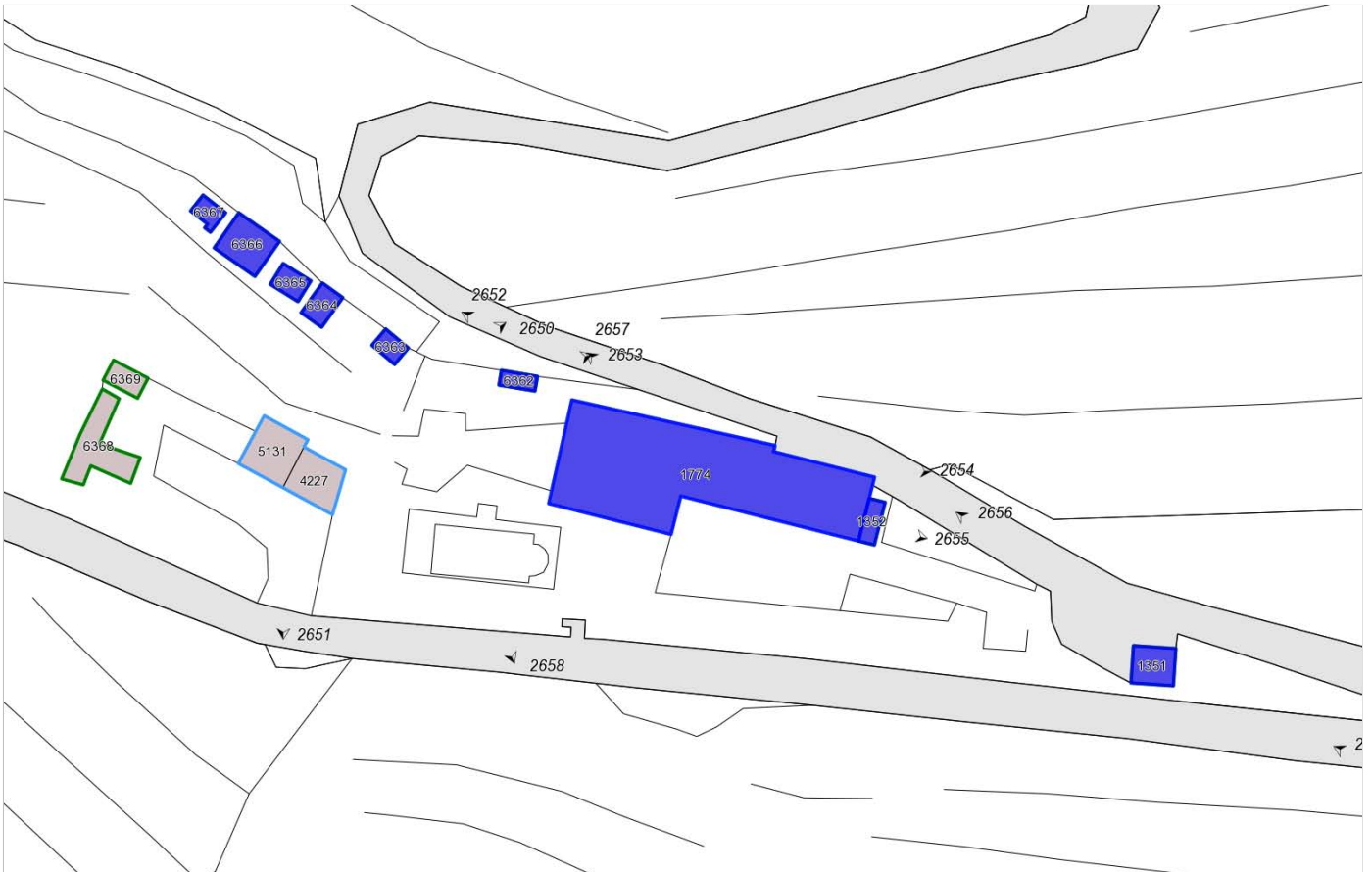


FOTO n° 2652 (edificio 773)



FOTO n° 2653 (edificio 773)



FOTO n° 2654 (edificio 773)



FOTO n° 2655 (edificio 773)



FOTO n° 2656 (edificato minore 2990)



FOTO n° 2657 (edificato minore 2992)



FOTO n° 2658 (edificato minore 2993)



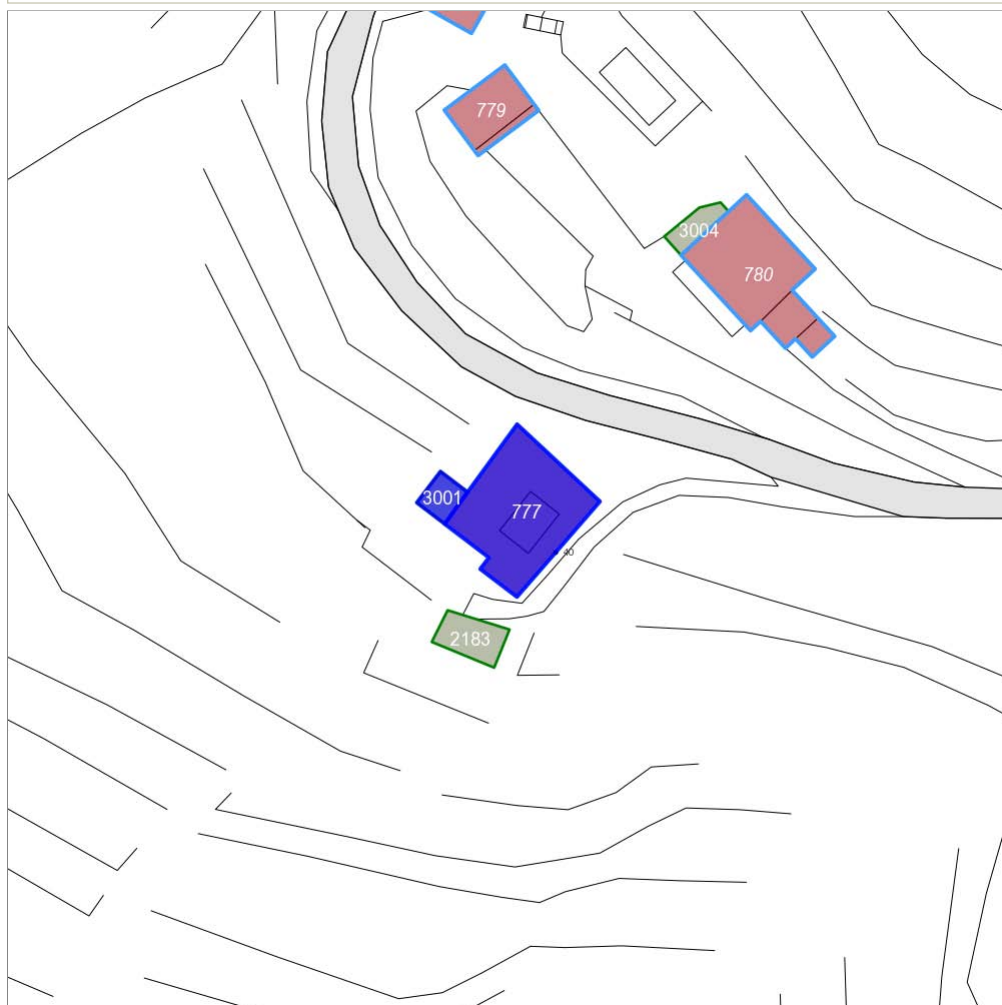
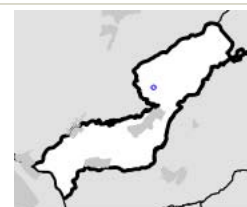
Report Scheda Edifici: *patrimonio rurale N° 157*

Edifici associati alla Scheda:

- Edificio ID **777**

Edificati Minori associati alla Scheda:

- Edificato minore ID **3001**



Informazioni sulla Scheda

- Data rilevazione **07/10/2010**
- Località **PIAN DI SCO' (Pian Di Sco')**
- Accessibilità **da strada vicinale**
- Tipologia insediativa **casa colonica**
- Caratteristiche pertinenza **incolto; giardino / area verde**
- Trattamento prevalente pertinenza **permeabile**
- Recinzioni **assenti**
- Condizioni generali **medie**
- Valutazioni valore storico **documentale**

Informazioni sull'Edificio 777

Unità volumetriche dell'Edificio 777

N°	Foglio	Particella	N° piani	Piani interrati	Mansarda	Superficie (m²)
1775	7	28	3		no	32.04
5133	7	28	2		no	201.01

Funzioni d'uso

- Uso prevalente: **non in uso**
- Usi presenti: **disMESSo**

Caratteristiche edilizie ed architettoniche

- Superfici murarie (in prevalenza): **laterizio e pietra faccia a vista**
- Prospetti (in prevalenza): **impaginato regolare**
- Aperture (in prevalenza): **tradizionali coerenti all'edificio**
- Infissi (in prevalenza): **legno**
- Oscuramento (in prevalenza): **assente**
- Tipo di coperture (in prevalenza): **a padiglione capanna**
- Materiali manto di copertura (in prevalenza): **coppi e tegole**
- Materiali gronda (in prevalenza): **travicelli in legno e mezzane**
- Elementi architettonici decorativi: **cornici marcapiano, zoccolature, angolari**
- Accessi ai piani superiori: **interni**
- Elementi di articolazione volumetrica: **assenti**
- Superfetazioni ed incongruenze: **assenti**

Periodo costruzione

antica

Tipologia edilizia

casa colonica

Condizioni generali

medie

Valutazioni

valore storico documentale

Informazioni sull'Edificato Minore 3001

Unità volumetriche dell'Edificato Minore 3001

N°	Foglio	Particella	N° piani	Piani interrati	Mansarda	Superficie (m²)
5132			1			23.71

Tipologia edilizia

tettoia

Periodo costruzione

antica

Condizioni generali

medie

Incongruenza contesto

no

Rilievi fotografici



FOTO n° 2682 (edificio 777)



FOTO n° 2683 (edificio 777)



FOTO n° 2684 (edificio 777)



FOTO n° 2685 (edificio 777)



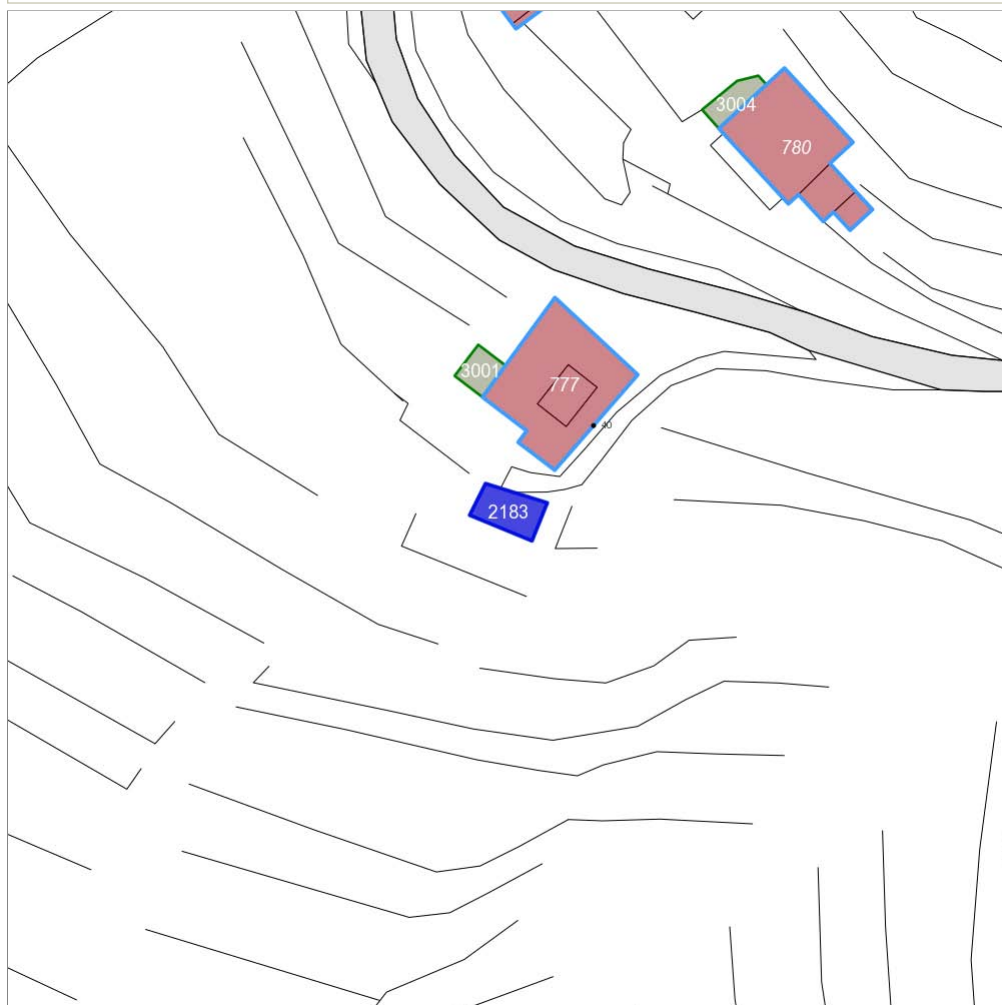
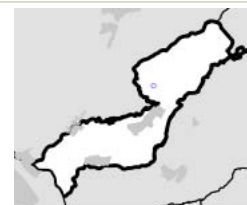
FOTO n° 2691 (edificato minore 3001)



Report Scheda Edifici: *patrimonio rurale N° 158*

Edificati Minori associati alla Scheda:

- Edificato minore ID **2183**



Informazioni sulla Scheda

- | | | |
|---|---|------------------------------------|
| ■ Data rilevazione 07/10/2010 | ■ Caratteristiche pertinenza incolto | ■ Condizioni generali medie |
| ■ Località PIAN DI SCO' (Pian Di Sco') | ■ Trattamento prevalente pertinenza permeabile | ■ Valutazioni valore nullo |
| ■ Accessibilità da strada vicinale | ■ Recinzioni assenti | |
| ■ Tipologia insediativa non classificabile | | |

Informazioni sull'Edificato Minore 2183

Unità volumetriche dell'Edificato Minore 2183

N°	Foglio	Particella	N° piani	Piani interrati	Mansarda	Superficie (m²)
1776	7	28	1			44.06

Tipologia edilizia

manufatto accessorio

Periodo costruzione

antica

Condizioni generali

medie

Incongruenza contesto

no

Rilievi fotografici

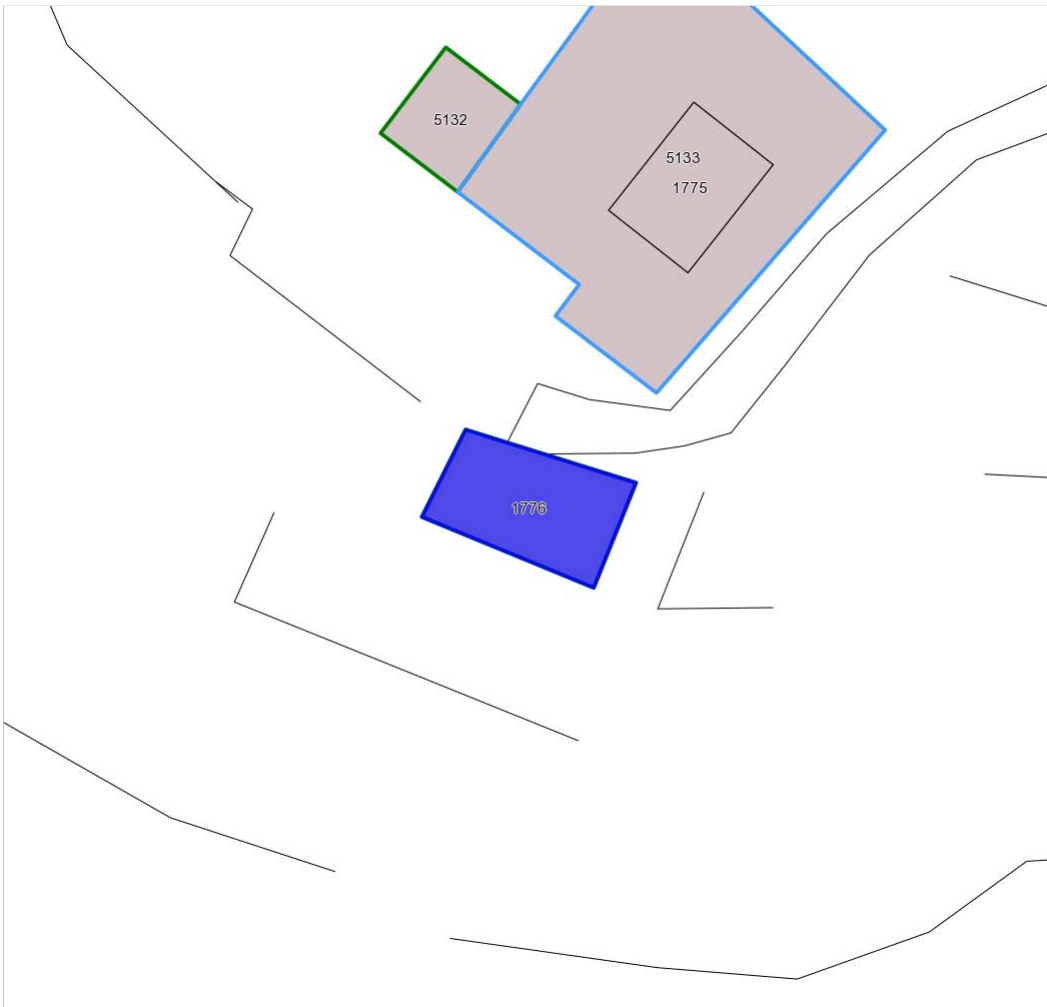


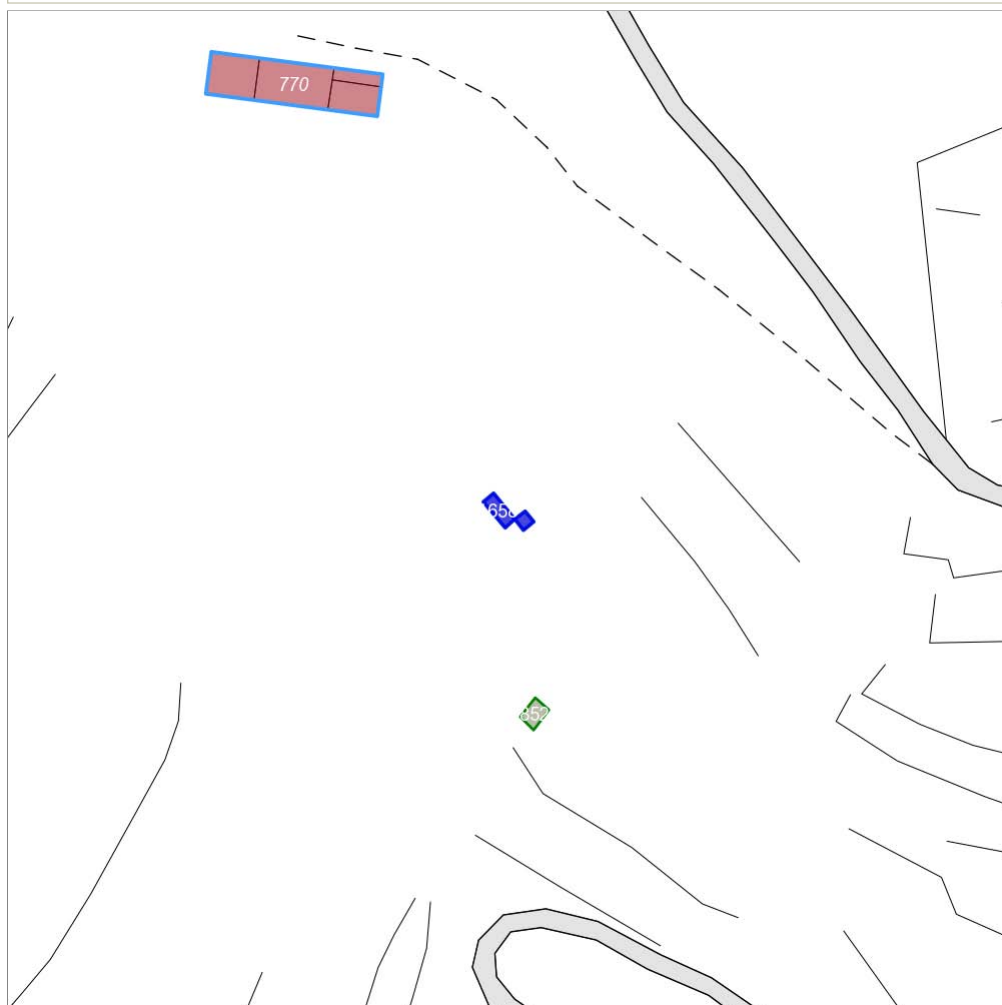
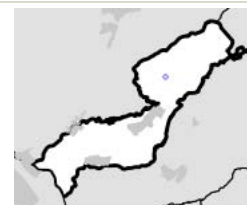
FOTO n° 2690 (edificato minore 2183)



Report Scheda Edifici: *patrimonio rurale N° 168*

Edificati Minori associati alla Scheda:

- Edificato minore ID **1657**
- Edificato minore ID **1658**



Informazioni sulla Scheda

- Data rilevazione **07/10/2010**
- Località **MENZANO (Pian Di Sco')**
- Accessibilità **da strada vicinale**
- Tipologia insediativa **non classificabile**
- Caratteristiche pertinenza **filari; terrazzamenti**
- Trattamento prevalente pertinenza **permeabile**
- Recinzioni **assenti**
- Condizioni generali **medie**
- Valutazioni **valore nullo**

Informazioni sull'Edificato Minore 1657

Non rilevabile

inaccessibile

Unità volumetriche dell'Edificato Minore 1657

N°	Foglio	Particella	N° piani	Piani interrati	Mansarda	Superficie (m²)
6035	8	65				3.19

Tipologia edilizia

edificato minore di impianto (da verificare)

Informazioni sull'Edificato Minore 1658

Unità volumetriche dell'Edificato Minore 1658

N°	Foglio	Particella	N° piani	Piani interrati	Mansarda	Superficie (m²)
6034	8	65	1		no	7.78

Tipologia edilizia

porcilaia

Periodo costruzione

antica

Condizioni generali

medie

Incongruenza contesto

no

Rilievi fotografici




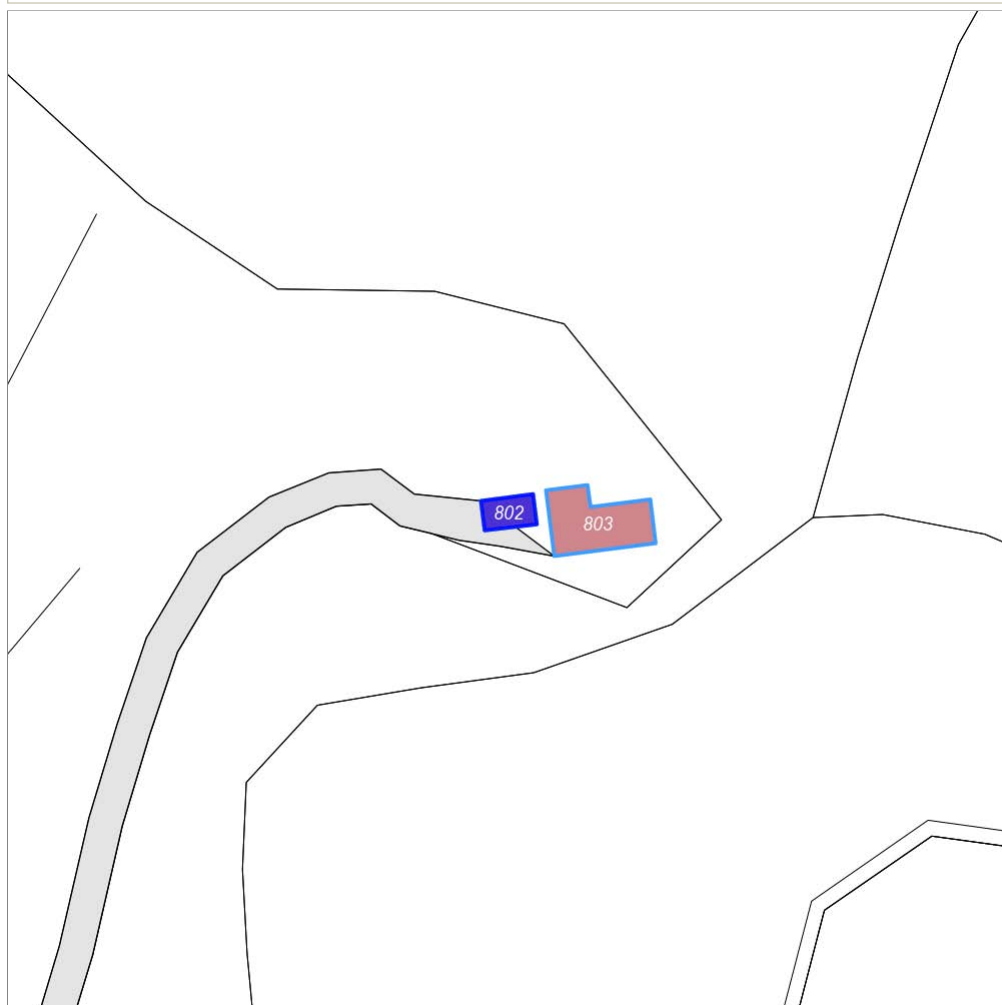
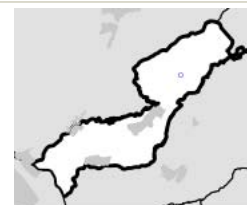
FOTO n° 2723 (edificato minore 1658)



Report Scheda Edifici: *patrimonio rurale N° 194*

Edifici associati alla Scheda:

- Edificio ID **802**



Informazioni sulla Scheda

- Data rilevazione **09/10/2010**
- Località **LA CELLA (Pian Di Sco')**
- Accessibilità **da strada vicinale**
- Tipologia insediativa **casa colonica**
- Caratteristiche pertinenza **incolto**
- Trattamento prevalente pertinenza **permeabile**
- Recinzioni **assenti**
- Condizioni generali **medie**
- Valutazioni **valore nullo**

Informazioni sull'Edificio 802

Unità volumetriche dell'Edificio 802

N°	Foglio	Particella	N° piani	Piani interrati	Mansarda	Superficie (m²)
3234	8	12	2		no	27.68

Funzioni d'uso

- Uso prevalente: **non in uso**
- Usi presenti: **disMESSo**

Caratteristiche edilizie ed architettoniche

- Superfici murarie (in prevalenza): **pietra faccia a vista**
- Prospetti (in prevalenza): **impaginato regolare**
- Aperture (in prevalenza): **tradizionali coerenti all'edificio**
- Infissi (in prevalenza): **legno**
- Oscuramento (in prevalenza): **assente**
- Tipo di coperture (in prevalenza): **a capanna**
- Materiali manto di copertura (in prevalenza): **coppi e tegole**
- Materiali gronda (in prevalenza): **non rilevabile**
- Elementi architettonici decorativi: **cornici alle finestre; cornici marcapiano, zoccolature, angolari**
- Accessi ai piani superiori: **interni**
- Elementi di articolazione volumetrica: **assenti**
- Superfetazioni ed incongruenze: **assenti**

Periodo costruzione

antica

Tipologia edilizia

casa colonica

Condizioni generali

medie

Valutazioni

valore nullo

Rilievi fotografici

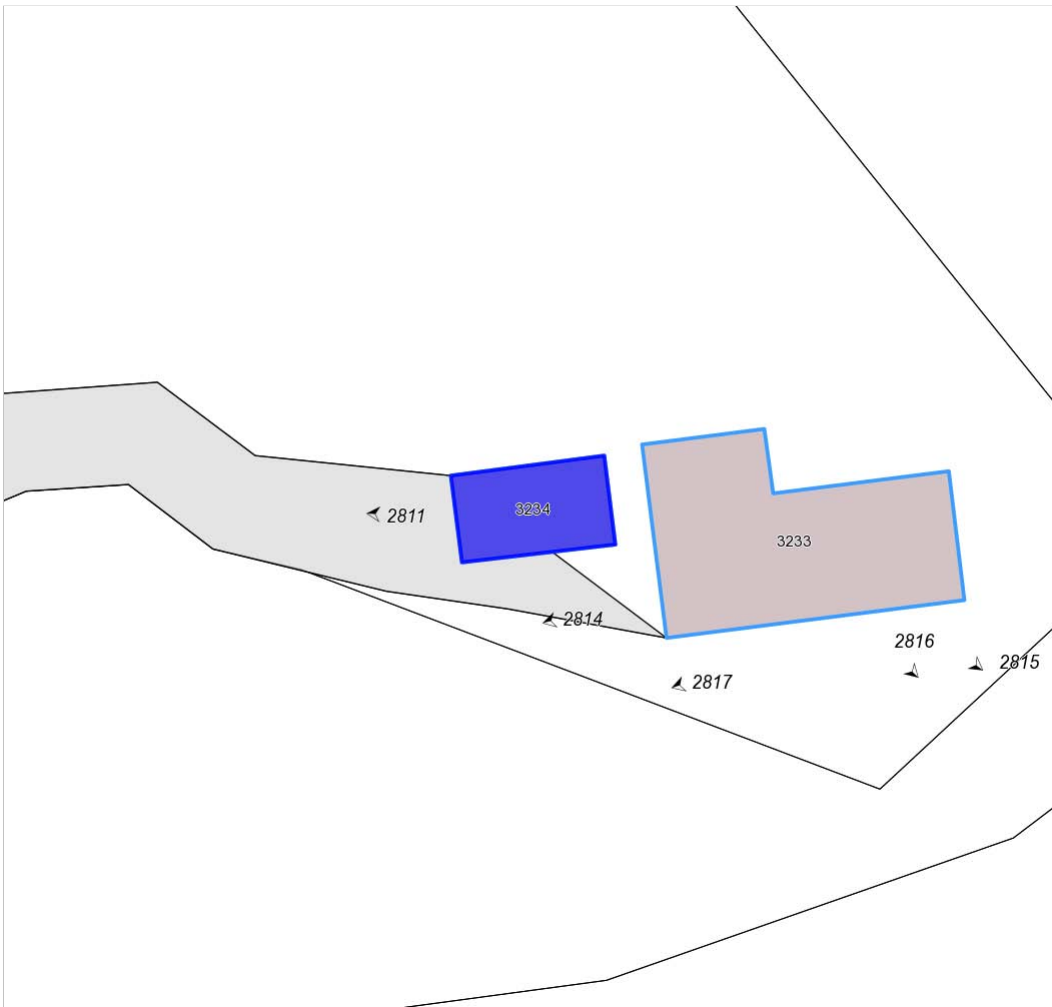


FOTO n° 2811 (edificio 802)



FOTO n° 2812 (edificio 802)



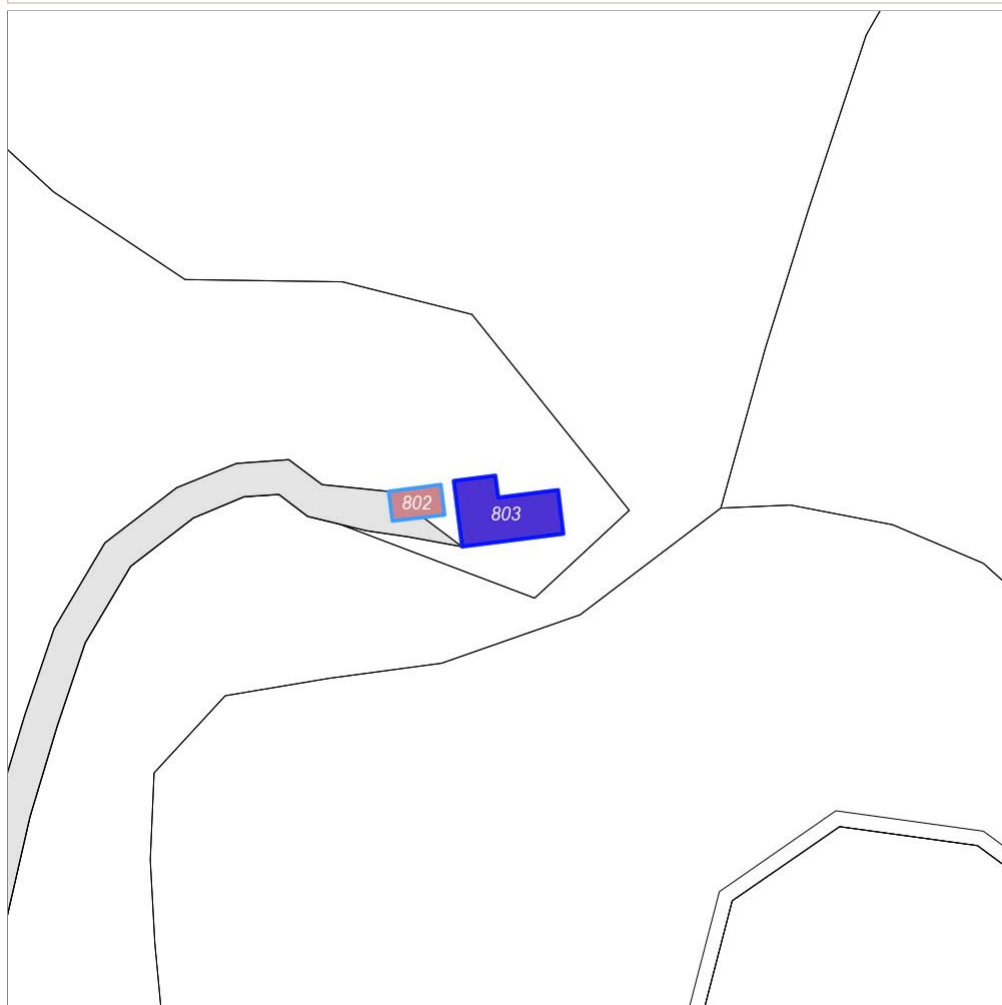
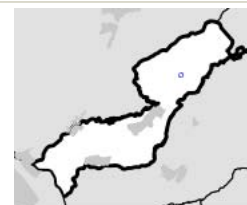
FOTO n° 2813 (edificio 802)



Report Scheda Edifici: *patrimonio rurale N° 195*

Edifici associati alla Scheda:

- Edificio ID **803**



Informazioni sulla Scheda

- Data rilevazione **09/10/2010**
- Località **LA CELLA (Pian Di Sco')**
- Accessibilità **da strada vicinale**
- Tipologia insediativa **casa colonica**
- Caratteristiche pertinenza **incolto**
- Trattamento prevalente pertinenza **permeabile**
- Recinzioni **assenti**
- Condizioni generali **medie**
- Valutazioni valore storico **documentale**

Informazioni sull'Edificio 803

Unità volumetriche dell'Edificio 803

N°	Foglio	Particella	N° piani	Piani interrati	Mansarda	Superficie (m²)
3233	8	12	3		no	95.3

Funzioni d'uso

- Uso prevalente: **non in uso**
- Usi presenti: **dismesso**

Caratteristiche edilizie ed architettoniche

- Superfici murarie (in prevalenza): **pietra faccia a vista**
- Prospetti (in prevalenza): **impaginato regolare**
- Aperture (in prevalenza): **tradizionali coerenti all'edificio**
- Infissi (in prevalenza): **legno**
- Oscuramento (in prevalenza): **assente**
- Tipo di coperture (in prevalenza): **a capanna**
- Materiali manto di copertura (in prevalenza): **coppi e tegole**
- Materiali gronda (in prevalenza): **travicelli in legno e mezzane**
- Elementi architettonici decorativi: **cornici alle finestre; cornici marcapiano, zoccolature, angolari**
- Accessi ai piani superiori: **interni**
- Elementi di articolazione volumetrica: **assenti**
- Superfetazioni ed incongruenze: **assenti**

Periodo costruzione

antica

Tipologia edilizia

casa colonica

Condizioni generali

medie

Valutazioni

valore storico documentale

Rilievi fotografici



FOTO n° 2814 (edificio 803)



FOTO n° 2815 (edificio 803)



FOTO n° 2816 (edificio 803)



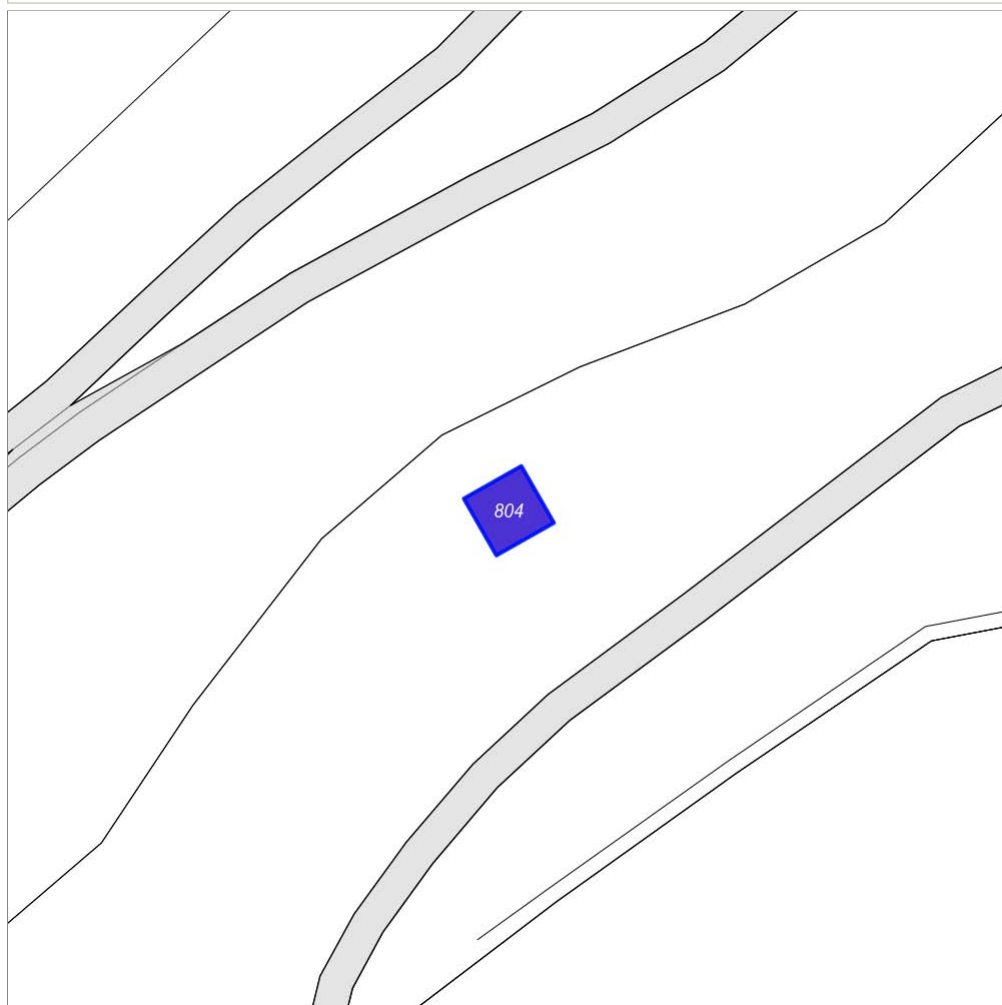
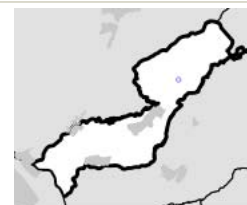
FOTO n° 2817 (edificio 803)



Report Scheda Edifici: *patrimonio rurale N° 196*

Edifici associati alla Scheda:

- Edificio ID **804**



Informazioni sulla Scheda

- Data rilevazione **09/10/2010**
- Località **LA CELLA (Pian Di Sco')**
- Accessibilità **da strada vicinale**
- Tipologia insediativa **casa colonica**
- Caratteristiche pertinenza **incolto**
- Trattamento prevalente pertinenza **permeabile**
- Recinzioni **metallo**
- Condizioni generali **medie**
- Valutazioni **valore nullo**

Informazioni sull'Edificio 804

Unità volumetriche dell'Edificio 804

N°	Foglio	Particella	N° piani	Piani interrati	Mansarda	Superficie (m²)
6044	9	2	3		no	75.49

Funzioni d'uso

- Uso prevalente: **residenziale**
- Usi presenti: **residenziale**
saltuario
- Numero alloggi: **1**

Caratteristiche edilizie ed architettoniche

- Superfici murarie (in prevalenza): **intonaco**
- Prospetti (in prevalenza): **impaginato regolare**
- Aperture (in prevalenza): **tradizionali coerenti all'edificio**
- Infissi (in prevalenza): **legno**
- Oscuramento (in prevalenza): **assente**
- Tipo di coperture (in prevalenza): **a capanna**
- Materiali manto di copertura (in prevalenza): **coppi e tegole**
- Materiali gronda (in prevalenza): **travicelli in legno e mezzane**
- Elementi architettonici decorativi: **assenti**
- Accessi ai piani superiori: **interni**
- Elementi di articolazione volumetrica: **balcone**
- Superfetazioni ed incongruenze: **assenti**

Periodo costruzione

antica

Tipologia edilizia

casa colonica

Condizioni generali

medie

Valutazioni

valore nullo

Rilievi fotografici

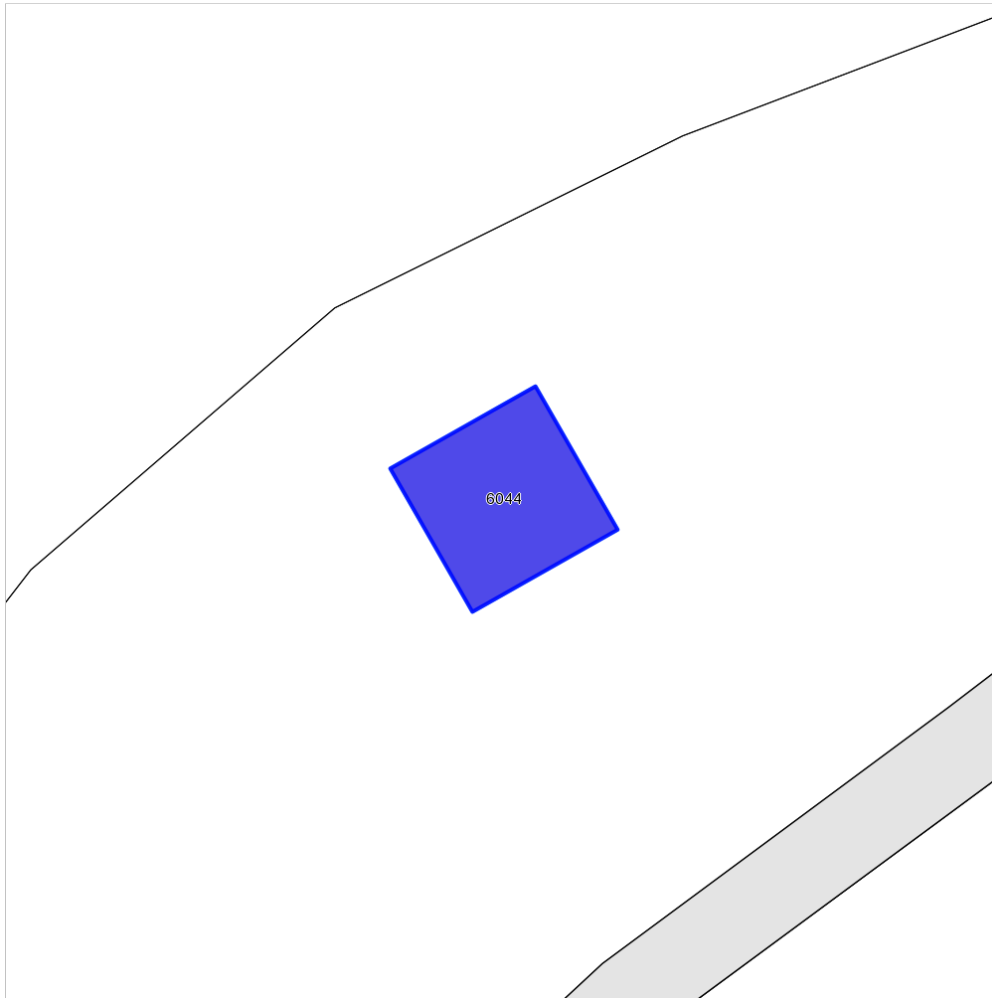


FOTO n° 2818 (edificio 804)



FOTO n° 2819 (edificio 804)



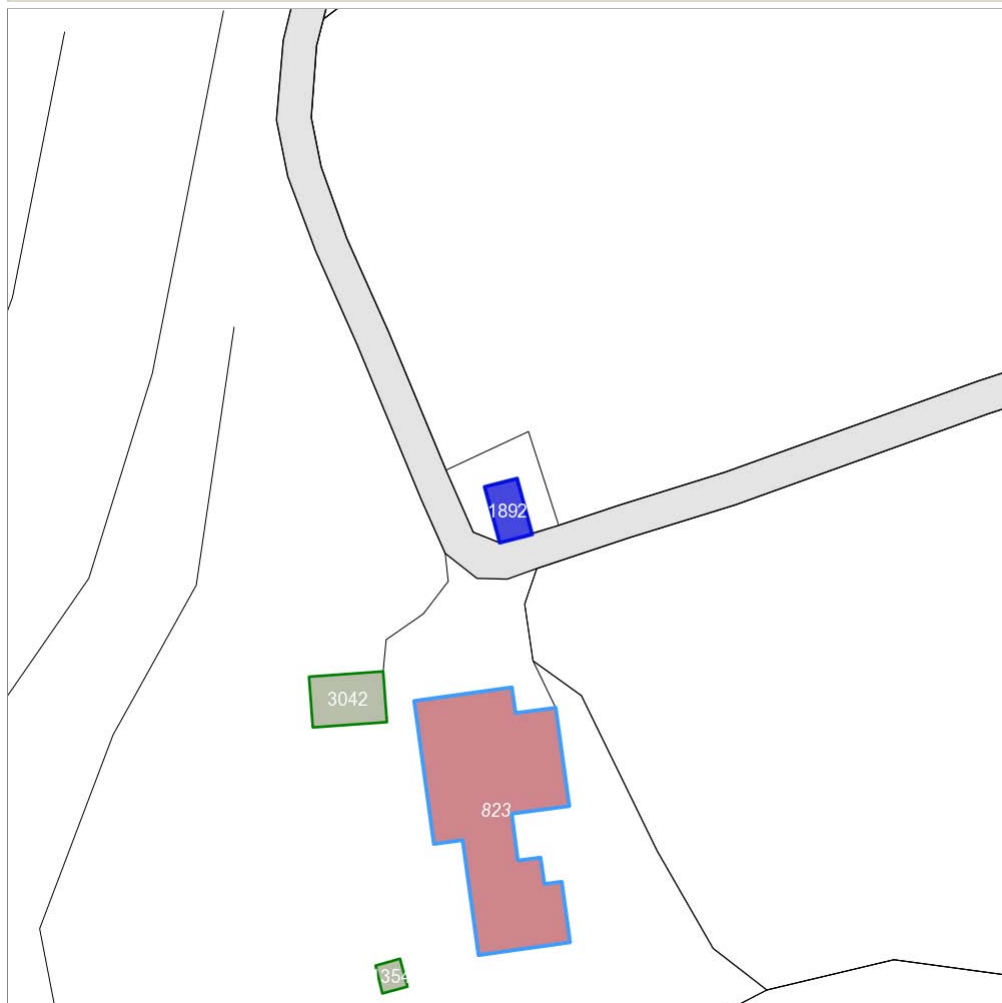
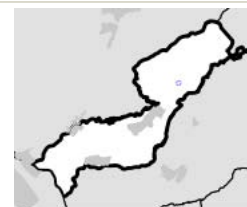
FOTO n° 2820 (edificio 804)



Report Scheda Edifici: *patrimonio rurale N° 197*

Edificati Minori associati alla Scheda:

- Edificato minore ID **1892**



Informazioni sulla Scheda

- Data rilevazione **09/10/2010**
- Località **PIAN DI SCO' (Pian Di Sco')**
- Accessibilità **da strada vicinale**
- Tipologia insediativa **insediamento specialistico**
- Caratteristiche pertinenza **incolto**
- Trattamento prevalente pertinenza **permeabile**
- Recinzioni **assenti**
- Condizioni generali **medie**
- Valutazioni valore storico **documentale**

Informazioni sull'Edificato Minore 1892

Unità volumetriche dell'Edificato Minore 1892

N°	Foglio	Particella	N° piani	Piani interrati	Mansarda	Superficie (m²)
6043	9	A	1			34.02

Tipologia edilizia

cappella, edicola

Periodo costruzione

antica

Condizioni generali

medie

Incongruenza contesto

no

Rilievi fotografici

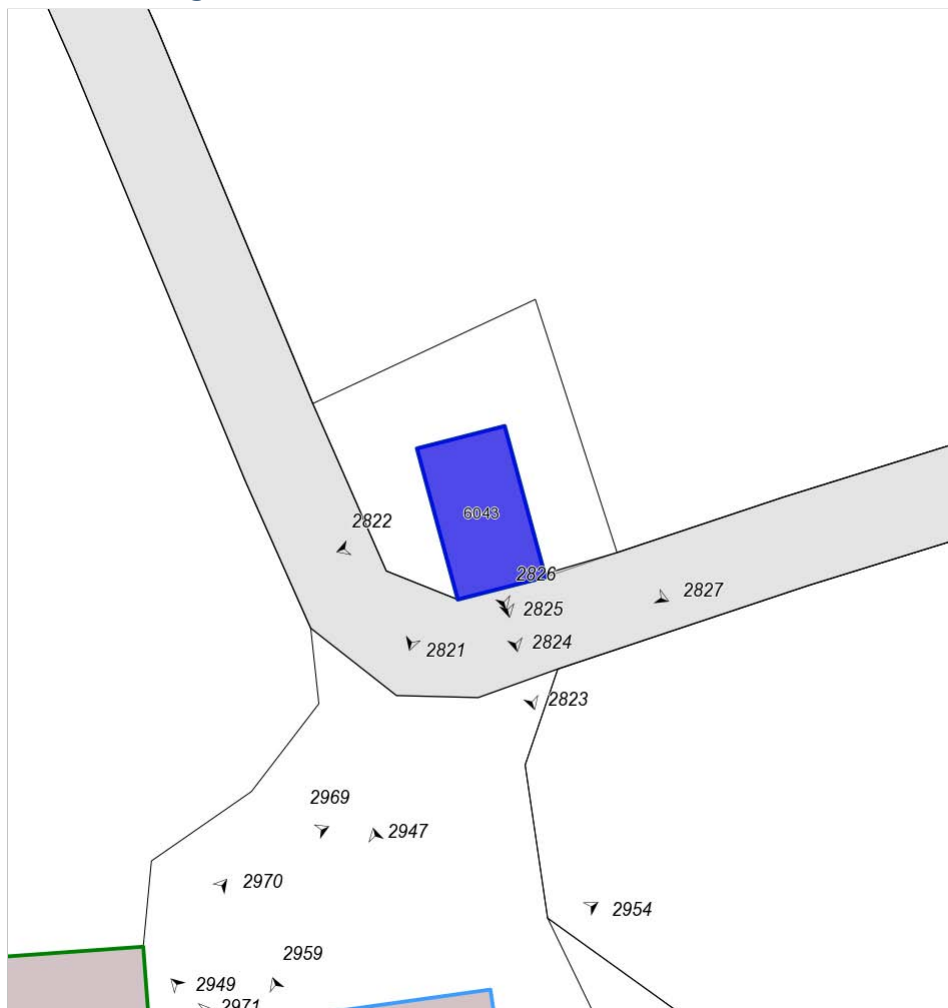


FOTO n° 2821 (edificato minore 1892)



FOTO n° 2822 (edificato minore 1892)



FOTO n° 2823 (edificato minore 1892)



FOTO n° 2824 (edificato minore 1892)



FOTO n° 2825 (edificato minore 1892)



FOTO n° 2826 (edificato minore 1892)



FOTO n° 2827 (edificato minore 1892)



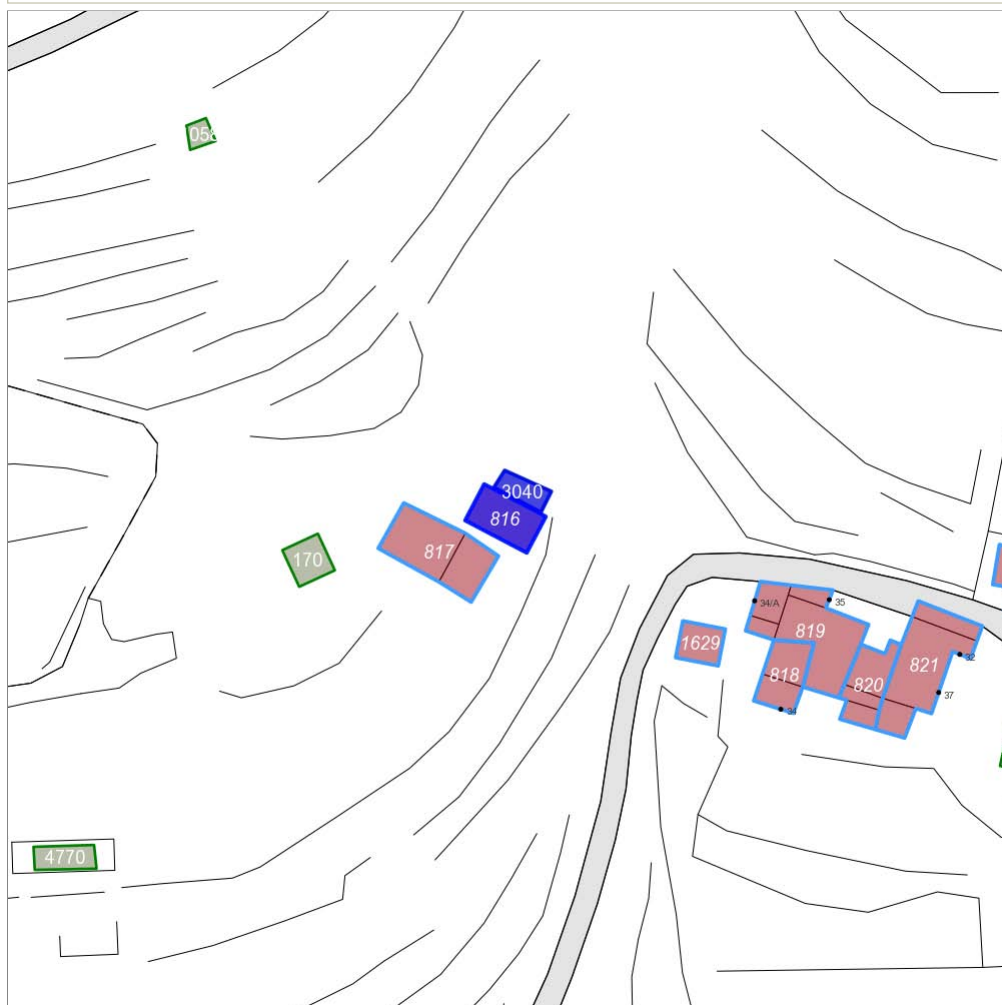
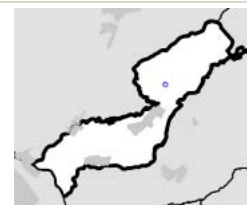
Report Scheda Edifici: *patrimonio rurale N°213*

Edifici associati alla Scheda:

- Edificio ID **816**

Edificati Minori associati alla Scheda:

- Edificato minore ID **3040**



Informazioni sulla Scheda

- Data rilevazione **09/10/2010**
- Località **LA CELLA (Pian Di Sco')**
- Accessibilità **da strada vicinale**
- Tipologia insediativa **aggregato di case coloniche**
- Caratteristiche pertinenza **terrazzamenti; orto; giardino / area verde**
- Trattamento prevalente pertinenza **permeabile**
- Recinzioni **assenti**
- Condizioni generali **medie**
- Valutazioni valore **nullo**

Informazioni sull'Edificio 816

Unità volumetriche dell'Edificio 816

N°	Foglio	Particella	N° piani	Piani interrati	Mansarda	Superficie (m²)
1363	7	46	3		no	49.88

Funzioni d'uso

- Uso prevalente: **residenziale**
- Usi presenti: **residenziale permanente**
- Numero alloggi: **1**

Caratteristiche edilizie ed architettoniche

- Superfici murarie (in prevalenza): **pietra faccia a vista con tracce di intonaco**
 - Prospetti (in prevalenza): **impaginato regolare**
 - Aperture (in prevalenza): **tradizionali coerenti all'edificio**
 - Infissi (in prevalenza): **legno**
 - Oscuramento (in prevalenza): **scuri interni**
 - Tipo di coperture (in prevalenza): **a capanna**
 - Materiali manto di copertura (in prevalenza): **non rilevabile**
 - Materiali gronda (in prevalenza): **travicelli in legno e mezzane**
 - Elementi architettonici decorativi: **assenti**
 - Accessi ai piani superiori: **interni**
 - Elementi di articolazione volumetrica: **assenti**
 - Superfetazioni ed incongruenze: **tamponamento di strutture aperte**
- Alterazioni/elementi da segnalare: finestre chiuse lato a monte

Periodo costruzione

antica

Tipologia edilizia

casa colonica

Condizioni generali

medie

Valutazioni

valore storico documentale

Informazioni sull'Edificato Minore 3040

Unità volumetriche dell'Edificato Minore 3040

N°	Foglio	Particella	N° piani	Piani interrati	Mansarda	Superficie (m²)
7088						19.82

Tipologia edilizia

tettoia

Periodo costruzione

recente

Condizioni generali

medie

Incongruenza contesto

no

Rilievi fotografici

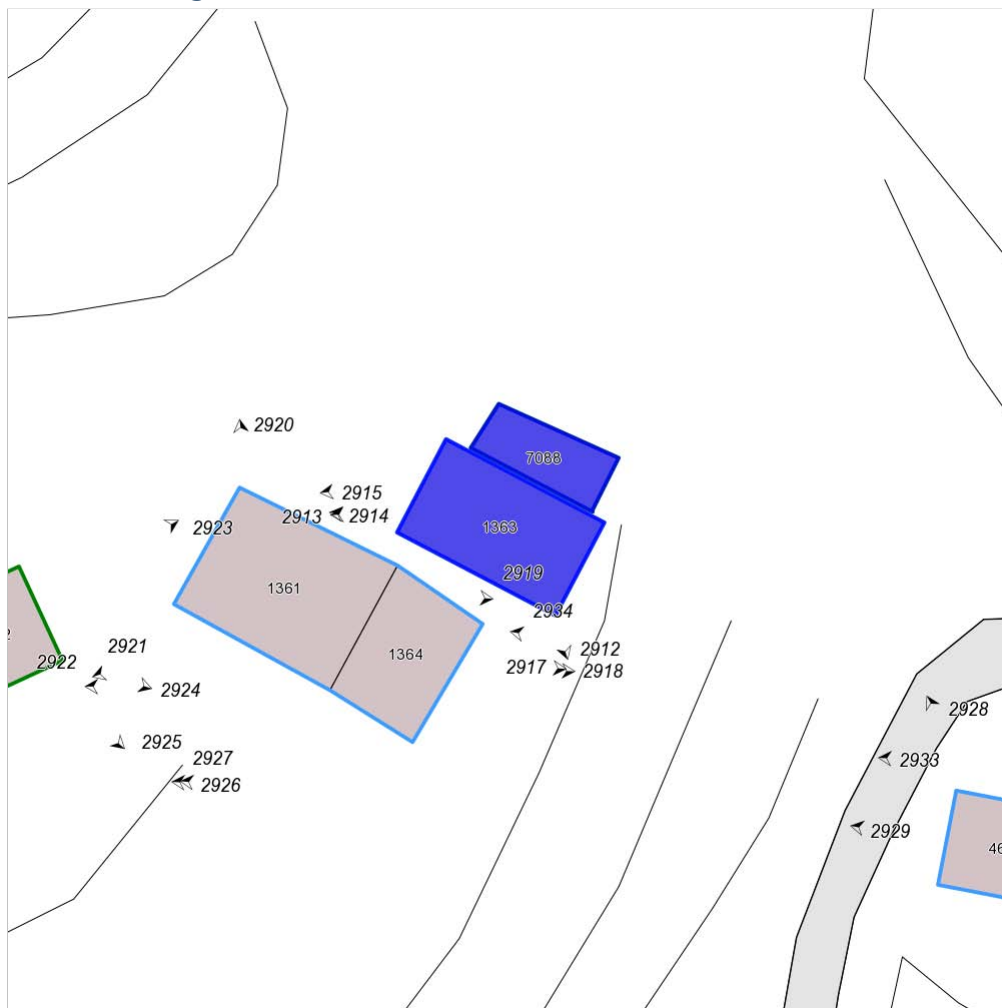


FOTO n° 2909 (edificio 816)



FOTO n° 2910 (edificio 816)



FOTO n° 2911 (edificio 816)



FOTO n° 2912 (edificio 816)



FOTO n° 2913 (edificio 816)



FOTO n° 2914 (edificio 816)



FOTO n° 2915 (edificio 816)



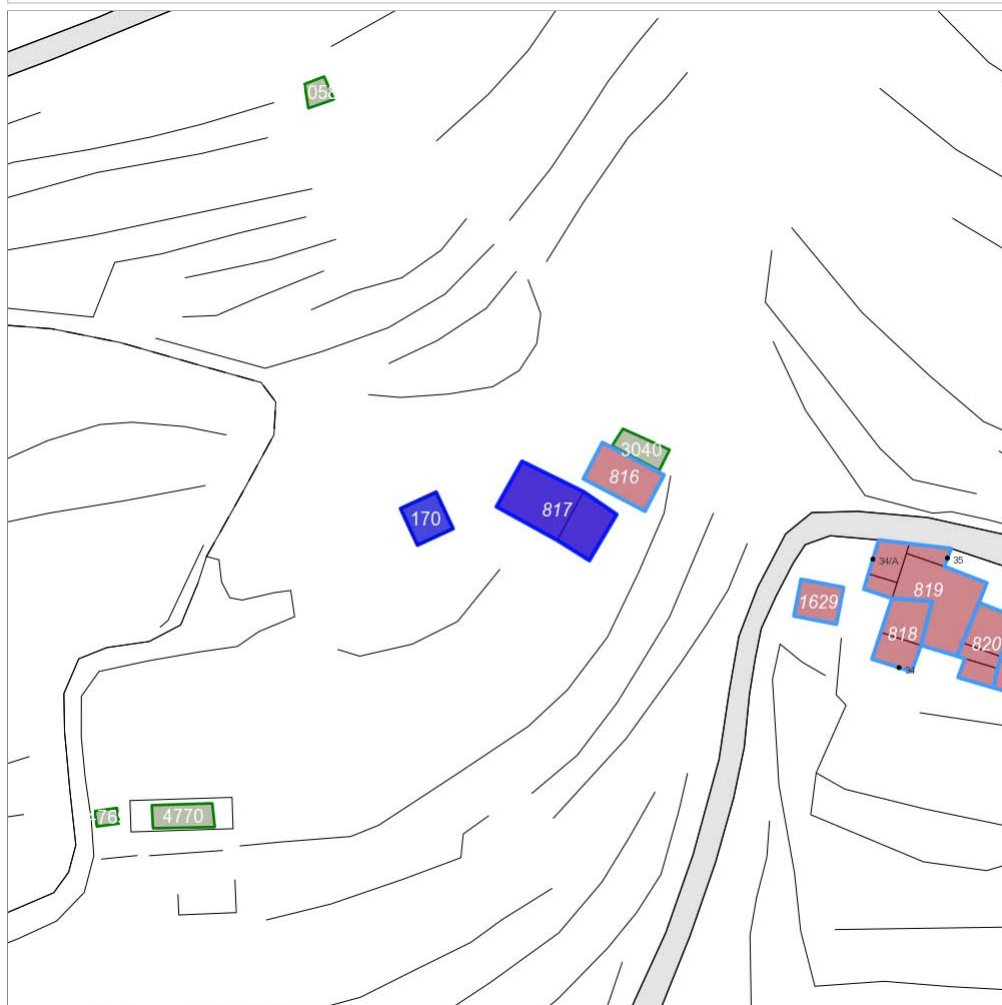
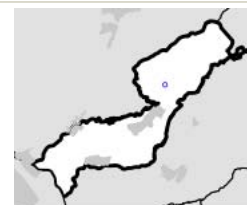
Report Scheda Edifici: *patrimonio rurale N°214*

Edifici associati alla Scheda:

- Edificio ID **817**

Edificati Minori associati alla Scheda:

- Edificato minore ID **170**



Informazioni sulla Scheda

- Data rilevazione **09/10/2010**
- Località **LA CELLA (Pian Di Sco')**
- Accessibilità **da strada vicinale**
- Tipologia insediativa **casa colonica**
- Caratteristiche pertinenza **filari; terrazzamenti; orto; giardino / area verde**
- Trattamento prevalente pertinenza **permeabile**
- Recinzioni **assenti**
- Condizioni generali **medie**
- Valutazioni valore **nullo**

Informazioni sull'Edificio 817

Unità volumetriche dell'Edificio 817

N°	Foglio	Particella	N° piani	Piani interrati	Mansarda	Superficie (m²)
1361	7	45	2 (a monte) 3 (a valle)		no	64.65
1364	7	45	3		no	37.04

Funzioni d'uso

- **Usò prevalente:** **residenziale**
- **Usi presenti:** **residenziale permanente**
- **Numero alloggi:** **1**

Caratteristiche edilizie ed architettoniche

- **Superfici murarie (in prevalenza):** **laterizio e pietra faccia a vista**
 - **Prospetti (in prevalenza):** **impaginato regolare**
 - **Aperture (in prevalenza):** **tradizionali coerenti all'edificio**
 - **Infissi (in prevalenza):** **legno**
 - **Oscuramento (in prevalenza):** **scuri interni**
 - **Tipo di coperture (in prevalenza):** **a capanna**
 - **Materiali manto di copertura (in prevalenza):** **coppi e tegole**
 - **Materiali gronda (in prevalenza):** **travicelli in legno e mezzane**
 - **Elementi architettonici decorativi:** **cornici alle finestre; cornici marcapiano, zoccolature, angolari**
 - **Accessi ai piani superiori:** **interni**
 - **Elementi di articolazione volumetrica:** **assenti**
 - **Superfetazioni ed incongruenze:** **tamponamento di strutture aperte**
- Alterazioni/elementi da segnalare: finestra chiusa nel lato che da su la cella

Periodo costruzione
antica

Tipologia edilizia
casa colonica

Condizioni generali
medie

Valutazioni
valore storico documentale

Informazioni sull'Edificato Minore 170

Unità volumetriche dell'Edificato Minore 170

N°	Foglio	Particella	N° piani	Piani interrati	Mansarda	Superficie (m²)
1362	7	45				27.68

Tipologia edilizia
baracca

Periodo costruzione
recente

Condizioni generali
pessime

Incongruenza contesto
si

Rilievi fotografici

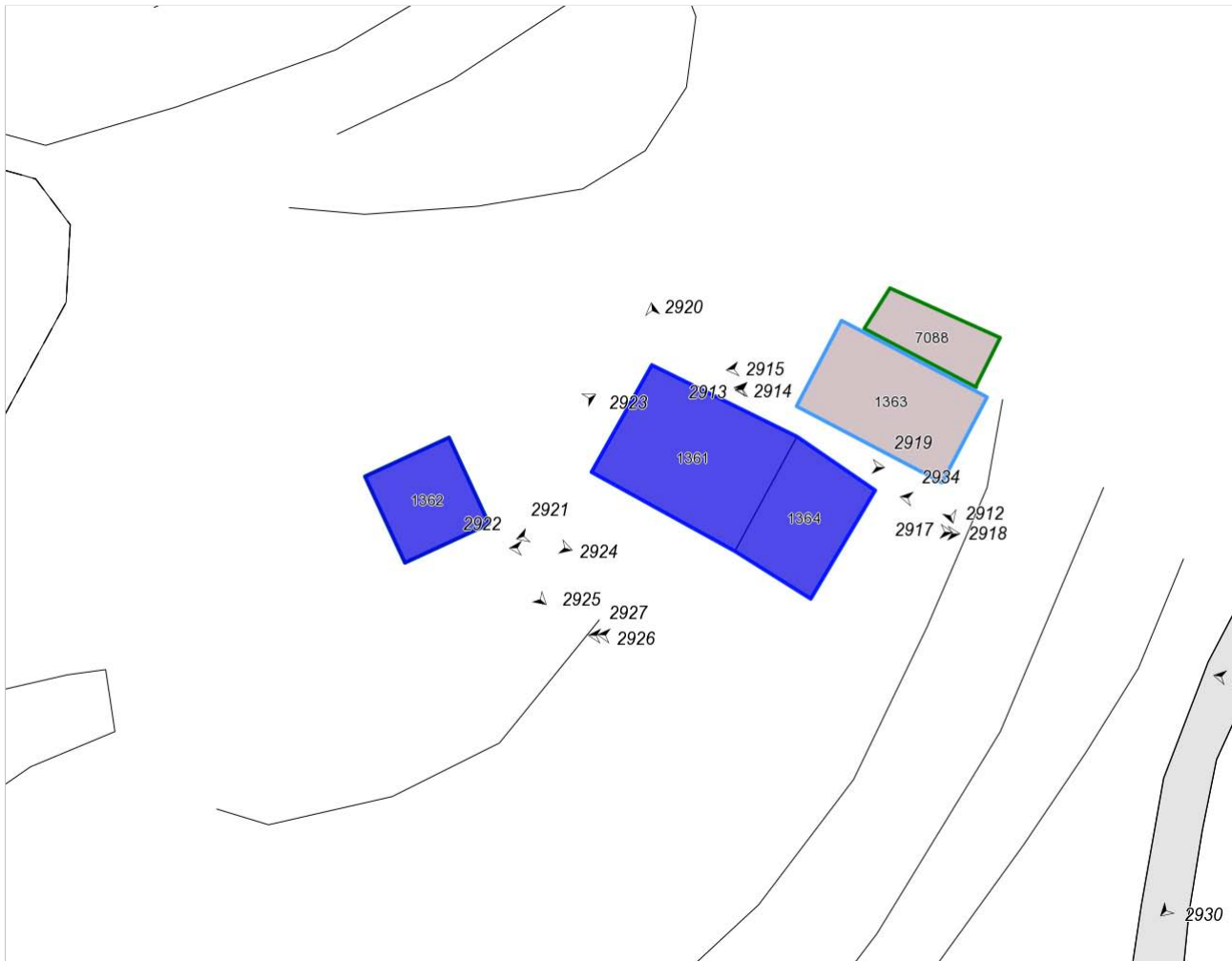


FOTO n° 2916 (edificio 817)



FOTO n° 2917 (edificio 817)



FOTO n° 2918 (edificio 817)



FOTO n° 2919 (edificio 817)



FOTO n° 2920 (edificio 817)



FOTO n° 2921 (edificio 817)



FOTO n° 2922 (edificio 817)



FOTO n° 2923 (edificato minore 170)




FOTO n° 2924 (edificato minore 170)



FOTO n° 2925 (edificato minore 170)



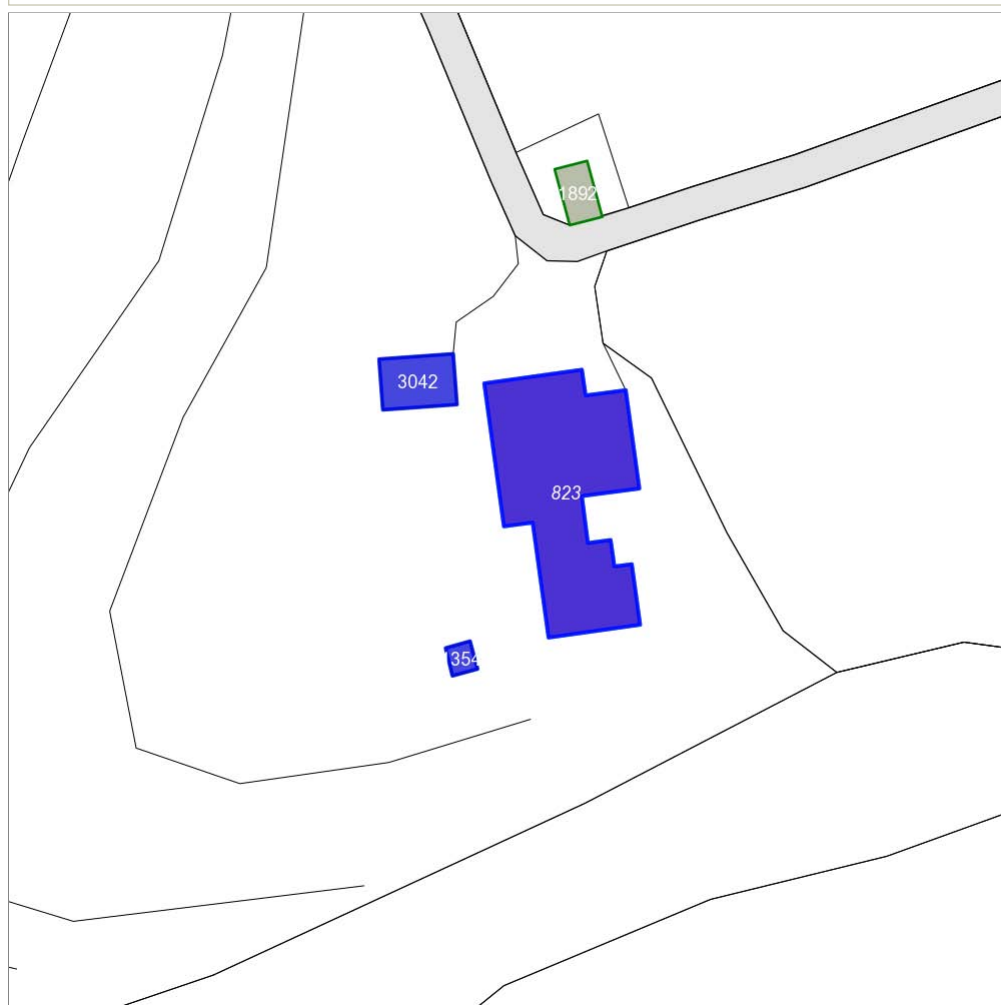
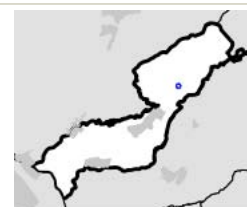
Report Scheda Edifici: *patrimonio rurale N°222*

Edifici associati alla Scheda:

- Edificio ID **823**

Edificati Minori associati alla Scheda:

- Edificato minore ID **1354**
- Edificato minore ID **3042**



Informazioni sulla Scheda

- Data rilevazione **09/10/2010**
- Località **PIAN DI SCO' (Pian Di Sco')**
- Accessibilità **da strada vicinale**
- Tipologia insediativa **casa colonica**
- Caratteristiche pertinenza **aia pavimentata; giardino / area verde**
- Trattamento prevalente pertinenza **permeabile**
- Recinzioni **assenti**
- Condizioni generali **buone**
- Valutazioni **particolare pregio**

Informazioni sull'Edificio 823

Unità volumetriche dell'Edificio 823

N°	Foglio	Particella	N° piani	Piani interrati	Mansarda	Superficie (m²)
6047	9	6	2		no	473.14

Funzioni d'uso

- Uso prevalente: **residenziale**
- Usi presenti: **residenziale**
saltuario
- Numero alloggi: **1**

Caratteristiche edilizie ed architettoniche

- Superfici murarie (in prevalenza): **pietra faccia a vista**
- Prospetti (in prevalenza): **impaginato regolare**
- Aperture (in prevalenza): **tradizionali coerenti all'edificio**
- Infissi (in prevalenza): **legno**
- Oscuramento (in prevalenza): **persiane in alluminio**
- Tipo di coperture (in prevalenza): **a capanna**
- Materiali manto di copertura (in prevalenza): **coppi e tegole**
- Materiali gronda (in prevalenza): **travicelli in legno e mezzane**
- Elementi architettonici decorativi: **cornici alle finestre; cornici marcapiano, zoccolature, angolari**
- Accessi ai piani superiori: **interni ed esterni**
- Elementi di articolazione volumetrica: **loggia; tettoia; portico accostato al volume**
- Superfetazioni ed incongruenze: **assenti**

Periodo costruzione

antica

Tipologia edilizia

casa colonica

Condizioni generali

buone

Valutazioni

valore storico documentale

Informazioni sull'Edificato Minore 1354

Unità volumetriche dell'Edificato Minore 1354

N°	Foglio	Particella	N° piani	Piani interrati	Mansarda	Superficie (m²)
3249	9	6	1			12.94

Tipologia edilizia

pergolato

Periodo costruzione

recente

Condizioni generali

medie

Incongruenza contesto

no

Informazioni sull'Edificato Minore 3042

Unità volumetriche dell'Edificato Minore 3042

N°	Foglio	Particella	N° piani	Piani interrati	Mansarda	Superficie (m²)
6046			1			66.01

Tipologia edilizia

deposito attrezzi

Periodo costruzione

antica

Condizioni generali

buone

Incongruenza contesto

no

Rilievi fotografici

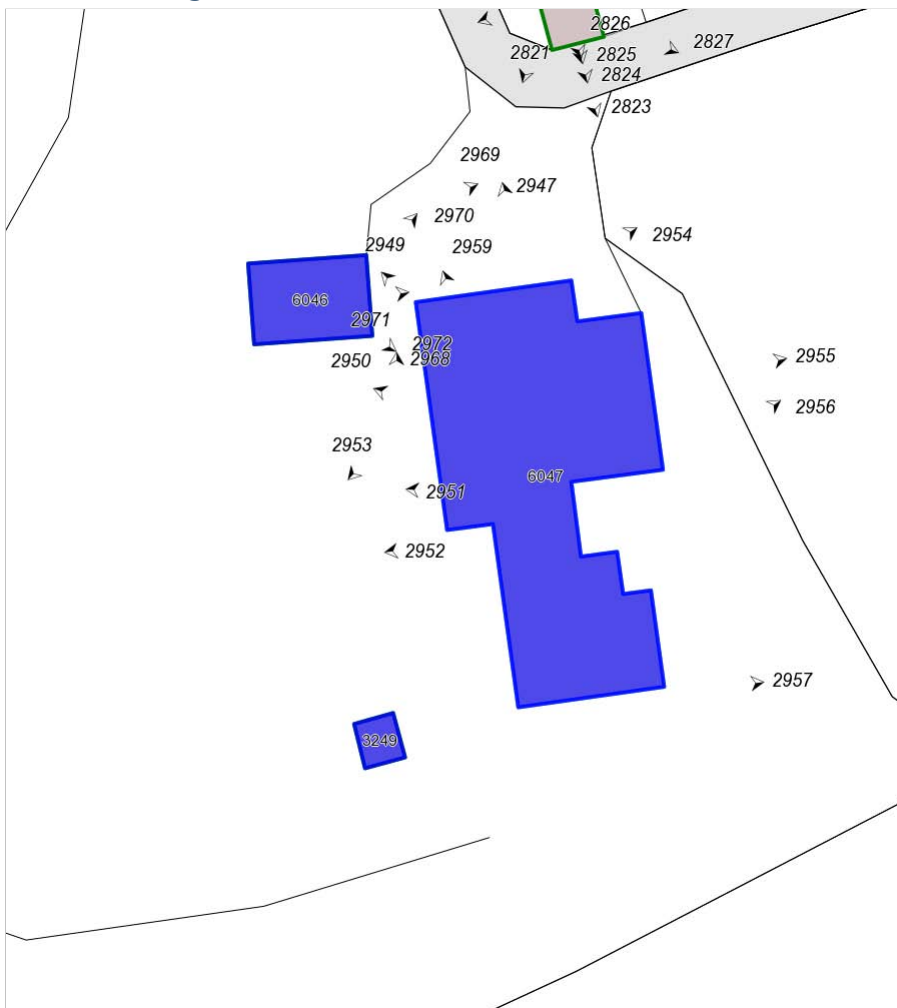


FOTO n° 2947 (edificio 823)



FOTO n° 2949 (edificio 823)



FOTO n° 2950 (edificio 823)



FOTO n° 2951 (edificio 823)



FOTO n° 2952 (edificio 823)



FOTO n° 2953 (edificio 823)



FOTO n° 2954 (edificio 823)



FOTO n° 2955 (edificio 823)



FOTO n° 2956 (edificio 823)



FOTO n° 2957 (edificio 823)



FOTO n° 2959 (edificio 823)



FOTO n° 2968 (edificato minore 1354)



FOTO n° 2969 (edificato minore 3042)



FOTO n° 2970 (edificato minore 3042)



FOTO n° 2971 (edificato minore 3042)



FOTO n° 2972 (edificato minore 3042)



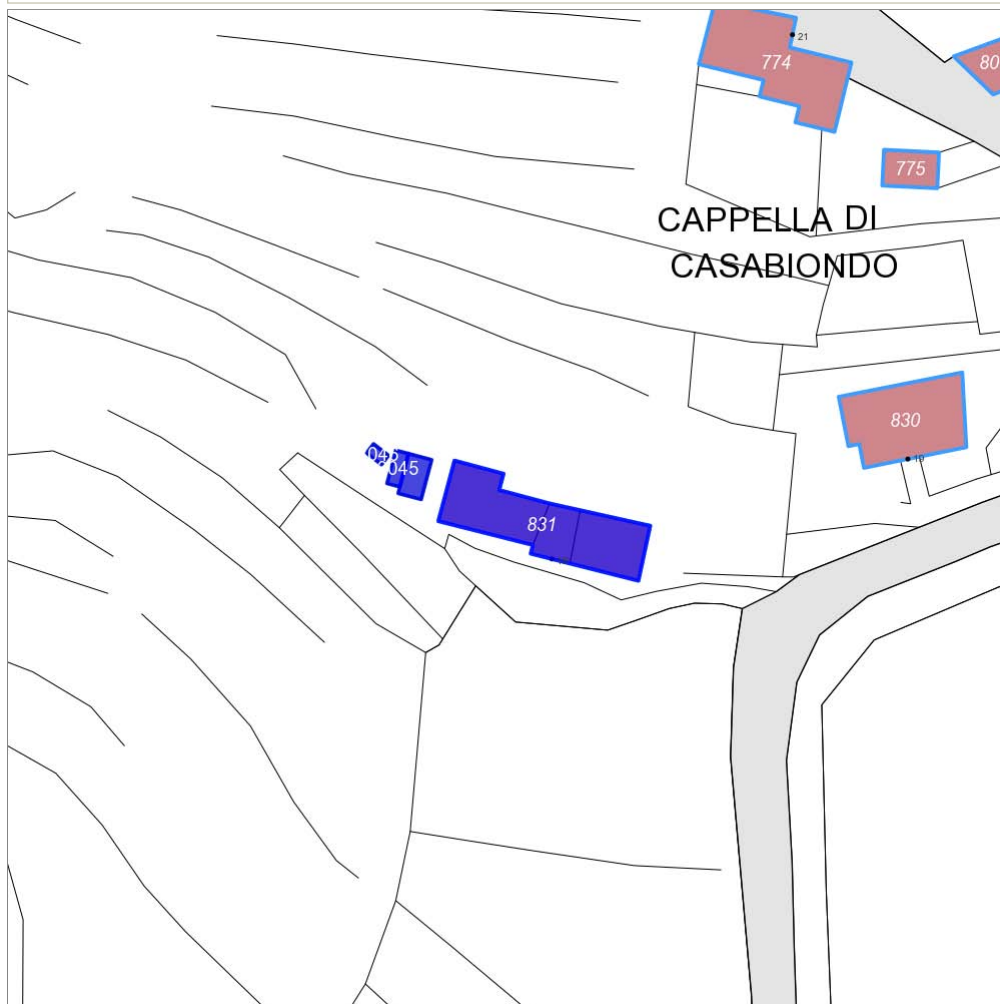
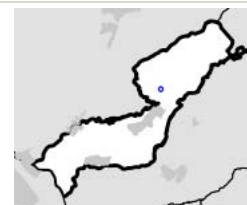
Report Scheda Edifici: *patrimonio rurale N°233*

Edifici associati alla Scheda:

- Edificio ID **831**

Edificati Minori associati alla Scheda:

- Edificato minore ID **3044**
- Edificato minore ID **3045**
- Edificato minore ID **3046**



Informazioni sulla Scheda

- Data rilevazione **09/10/2010**
- Località **CASA BIONDO (Pian Di Sco')**
- Accessibilità **da strada vicinale**
- Tipologia insediativa **casa colonica**
- Caratteristiche pertinenza **incolto; orto; giardino / area verde**
- Trattamento prevalente pertinenza **permeabile**
- Recinzioni **assenti**
- Condizioni generali **medie**
- Valutazioni valore storico **documentale**

Informazioni sull'Edificio 831

Unità volumetriche dell'Edificio 831

N°	Foglio	Particella	N° piani	Piani interrati	Mansarda	Superficie (m²)
3551	7	63	3		no	34.12
4683	7	63	2		no	93.82
4686	7	63	2		no	68.61

Funzioni d'uso

- **Usò prevalente:** **residenziale**
- **Usi presenti:** **residenziale permanente**
- **Numero alloggi:** **1**

Caratteristiche edilizie ed architettoniche

- **Superfici murarie (in prevalenza):** **laterizio e pietra faccia a vista**
- **Prospetti (in prevalenza):** **impaginato regolare**
- **Aperture (in prevalenza):** **tradizionali coerenti all'edificio**
- **Infissi (in prevalenza):** **legno**
- **Oscuramento (in prevalenza):** **assente**
- **Tipo di coperture (in prevalenza):** **a capanna**
- **Materiali manto di copertura (in prevalenza):** **coppi e tegole**
- **Materiali gronda (in prevalenza):** **travicelli in legno e tavelle**
- **Elementi architettonici decorativi:** **cornici alle finestre; cornici marcapiano, zoccolature, angolari**
- **Accessi ai piani superiori:** **interni**
- **Elementi di articolazione volumetrica:** **portico accostato al volume**
- **Superfetazioni ed incongruenze:** **assenti**

Periodo costruzione

antica

Tipologia edilizia

casa colonica

Condizioni generali

medie

Valutazioni

valore storico documentale

Informazioni sull'Edificato Minore 3044

Unità volumetriche dell'Edificato Minore 3044

N°	Foglio	Particella	N° piani	Piani interrati	Mansarda	Superficie (m²)
4685						17.13

Tipologia edilizia

baracca

Periodo costruzione

recente

Condizioni generali

medie

Incongruenza contesto

no

Informazioni sull'Edificato Minore 3045

Unità volumetriche dell'Edificato Minore 3045

N°	Foglio	Particella	N° piani	Piani interrati	Mansarda	Superficie (m²)
4684						7.92

Tipologia edilizia

baracca

Periodo costruzione

recente

Condizioni generali

medie

Incongruenza contesto

no

Informazioni sull'Edificato Minore 3046

Unità volumetriche dell'Edificato Minore 3046

N°	Foglio	Particella	N° piani	Piani interrati	Mansarda	Superficie (m²)
----	--------	------------	----------	-----------------	----------	-----------------

Tipologia edilizia

baracca

Periodo costruzione

recente

Condizioni generali

medie

Incongruenza contesto

no

Rilievi fotografici



FOTO n° 3011 (edificio 831)



FOTO n° 3008 (edificio 831)



FOTO n° 3009 (edificio 831)



FOTO n° 3010 (edificio 831)



FOTO n° 3012 (edificio 831)



FOTO n° 3013 (edificio 831)



FOTO n° 3014 (edificio 831)



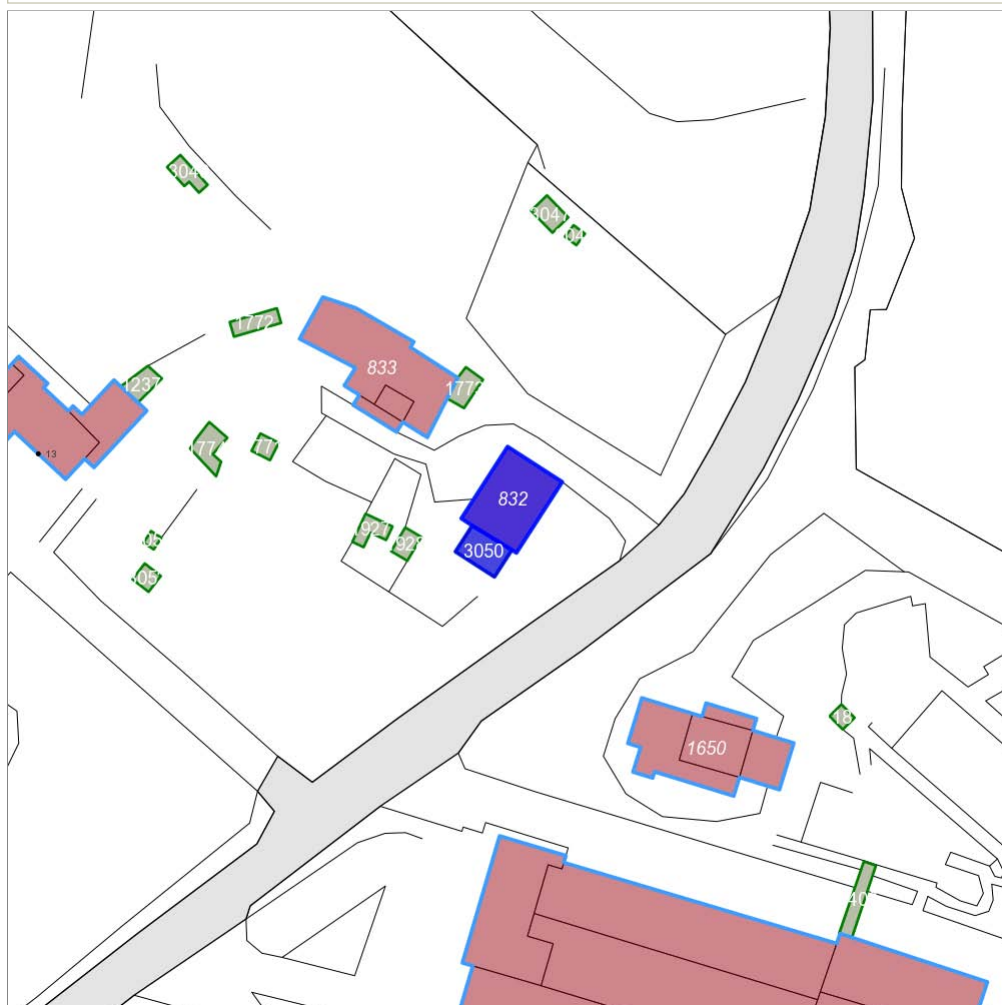
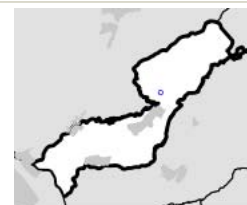
Report Scheda Edifici: *patrimonio rurale N°237*

Edifici associati alla Scheda:

- Edificio ID **832**

Edificati Minori associati alla Scheda:

- Edificato minore ID **3050**



Informazioni sulla Scheda

- Data rilevazione **09/10/2010**
- Località **CASA BIONDO (Pian Di Sco')**
- Accessibilità **da strada vicinale**
- Tipologia insediativa **casa colonica**
- Caratteristiche pertinenza **aia pavimentata; giardino / area verde**
- Trattamento prevalente pertinenza **permeabile**
- Recinzioni **assenti**
- Condizioni generali **medie**
- Valutazioni valore **nullo**

Informazioni sull'Edificio 832

Unità volumetriche dell'Edificio 832

N°	Foglio	Particella	N° piani	Piani interrati	Mansarda	Superficie (m²)
3556	7	215	1		no	96.52

Funzioni d'uso

- **Usò prevalente:** **agricolo e funzioni connesse**
- **Usi presenti:** **disMESSO**

Caratteristiche edilizie ed architettoniche

- **Superfici murarie (in prevalenza):** **intonaco**
- **Prospetti (in prevalenza):** **impaginato regolare**
- **Aperture (in prevalenza):** **tradizionali coerenti all'edificio**
- **Infissi (in prevalenza):** **legno**
- **Oscuramento (in prevalenza):** **assente**
- **Tipo di coperture (in prevalenza):** **a capanna**
- **Materiali manto di copertura (in prevalenza):** **coppi e tegole**
- **Materiali gronda (in prevalenza):** **travicelli in legno e mezzane**
- **Elementi architettonici decorativi:** **assenti**
- **Accessi ai piani superiori:** **assenti**
- **Elementi di articolazione volumetrica:** **tettoia**
- **Superfetazioni ed incongruenze:** **assenti**

Periodo costruzione

recente

Tipologia edilizia

annesso rurale

Condizioni generali

medie

Valutazioni

valore nullo

Informazioni sull'Edificato Minore 3050

Unità volumetriche dell'Edificato Minore 3050

N°	Foglio	Particella	N° piani	Piani interrati	Mansarda	Superficie (m²)
3557			1			25.73

Tipologia edilizia

tettoia

Periodo costruzione

recente

Condizioni generali

medie

Incongruenza contesto

no

Rilievi fotografici



FOTO n° 3015 (edificio 832)



FOTO n° 3016 (edificio 832)



FOTO n° 3017 (edificio 832)



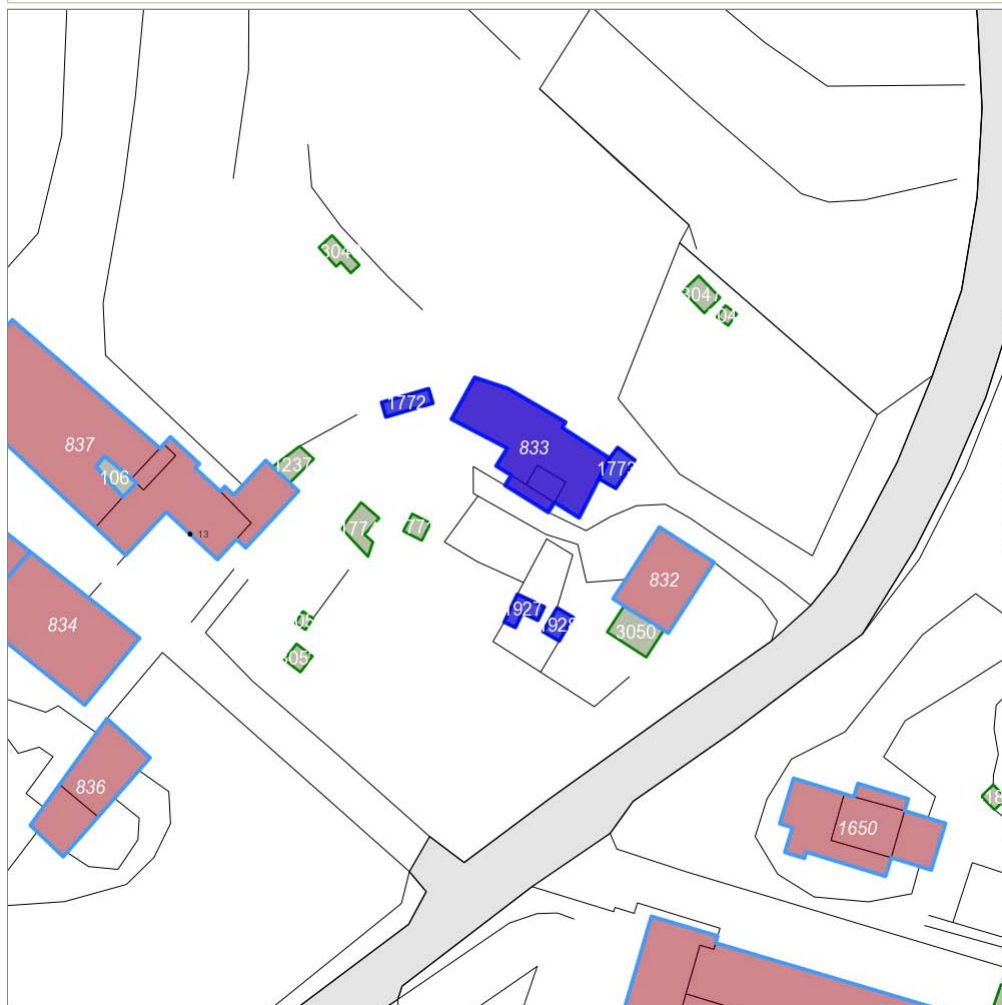
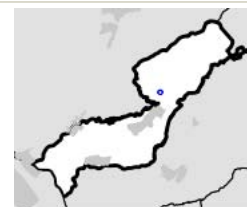
Report Scheda Edifici: *patrimonio rurale N°238*

Edifici associati alla Scheda:

- Edificio ID **833**

Edificati Minori associati alla Scheda:

- Edificato minore ID **1772**
- Edificato minore ID **1773**
- Edificato minore ID **1927**
- Edificato minore ID **1928**



Informazioni sulla Scheda

- Data rilevazione **09/10/2010**
- Località **CASA BIONDO (Pian Di Sco')**
- Accessibilità da strada vicinale
- Tipologia insediativa **casa colonica**
- Caratteristiche pertinenza **giardino / area verde**
- Trattamento prevalente pertinenza **permeabile**
- Recinzioni **assenti**
- Condizioni generali **medie**
- Valutazioni valore **nullo**

Informazioni sull'Edificio 833

Unità volumetriche dell'Edificio 833

N°	Foglio	Particella	N° piani	Piani interrati	Mansarda	Superficie (m²)
4247	7	68	2		no	159.77
5155	7	68	2		no	10.52
5156	7	68				13.18

Funzioni d'uso

- **Usò prevalente:** **residenziale**
- **Usi presenti:** **residenziale permanente**
- **Numero alloggi:** **1**

Caratteristiche edilizie ed architettoniche

- **Superfici murarie (in prevalenza):** **intonaco**
- **Prospetti (in prevalenza):** **impaginato regolare**
- **Aperture (in prevalenza):** **tradizionali coerenti all'edificio**
- **Infissi (in prevalenza):** **legno**
- **Oscuramento (in prevalenza):** **assente**
- **Tipo di coperture (in prevalenza):** **a capanna**
- **Materiali manto di copertura (in prevalenza):** **coppi e tegole**
- **Materiali gronda (in prevalenza):** **travicelli in legno e mezzane**
- **Elementi architettonici decorativi:** **cornici marcapiano, zoccolature, angolari**
- **Accessi ai piani superiori:** **interni ed esterni**
- **Elementi di articolazione volumetrica:** **loggia**
- **Superfetazioni ed incongruenze:** **assenti**

Periodo costruzione

antica

Tipologia edilizia

casa colonica

Condizioni generali

medie

Valutazioni

valore nullo

Informazioni sull'Edificio Minore 1772

Unità volumetriche dell'Edificio Minore 1772

N°	Foglio	Particella	N° piani	Piani interrati	Mansarda	Superficie (m²)
2886	7	68	1			13.12

Tipologia edilizia

tettoia

Periodo costruzione

recente

Condizioni generali

medie

Incongruenza contesto

no

Informazioni sull'Edificio Minore 1773

Unità volumetriche dell'Edificio Minore 1773

N°	Foglio	Particella	N° piani	Piani interrati	Mansarda	Superficie (m²)
6388	7	68				13.04

Tipologia edilizia

pergolato

Periodo costruzione

recente

Condizioni generali

medie

Incongruenza contesto

no

Informazioni sull'Edificio Minore 1927

Unità volumetriche dell'Edificio Minore 1927

N°	Foglio	Particella	N° piani	Piani interrati	Mansarda	Superficie (m²)
6387	7	215	1			11.31

Tipologia edilizia

pergolato

Periodo costruzione

recente

Condizioni generali

medie

Incongruenza contesto
no

Informazioni sull'Edificato Minore 1928

Unità volumetriche dell'Edificato Minore 1928

N°	Foglio	Particella	N° piani	Piani interrati	Mansarda	Superficie (m²)
61127		215	1			9.04

Tipologia edilizia
baracca

Periodo costruzione
recente

Condizioni generali
medie

Incongruenza contesto
no

Rilievi fotografici



FOTO n° 3018 (edificio 833)



FOTO n° 3019 (edificio 833)



FOTO n° 3020 (edificio 833)



FOTO n° 3021 (edificio 833)



FOTO n° 3023 (edificato minore 1772)



FOTO n° 3022 (edificato minore 1773)



FOTO n° 3024 (edificato minore 1927)



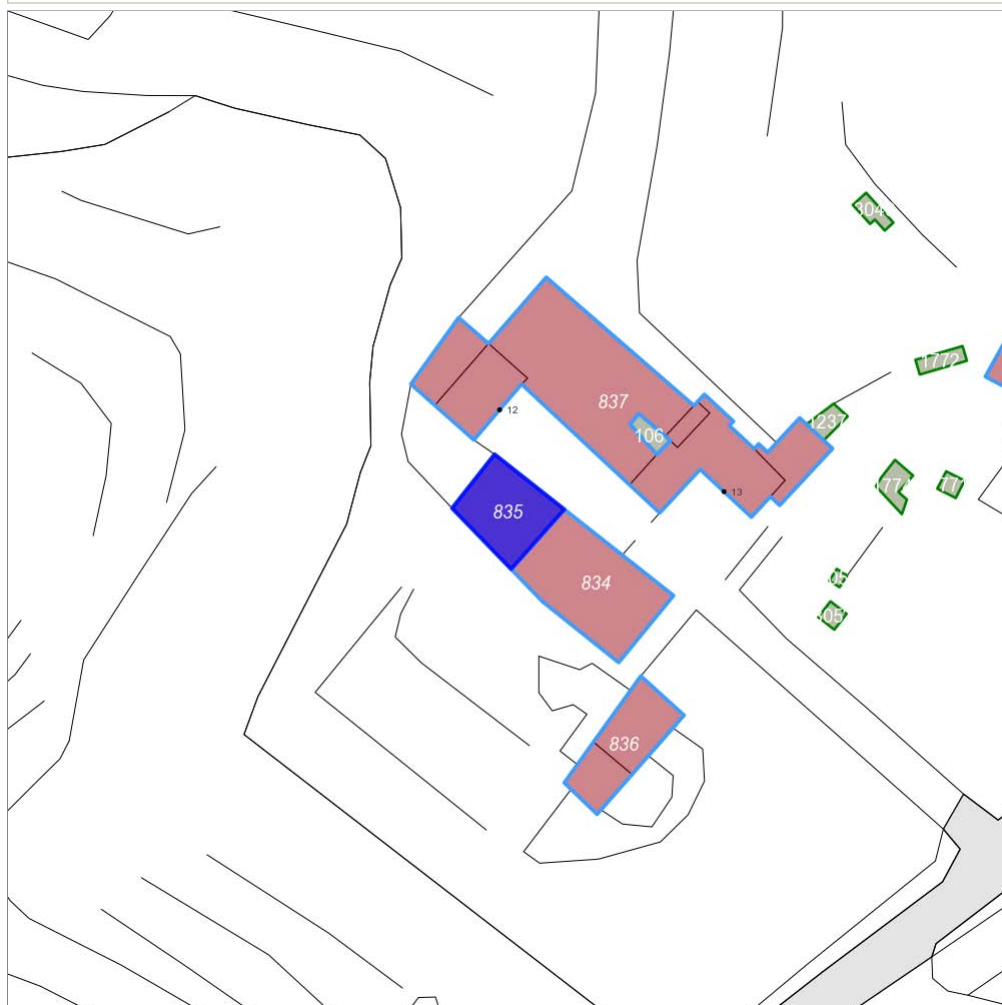
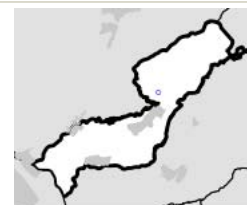
FOTO n° 3025 (edificato minore 1928)



Report Scheda Edifici: *patrimonio rurale N°241*

Edifici associati alla Scheda:

- Edificio ID **835**



Informazioni sulla Scheda

- Data rilevazione **09/10/2010**
- Località **PIAN DI SCO' (Pian Di Sco')**
- Accessibilità **da strada vicinale**
- Tipologia insediativa **aggregato di case coloniche**
- Caratteristiche pertinenza **cortile**
- Trattamento prevalente pertinenza **non permeabile**
- Recinzioni **assenti**
- Condizioni generali **medie**
- Valutazioni valore storico **documentale**

Informazioni sull'Edificio 835

Unità volumetriche dell'Edificio 835

N°	Foglio	Particella	N° piani	Piani interrati	Mansarda	Superficie (m²)
3559	7	66	1		no	112.46

Funzioni d'uso

- Uso prevalente: **non in uso**
- Usi presenti: **disMESSo**

Caratteristiche edilizie ed architettoniche

- Superfici murarie (in prevalenza): **intonaco**
- Prospetti (in prevalenza): **impaginato regolare**
- Aperture (in prevalenza): **tradizionali coerenti all'edificio**
- Infissi (in prevalenza): **legno**
- Oscuramento (in prevalenza): **assente**
- Tipo di coperture (in prevalenza): **non rilevabile**
- Materiali manto di copertura (in prevalenza): **non rilevabile**
- Materiali gronda (in prevalenza): **non rilevabile**
- Elementi architettonici decorativi: **cornici alle finestre**
- Accessi ai piani superiori: **assenti**
- Elementi di articolazione volumetrica: **assenti**
- Superfetazioni ed incongruenze: **assenti**

Periodo costruzione

antica

Tipologia edilizia

casa colonica

Condizioni generali

medie

Valutazioni

valore nullo

Rilievi fotografici



FOTO n° 3026 (edificio 835)



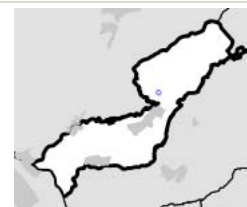
FOTO n° 3027 (edificio 835)



Report Scheda Edifici: *patrimonio rurale N°242*

Edifici associati alla Scheda:

- Edificio ID **834**



Informazioni sulla Scheda

- Data rilevazione **09/10/2010**
- Località **PIAN DI SCO' (Pian Di Sco')**
- Accessibilità **da strada vicinale**
- Tipologia insediativa **aggregato di case coloniche**
- Caratteristiche pertinenza **cortile; giardino / area verde**
- Trattamento prevalente pertinenza **permeabile**
- Recinzioni **assenti**
- Condizioni generali **buone**
- Valutazioni valore storico **documentale**

Informazioni sull'Edificio 834

Unità volumetriche dell'Edificio 834

N°	Foglio	Particella	N° piani	Piani interrati	Mansarda	Superficie (m²)
3560	7	67	2		no	209.5

Funzioni d'uso

- Uso prevalente: **residenziale**
- Usi presenti: **disMESSO; residenziale saltuario**
- Numero alloggi: **1**

Caratteristiche edilizie ed architettoniche

- Superfici murarie (in prevalenza): **intonaco**
- Prospetti (in prevalenza): **impaginato regolare**
- Aperture (in prevalenza): **tradizionali coerenti all'edificio**
- Infissi (in prevalenza): **legno**
- Oscuramento (in prevalenza): **assente**
- Tipo di coperture (in prevalenza): **a padiglione**
- Materiali manto di copertura (in prevalenza): **non rilevabile**
- Materiali gronda (in prevalenza): **travicelli in legno e tavelle**
- Elementi architettonici decorativi: **gronda decorata, con modanature, a gola**
- Accessi ai piani superiori: **interni**
- Elementi di articolazione volumetrica: **assenti**
- Superfetazioni ed incongruenze: **assenti**

Periodo costruzione

antica

Tipologia edilizia

casa colonica

Condizioni generali

buone

Valutazioni

valore storico documentale

Rilievi fotografici

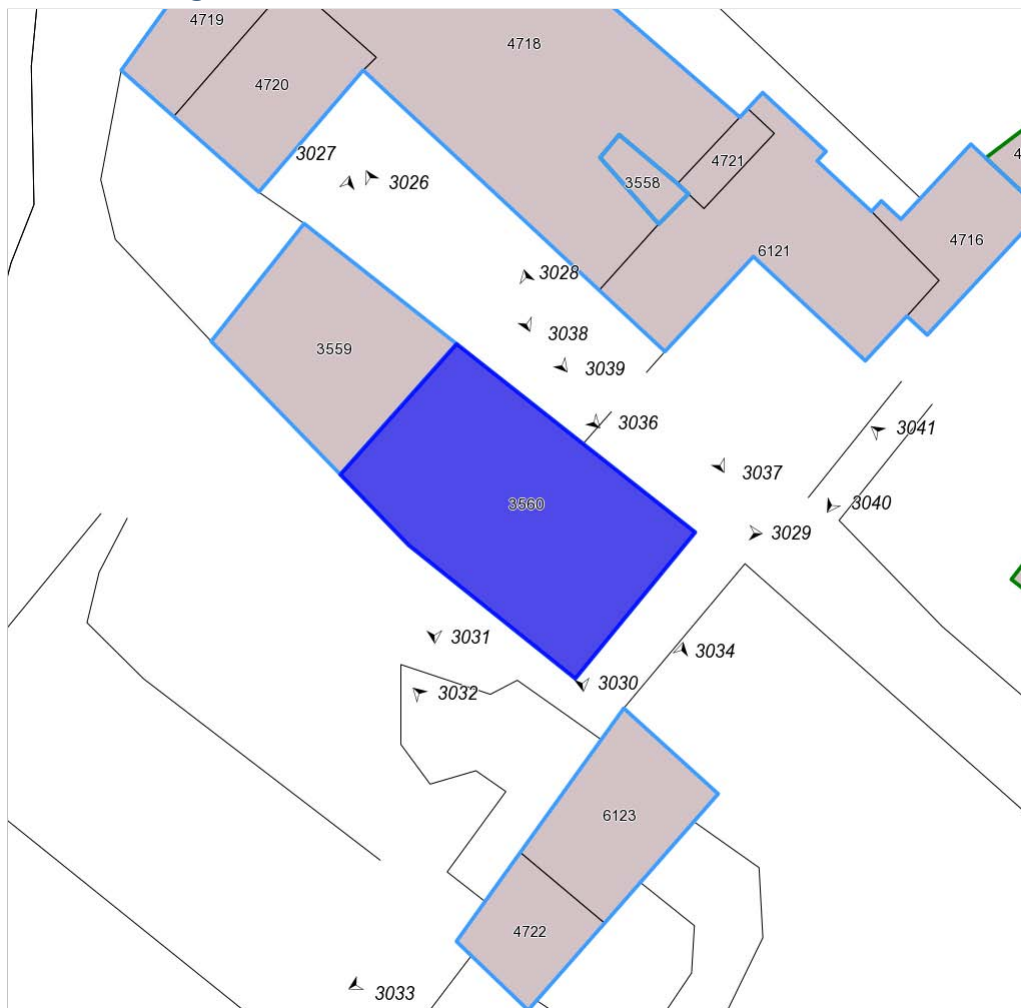


FOTO n° 3028 (edificio 834)



FOTO n° 3029 (edificio 834)



FOTO n° 3030 (edificio 834)



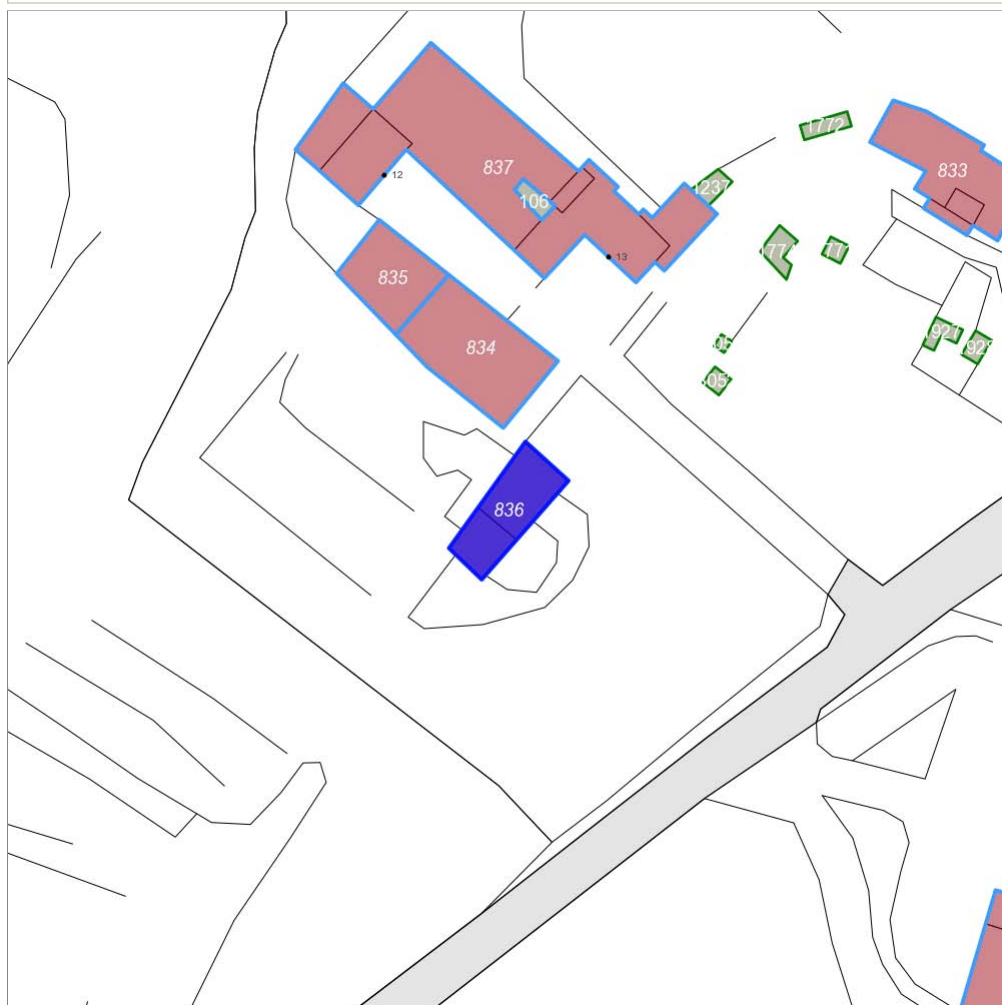
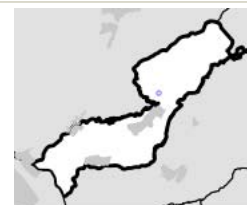
FOTO n° 3031 (edificio 834)



Report Scheda Edifici: *patrimonio rurale N°243*

Edifici associati alla Scheda:

- Edificio ID **836**



Informazioni sulla Scheda

- Data rilevazione **09/10/2010**
- Località **PIAN DI SCO' (Pian Di Sco')**
- Accessibilità **da strada vicinale**
- Tipologia insediativa **aggregato di case coloniche**
- Caratteristiche pertinenza **cortile; giardino / area verde**
- Trattamento prevalente pertinenza **permeabile**
- Recinzioni **assenti**
- Condizioni generali **medie**
- Valutazioni valore **nullo**

Informazioni sull'Edificio 836

Unità volumetriche dell'Edificio 836

N°	Foglio	Particella	N° piani	Piani interrati	Mansarda	Superficie (m²)
4722	7	67	1		no	43
6123	7	67	2		no	75.75

Funzioni d'uso

- Uso prevalente: **non in uso**
- Usi presenti: **disMESSo**

Caratteristiche edilizie ed architettoniche

- Superfici murarie (in prevalenza): **intonaco**
- Prospetti (in prevalenza): **impaginato regolare**
- Aperture (in prevalenza): **tradizionali coerenti all'edificio**
- Infissi (in prevalenza): **legno**
- Oscuramento (in prevalenza): **assente**
- Tipo di coperture (in prevalenza): **a falda unica**
- Materiali manto di copertura (in prevalenza): **coppi e tegole**
- Materiali gronda (in prevalenza): **travicelli in legno e mezzane**
- Elementi architettonici decorativi: **assenti**
- Accessi ai piani superiori: **interni**
- Elementi di articolazione volumetrica: **assenti**
- Superfetazioni ed incongruenze: **assenti**

Periodo costruzione

antica

Tipologia edilizia

annesso rurale

Condizioni generali

medie

Valutazioni

valore storico documentale

Rilievi fotografici



FOTO n° 3032 (edificio 836)



FOTO n° 3033 (edificio 836)



FOTO n° 3034 (edificio 836)



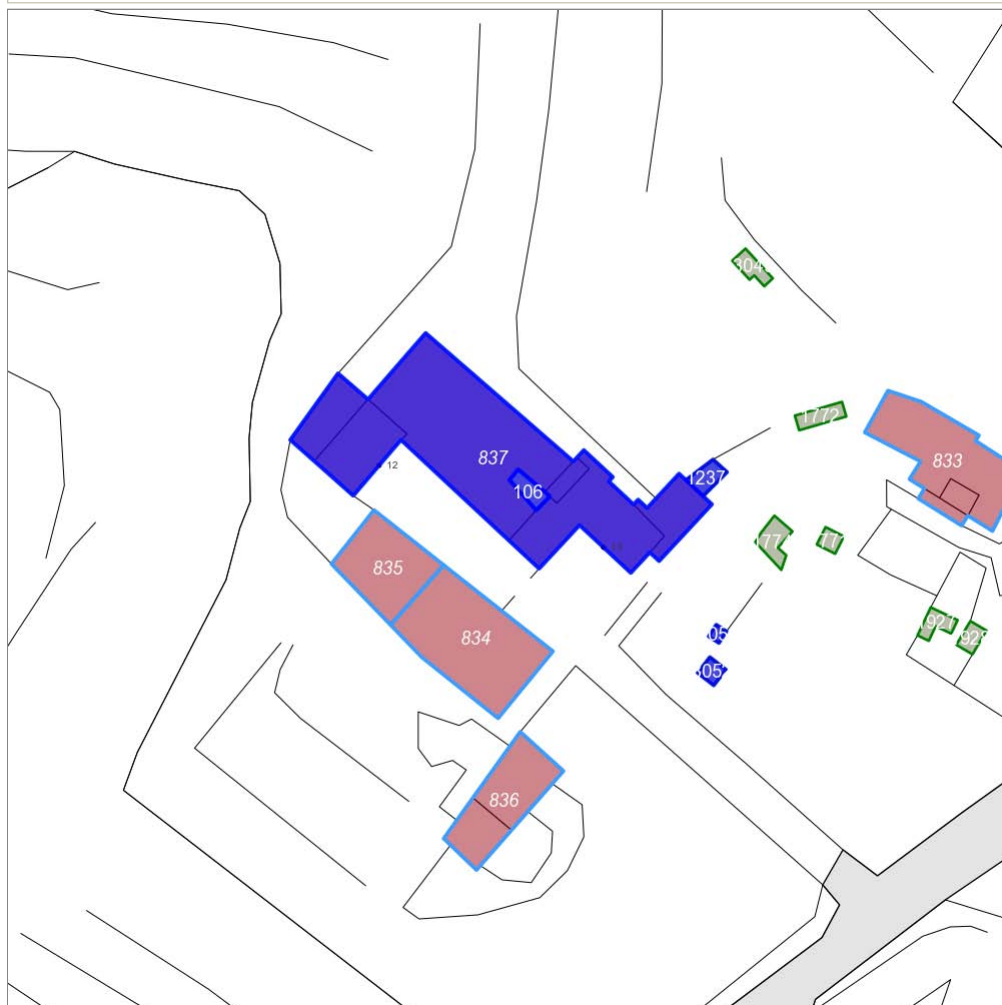
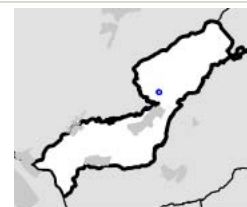
Report Scheda Edifici: *patrimonio rurale N°244*

Edifici associati alla Scheda:

- Edificio ID **837**

Edificati Minori associati alla Scheda:

- Edificato minore ID **106**
- Edificato minore ID **1237**
- Edificato minore ID **3051**
- Edificato minore ID **3052**



Informazioni sulla Scheda

- Data rilevazione **09/10/2010**
- Località **PIAN DI SCO' (Pian Di Sco')**
- Accessibilità **da strada vicinale**
- Tipologia insediativa **aggregato di case coloniche**
- Caratteristiche pertinenza **aia pavimentata; cortile**
- Trattamento prevalente pertinenza **permeabile**
- Recinzioni **assenti**
- Condizioni generali **medie**
- Valutazioni valore storico **documentale**

Informazioni sull'Edificio 837

Unità volumetriche dell'Edificio 837

N°	Foglio	Particella	N° piani	Piani interrati	Mansarda	Superficie (m²)
4716	7	66	2		no	49.58
4718	7	66	2		no	321.15
4719	7	66	2		no	51.1
4720	7	66	3		no	74.03
4721	7	66	3		no	13.62
6121	7	66	2		no	139.61

Funzioni d'uso

- Uso prevalente: **residenziale**
- Usi presenti: **residenziale permanente**
- Numero alloggi: **3**

Caratteristiche edilizie ed architettoniche

- Superfici murarie (in prevalenza): **intonaco**
- Prospetti (in prevalenza): **impaginato regolare**
- Aperture (in prevalenza): **tradizionali coerenti all'edificio**
- Infissi (in prevalenza): **legno**
- Oscuramento (in prevalenza): **persiane in alluminio**
- Tipo di coperture (in prevalenza): **a padiglione**
- Materiali manto di copertura (in prevalenza): **coppi e tegole**
- Materiali gronda (in prevalenza): **travicelli in legno e mezzane**
- Elementi architettonici decorativi: **cornici alle finestre**
- Accessi ai piani superiori: **interni ed esterni**
- Elementi di articolazione volumetrica: **assenti**
- Superfetazioni ed incongruenze: **assenti**

Periodo costruzione

antica

Tipologia edilizia

casa colonica

Condizioni generali

buone

Valutazioni

valore storico documentale

Informazioni sull'Edificato Minore 106

Non rilevabile

non visibile

Unità volumetriche dell'Edificato Minore 106

N°	Foglio	Particella	N° piani	Piani interrati	Mansarda	Superficie (m²)
3558	7	D				11.91

Tipologia edilizia

edificato minore di impianto (da verificare)

Informazioni sull'Edificato Minore 1237

Non rilevabile

non visibile

Unità volumetriche dell'Edificato Minore 1237

N°	Foglio	Particella	N° piani	Piani interrati	Mansarda	Superficie (m²)
4717	7	66				12.54

Tipologia edilizia

edificato minore di impianto (da verificare)

Informazioni sull'Edificato Minore 3051

Unità volumetriche dell'Edificato Minore 3051

N°	Foglio	Particella	N° piani	Piani interrati	Mansarda	Superficie (m²)
6117			1			2.98

Tipologia edilizia
baracca

Periodo costruzione
recente

Condizioni generali
medie

Incongruenza contesto
no

Informazioni sull'Edificato Minore 3052

Unità volumetriche dell'Edificato Minore 3052

N°	Foglio	Particella	N° piani	Piani interrati	Mansarda	Superficie (m²)
6118			1			7.14

Tipologia edilizia
baracca

Periodo costruzione
recente

Condizioni generali
medie

Incongruenza contesto
no

Rilievi fotografici



FOTO n° 3035 (edificio 837)



FOTO n° 3036 (edificio 837)



FOTO n° 3037 (edificio 837)



FOTO n° 3038 (edificio 837)



FOTO n° 3039 (edificio 837)



FOTO n° 3040 (edificio 837)



FOTO n° 3041 (edificato minore 3051)



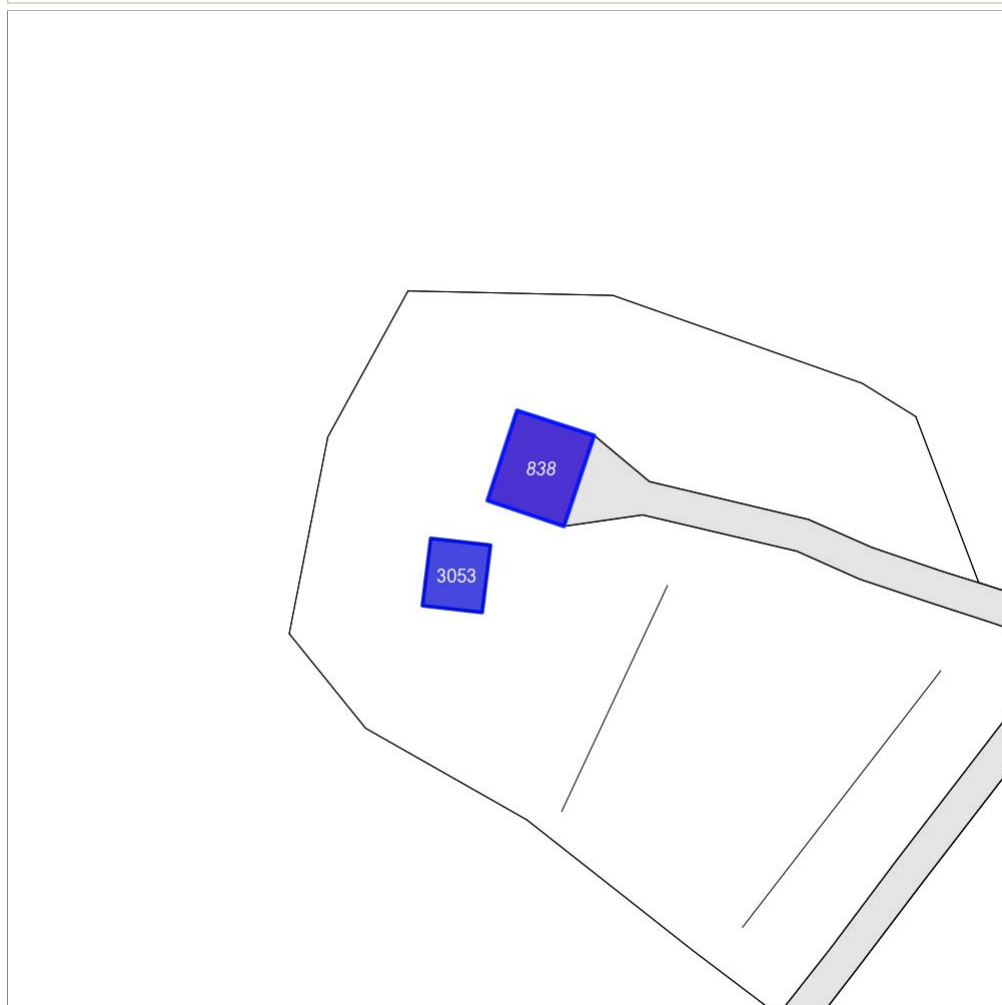
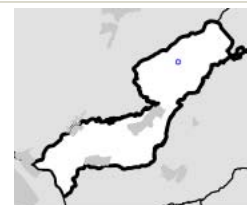
Report Scheda Edifici: *patrimonio rurale N°245*

Edifici associati alla Scheda:

- Edificio ID **838**

Edificati Minori associati alla Scheda:

- Edificato minore ID **3053**



Informazioni sulla Scheda

- Data rilevazione **14/10/2010**
- Località **C. FIGLINELLI (Pian Di Sco')**
- Accessibilità **da strada vicinale**
- Tipologia insediativa **casa colonica**
- Caratteristiche pertinenza **incolto; giardino / area verde**
- Trattamento prevalente pertinenza **permeabile**
- Recinzioni **assenti**
- Condizioni generali **buone**
- Valutazioni valore storico **documentale**

Informazioni sull'Edificio 838

Unità volumetriche dell'Edificio 838

N°	Foglio	Particella	N° piani	Piani interrati	Mansarda	Superficie (m²)
5990	4	66	2		no	134.53

Funzioni d'uso

- Uso prevalente: **residenziale**
- Usi presenti: **residenziale**
saltuario
- Numero alloggi: **1**

Caratteristiche edilizie ed architettoniche

- Superfici murarie (in prevalenza): **pietra faccia a vista**
- Prospetti (in prevalenza): **impaginato regolare**
- Aperture (in prevalenza): **tradizionali coerenti all'edificio**
- Infissi (in prevalenza): **legno**
- Oscuramento (in prevalenza): **scuri in legno**
- Tipo di coperture (in prevalenza): **a capanna**
- Materiali manto di copertura (in prevalenza): **coppi e tegole**
- Materiali gronda (in prevalenza): **travicelli in legno e mezzane**
- Elementi architettonici decorativi: **cornici alle finestre; cornici marcapiano, zoccolature, angolari**
- Accessi ai piani superiori: **interni ed esterni**
- Elementi di articolazione volumetrica: **portico accostato al volume**
- Superfetazioni ed incongruenze: **assenti**

Periodo costruzione

antica

Tipologia edilizia

casa colonica

Condizioni generali

buone

Valutazioni

valore storico documentale

Informazioni sull'Edificato Minore 3053

Unità volumetriche dell'Edificato Minore 3053

N°	Foglio	Particella	N° piani	Piani interrati	Mansarda	Superficie (m²)
5989			1		no	71.3

Tipologia edilizia

deposito attrezzi

Periodo costruzione

antica

Condizioni generali

buone

Incongruenza contesto

no

Rilievi fotografici



FOTO n° 3046 (edificio 838)



FOTO n° 3043 (edificio 838)



FOTO n° 3044 (edificio 838)



FOTO n° 3045 (edificio 838)



FOTO n° 3047 (edificio 838)



FOTO n° 3048 (edificio 838)



FOTO n° 3049 (edificio 838)



FOTO n° 3050 (edificio 838)



FOTO n° 3051 (edificio minore 3053)



FOTO n° 3052 (edificio minore 3053)



FOTO n° 3053 (edificio minore 3053)



FOTO n° 3042



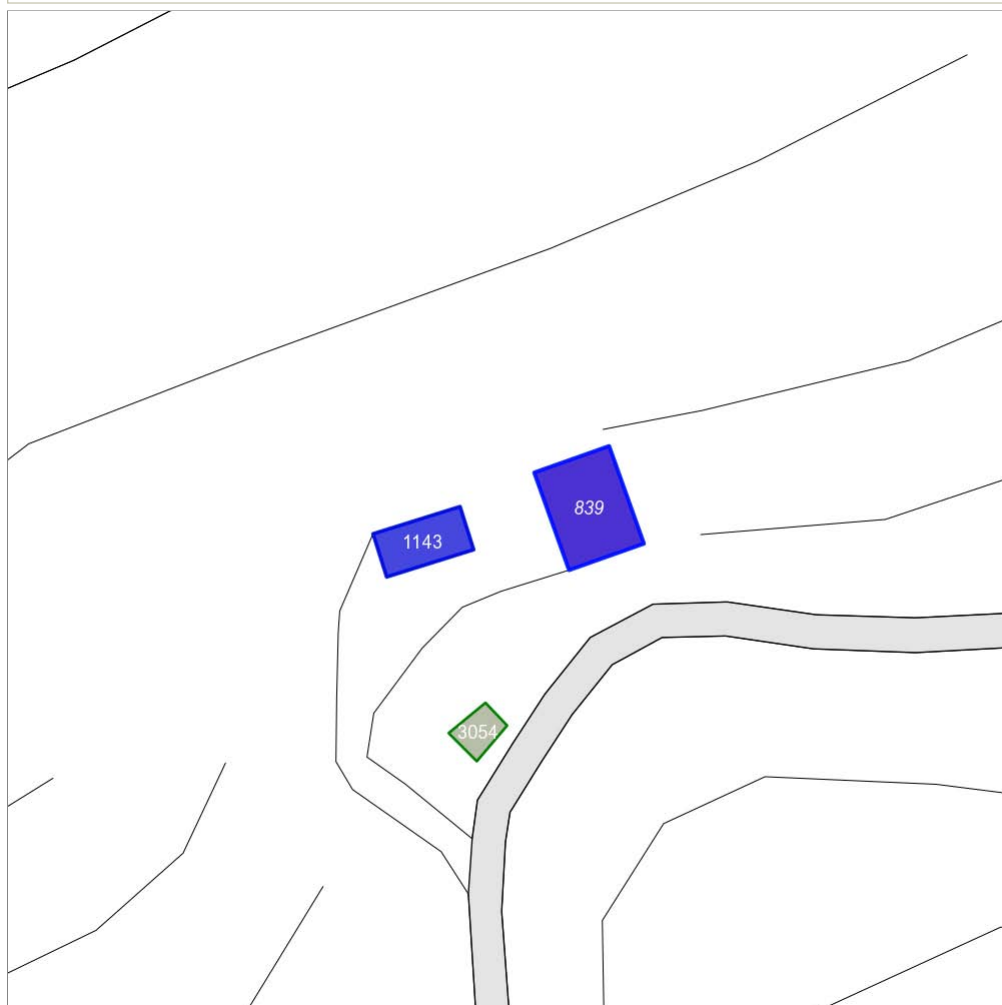
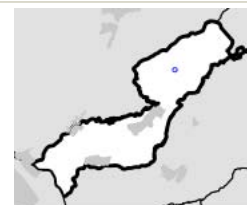
Report Scheda Edifici: *patrimonio rurale N° 246*

Edifici associati alla Scheda:

- Edificio ID **839**

Edificati Minori associati alla Scheda:

- Edificato minore ID **1143**



Informazioni sulla Scheda

- Data rilevazione **14/10/2010**
- Località **PIAN DI SCO' (Pian Di Sco')**
- Accessibilità **da strada vicinale**
- Tipologia insediativa **casa colonica**
- Caratteristiche pertinenza **aia pavimentata; incolto**
- Trattamento prevalente pertinenza **permeabile**
- Recinzioni **rete metallica**
- Condizioni generali **buone**
- Valutazioni valore storico **documentale**

Informazioni sull'Edificio 839

Unità volumetriche dell'Edificio 839

N°	Foglio	Particella	N° piani	Piani interrati	Mansarda	Superficie (m²)
6032	4	122	2		no	143.81

Funzioni d'uso

- Uso prevalente: **residenziale**
- Usi presenti: **residenziale saltuario**
- Numero alloggi: **1**

Caratteristiche edilizie ed architettoniche

- Superfici murarie (in prevalenza): **pietra faccia a vista**
- Prospetti (in prevalenza): **impaginato regolare**
- Aperture (in prevalenza): **tradizionali coerenti all'edificio**
- Infissi (in prevalenza): **legno**
- Oscuramento (in prevalenza): **scuri in legno**
- Tipo di coperture (in prevalenza): **a capanna**
- Materiali manto di copertura (in prevalenza): **coppi e tegole**
- Materiali gronda (in prevalenza): **travicelli in legno e mezzane**
- Elementi architettonici decorativi: **cornici alle finestre; cornici marcapiano, zoccolature, angolari**
- Accessi ai piani superiori: **interni**
- Elementi di articolazione volumetrica: **tettoia**
- Superfetazioni ed incongruenze: **assenti**

Periodo costruzione

antica

Tipologia edilizia

casa colonica

Condizioni generali

buone

Valutazioni

valore storico documentale

Informazioni sull'Edificato Minore 1143

Unità volumetriche dell'Edificato Minore 1143

N°	Foglio	Particella	N° piani	Piani interrati	Mansarda	Superficie (m²)
6030	4	122				72.03

Tipologia edilizia

deposito attrezzi

Periodo costruzione

recente

Condizioni generali

buone

Incongruenza contesto

no

Rilievi fotografici



FOTO n° 3054 (edificio 839)



FOTO n° 3055 (edificio 839)



FOTO n° 3056 (edificio 839)



FOTO n° 3057 (edificio 839)



FOTO n° 3058 (edificato minore 1143)



FOTO n° 3059 (edificato minore 1143)



FOTO n° 3060 (edificato minore 1143)



FOTO n° 3062 (edificato minore 1143)



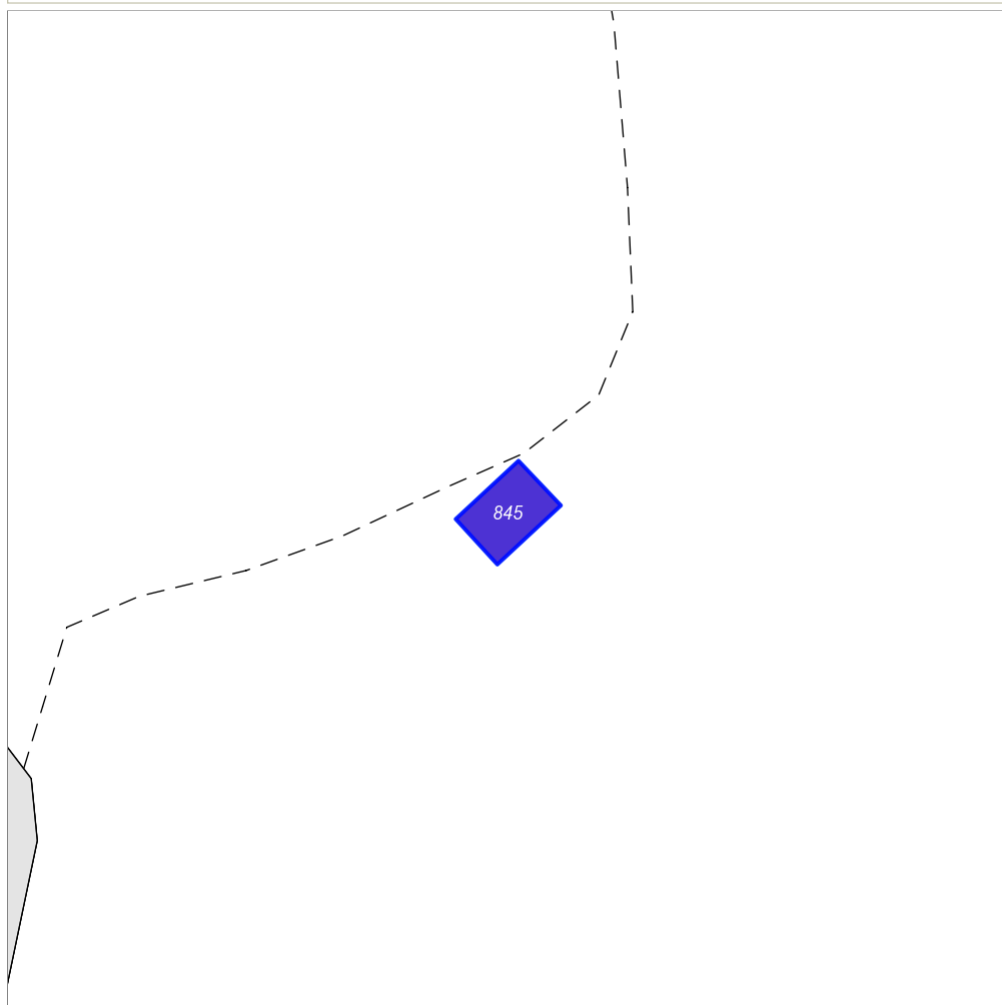
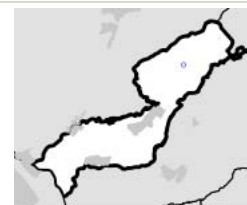
FOTO n° 3183 (edificato minore 1143)



Report Scheda Edifici: *patrimonio rurale N°255*

Edifici associati alla Scheda:

- Edificio ID **845**



Informazioni sulla Scheda

- Data rilevazione **14/10/2010**
- Località **PODERE TAMOGGIO (Pian Di Sco')**
- Accessibilità **da strada vicinale**
- Tipologia insediativa **casa colonica**
- Caratteristiche pertinenza **incolto**
- Trattamento prevalente pertinenza **permeabile**
- Recinzioni **assenti**
- Condizioni generali **medie**
- Valutazioni **valore storico documentale**

Informazioni sull'Edificio 845

Unità volumetriche dell'Edificio 845

N°	Foglio	Particella	N° piani	Piani interrati	Mansarda	Superficie (m²)
5992	4	68	2		no	92.7

Funzioni d'uso

- **Usò prevalente:** non in uso
- **Usi presenti:** **disMESSO**

Caratteristiche edilizie ed architettoniche

- **Superfici murarie (in prevalenza):** **pietra faccia a vista**
Alterazioni/elementi da segnalare: alterazioni per interventi successivi
- **Prospetti (in prevalenza):** **impaginato regolare**
- **Aperture (in prevalenza):** **tradizionali coerenti all'edificio**
Alterazioni/elementi da segnalare: modifiche alle aperture anche con impiego di materiali eterogenei
- **Infissi (in prevalenza):** **assenti**
- **Oscuramento (in prevalenza):** **assente**
- **Tipo di coperture (in prevalenza):** **a capanna**
- **Materiali manto di copertura (in prevalenza):** **coppi e tegole**
- **Materiali gronda (in prevalenza):** **travicelli in legno e mezzane**
- **Elementi architettonici decorativi:** **cornici alle finestre; cornici marcapiano, zoccolature, angolari**
- **Accessi ai piani superiori:** **interni**
- **Elementi di articolazione volumetrica:** **assenti**
- **Superfetazioni ed incongruenze:** **assenti**

Periodo costruzione

antica

Tipologia edilizia

casa colonica

Condizioni generali

medie

Valutazioni

valore storico documentale

Rilievi fotografici

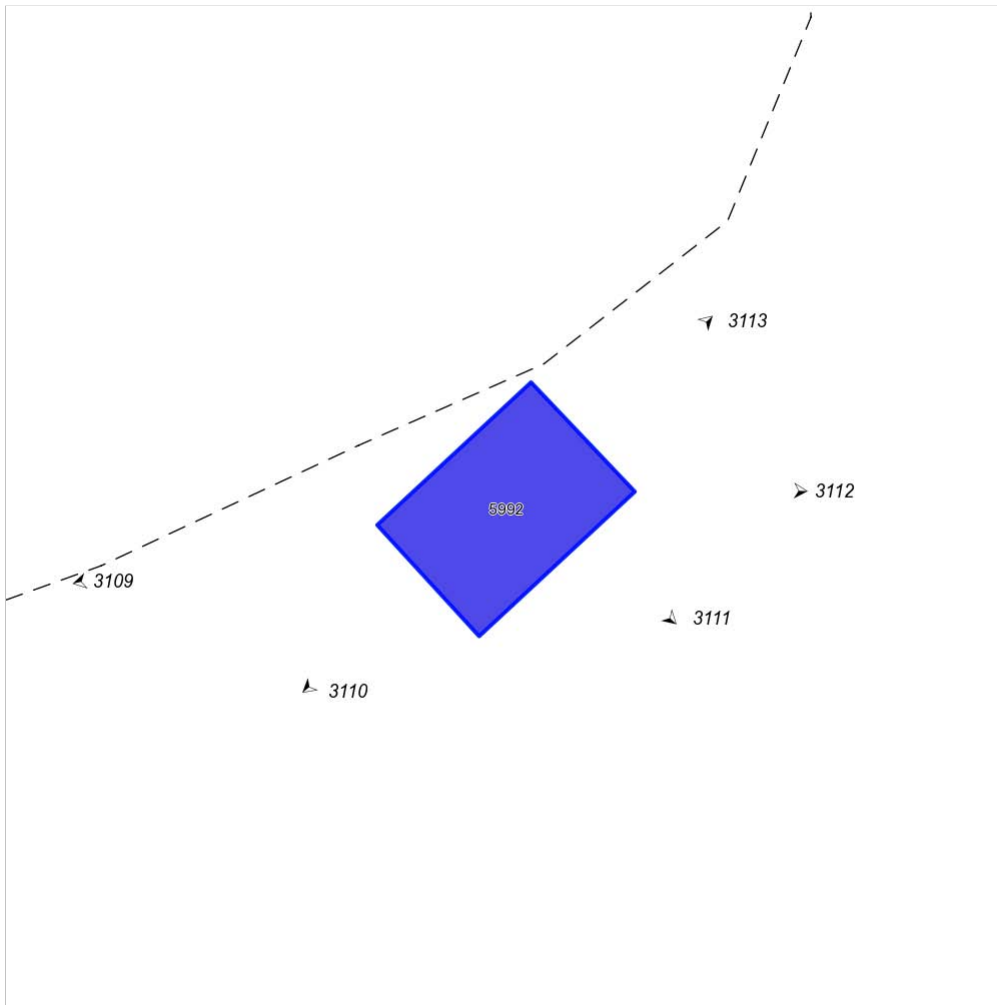


FOTO n° 3112 (edificio 845)



FOTO n° 3109 (edificio 845)



FOTO n° 3110 (edificio 845)



FOTO n° 3111 (edificio 845)



FOTO n° 3113 (edificio 845)



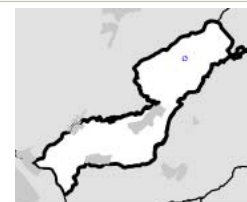
FOTO n° 3108



Report Scheda Edifici: *patrimonio rurale N° 256*

Edifici associati alla Scheda:

- Edificio ID **846**



Informazioni sulla Scheda

- Data rilevazione **14/10/2010**
- Località **PODERE TAMOGGIO (Pian Di Sco')**
- Accessibilità **da strada vicinale**
- Tipologia insediativa **casa colonica**
- Caratteristiche pertinenza **incolto**
- Trattamento prevalente pertinenza **permeabile**
- Recinzioni **assenti**
- Condizioni generali **pessime**
- Valutazioni **valore nullo**

Informazioni sull'Edificio 846

Unità volumetriche dell'Edificio 846

N°	Foglio	Particella	N° piani	Piani interrati	Mansarda	Superficie (m ²)
5991	4	71	1		no	83.99

Funzioni d'uso

- Uso prevalente: **non in uso**
- Usi presenti: **disMESSO**

Caratteristiche edilizie ed architettoniche

- Superfici murarie (in prevalenza): **pietra faccia a vista**
- Prospetti (in prevalenza): **non rilevabile**
- Aperture (in prevalenza): **tradizionali coerenti all'edificio**
- Infissi (in prevalenza): **assenti**
- Oscuramento (in prevalenza): **assente**
- Tipo di coperture (in prevalenza): **a capanna**
- Materiali manto di copertura (in prevalenza): **coppi e tegole**
- Materiali gronda (in prevalenza): **travicelli in legno e mezzane**
- Elementi architettonici decorativi: **gronda decorata, con modanature, a gola; cornici alle finestre; cornici marcapiano, zoccolature, angolari**
- Accessi ai piani superiori: **interni**
- Elementi di articolazione volumetrica: **assenti**
- Superfetazioni ed incongruenze: **assenti**

Periodo costruzione

antica

Tipologia edilizia

casa colonica

Condizioni generali

pessime

Valutazioni

valore storico documentale

Rilievi fotografici

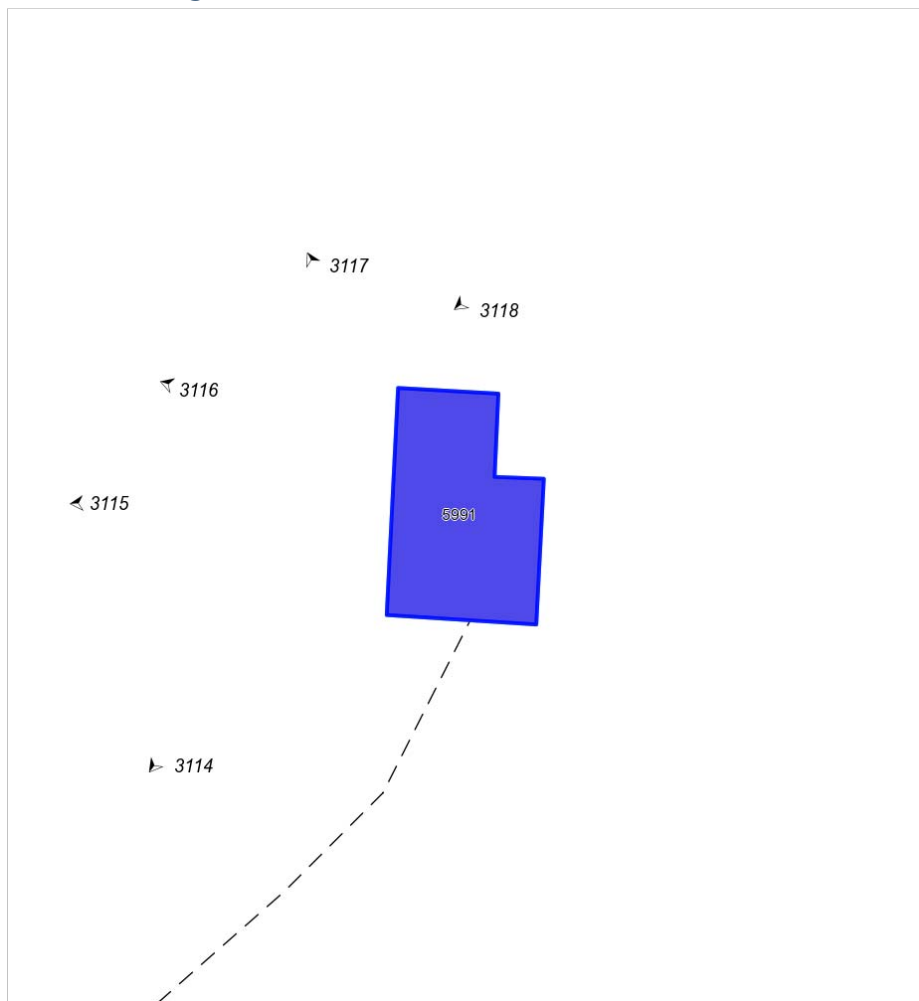


FOTO n° 3116 (edificio 846)



FOTO n° 3114 (edificio 846)



FOTO n° 3115 (edificio 846)



FOTO n° 3117 (edificio 846)



FOTO n° 3118



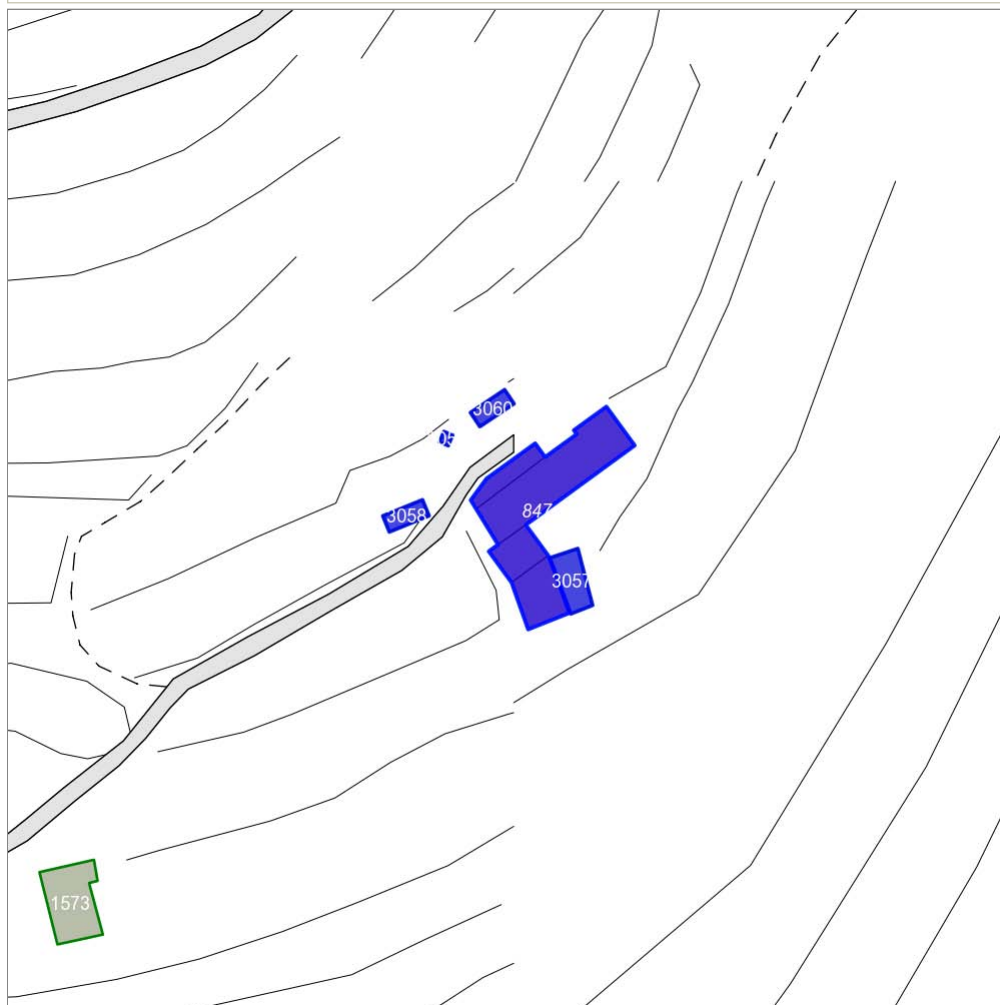
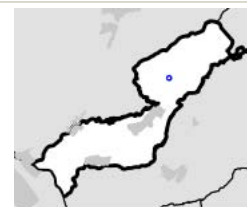
Report Scheda Edifici: *patrimonio rurale N° 257*

Edifici associati alla Scheda:

- Edificio ID **847**

Edificati Minori associati alla Scheda:

- Edificato minore ID **3057**
- Edificato minore ID **3058**
- Edificato minore ID **3059**
- Edificato minore ID **3060**



Informazioni sulla Scheda

- Data rilevazione **14/10/2010**
- Località **C. LATERINA (Pian Di Sco')**
- Accessibilità da strada vicinale
- Tipologia insediativa **casa colonica**
- Caratteristiche pertinenza **terrazzamenti; incolto; orto; giardino / area verde**
- Trattamento prevalente pertinenza **permeabile**
- Recinzioni **assenti**
- Condizioni generali **medie**
- Valutazioni valore **nullo**

Informazioni sull'Edificio 847

Unità volumetriche dell'Edificio 847

N°	Foglio	Particella	N° piani	Piani interrati	Mansarda	Superficie (m²)
1752	8	23	1		no	24.77
1753	8	23	1 (a monte) 2 (a valle)		no	128.78
1754	8	23	2		no	30.43
1755	8	23	1		no	42.74

Funzioni d'uso

- **Usò prevalente:** residenziale
- **Usi presenti:** residenziale permanente
- **Numero alloggi:** 2

Caratteristiche edilizie ed architettoniche

- **Superfici murarie (in prevalenza):** intonaco
- **Prospetti (in prevalenza):** impaginato irregolare
- **Aperture (in prevalenza):** tradizionali coerenti all'edificio
- **Infissi (in prevalenza):** legno
- **Oscuramento (in prevalenza):** persiane in alluminio
- **Tipo di coperture (in prevalenza):** a capanna
- **Materiali manto di copertura (in prevalenza):** marsigliesi
Alterazioni/elementi da segnalare: in parte anche copertura a coppie tegole
- **Materiali gronda (in prevalenza):** travicelli in legno e mezzane
- **Elementi architettonici decorativi:** assenti
- **Accessi ai piani superiori:** interni ed esterni
- **Elementi di articolazione volumetrica:** loggia; tettoia
- **Superfetazioni ed incongruenze:** corpi chiusi in adiacenza

Periodo costruzione

antica

Tipologia edilizia

casa colonica

Condizioni generali

medie

Valutazioni

valore nullo

Informazioni sull'Edificato Minore 3057

Unità volumetriche dell'Edificato Minore 3057

N°	Foglio	Particella	N° piani	Piani interrati	Mansarda	Superficie (m²)
7091			1 (a monte) 2 (a valle)		no	27.34

Tipologia edilizia

deposito attrezzi

Periodo costruzione

recente

Condizioni generali

pesime

Incongruenza contesto

si

Informazioni sull'Edificato Minore 3058

Unità volumetriche dell'Edificato Minore 3058

N°	Foglio	Particella	N° piani	Piani interrati	Mansarda	Superficie (m²)
5100			1		no	13.01

Tipologia edilizia

baracca

Periodo costruzione

recente

Condizioni generali

medie

Incongruenza contesto

si

Informazioni sull'Edificato Minore 3059

Unità volumetriche dell'Edificato Minore 3059

N°	Foglio	Particella	N° piani	Piani interrati	Mansarda	Superficie (m²)
5099			1		no	1.91

Tipologia edilizia
baracca

Periodo costruzione
recente

Condizioni generali
medie

Incongruenza contesto
si

Informazioni sull'Edificato Minore 3060

Unità volumetriche dell'Edificato Minore 3060

N°	Foglio	Particella	N° piani	Piani interrati	Mansarda	Superficie (m²)
5098			1		no	12.2

Tipologia edilizia
baracca

Periodo costruzione
recente

Condizioni generali
pessime

Incongruenza contesto
si

Rilievi fotografici

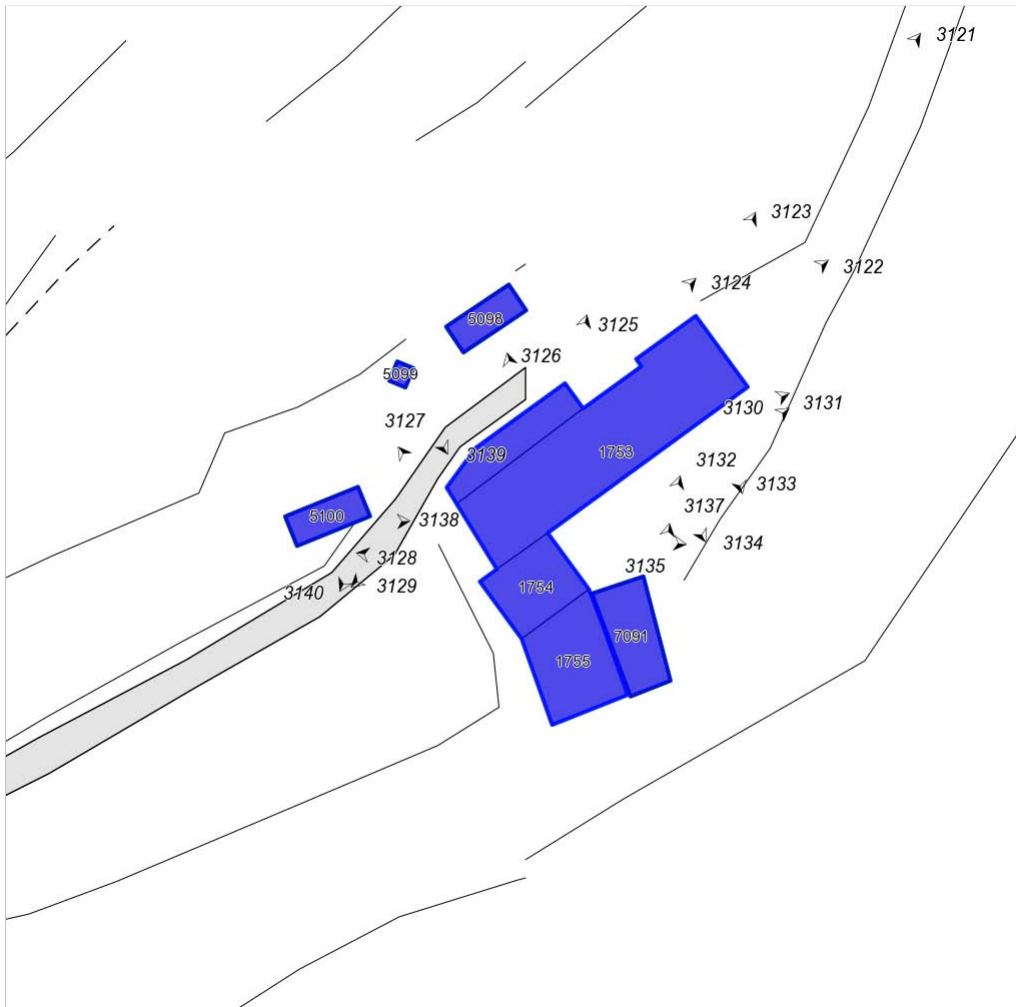


FOTO n° 3119 (edificio 847)



FOTO n° 3121 (edificio 847)



FOTO n° 3122 (edificio 847)



FOTO n° 3123 (edificio 847)



FOTO n° 3124 (edificio 847)



FOTO n° 3125 (edificio 847)



FOTO n° 3126 (edificio 847)



FOTO n° 3127 (edificio 847)



FOTO n° 3128 (edificio 847)



FOTO n° 3129 (edificio 847)



FOTO n° 3130 (edificio 847)



FOTO n° 3131 (edificio 847)



FOTO n° 3132 (edificio 847)



FOTO n° 3133 (edificio 847)



FOTO n° 3134 (edificio 847)



FOTO n° 3135 (edificio 847)



FOTO n° 3136 (edificio 847)



FOTO n° 3137 (edificato minore 3057)



FOTO n° 3138 (edificato minore 3058)



FOTO n° 3139 (edificato minore 3059)



FOTO n° 3140 (edificato minore 3060)



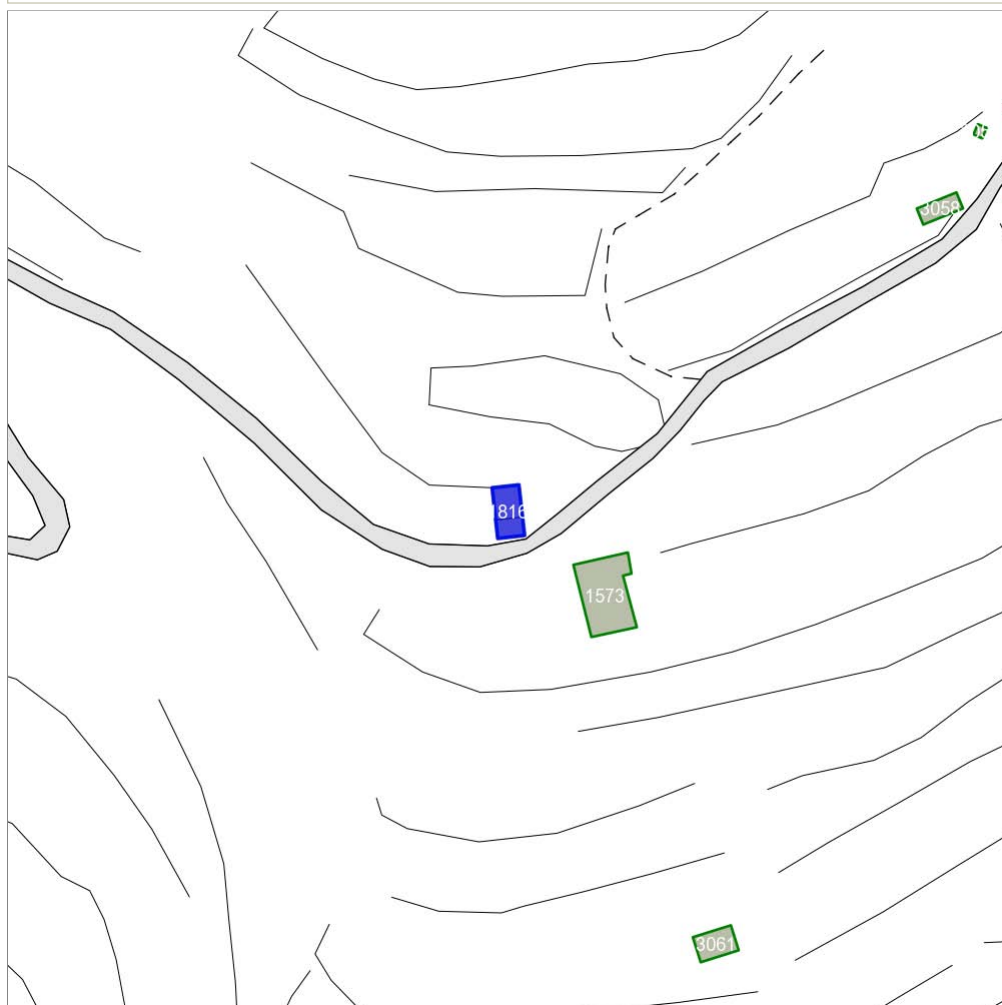
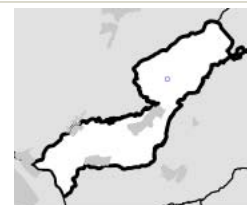
FOTO n° 3120



Report Scheda Edifici: *patrimonio rurale N°260*

Edificati Minori associati alla Scheda:

- Edificato minore ID **1816**



Informazioni sulla Scheda

- Data rilevazione **14/10/2010**
- Località **C. LATERINA (Pian Di Sco')**
- Accessibilità **da strada vicinale**
- Tipologia insediativa **insediamento specialistico**
- Caratteristiche pertinenza **terrazzamenti; incolto**
- Trattamento prevalente pertinenza **permeabile**
- Recinzioni **assenti**
- Condizioni generali **medie**
- Valutazioni valore storico **documentale**

Informazioni sull'Edificato Minore 1816

Unità volumetriche dell'Edificato Minore 1816

N°	Foglio	Particella	N° piani	Piani interrati	Mansarda	Superficie (m²)
6041	8	25	1		no	15.37
6042	8	25	1		no	8.77

Tipologia edilizia

cappella, edicola

Periodo costruzione

antica

Condizioni generali

medie

Incongruenza contesto

no

Rilievi fotografici

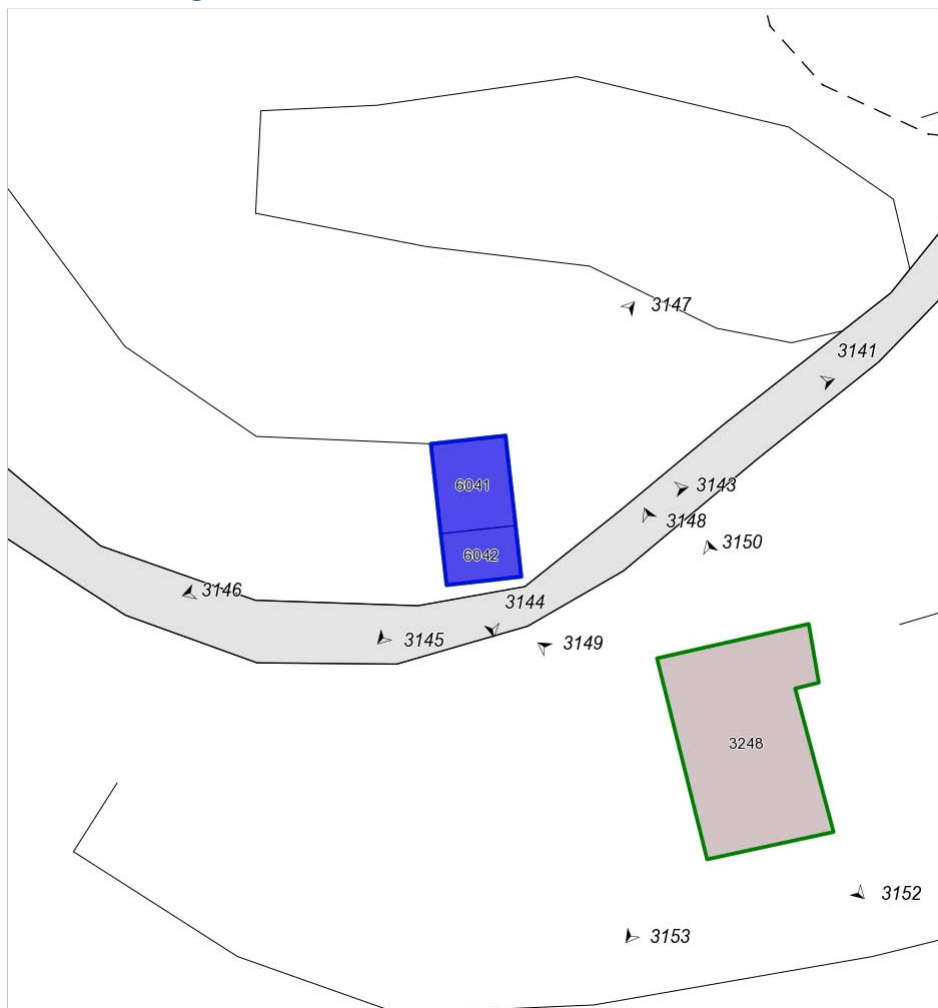


FOTO n° 3141 (edificato minore 1816)



FOTO n° 3143 (edificato minore 1816)



FOTO n° 3144 (edificato minore 1816)



FOTO n° 3145 (edificato minore 1816)



FOTO n° 3146 (edificato minore 1816)



FOTO n° 3147 (edificato minore 1816)



FOTO n° 3142



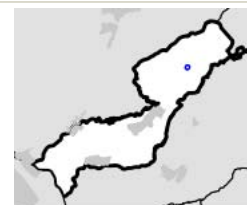
Report Scheda Edifici: *patrimonio rurale N°263*

Edifici associati alla Scheda:

- Edificio ID **852**

Edificati Minori associati alla Scheda:

- Edificato minore ID **3064**
- Edificato minore ID **3065**
- Edificato minore ID **3066**
- Edificato minore ID **3067**
- Edificato minore ID **3068**



Informazioni sulla Scheda

- Data rilevazione **14/10/2010**
- Località **C. POLVERIERA (Pian Di Sco')**
- Denominazione **podere credo**
- Accessibilità **da strada vicinale**
- Tipologia insediativa **casa colonica**
- Caratteristiche pertinenza **gruppi di alberature; terrazzamenti; orto; giardino / area verde**
- Trattamento prevalente pertinenza **permeabile**
- Recinzioni **assenti**
- Condizioni generali **medie**
- Valutazioni valore **nullo**

Informazioni sull'Edificio 852

Unità volumetriche dell'Edificio 852

N°	Foglio	Particella	N° piani	Piani interrati	Mansarda	Superficie (m²)
1716	5	5	2		no	263.01

Funzioni d'uso

- **Usò prevalente:** **residenziale**
- **Usi presenti:** **residenziale permanente**
- **Numero alloggi:** **1**

Caratteristiche edilizie ed architettoniche

- **Superfici murarie (in prevalenza):** **laterizio e pietra faccia a vista**
- **Prospetti (in prevalenza):** **impaginato irregolare**
- **Aperture (in prevalenza):** **tradizionali coerenti all'edificio**
- **Infissi (in prevalenza):** **legno**
- **Oscuramento (in prevalenza):** **scuri in legno**
- **Tipo di coperture (in prevalenza):** **a padiglione**
- **Materiali manto di copertura (in prevalenza):** **coppi e tegole**
- **Materiali gronda (in prevalenza):** **travicelli in legno e mezzane**
- **Elementi architettonici decorativi:** **assenti**
- **Accessi ai piani superiori:** **interni ed esterni**
- **Elementi di articolazione volumetrica:** **assenti**
Alterazioni/elementi da segnalare: scale esterne per accesso al piano primo
- **Superfetazioni ed incongruenze:** **impianti tecnologici incongruenti; corpi chiusi in adiacenza**

Periodo costruzione

antica

Tipologia edilizia

casa colonica

Condizioni generali

medie

Valutazioni

valore storico documentale

Informazioni sull'Edificato Minore 3064

Unità volumetriche dell'Edificato Minore 3064

N°	Foglio	Particella	N° piani	Piani interrati	Mansarda	Superficie (m²)
7096			1		no	36.53

Tipologia edilizia

deposito attrezzi

Periodo costruzione

recente

Condizioni generali

medie

Incongruenza contesto

si

Informazioni sull'Edificato Minore 3065

Unità volumetriche dell'Edificato Minore 3065

N°	Foglio	Particella	N° piani	Piani interrati	Mansarda	Superficie (m²)
1717			1		no	29.64

Tipologia edilizia

baracca

Periodo costruzione

recente

Condizioni generali

medie

Incongruenza contesto

si

Informazioni sull'Edificato Minore 3066

Unità volumetriche dell'Edificato Minore 3066

N°	Foglio	Particella	N° piani	Piani interrati	Mansarda	Superficie (m²)
7093			1		no	53.96

Tipologia edilizia

Periodo costruzione

Condizioni generali

ricovero animali da cortile

recente

medie

Incongruenza contesto
si

Informazioni sull'Edificato Minore 3067

Non rilevabile

inaccessibile a causa della
recinzione

Unità volumetriche dell'Edificato Minore 3067

N°	Foglio	Particella	N° piani	Piani interrati	Mansarda	Superficie (m²)
1718			1		no	48.6

Informazioni sull'Edificato Minore 3068

Unità volumetriche dell'Edificato Minore 3068

N°	Foglio	Particella	N° piani	Piani interrati	Mansarda	Superficie (m²)
7094			1		no	30.28

Tipologia edilizia
baracca

Periodo costruzione
recente

Condizioni generali
medie

Incongruenza contesto
si

Rilievi fotografici

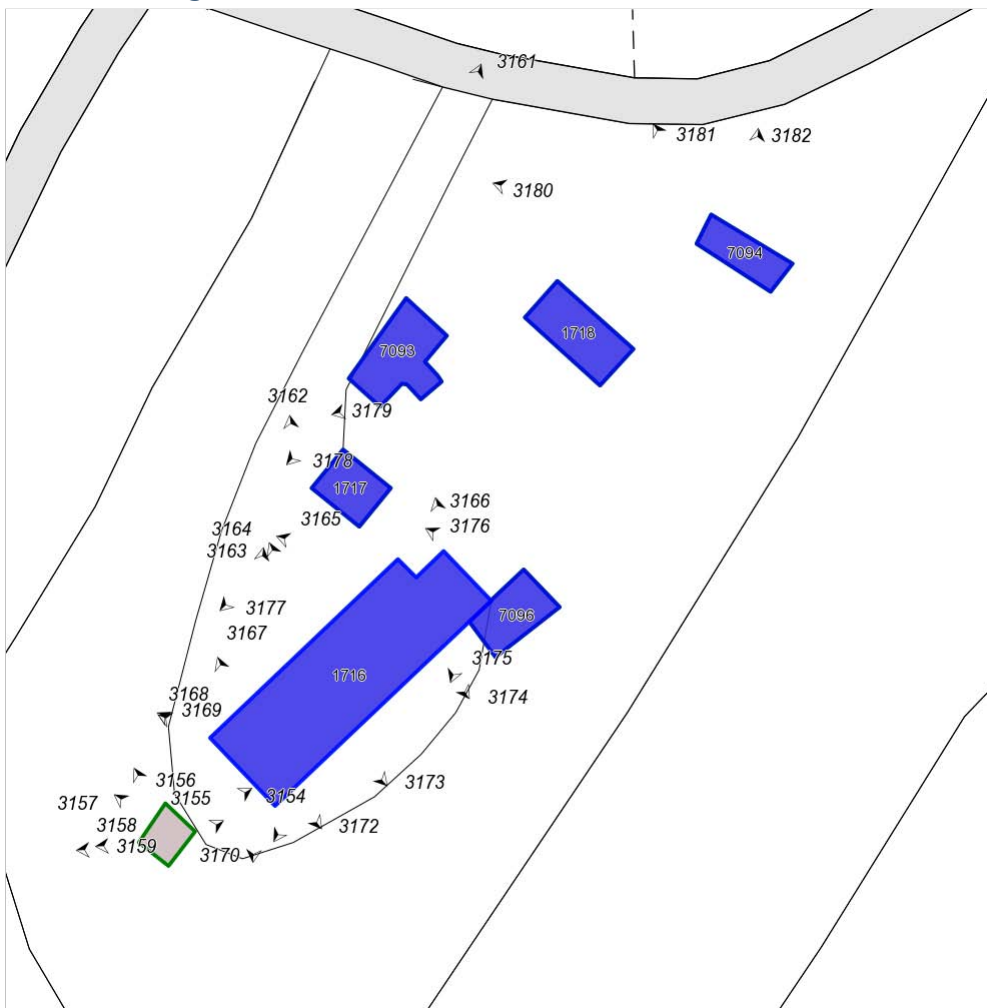


FOTO n° 3171 (edificio 852)



FOTO n° 3162 (edificio 852)



FOTO n° 3163 (edificio 852)



FOTO n° 3164 (edificio 852)



FOTO n° 3165 (edificio 852)



FOTO n° 3166 (edificio 852)



FOTO n° 3167 (edificio 852)



FOTO n° 3168 (edificio 852)



FOTO n° 3169 (edificio 852)



FOTO n° 3170 (edificio 852)



FOTO n° 3172 (edificio 852)



FOTO n° 3173 (edificio 852)



FOTO n° 3174 (edificio 852)



FOTO n° 3175 (edificato minore 3064)



FOTO n° 3176 (edificato minore 3064)



FOTO n° 3177 (edificato minore 3065)



FOTO n° 3178 (edificato minore 3066)



FOTO n° 3179 (edificato minore 3066)



FOTO n° 3180 (edificato minore 3068)



FOTO n° 3181 (edificato minore 3068)



FOTO n° 3182 (edificato minore 3068)



FOTO n° 3161



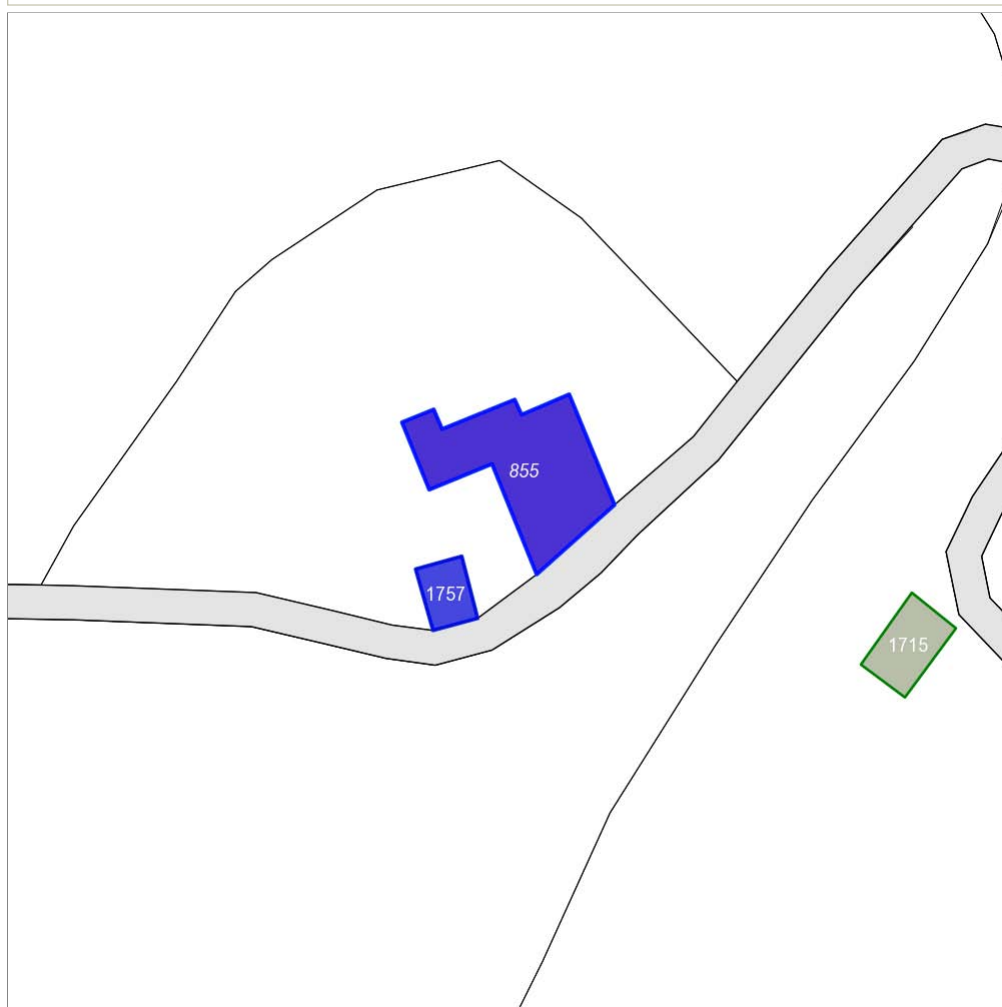
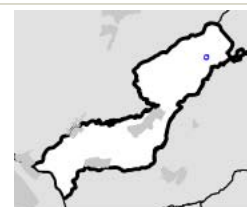
Report Scheda Edifici: *patrimonio rurale N°267*

Edifici associati alla Scheda:

- Edificio ID **855**

Edificati Minori associati alla Scheda:

- Edificato minore ID **1757**



Informazioni sulla Scheda

- Data rilevazione **14/10/2010**
- Località **PODERE GUALTIERE (Pian Di Sco')**
- Accessibilità **da strada vicinale**
- Tipologia insediativa **casa colonica**
- Caratteristiche pertinenza **aia pavimentata; incolto**
- Trattamento prevalente pertinenza **permeabile**
- Recinzioni **assenti**
- Condizioni generali **pessime**
- Valutazioni valore storico **documentale**

Informazioni sull'Edificio 855

Unità volumetriche dell'Edificio 855

N°	Foglio	Particella	N° piani	Piani interrati	Mansarda	Superficie (m²)
1714	2	20	2		no	320.05

Funzioni d'uso

- Uso prevalente: **non in uso**
- Usi presenti: **dismesso**

Caratteristiche edilizie ed architettoniche

- Superfici murarie (in prevalenza): **pietra faccia a vista**
 - Prospetti (in prevalenza): **impaginato regolare**
 - Aperture (in prevalenza): **tradizionali coerenti all'edificio**
 - Infissi (in prevalenza): **legno**
 - Oscuramento (in prevalenza): **scuri interni**
 - Tipo di coperture (in prevalenza): **a capanna**
 - Materiali manto di copertura (in prevalenza): **coppi e tegole**
 - Materiali gronda (in prevalenza): **travicelli in legno e mezzane**
 - Elementi architettonici decorativi: **cornici alle finestre**
 - Accessi ai piani superiori: **interni**
 - Elementi di articolazione volumetrica: **assenti**
 - Superfetazioni ed incongruenze: **tamponamento di strutture aperte; corpi aperti in aggetto**
- Alterazioni/elementi da segnalare: molte aperture chiuse ; presente anche un corpo aperto in aggetto

Periodo costruzione

antica

Tipologia edilizia

casa colonica

Condizioni generali

pessime

Valutazioni

valore storico documentale

Informazioni sull'Edificato Minore 1757

Unità volumetriche dell'Edificato Minore 1757

N°	Foglio	Particella	N° piani	Piani interrati	Mansarda	Superficie (m²)
1713	2	20	1		no	52.53

Tipologia edilizia

tettoia

Periodo costruzione

antica

Condizioni generali

medie

Incongruenza contesto

no

Rilievi fotografici

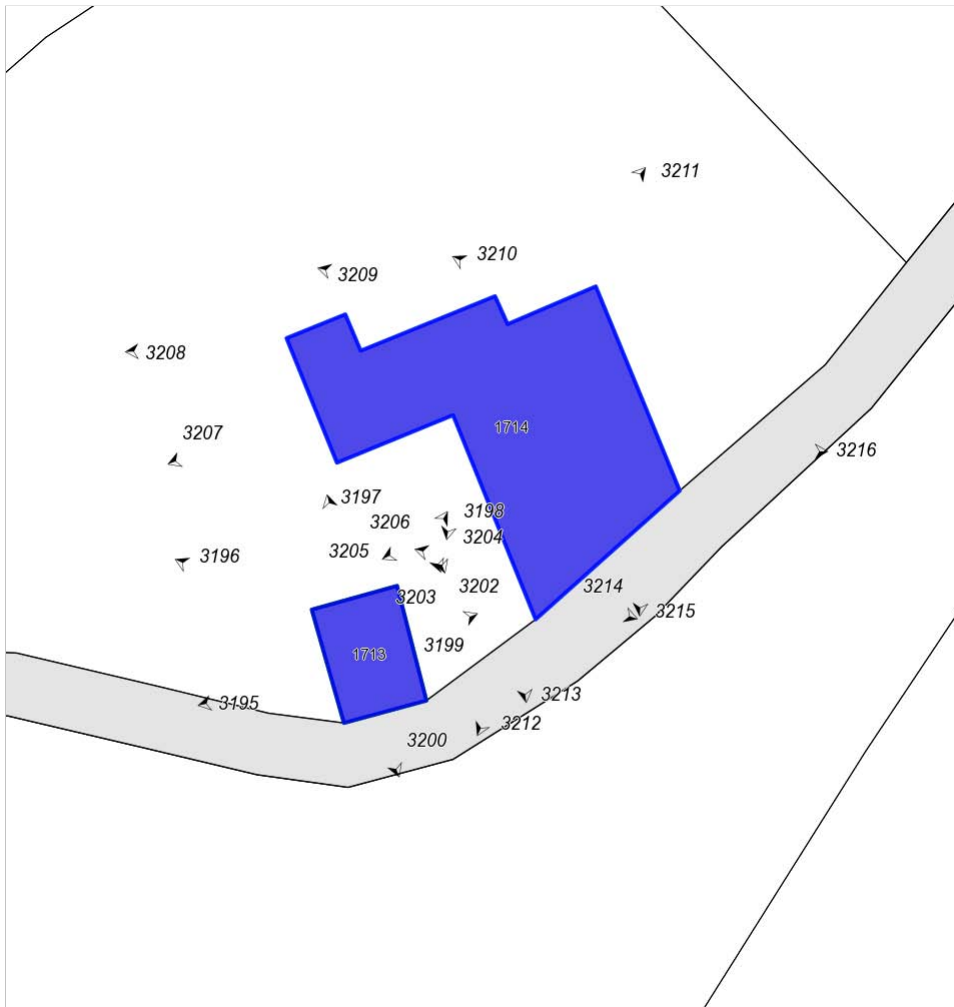


FOTO n° 3201 (edificio 855)



FOTO n° 3202 (edificio 855)



FOTO n° 3203 (edificio 855)



FOTO n° 3204 (edificio 855)



FOTO n° 3205 (edificio 855)



FOTO n° 3206 (edificio 855)



FOTO n° 3207 (edificio 855)



FOTO n° 3208 (edificio 855)



FOTO n° 3209 (edificio 855)



FOTO n° 3210 (edificio 855)



FOTO n° 3211 (edificio 855)



FOTO n° 3212 (edificio 855)



FOTO n° 3213 (edificio 855)



FOTO n° 3214 (edificio 855)



FOTO n° 3215 (edificio 855)



FOTO n° 3216 (edificio 855)



FOTO n° 3195 (edificato minore 1757)



FOTO n° 3196 (edificato minore 1757)



FOTO n° 3197 (edificato minore 1757)



FOTO n° 3198 (edificato minore 1757)



FOTO n° 3199 (edificato minore 1757)



FOTO n° 3200 (edificato minore 1757)



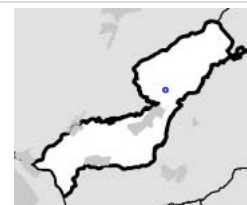
Report Scheda Edifici: *patrimonio rurale N°269*

Edifici associati alla Scheda:

- Edificio ID **856**

Edificati Minori associati alla Scheda:

- Edificato minore ID **1984**
- Edificato minore ID **3070**



Informazioni sulla Scheda

- Data rilevazione **14/10/2010**
- Località **VILLA LA CASAMORA (Pian Di Sco')**
- Accessibilità **da strada vicinale**
- Tipologia insediativa **casa colonica**
- Caratteristiche pertinenza **incolto; orto**
- Trattamento prevalente pertinenza **permeabile**
- Recinzioni **assenti**
- Condizioni generali **medie**
- Valutazioni **valore nullo**

Informazioni sull'Edificio 856

Unità volumetriche dell'Edificio 856

N°	Foglio	Particella	N° piani	Piani interrati	Mansarda	Superficie (m²)
1785	8	56	2			139.98
5157	8	56	1			41.05
5158	8	56	2			61.64
5159	8	56	3			105.31
5160	8	56	2			95.96
5161	8	56	2			84.6

Funzioni d'uso

- **Usò prevalente:** residenziale
- **Usi presenti:** dismesso; residenziale permanente
- **Numero alloggi:** 1

Caratteristiche edilizie ed architettoniche

- **Superfici murarie (in prevalenza):** pietra faccia a vista con tracce di intonaco
- **Prospetti (in prevalenza):** impaginato irregolare
- **Aperture (in prevalenza):** tradizionali coerenti all'edificio
- **Infissi (in prevalenza):** legno
Alterazioni/elementi da segnalare: nella parte non in uso non presenti
- **Oscuramento (in prevalenza):** scuri interni
- **Tipo di coperture (in prevalenza):** a padiglione
- **Materiali manto di copertura (in prevalenza):** coppi e tegole
- **Materiali gronda (in prevalenza):** travicelli in legno e mezzane
- **Elementi architettonici decorativi:** cornici marcapiano, zoccolature, angolari
- **Accessi ai piani superiori:** interni ed esterni
- **Elementi di articolazione volumetrica:** tettoia; portico compreso nel volume
- **Superfetazioni ed incongruenze:** tamponamento di strutture aperte

Periodo costruzione

antica

Tipologia edilizia

casa colonica

Condizioni generali

pessime

Valutazioni

valore storico documentale

Informazioni sull'Edificato Minore 1984

Unità volumetriche dell'Edificato Minore 1984

N°	Foglio	Particella	N° piani	Piani interrati	Mansarda	Superficie (m²)
1786	8	56	1			22.65

Tipologia edilizia

manufatto accessorio

Periodo costruzione

antica

Condizioni generali

pessime

Incongruenza contesto

no

Informazioni sull'Edificato Minore 3070

Unità volumetriche dell'Edificato Minore 3070

N°	Foglio	Particella	N° piani	Piani interrati	Mansarda	Superficie (m²)
5163			1			23.18

Tipologia edilizia

tettoia

Periodo costruzione

recente

Condizioni generali

medie

Incongruenza contesto

no

Rilievi fotografici



FOTO n° 3223 (edificio 856)



FOTO n° 3224 (edificio 856)



FOTO n° 3225 (edificio 856)



FOTO n° 3226 (edificio 856)



FOTO n° 3227 (edificio 856)



FOTO n° 3228 (edificio 856)



FOTO n° 3229 (edificio 856)



FOTO n° 3230 (edificio 856)



FOTO n° 3231 (edificio 856)



FOTO n° 3232 (edificio 856)



FOTO n° 3233 (edificio 856)



FOTO n° 3234 (edificio 856)



FOTO n° 3235 (edificio 856)



FOTO n° 3244 (edificio 856)



FOTO n° 3240 (edificio minore 1984)



FOTO n° 3241 (edificio minore 1984)



FOTO n° 3242 (edificio minore 1984)



FOTO n° 3243 (edificio minore 1984)



FOTO n° 3236 (edificato minore 3070)



FOTO n° 3237 (edificato minore 3070)



FOTO n° 3238 (edificato minore 3070)



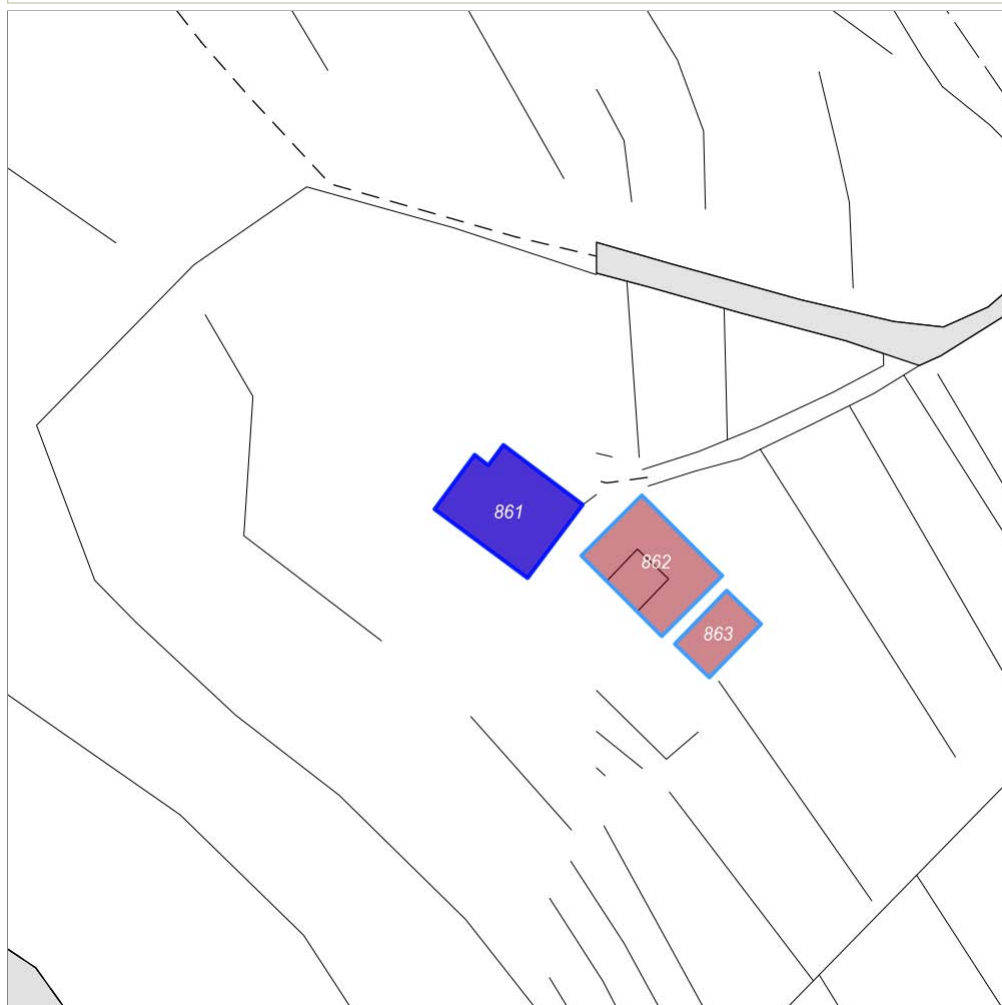
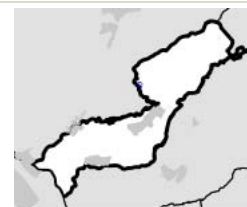
FOTO n° 3239 (edificato minore 3070)



Report Scheda Edifici: *patrimonio rurale N°274*

Edifici associati alla Scheda:

- Edificio ID **861**



Informazioni sulla Scheda

- Data rilevazione **16/10/2010**
- Località **PIAN DI SCO' (Pian Di Sco')**
- Accessibilità **da strada vicinale**
- Tipologia insediativa **casa colonica**
- Caratteristiche pertinenza **terrazzamenti; giardino / area verde**
- Trattamento prevalente pertinenza **permeabile**
- Recinzioni **rete metallica**
- Condizioni generali **medie**
- Valutazioni **valore nullo**

Informazioni sull'Edificio 861

Unità volumetriche dell'Edificio 861

N°	Foglio	Particella	N° piani	Piani interrati	Mansarda	Superficie (m²)
6055	6	75	2		si	179.85

Funzioni d'uso

- Uso prevalente: **residenziale**
- Usi presenti: **residenziale permanente**
- Numero alloggi: **1**

Caratteristiche edilizie ed architettoniche

- Superfici murarie (in prevalenza): **pietra faccia a vista**
- Prospetti (in prevalenza): **impaginato regolare**
- Aperture (in prevalenza): **tradizionali coerenti all'edificio**
- Infissi (in prevalenza): **non rilevabili**
- Oscuramento (in prevalenza): **scuri in legno**
- Tipo di coperture (in prevalenza): **a padiglione capanna**
- Materiali manto di copertura (in prevalenza): **coppi e tegole**
- Materiali gronda (in prevalenza): **non rilevabile**
- Elementi architettonici decorativi: **assenti**
- Accessi ai piani superiori: **interni**
- Elementi di articolazione volumetrica: **assenti**
- Superfetazioni ed incongruenze: **assenti**

Periodo costruzione

antica

Tipologia edilizia

casa colonica

Condizioni generali

buone

Valutazioni

valore storico documentale

Rilievi fotografici

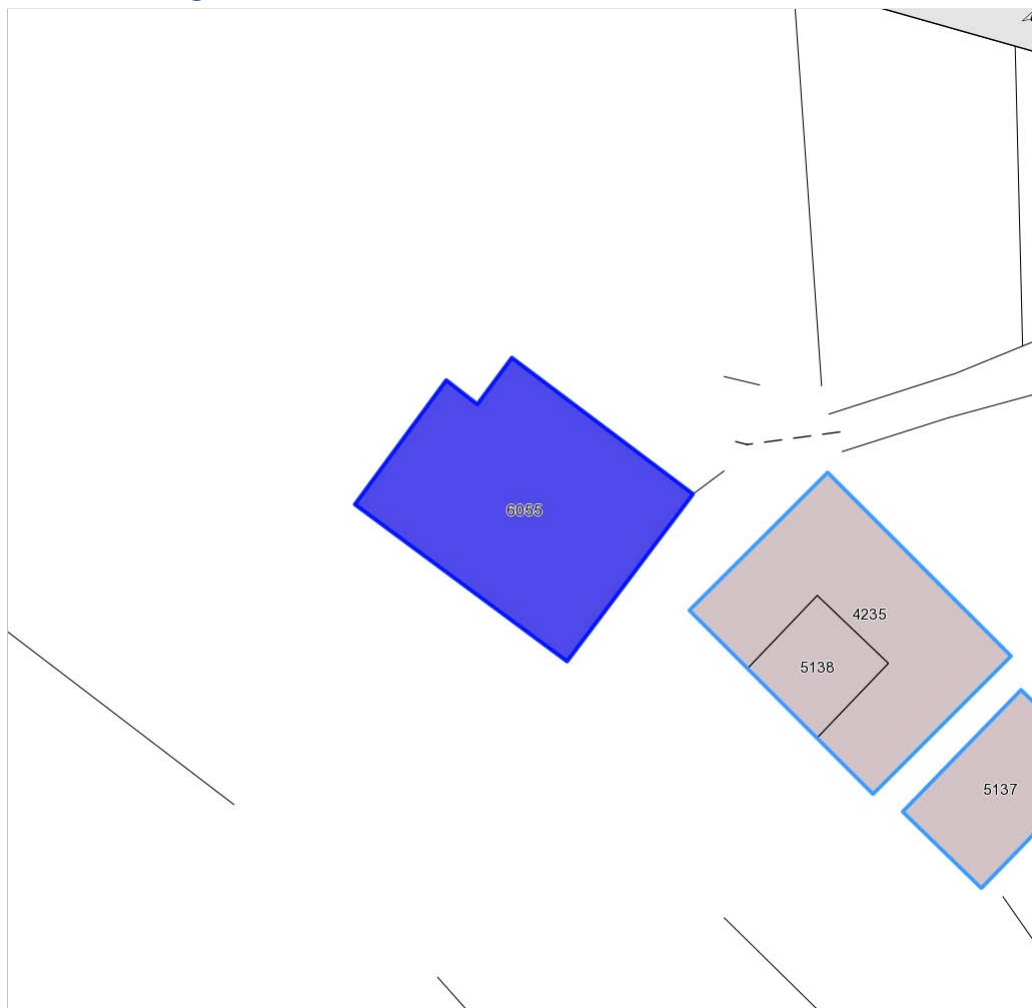


FOTO n° 3274 (edificio 861)



FOTO n° 3275 (edificio 861)



FOTO n° 3276 (edificio 861)



FOTO n° 3277 (edificio 861)



FOTO n° 3278 (edificio 861)



FOTO n° 3279 (edificio 861)



FOTO n° 3280 (edificio 861)



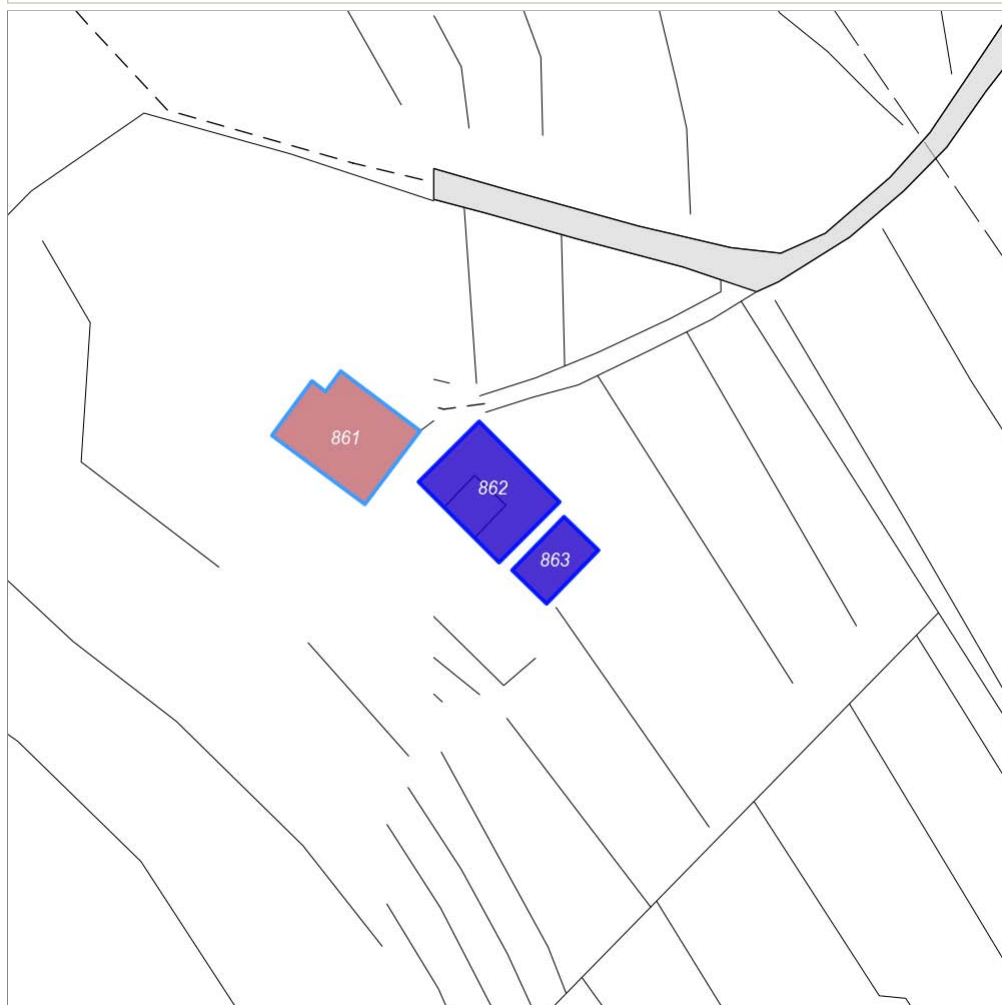
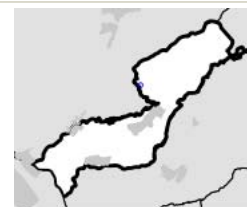
FOTO n° 3281



Report Scheda Edifici: *patrimonio rurale N°275*

Edifici associati alla Scheda:

- Edificio ID **862**
- Edificio ID **863**



Informazioni sulla Scheda

- Data rilevazione **16/10/2010**
- Località **PIAN DI SCO' (Pian Di Sco')**
- Accessibilità **da strada vicinale**
- Tipologia insediativa **casa colonica**
- Caratteristiche pertinenza **filari; terrazzamenti; giardino / area verde**
- Trattamento prevalente pertinenza **permeabile**
- Recinzioni **rete metallica**
- Condizioni generali **medie**
- Valutazioni valore **nullo**

Informazioni sull'Edificio 862

Unità volumetriche dell'Edificio 862

N°	Foglio	Particella	N° piani	Piani interrati	Mansarda	Superficie (m²)
4235	6	76	2		no	136.54
5138	6	76	3			33.7

Funzioni d'uso

- **Usi prevalenti:** **residenziale**
- **Usi presenti:** **residenziale permanente**
- **Numero alloggi:** **2**

Caratteristiche edilizie ed architettoniche

- **Superfici murarie (in prevalenza):** **intonaco**
- **Prospetti (in prevalenza):** **impaginato regolare**
- **Aperture (in prevalenza):** **tradizionali coerenti all'edificio**
- **Infissi (in prevalenza):** **non rilevabili**
- **Oscuramento (in prevalenza):** **persiane in legno**
- **Tipo di coperture (in prevalenza):** **a padiglione**
- **Materiali manto di copertura (in prevalenza):** **coppi e tegole**
- **Materiali gronda (in prevalenza):** **non rilevabile**
- **Elementi architettonici decorativi:** **cornici alle finestre; cornici marcapiano, zoccolature, angolari**
- **Accessi ai piani superiori:** **interni**
- **Elementi di articolazione volumetrica:** **assenti**
- **Superfetazioni ed incongruenze:** **assenti**

Periodo costruzione

antica

Tipologia edilizia

casa colonica

Condizioni generali

buone

Valutazioni

valore storico documentale

Informazioni sull'Edificio 863

Unità volumetriche dell'Edificio 863

N°	Foglio	Particella	N° piani	Piani interrati	Mansarda	Superficie (m²)
5137	6	76	2		no	62.57

Funzioni d'uso

- **Usi prevalenti:** **residenziale**
- **Usi presenti:** **residenziale permanente**
- **Numero alloggi:** **1**

Caratteristiche edilizie ed architettoniche

- **Superfici murarie (in prevalenza):** **intonaco**
- **Prospetti (in prevalenza):** **impaginato regolare**
- **Aperture (in prevalenza):** **tradizionali coerenti all'edificio**
- **Infissi (in prevalenza):** **non rilevabili**
- **Oscuramento (in prevalenza):** **non rilevabile**
- **Tipo di coperture (in prevalenza):** **a capanna**
- **Materiali manto di copertura (in prevalenza):** **coppi e tegole**
- **Materiali gronda (in prevalenza):** **non rilevabile**
- **Elementi architettonici decorativi:** **cornici marcapiano, zoccolature, angolari**
- **Accessi ai piani superiori:** **interni**
- **Elementi di articolazione volumetrica:** **assenti**
- **Superfetazioni ed incongruenze:** **assenti**

Periodo costruzione

antica

Tipologia edilizia

annesso rurale

Condizioni generali

medie

Valutazioni

valore nullo

Rilievi fotografici

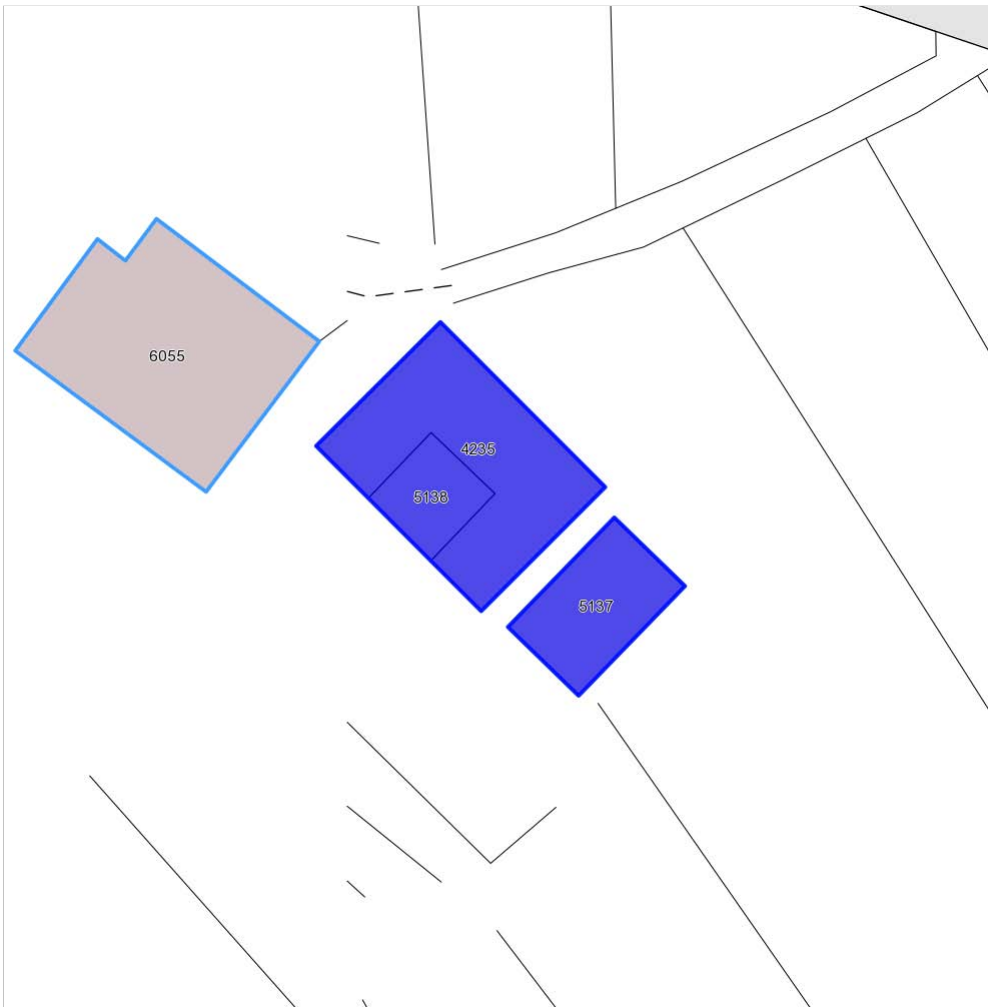


FOTO n° 3282 (edificio 862)



FOTO n° 3283 (edificio 862)



FOTO n° 3284 (edificio 862)



FOTO n° 3285 (edificio 862)



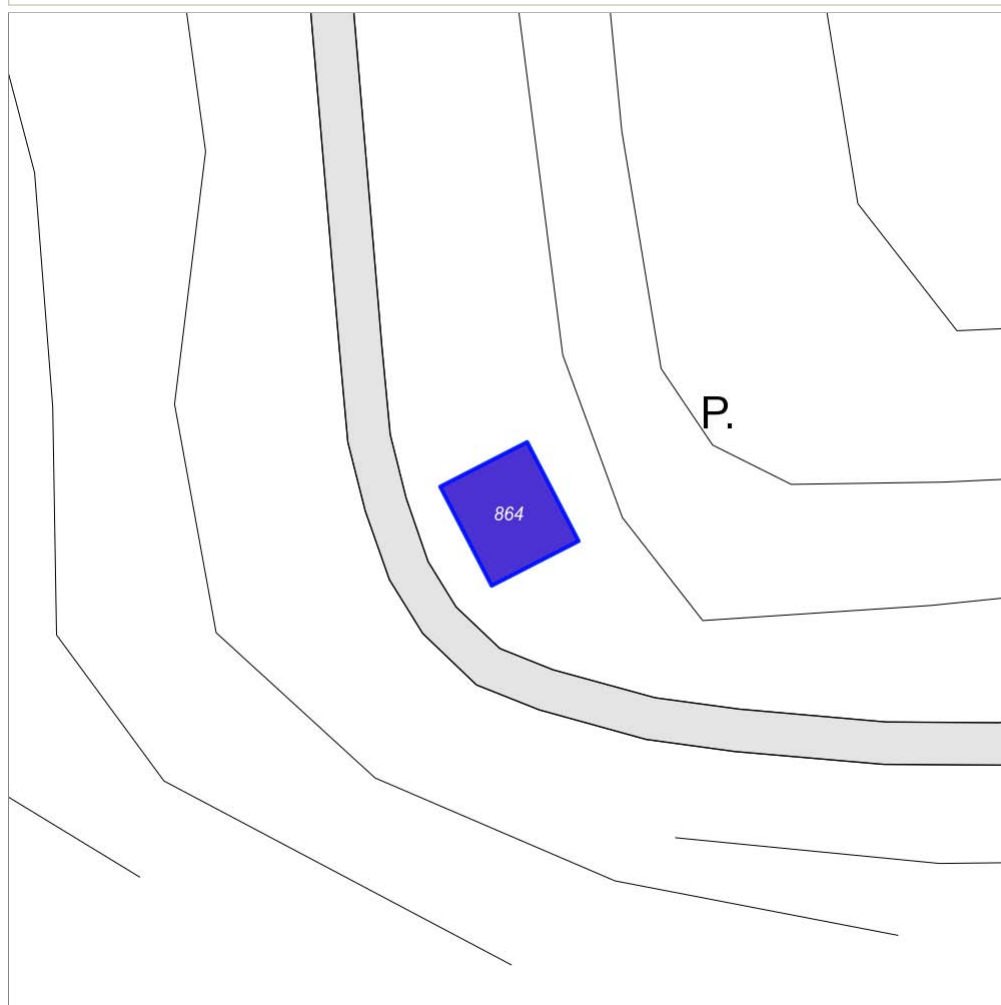
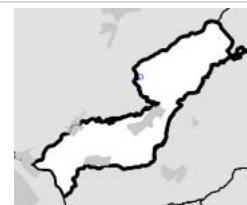
FOTO n° 3286 (edificio 863)



Report Scheda Edifici: *patrimonio rurale N°278*

Edifici associati alla Scheda:

- Edificio ID **864**



Informazioni sulla Scheda

- Data rilevazione **16/10/2010**
- Località **P. SOLATIO (Pian Di Sco')**
- Accessibilità **da strada vicinale**
- Tipologia insediativa **casa colonica**
- Caratteristiche pertinenza **incolto**
- Trattamento prevalente pertinenza **permeabile**
- Recinzioni **rete metallica**
- Condizioni generali **pessime**
- Valutazioni **valore nullo**

Informazioni sull'Edificio 864

Unità volumetriche dell'Edificio 864

N°	Foglio	Particella	N° piani	Piani interrati	Mansarda	Superficie (m²)
6037	6	39	2		no	190.77

Funzioni d'uso

- Uso prevalente: **non in uso**
- Usi presenti: **disMESSo**

Caratteristiche edilizie ed architettoniche

- Superfici murarie (in prevalenza): **laterizio e pietra faccia a vista con tracce di intonaco**
- Prospetti (in prevalenza): **impaginato regolare**
- Aperture (in prevalenza): **tradizionali coerenti all'edificio**
- Infissi (in prevalenza): **legno**
- Oscuramento (in prevalenza): **scuri interni**
- Tipo di coperture (in prevalenza): **a capanna**
- Materiali manto di copertura (in prevalenza): **non rilevabile**
- Materiali gronda (in prevalenza): **travicelli in legno e mezzane**
- Elementi architettonici decorativi: **assenti**
- Accessi ai piani superiori: **esterni**
- Elementi di articolazione volumetrica: **tettoia**
- Superfetazioni ed incongruenze: **corpi chiusi in oggetto**

Periodo costruzione

antica

Tipologia edilizia

casa colonica

Condizioni generali

pesSime

Valutazioni

valore storico documentale

Rilievi fotografici

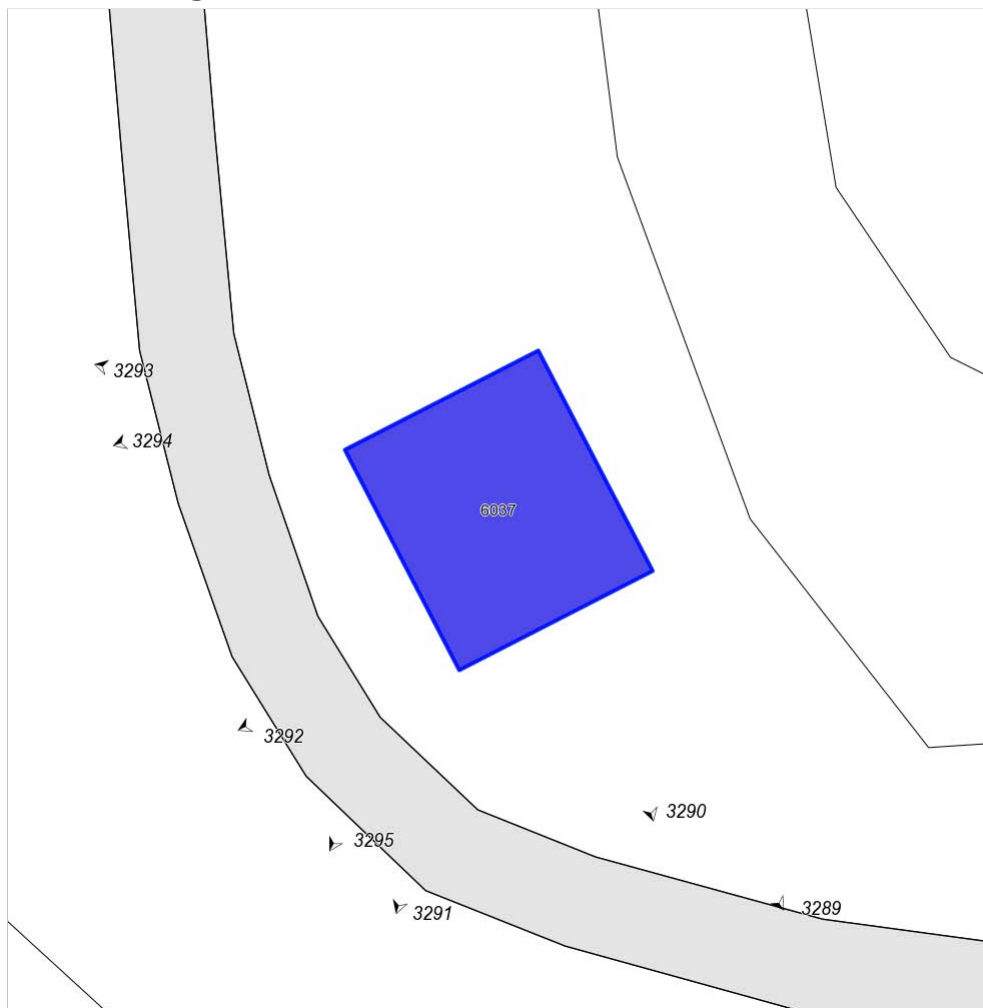


FOTO n° 3289 (edificio 864)



FOTO n° 3290 (edificio 864)



FOTO n° 3291 (edificio 864)



FOTO n° 3292 (edificio 864)



FOTO n° 3293 (edificio 864)



FOTO n° 3294 (edificio 864)



FOTO n° 3295 (edificio 864)



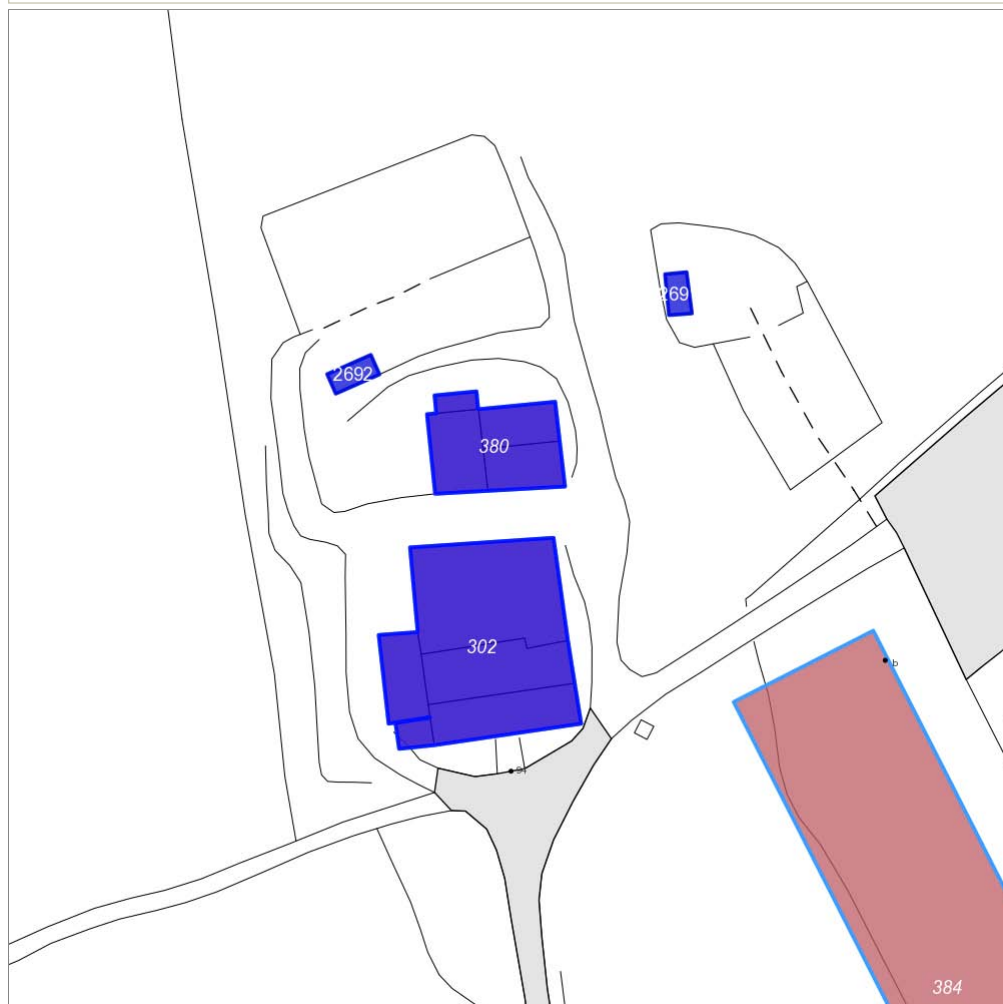
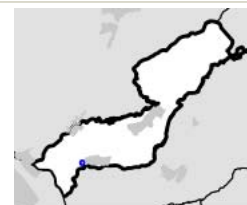
Report Scheda Edifici: *patrimonio urbano N°279*

Edifici associati alla Scheda:

- Edificio ID **302**
- Edificio ID **380**

Edificati Minori associati alla Scheda:

- Edificato minore ID **2691**
- Edificato minore ID **2692**



Informazioni sulla Scheda

- Data rilevazione **29/06/2010**
- Località **FAELLA (Pian Di Sco')**
- Accessibilità **viabilita' di servizio**
- Tipologia **insediativa di origine rurale: casa e annesso/i**
- Caratteristiche pertinenza **pozzo; incolto**
- Trattamento prevalente pertinenza **permeabile**
- Recinzioni **assenti**
- Condizioni generali **pessime**
- Valutazioni **valore storico documentale**

Informazioni sull'Edificio 302

Unità volumetriche dell'Edificio 302

N°	Foglio	Particella	N° piani	Piani interrati	Mansarda	Superficie (m²)
4551			1		no	264.4
4552	18	286	3		no	125.63
5295	18	286	1		no	62.11
5297	18	286	2		no	106.12
6723			1		no	16.57

Funzioni d'uso

- **Usò prevalente:** non in uso
- **Usi presenti:** **disMESSO**

Caratteristiche edilizie ed architettoniche

- **Superfici murarie (in prevalenza):** intonaco
- **Prospetti (in prevalenza):** impaginato regolare
Alterazioni/elementi da segnalare: simmetrico il fronte principale
- **Aperture (in prevalenza):** tradizionali coerenti all'edificio
- **Infissi (in prevalenza):** legno
- **Oscuramento (in prevalenza):** assente
- **Tipo di coperture (in prevalenza):** a padiglione capanna
- **Materiali manto di copertura (in prevalenza):** coppi e tegole
- **Materiali gronda (in prevalenza):** travicelli in legno e mezzane
- **Elementi architettonici decorativi:** cornici alle finestre; cornici marcapiano, zoccolature, angolari
- **Accessi ai piani superiori:** interni
- **Elementi di articolazione volumetrica:** loggia; portico compreso nel volume
- **Superfettazioni ed incongruenze:** corpi aperti in adiacenza; corpi chiusi in adiacenza

Periodo costruzione

antica

Tipologia edilizia

villa padronale

Condizioni generali

pessime

Valutazioni

valore storico documentale

Informazioni sull'Edificio 380

Unità volumetriche dell'Edificio 380

N°	Foglio	Particella	N° piani	Piani interrati	Mansarda	Superficie (m²)
4550			1		no	13.2
6815	18	285	1		no	74
6817	18	285	1			53.34
6818	18	285	1		no	59.15

Funzioni d'uso

- **Usò prevalente:** non in uso
- **Usi presenti:** **disMESSO**

Caratteristiche edilizie ed architettoniche

- **Superfici murarie (in prevalenza):** intonaco
- **Prospetti (in prevalenza):** impaginato irregolare
- **Aperture (in prevalenza):** tradizionali coerenti all'edificio
Alterazioni/elementi da segnalare: modifiche successive
- **Infissi (in prevalenza):** ferro, acciaio
- **Oscuramento (in prevalenza):** assente
- **Tipo di coperture (in prevalenza):** a capanna
- **Materiali manto di copertura (in prevalenza):** marsigliesi
- **Materiali gronda (in prevalenza):** travetti in cemento e tavelloni
- **Elementi architettonici decorativi:** assenti
- **Accessi ai piani superiori:** assenti
- **Elementi di articolazione volumetrica:** assenti
- **Superfettazioni ed incongruenze:** corpi chiusi in adiacenza

Periodo costruzione

antica

Tipologia edilizia

annesso rurale

Condizioni generali

pessime

Valutazioni

valore nullo

Informazioni sull'Edificato Minore 2691

Unità volumetriche dell'Edificato Minore 2691

N°	Foglio	Particella	N° piani	Piani interrati	Mansarda	Superficie (m²)
1215			1		no	16.23

Tipologia edilizia
serra (stabile)

Periodo costruzione
recente

Condizioni generali
pessime

Incongruenza contesto
si

Informazioni sull'Edificato Minore 2692**Unità volumetriche dell'Edificato Minore 2692**

N°	Foglio	Particella	N° piani	Piani interrati	Mansarda	Superficie (m²)
4549			1		no	17.9

Tipologia edilizia
baracca

Periodo costruzione
recente

Condizioni generali
pessime

Incongruenza contesto
si

Rilievi fotografici



FOTO n° 1307 (edificio 302)



FOTO n° 1309 (edificio 302)



FOTO n° 1310 (edificio 302)



FOTO n° 1312 (edificio 302)



FOTO n° 1313 (edificio 302)



FOTO n° 1315 (edificio 302)



FOTO n° 1317 (edificio 302)



FOTO n° 1319 (edificio 380)



FOTO n° 1320 (edificio 380)



FOTO n° 1321 (edificio 380)



FOTO n° 1322 (edificio 380)



FOTO n° 1305 (edificio minore 2691)



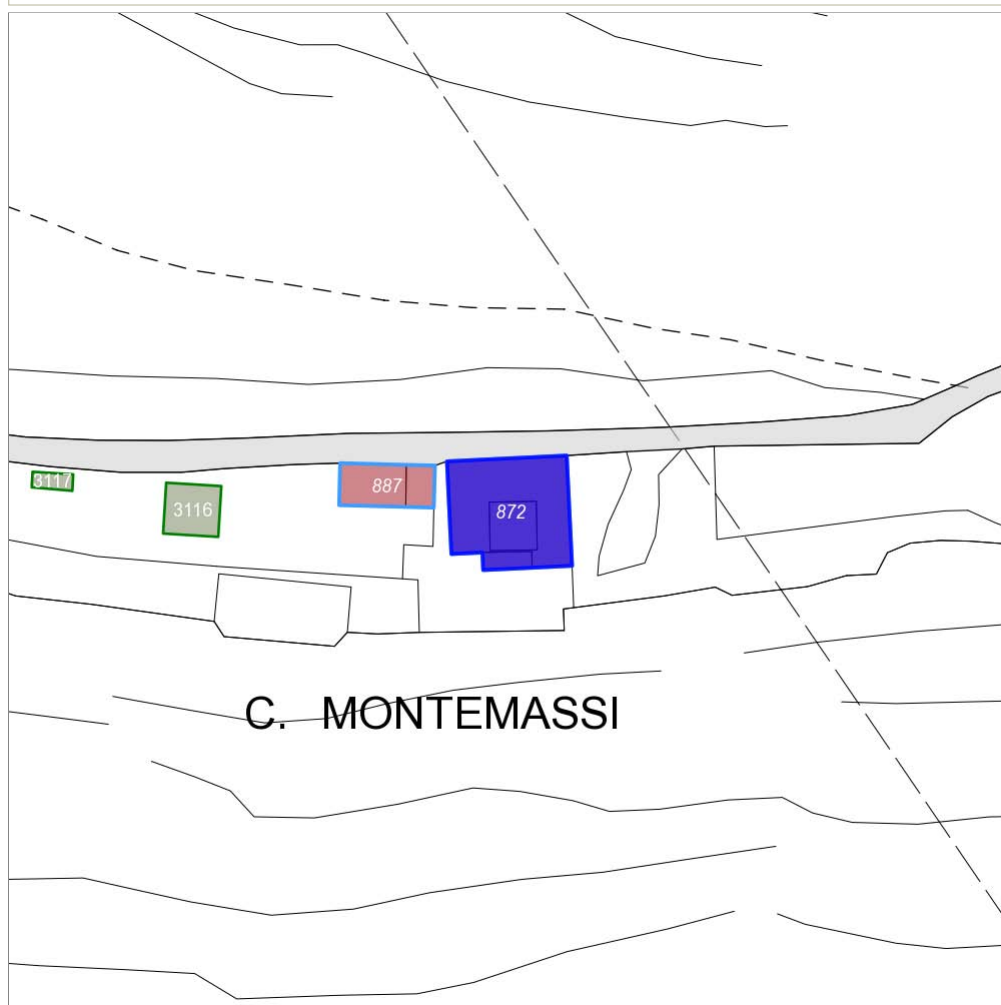
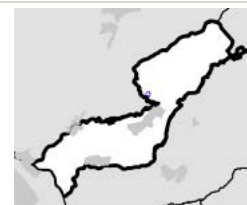
FOTO n° 1304 (edificio minore 2692)



Report Scheda Edifici: *patrimonio rurale N°295*

Edifici associati alla Scheda:

- Edificio ID **872**



Informazioni sulla Scheda

- Data rilevazione **16/10/2010**
- Località **C. MONTEMASSI (Pian Di Sco')**
- Accessibilità **da strada vicinale**
- Tipologia insediativa **casa colonica**
- Caratteristiche pertinenza **impianti sportivi; giardino / area verde**
- Trattamento prevalente pertinenza **permeabile**
- Recinzioni **assenti**
- Condizioni generali **buone**
- Valutazioni valore storico **documentale**

Informazioni sull'Edificio 872

Unità volumetriche dell'Edificio 872

N°	Foglio	Particella	N° piani	Piani interrati	Mansarda	Superficie (m²)
3257	6	129	3		no	40.04
5145	6	129	2		no	167.15
5146	6	129	2		no	14.56

Funzioni d'uso

- **Uso prevalente:** **residenziale**
- **Usi presenti:** **attività produttiva agricola; residenziale permanente**
- **Numero alloggi:** **2**

Caratteristiche edilizie ed architettoniche

- **Superfici murarie (in prevalenza):** **intonaco**
- **Prospetti (in prevalenza):** **impaginato regolare**
- **Aperture (in prevalenza):** **tradizionali coerenti all'edificio**
- **Infissi (in prevalenza):** **legno**
- **Oscuramento (in prevalenza):** **persiane in legno**
- **Tipo di coperture (in prevalenza):** **a capanna**
- **Materiali manto di copertura (in prevalenza):** **coppi e tegole**
- **Materiali gronda (in prevalenza):** **travicelli in legno e tavelle**
- **Elementi architettonici decorativi:** **cornici alle finestre; cornici marcapiano, zoccolature, angolari**
- **Accessi ai piani superiori:** **interni ed esterni**
- **Elementi di articolazione volumetrica:** **tettoia**
- **Superfetazioni ed incongruenze:** **assenti**

Periodo costruzione

antica

Tipologia edilizia

casa colonica

Condizioni generali

buone

Valutazioni

valore storico documentale

Rilievi fotografici

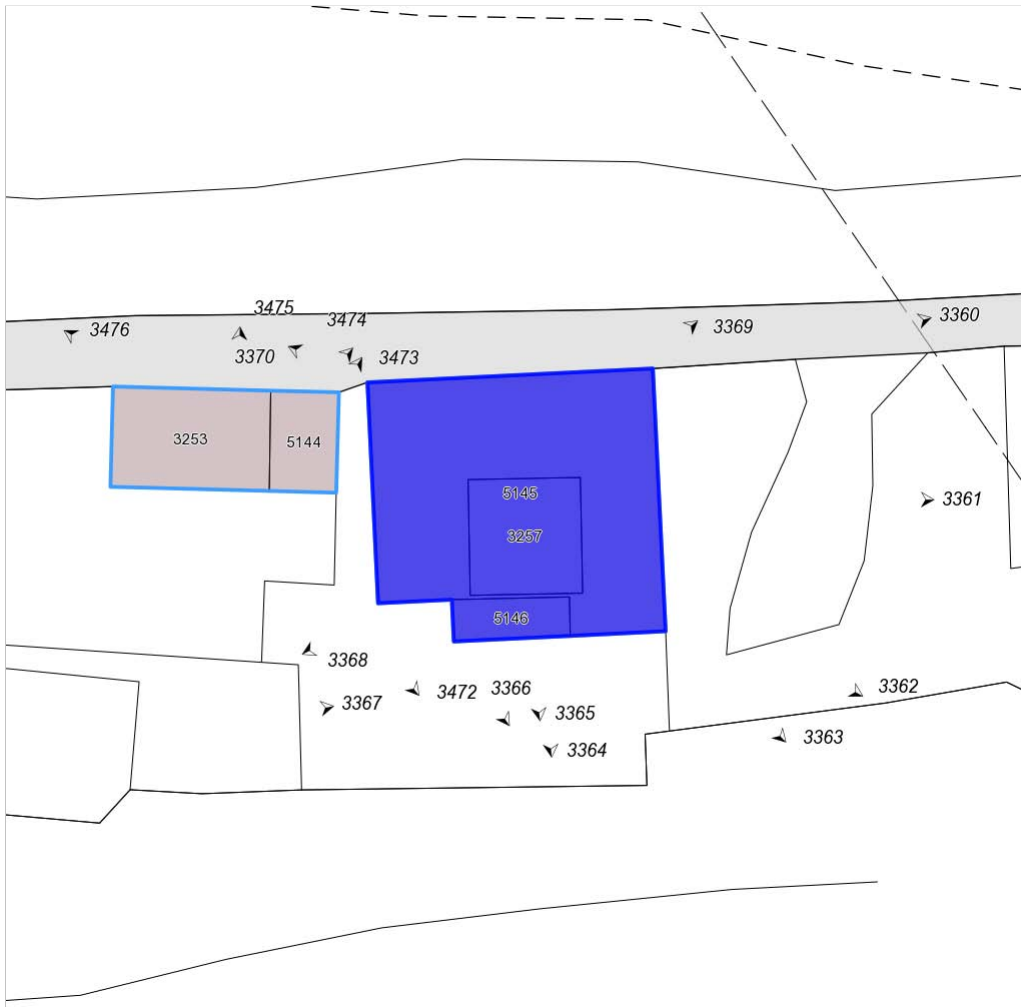


FOTO n° 3359 (edificio 872)



FOTO n° 3360 (edificio 872)



FOTO n° 3361 (edificio 872)



FOTO n° 3362 (edificio 872)



FOTO n° 3363 (edificio 872)



FOTO n° 3364 (edificio 872)



FOTO n° 3365 (edificio 872)



FOTO n° 3366 (edificio 872)



FOTO n° 3367 (edificio 872)



FOTO n° 3368 (edificio 872)



FOTO n° 3369 (edificio 872)



FOTO n° 3370 (edificio 872)



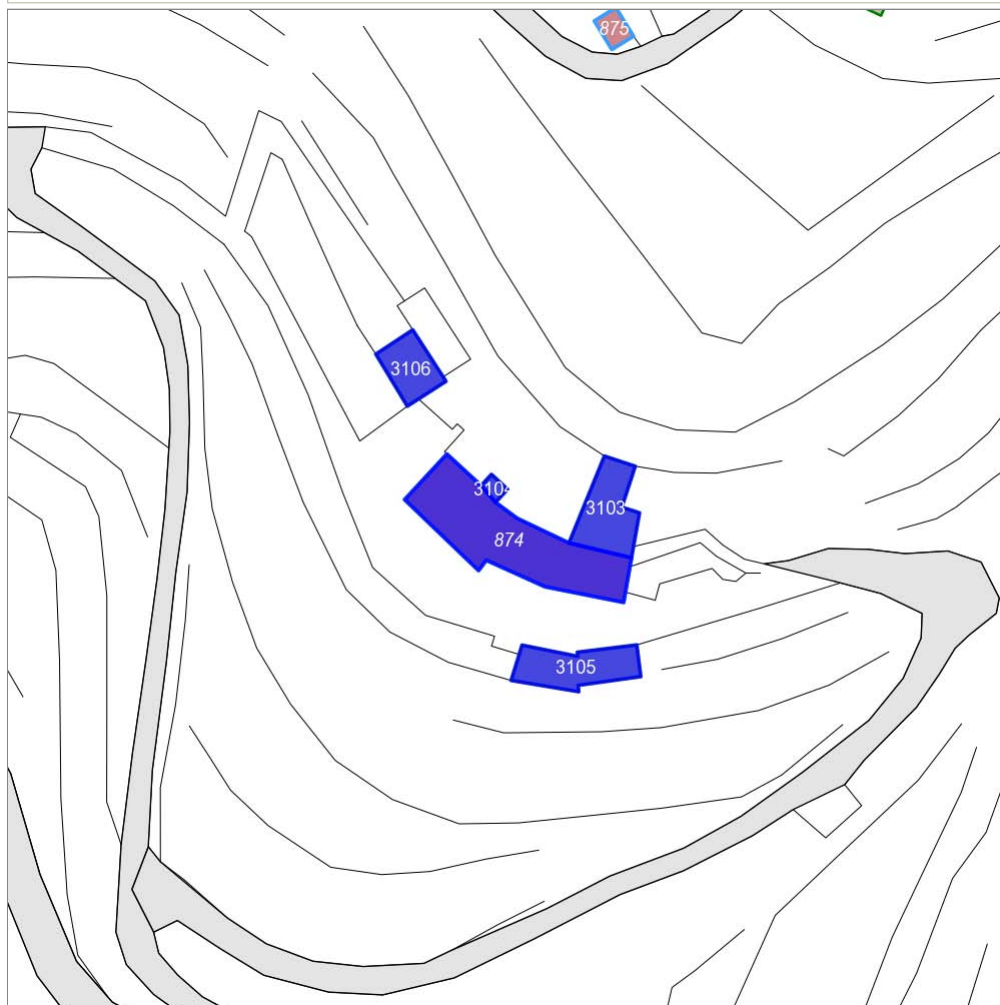
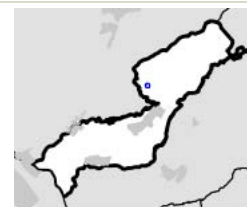
Report Scheda Edifici: *patrimonio rurale N°297*

Edifici associati alla Scheda:

- Edificio ID **874**

Edificati Minori associati alla Scheda:

- Edificato minore ID **3103**
- Edificato minore ID **3104**
- Edificato minore ID **3105**
- Edificato minore ID **3106**



Informazioni sulla Scheda

- Data rilevazione **16/10/2010**
- Località **PIAN DI SCO' (Pian Di Sco')**
- Accessibilità da strada vicinale
- Tipologia insediativa **casa colonica**
- Caratteristiche pertinenza **area pavimentata; orto; giardino / area verde**
- Trattamento prevalente pertinenza **permeabile**
- Recinzioni **assenti**
- Condizioni generali **buone**
- Valutazioni valore storico **documentale**

Informazioni sull'Edificio 874

Unità volumetriche dell'Edificio 874

N°	Foglio	Particella	N° piani	Piani interrati	Mansarda	Superficie (m²)
4230	6	111	2		no	220.15

Funzioni d'uso

- Uso prevalente: **residenziale**
- Usi presenti: **residenziale permanente**
- Numero alloggi: **2**

Caratteristiche edilizie ed architettoniche

- Superfici murarie (in prevalenza): **intonaco**
- Prospetti (in prevalenza): **impaginato regolare**
- Aperture (in prevalenza): **tradizionali coerenti all'edificio**
- Infissi (in prevalenza): **legno**
- Oscuramento (in prevalenza): **persiane in alluminio**
- Tipo di coperture (in prevalenza): **a padiglione**
- Materiali manto di copertura (in prevalenza): **coppi e tegole**
- Materiali gronda (in prevalenza): **travicelli in legno e mezzane**
- Elementi architettonici decorativi: **cornici alle finestre; cornici marcapiano, zoccolature, angolari**
- Accessi ai piani superiori: **interni**
- Elementi di articolazione volumetrica: **assenti**
- Superfetazioni ed incongruenze: **assenti**

Periodo costruzione

antica

Tipologia edilizia

casa colonica

Condizioni generali

buone

Valutazioni

valore storico documentale

Informazioni sull'Edificato Minore 3103

Unità volumetriche dell'Edificato Minore 3103

N°	Foglio	Particella	N° piani	Piani interrati	Mansarda	Superficie (m²)
4234			1			75.19

Tipologia edilizia

manufatto accessorio

Periodo costruzione

recente

Condizioni generali

lavori in corso

Incongruenza contesto

no

Informazioni sull'Edificato Minore 3104

Unità volumetriche dell'Edificato Minore 3104

N°	Foglio	Particella	N° piani	Piani interrati	Mansarda	Superficie (m²)
4231						6.38

Tipologia edilizia

tettoia

Periodo costruzione

recente

Condizioni generali

buone

Incongruenza contesto

no

Informazioni sull'Edificato Minore 3105

Unità volumetriche dell'Edificato Minore 3105

N°	Foglio	Particella	N° piani	Piani interrati	Mansarda	Superficie (m²)
4232			1			73.79

Tipologia edilizia

deposito attrezzi

Periodo costruzione

recente

Condizioni generali

buone

Incongruenza contesto
no

Informazioni sull'Edificato Minore 3106

Unità volumetriche dell'Edificato Minore 3106

N°	Foglio	Particella	N° piani	Piani interrati	Mansarda	Superficie (m²)
4233			1			48.14

Tipologia edilizia
pergolato

Periodo costruzione
recente

Condizioni generali
buone

Incongruenza contesto
no

Rilievi fotografici

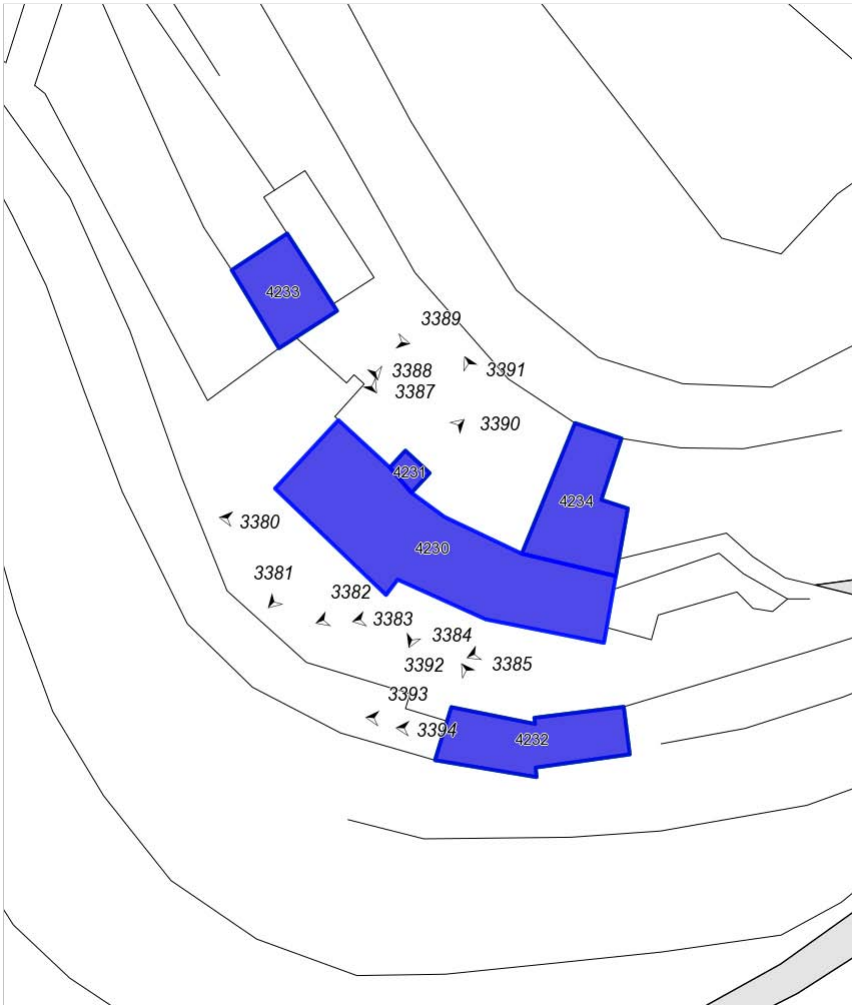


FOTO n° 3380 (edificio 874)



FOTO n° 3381 (edificio 874)



FOTO n° 3382 (edificio 874)



FOTO n° 3383 (edificio 874)



FOTO n° 3384 (edificio 874)



FOTO n° 3385 (edificio 874)



FOTO n° 3386 (edificio 874)



FOTO n° 3391 (edificio minore 3103)



FOTO n° 3390 (edificio minore 3104)



FOTO n° 3392 (edificio minore 3105)



FOTO n° 3393 (edificio minore 3105)



FOTO n° 3394 (edificio minore 3105)



FOTO n° 3387 (edificio minore 3106)



FOTO n° 3388 (edificio minore 3106)



FOTO n° 3389 (edificio minore 3106)



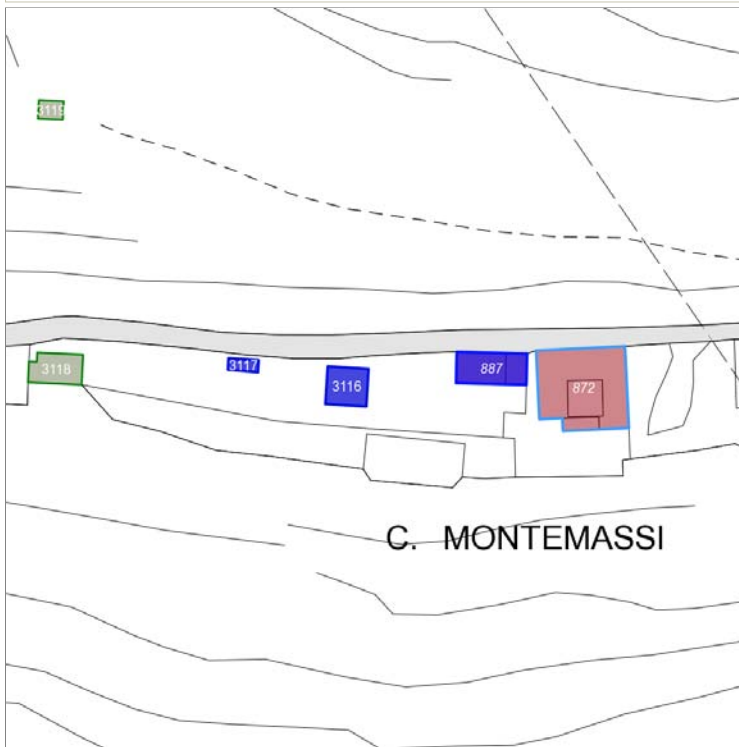
Report Scheda Edifici: *patrimonio rurale N°311*

Edifici associati alla Scheda:

- Edificio ID **887**

Edificati Minori associati alla Scheda:

- Edificato minore ID **3116**
- Edificato minore ID **3117**



Informazioni sulla Scheda

- Data rilevazione **16/10/2010**
- Località **C. MONTEMASSI (Pian Di Sco')**
- Accessibilità **da strada vicinale**
- Tipologia insediativa **aggregato di case coloniche**
- Caratteristiche pertinenza **area pavimentata; terrazzamenti; giardino / area verde**
- Trattamento prevalente pertinenza **permeabile**
- Recinzioni **metallo**
- Condizioni generali **buone**
- Valutazioni **valore nullo**

Informazioni sull'Edificio 887

Unità volumetriche dell'Edificio 887

N°	Foglio	Particella	N° piani	Piani interrati	Mansarda	Superficie (m²)
3253	6	218	1		no	48.84
5144	6	218	2		no	20.85

Funzioni d'uso

- Usò prevalente: **agricolo e funzioni connesse**
- Usi presenti: **agriturismo; residenziale permanente**
- Numero alloggi: **1**

Caratteristiche edilizie ed architettoniche

- Superfici murarie (in prevalenza): **pietra faccia a vista**
- Prospetti (in prevalenza): **impaginato regolare**
- Aperture (in prevalenza): **tradizionali coerenti all'edificio**
- Infissi (in prevalenza): **ferro, acciaio**
- Oscuramento (in prevalenza): **assente**
- Tipo di coperture (in prevalenza): **a capanna**
- Materiali manto di copertura (in prevalenza): **non rilevabile**
- Materiali gronda (in prevalenza): **travicelli in legno e mezzane**
- Elementi architettonici decorativi: **cornici alle finestre**
- Accessi ai piani superiori: **interni**
- Elementi di articolazione volumetrica: **assenti**
- Superfettazioni ed incongruenze: **assenti**

Periodo costruzione

antica

Tipologia edilizia

annesso rurale

Condizioni generali

buone

Valutazioni

valore nullo

Informazioni sull'Edificato Minore 3116

Unità volumetriche dell'Edificato Minore 3116

N°	Foglio	Particella	N° piani	Piani interrati	Mansarda	Superficie (m²)
3254			1		no	49.14

Tipologia edilizia

tettoia

Periodo costruzione

recente

Condizioni generali

medie

Incongruenza contesto

no

Informazioni sull'Edificato Minore 3117

Unità volumetriche dell'Edificato Minore 3117

N°	Foglio	Particella	N° piani	Piani interrati	Mansarda	Superficie (m²)
7108			1		no	11.43

Tipologia edilizia

deposito attrezzi

Periodo costruzione

recente

Condizioni generali

medie

Incongruenza contesto

no

Rilievi fotografici



FOTO n° 3472 (edificio 887)



FOTO n° 3473 (edificio 887)



FOTO n° 3474 (edificio 887)



FOTO n° 3475 (edificio 887)



FOTO n° 3476 (edificio 887)



FOTO n° 3480 (edificato minore 3116)



FOTO n° 3481 (edificato minore 3116)



FOTO n° 3477 (edificato minore 3117)



FOTO n° 3479 (edificato minore 3117)



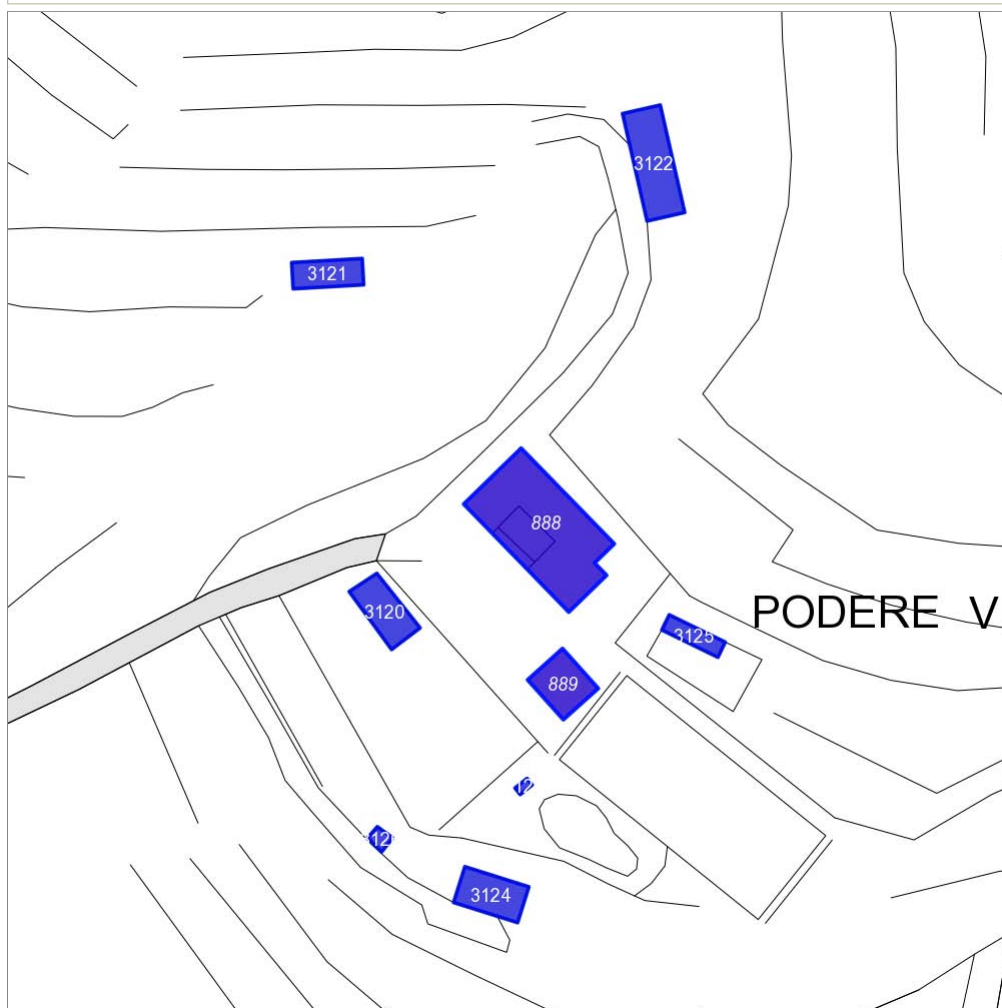
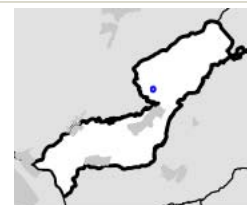
Report Scheda Edifici: *patrimonio rurale N° 314*

Edifici associati alla Scheda:

- Edificio ID **888**
- Edificio ID **889**

Edificati Minori associati alla Scheda:

- Edificato minore ID **3120**
- Edificato minore ID **3121**
- Edificato minore ID **3122**
- Edificato minore ID **3123**
- Edificato minore ID **3124**
- Edificato minore ID **3125**
- Edificato minore ID **3126**



Informazioni sulla Scheda

- Data rilevazione **16/10/2010**
- Località **PODERE VITONI (Pian Di Sco')**
- Accessibilità **da strada vicinale**
- Tipologia insediativa **casa colonica**
- Caratteristiche pertinenza **impianti sportivi; filari; alberi isolati; terrazzamenti; orto; giardino / area verde**
- Trattamento prevalente pertinenza **permeabile**
- Recinzioni **assenti**
- Condizioni generali **buone**
- Valutazioni valore **nullo**

Informazioni sull'Edificio 888

Unità volumetriche dell'Edificio 888

N°	Foglio	Particella	N° piani	Piani interrati	Mansarda	Superficie (m²)
1782	7	65	3			25.97
5147	7	65	3			8.24
5149	7	65	2			168.49

Funzioni d'uso

- **Usò prevalente:** **agricolo e funzioni connesse**
- **Usi presenti:** **agriturismo; attività produttiva agricola; residenziale permanente**
- **Numero alloggi:** **1**

Caratteristiche edilizie ed architettoniche

- **Superfici murarie (in prevalenza):** **intonaco**
- **Prospetti (in prevalenza):** **impaginato irregolare**
- **Aperture (in prevalenza):** **tradizionali coerenti all'edificio**
- **Infissi (in prevalenza):** **legno**
Alterazioni/elementi da segnalare: presenti anche in ferro
- **Oscuramento (in prevalenza):** **persiane in legno**
- **Tipo di coperture (in prevalenza):** **a capanna**
- **Materiali manto di copertura (in prevalenza):** **coppi e tegole**
- **Materiali gronda (in prevalenza):** **travicelli in legno e mezzane**
- **Elementi architettonici decorativi:** **cornici marcapiano, zoccolature, angolari**
- **Accessi ai piani superiori:** **interni ed esterni**
- **Elementi di articolazione volumetrica:** **torre colombaia; tettoia**
- **Superfetazioni ed incongruenze:** **assenti**

Periodo costruzione

antica

Tipologia edilizia

casa colonica

Condizioni generali

medie

Valutazioni

valore storico documentale

Informazioni sull'Edificio 889

Unità volumetriche dell'Edificio 889

N°	Foglio	Particella	N° piani	Piani interrati	Mansarda	Superficie (m²)
1783	7	65	2		no	43.79

Funzioni d'uso

- **Usò prevalente:** **agricolo e funzioni connesse**
- **Usi presenti:** **agriturismo**

Caratteristiche edilizie ed architettoniche

- **Superfici murarie (in prevalenza):** **laterizio faccia vista con tracce di intonaco**
- **Prospetti (in prevalenza):** **impaginato regolare**
- **Aperture (in prevalenza):** **tradizionali coerenti all'edificio**
- **Infissi (in prevalenza):** **ferro, acciaio**
- **Oscuramento (in prevalenza):** **assente**
- **Tipo di coperture (in prevalenza):** **a capanna**
- **Materiali manto di copertura (in prevalenza):** **tegole**
- **Materiali gronda (in prevalenza):** **travicelli in legno e mezzane**
- **Elementi architettonici decorativi:** **cornici alle finestre; cornici marcapiano, zoccolature, angolari**
- **Accessi ai piani superiori:** **interni**
- **Elementi di articolazione volumetrica:** **portico compreso nel volume**
- **Superfetazioni ed incongruenze:** **assenti**

Periodo costruzione

antica

Tipologia edilizia

annesso rurale

Condizioni generali

buone

Valutazioni

valore nullo

Informazioni sull'Edificio Minore 3120

Unità volumetriche dell'Edificio Minore 3120

N°	Foglio	Particella	N° piani	Piani interrati	Mansarda	Superficie (m²)
7109			1		no	42.58

Tipologia edilizia

pergolato

Periodo costruzione

recente

Condizioni generali

buone

Incongruenza contesto
no

Informazioni sull'Edificato Minore 3121

Unità volumetriche dell'Edificato Minore 3121

N°	Foglio	Particella	N° piani	Piani interrati	Mansarda	Superficie (m²)
6375			1		no	32.53

Tipologia edilizia

manufatto per servizi tecnologici

Periodo costruzione

recente

Condizioni generali

medie

Incongruenza contesto

si

Informazioni sull'Edificato Minore 3122

Unità volumetriche dell'Edificato Minore 3122

N°	Foglio	Particella	N° piani	Piani interrati	Mansarda	Superficie (m²)
6374			1		no	74.48

Tipologia edilizia

deposito attrezzi

Periodo costruzione

recente

Condizioni generali

medie

Incongruenza contesto

si

Informazioni sull'Edificato Minore 3123

Unità volumetriche dell'Edificato Minore 3123

N°	Foglio	Particella	N° piani	Piani interrati	Mansarda	Superficie (m²)
6377			1		no	2.25

Tipologia edilizia

manufatto per servizi tecnologici

Periodo costruzione

recente

Condizioni generali

buone

Incongruenza contesto

no

Informazioni sull'Edificato Minore 3124

Unità volumetriche dell'Edificato Minore 3124

N°	Foglio	Particella	N° piani	Piani interrati	Mansarda	Superficie (m²)
1784			1		no	44.13

Tipologia edilizia

deposito attrezzi

Periodo costruzione

recente

Condizioni generali

medie

Incongruenza contesto

no

Informazioni sull'Edificato Minore 3125

Unità volumetriche dell'Edificato Minore 3125

N°	Foglio	Particella	N° piani	Piani interrati	Mansarda	Superficie (m²)
6376			1		no	18.42

Tipologia edilizia

ricovero animali da cortile

Periodo costruzione

recente

Condizioni generali

medie

Incongruenza contesto

no

Informazioni sull'Edificato Minore 3126**Unità volumetriche dell'Edificato Minore 3126**

N°	Foglio	Particella	N° piani	Piani interrati	Mansarda	Superficie (m²)
7110			1		no	5.61

Tipologia edilizia

manufatto per servizi tecnologici

Periodo costruzione

recente

Condizioni generali

medie

Incongruenza contesto

no

Rilievi fotografici

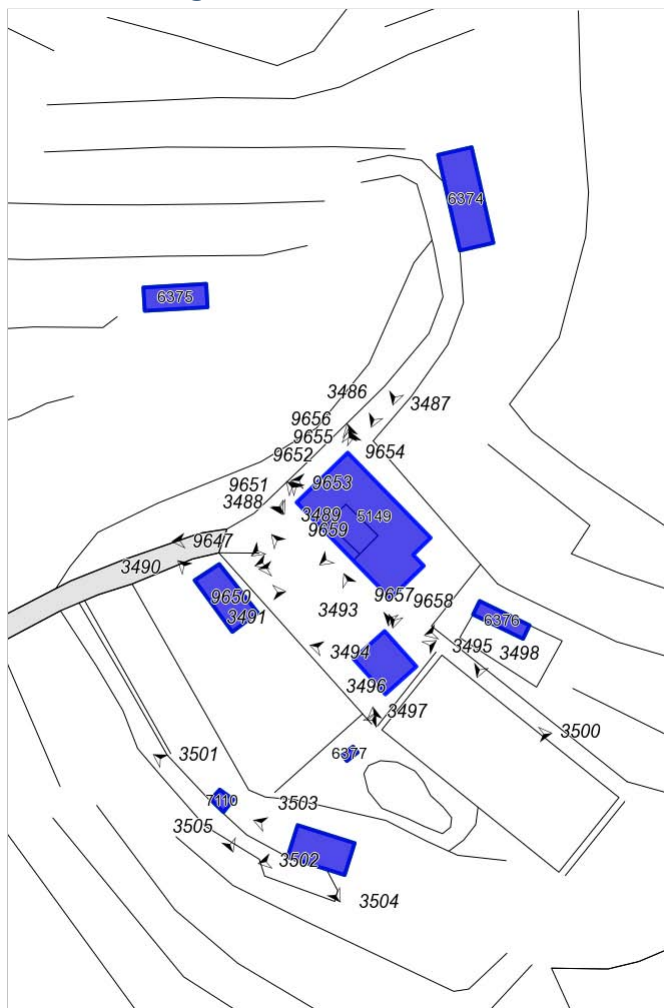


FOTO n° 9647 (edificio 888)



FOTO n° 9648 (edificio 888)



FOTO n° 9649 (edificio 888)



FOTO n° 9650 (edificio 888)



FOTO n° 9651 (edificio 888)



FOTO n° 9652 (edificio 888)



FOTO n° 9653 (edificio 888)



FOTO n° 9654 (edificio 888)



FOTO n° 9655 (edificio 888)



FOTO n° 9656 (edificio 888)



FOTO n° 9657 (edificio 888)



FOTO n° 9658 (edificio 888)



FOTO n° 9659 (edificio 888)



FOTO n° 3492 (edificio 889)



FOTO n° 3493 (edificio 889)



FOTO n° 3494 (edificio 889)



FOTO n° 3495 (edificio 889)



FOTO n° 3490 (edificato minore 3120)



FOTO n° 3491 (edificato minore 3120)



FOTO n° 3488 (edificato minore 3121)



FOTO n° 3489 (edificato minore 3121)



FOTO n° 3486 (edificato minore 3122)



FOTO n° 3487 (edificato minore 3122)



FOTO n° 3496 (edificato minore 3123)



FOTO n° 3497 (edificato minore 3123)



FOTO n° 3500 (edificato minore 3123)



FOTO n° 3502 (edificato minore 3124)



FOTO n° 3503 (edificato minore 3124)



FOTO n° 3504 (edificato minore 3124)



FOTO n° 3498 (edificato minore 3125)



FOTO n° 3499 (edificato minore 3125)



FOTO n° 3501 (edificato minore 3126)



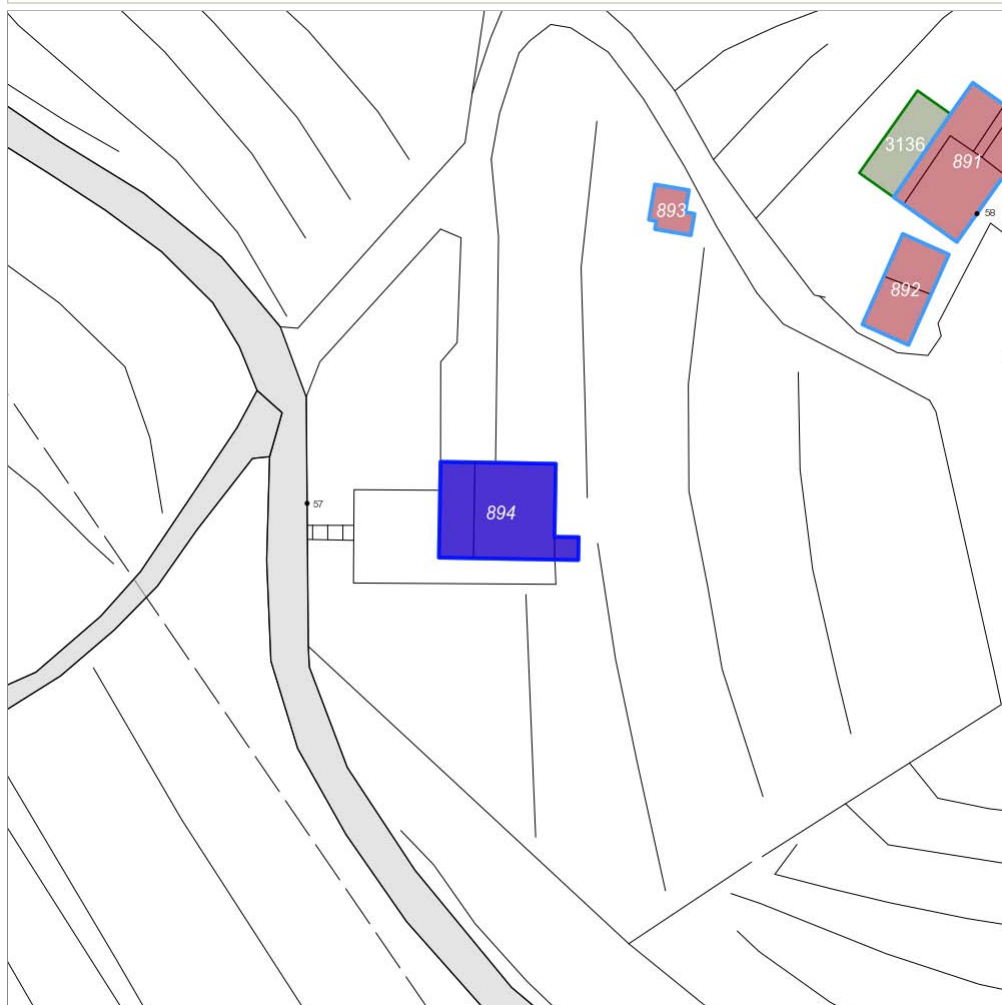
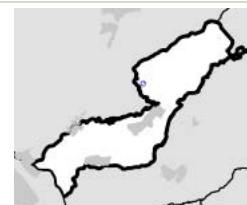
FOTO n° 3505 (edificato minore 3126)



Report Scheda Edifici: *patrimonio rurale N° 322*

Edifici associati alla Scheda:

- Edificio ID **894**



Informazioni sulla Scheda

- Data rilevazione **16/10/2010**
- Località **PIAN DI SCO' (Pian Di Sco')**
- Accessibilità **da strada vicinale**
- Tipologia insediativa **villa**
- Caratteristiche pertinenza **gruppi di alberature; aia pavimentata; incolto; giardino disegnato / parco**
- Trattamento prevalente pertinenza **permeabile**
- Recinzioni **metallo**
- Condizioni generali **buone**
- Valutazioni **particolare pregio**

Informazioni sull'Edificio 894

Unità volumetriche dell'Edificio 894

N°	Foglio	Particella	N° piani	Piani interrati	Mansarda	Superficie (m²)
3238	6	92	3		no	135.57
5112	6	92	2		no	9.55
5113	6	92	2		no	57.69

Funzioni d'uso

- **Usò prevalente:** **residenziale**
- **Usi presenti:** **residenziale**
saltuario
- **Numero alloggi:** **1**

Caratteristiche edilizie ed architettoniche

- **Superfici murarie (in prevalenza):** **intonaco**
- **Prospetti (in prevalenza):** **impaginato regolare**
- **Aperture (in prevalenza):** **tradizionali coerenti all'edificio**
- **Infissi (in prevalenza):** **legno**
- **Oscuramento (in prevalenza):** **persiane in legno**
- **Tipo di coperture (in prevalenza):** **a padiglione**
- **Materiali manto di copertura (in prevalenza):** **coppi e tegole**
- **Materiali gronda (in prevalenza):** **travicelli in legno e mezzane**
- **Elementi architettonici decorativi:** **cornici alle finestre**
- **Accessi ai piani superiori:** **interni**
- **Elementi di articolazione volumetrica:** **balcone**
- **Superfetazioni ed incongruenze:** **assenti**

Periodo costruzione

antica

Tipologia edilizia

villa villino

Condizioni generali

buone

Valutazioni

particolare pregio

Rilievi fotografici

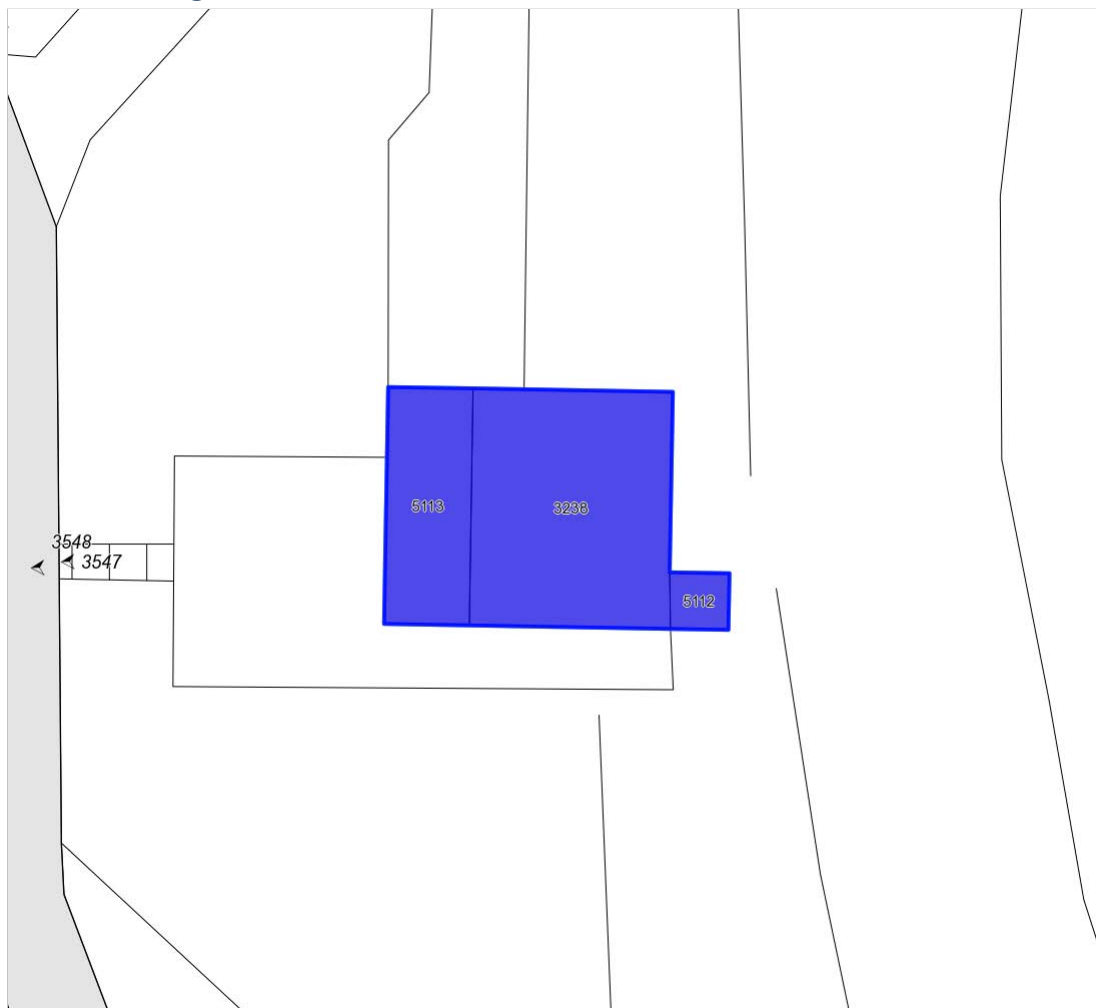


FOTO n° 3542 (edificio 894)



FOTO n° 3543 (edificio 894)



FOTO n° 3544 (edificio 894)



FOTO n° 3545 (edificio 894)



FOTO n° 3546 (edificio 894)



FOTO n° 3547 (edificio 894)



FOTO n° 3548 (edificio 894)



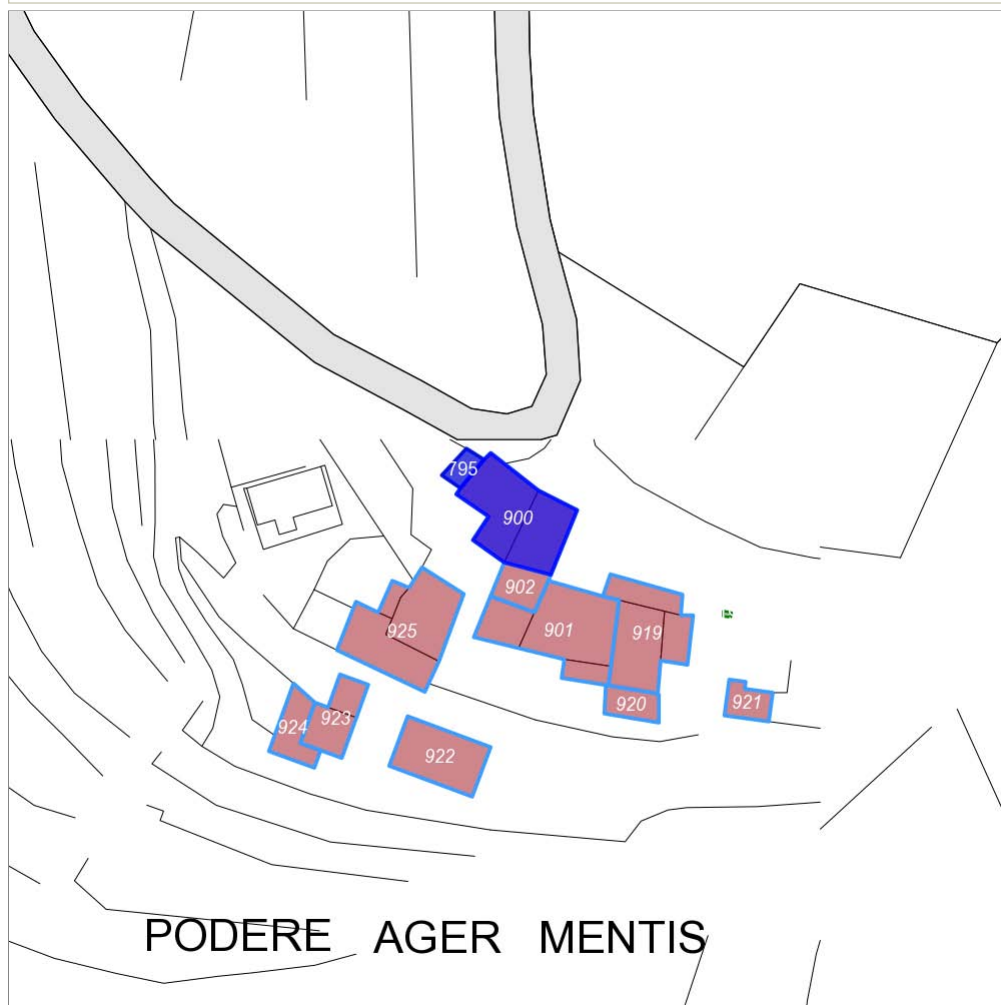
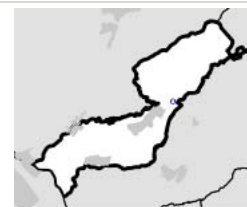
Report Scheda Edifici: *patrimonio rurale N° 335*

Edifici associati alla Scheda:

- Edificio ID **900**

Edificati Minori associati alla Scheda:

- Edificato minore ID **795**



Informazioni sulla Scheda

- Data rilevazione **21/10/2010**
- Località **PODERE AGER MENTIS (Pian Di Sco')**
- Accessibilità da strada **comunale**
- Tipologia insediativa **aggregato di case coloniche**
- Caratteristiche pertinenza **area pavimentata; incolto**
- Trattamento prevalente pertinenza **permeabile**
- Recinzioni **assenti**
- Condizioni generali **medie**
- Valutazioni valore **nullo**

Informazioni sull'Edificio 900

Unità volumetriche dell'Edificio 900

N°	Foglio	Particella	N° piani	Piani interrati	Mansarda	Superficie (m²)
1807	10	210	1 (a monte) 2 (a valle)		no	79.1
1808	10	210	2			59.4

Funzioni d'uso

- **Usò prevalente:** **residenziale**
- **Usi presenti:** **residenziale saltuario; residenziale permanente**
- **Numero alloggi:** **1**

Caratteristiche edilizie ed architettoniche

- **Superfici murarie (in prevalenza):** **pietra faccia a vista**
- **Prospetti (in prevalenza):** **impaginato irregolare**
- **Aperture (in prevalenza):** **tradizionali coerenti all'edificio**
- **Infissi (in prevalenza):** **legno**
- **Oscuramento (in prevalenza):** **scuri in legno**
- **Tipo di coperture (in prevalenza):** **a capanna**
- **Materiali manto di copertura (in prevalenza):** **coppi e tegole**
- **Materiali gronda (in prevalenza):** **travicelli in legno e mezzane**
- **Elementi architettonici decorativi:** **cornici alle finestre**
- **Accessi ai piani superiori:** **interni**
- **Elementi di articolazione volumetrica:** **assenti**
- **Superfetazioni ed incongruenze:** **assenti**

Periodo costruzione

antica

Tipologia edilizia

casa colonica

Condizioni generali

medie

Valutazioni

valore nullo

Informazioni sull'Edificato Minore 795

Unità volumetriche dell'Edificato Minore 795

N°	Foglio	Particella	N° piani	Piani interrati	Mansarda	Superficie (m²)
1806	10	37	1		no	13.87

Tipologia edilizia

pergolato

Periodo costruzione

antica

Condizioni generali

medie

Incongruenza contesto

no

Rilievi fotografici

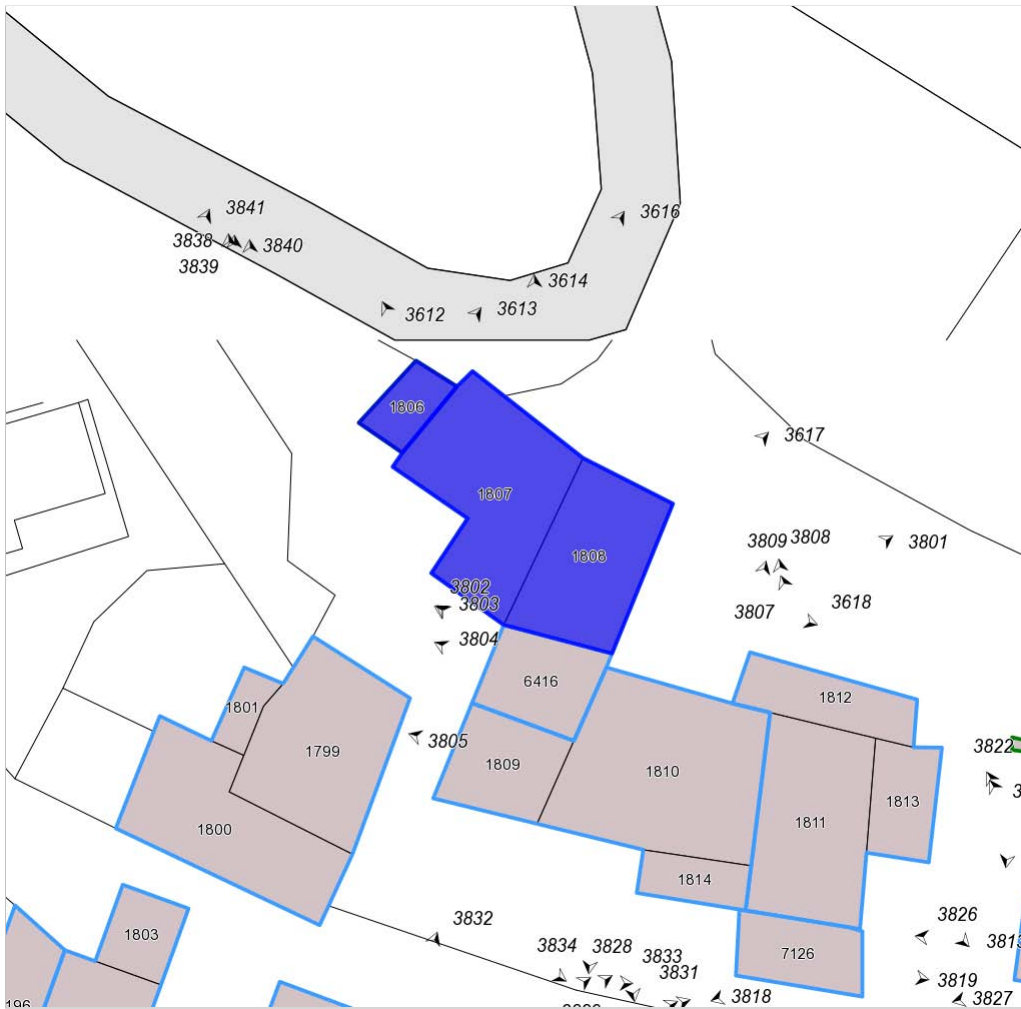


FOTO n° 3614 (edificio 900)



FOTO n° 3615 (edificio 900)



FOTO n° 3616 (edificio 900)



FOTO n° 3617 (edificio 900)



FOTO n° 3618 (edificio 900)



FOTO n° 3612 (edificato minore 795)



FOTO n° 3613 (edificato minore 795)



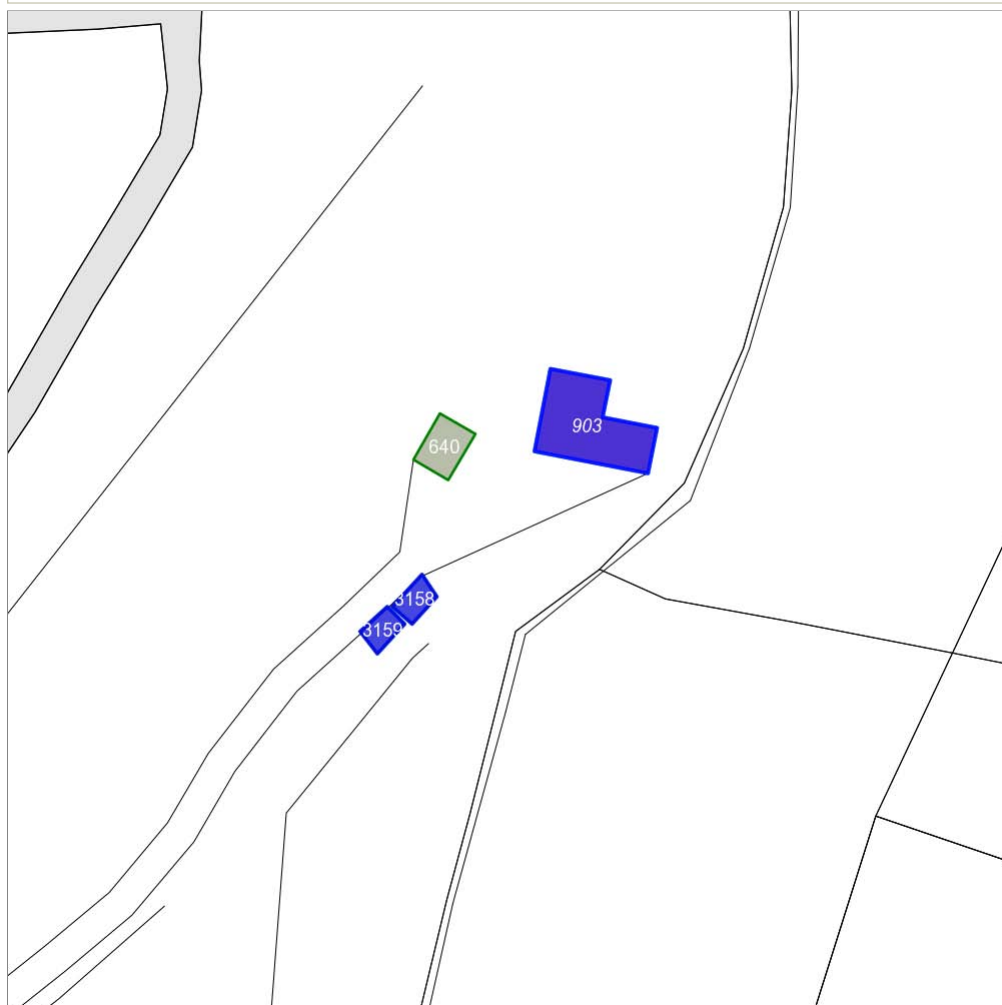
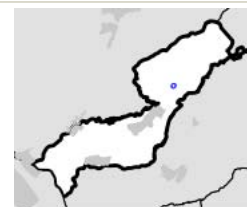
Report Scheda Edifici: *patrimonio rurale N° 337*

Edifici associati alla Scheda:

- Edificio ID **903**

Edificati Minori associati alla Scheda:

- Edificato minore ID **3158**
- Edificato minore ID **3159**



Informazioni sulla Scheda

- Data rilevazione **21/10/2010**
- Località **PIAN DI SCO' (Pian Di Sco')**
- Accessibilità **da strada vicinale**
- Tipologia insediativa **casa colonica**
- Caratteristiche pertinenza **incolto**
- Trattamento prevalente pertinenza **permeabile**
- Recinzioni **assenti**
- Condizioni generali **medie**
- Valutazioni **valore nullo**

Informazioni sull'Edificio 903

Unità volumetriche dell'Edificio 903

N°	Foglio	Particella	N° piani	Piani interrati	Mansarda	Superficie (m²)
6054	8	53	2		no	133.67

Funzioni d'uso

- Uso prevalente: **residenziale**
- Usi presenti: **residenziale saltuario**
- Numero alloggi: **1**

Caratteristiche edilizie ed architettoniche

- Superfici murarie (in prevalenza): **laterizio faccia vista con tracce di intonaco**
- Prospetti (in prevalenza): **impaginato regolare**
- Aperture (in prevalenza): **tradizionali coerenti all'edificio**
- Infissi (in prevalenza): **legno**
- Oscuramento (in prevalenza): **assente**
- Tipo di coperture (in prevalenza): **a capanna**
- Materiali manto di copertura (in prevalenza): **coppi e tegole**
- Materiali gronda (in prevalenza): **travicelli in legno e mezzane**
- Elementi architettonici decorativi: **assenti**
- Accessi ai piani superiori: **interni**
- Elementi di articolazione volumetrica: **assenti**
- Superfetazioni ed incongruenze: **assenti**

Periodo costruzione

antica

Tipologia edilizia

casa colonica

Condizioni generali

medie

Valutazioni

valore nullo

Informazioni sull'Edificato Minore 3158

Unità volumetriche dell'Edificato Minore 3158

N°	Foglio	Particella	N° piani	Piani interrati	Mansarda	Superficie (m²)
7121			1			18.47

Tipologia edilizia

deposito attrezzi

Periodo costruzione

antica

Condizioni generali

medie

Incongruenza contesto

no

Informazioni sull'Edificato Minore 3159

Unità volumetriche dell'Edificato Minore 3159

N°	Foglio	Particella	N° piani	Piani interrati	Mansarda	Superficie (m²)
7122			1			17.72

Tipologia edilizia

rudere

Periodo costruzione

antica

Condizioni generali

medie

Incongruenza contesto

no

Rilievi fotografici



FOTO n° 3619 (edificio 903)



FOTO n° 3620 (edificio 903)



FOTO n° 3621 (edificio 903)



FOTO n° 3622 (edificio 903)



FOTO n° 3623 (edificio 903)



FOTO n° 3624 (edificio minore 3158)



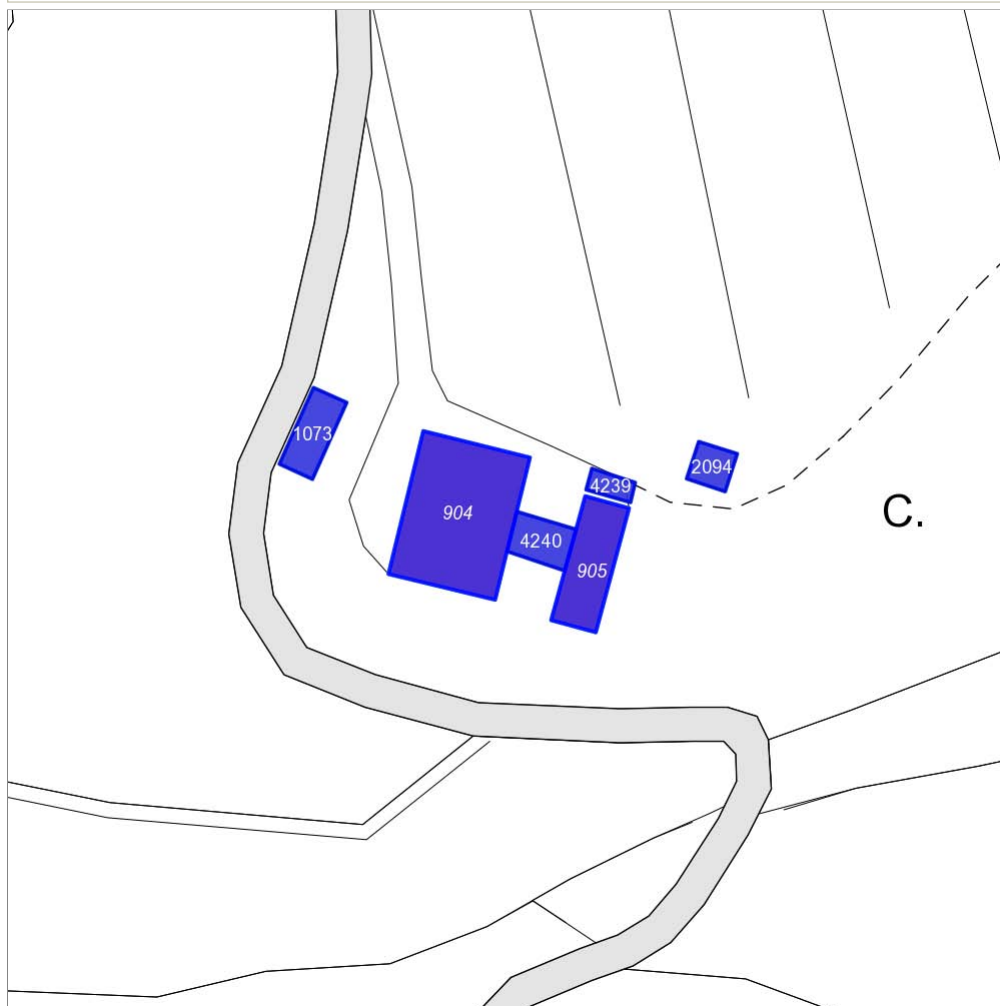
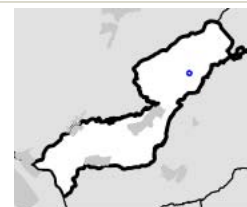
Report Scheda Edifici: *patrimonio rurale N° 338*

Edifici associati alla Scheda:

- Edificio ID **904**
- Edificio ID **905**

Edificati Minori associati alla Scheda:

- Edificato minore ID **1073**
- Edificato minore ID **2094**
- Edificato minore ID **4239**
- Edificato minore ID **4240**



Informazioni sulla Scheda

- Data rilevazione **21/10/2010**
- Località **C. AGLI ORI (Pian Di Sco')**
- Accessibilità **da strada vicinale**
- Tipologia insediativa **villa**
- Caratteristiche pertinenza **terrazzamenti; giardino / area verde**
- Trattamento prevalente pertinenza **permeabile**
- Recinzioni **metallo**
- Condizioni generali **buone**
- Valutazioni valore storico **documentale**

Informazioni sull'Edificio 904

Unità volumetriche dell'Edificio 904

N°	Foglio	Particella	N° piani	Piani interrati	Mansarda	Superficie (m²)
1741	5	26	2			281.65

Funzioni d'uso

- Uso prevalente: **residenziale**
- Usi presenti: **attività produttiva agricola; residenziale permanente**
- Numero alloggi: **1**

Caratteristiche edilizie ed architettoniche

- Superfici murarie (in prevalenza): **intonaco**
- Prospetti (in prevalenza): **impaginato regolare**
- Aperture (in prevalenza): **tradizionali coerenti all'edificio**
- Infissi (in prevalenza): **legno**
- Oscuramento (in prevalenza): **persiane in alluminio**
- Tipo di coperture (in prevalenza): **a padiglione**
- Materiali manto di copertura (in prevalenza): **coppi e tegole**
- Materiali gronda (in prevalenza): **misto**
Alterazioni/elementi da segnalare: travetti in pietra e tavelle
- Elementi architettonici decorativi: **gronda decorata, con modanature, a gola; cornici alle finestre; cornici marcapiano, zoccolature, angolari**
- Accessi ai piani superiori: **interni**
- Elementi di articolazione volumetrica: **assenti**
- Superfetazioni ed incongruenze: **assenti**

Periodo costruzione

antica

Tipologia edilizia

villa padronale

Condizioni generali

buone

Valutazioni

valore storico documentale

Informazioni sull'Edificio 905

Unità volumetriche dell'Edificio 905

N°	Foglio	Particella	N° piani	Piani interrati	Mansarda	Superficie (m²)
5097	5	26	2		no	103.06

Funzioni d'uso

- Uso prevalente: **residenziale**
- Usi presenti: **residenziale permanente**
- Numero alloggi: **1**

Caratteristiche edilizie ed architettoniche

- Superfici murarie (in prevalenza): **intonaco**
- Prospetti (in prevalenza): **impaginato regolare**
- Aperture (in prevalenza): **tradizionali coerenti all'edificio**
- Infissi (in prevalenza): **legno**
- Oscuramento (in prevalenza): **persiane in alluminio**
- Tipo di coperture (in prevalenza): **a capanna**
- Materiali manto di copertura (in prevalenza): **coppi e tegole**
- Materiali gronda (in prevalenza): **travicelli in legno e mezzane**
- Elementi architettonici decorativi: **cornici alle finestre; cornici marcapiano, zoccolature, angolari**
- Accessi ai piani superiori: **interni**
- Elementi di articolazione volumetrica: **assenti**
- Superfetazioni ed incongruenze: **assenti**

Periodo costruzione

antica

Tipologia edilizia

casa colonica

Condizioni generali

buone

Valutazioni

valore storico documentale

Informazioni sull'Edificato Minore 1073

Unità volumetriche dell'Edificato Minore 1073

N°	Foglio	Particella	N° piani	Piani interrati	Mansarda	Superficie (m²)
3232	5	59	1		no	53.39

Tipologia edilizia

autorimessa

Periodo costruzione

recente

Condizioni generali

buone

Incongruenza contesto

no

Informazioni sull'Edificato Minore 2094

Unità volumetriche dell'Edificato Minore 2094

N°	Foglio	Particella	N° piani	Piani interrati	Mansarda	Superficie (m²)
1742	5	26	1			27.89

Tipologia edilizia

cappella, edicola

Periodo costruzione

recente

Condizioni generali

buone

Incongruenza contesto

no

Informazioni sull'Edificato Minore 4239

Unità volumetriche dell'Edificato Minore 4239

N°	Foglio	Particella	N° piani	Piani interrati	Mansarda	Superficie (m²)
7292			1			17.03

Tipologia edilizia

pergolato

Periodo costruzione

recente

Condizioni generali

buone

Incongruenza contesto

no

Informazioni sull'Edificato Minore 4240

Unità volumetriche dell'Edificato Minore 4240

N°	Foglio	Particella	N° piani	Piani interrati	Mansarda	Superficie (m²)
7293			1			44.93

Tipologia edilizia

manufatto accessorio

Periodo costruzione

recente

Condizioni generali

buone

Incongruenza contesto

no

Rilievi fotografici

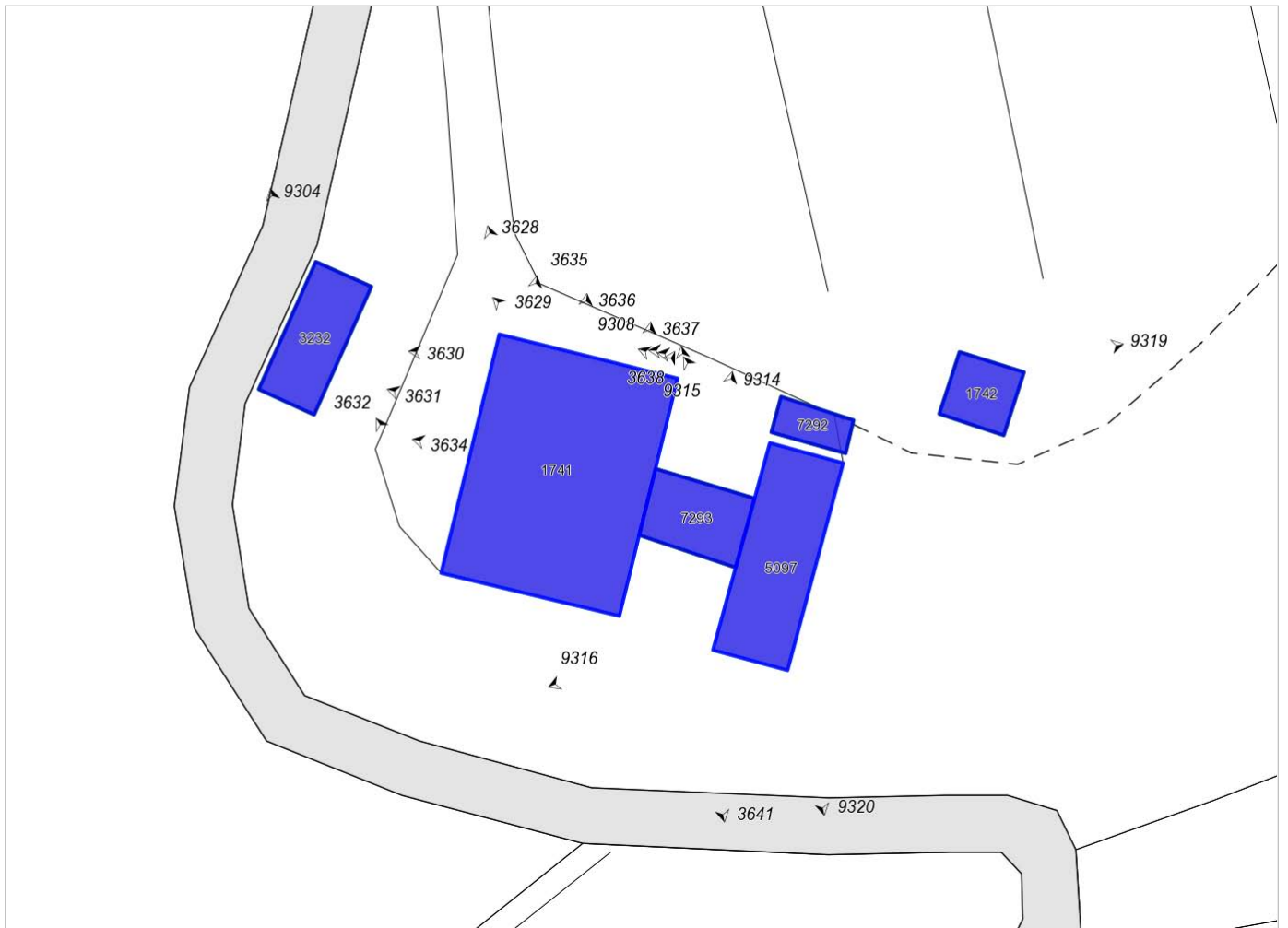


FOTO n° 3628 (edificio 904)



FOTO n° 3627 (edificio 904)



FOTO n° 3629 (edificio 904)



FOTO n° 3630 (edificio 904)



FOTO n° 3631 (edificio 904)



FOTO n° 3632 (edificio 904)



FOTO n° 3634 (edificio 904)



FOTO n° 3635 (edificio 904)



FOTO n° 3636 (edificio 904)



FOTO n° 3637 (edificio 904)



FOTO n° 3638 (edificio 904)



FOTO n° 3641 (edificio 904)



FOTO n° 9305 (edificio 904)



FOTO n° 9315 (edificio 905)



FOTO n° 9316 (edificio 905)



FOTO n° 9320 (edificio 905)



FOTO n° 9303 (edificato minore 1073)



FOTO n° 9304 (edificato minore 1073)



FOTO n° 9317 (edificato minore 2094)



FOTO n° 9318 (edificato minore 2094)



FOTO n° 9319 (edificato minore 2094)



FOTO n° 9308 (edificato minore 4239)



FOTO n° 9313 (edificato minore 4240)



FOTO n° 9314 (edificato minore 4240)



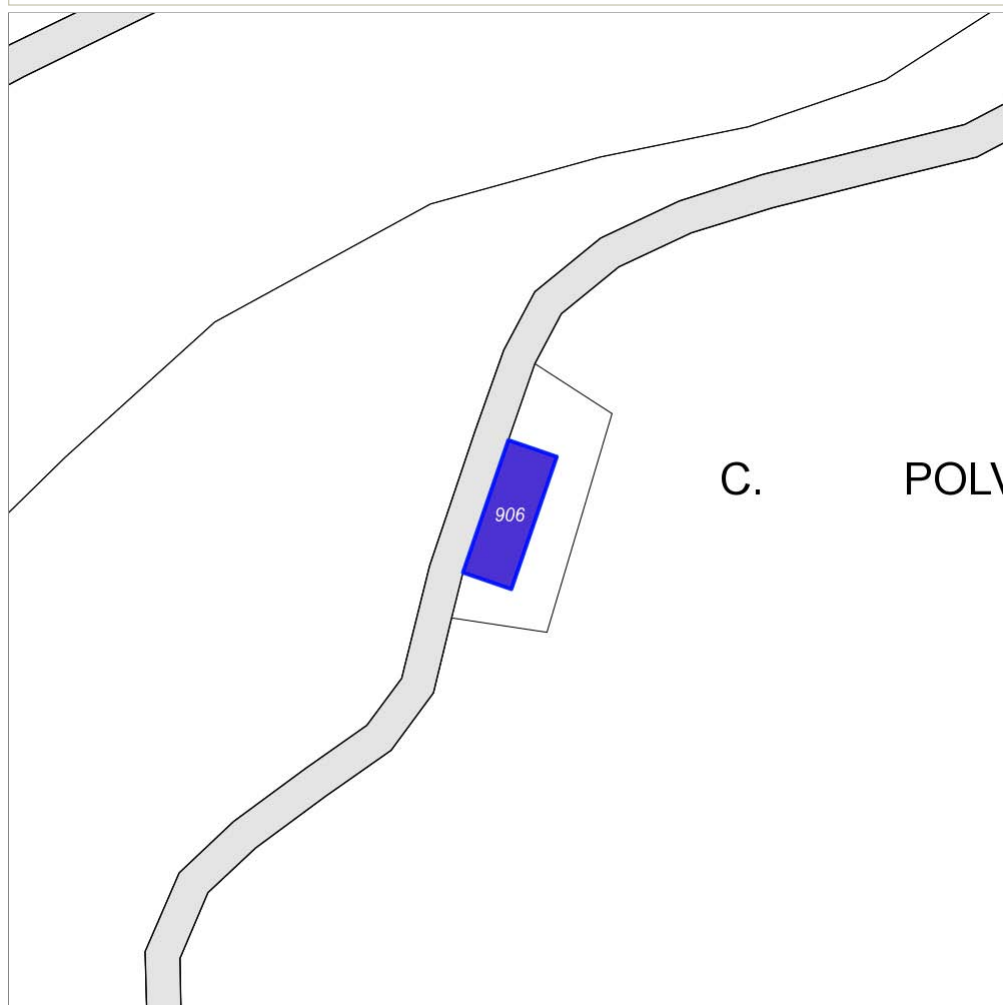
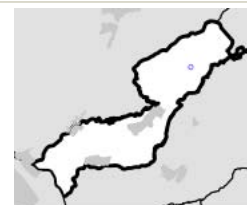
FOTO n° 3633



Report Scheda Edifici: *patrimonio rurale N° 339*

Edifici associati alla Scheda:

- Edificio ID **906**



Informazioni sulla Scheda

- Data rilevazione **21/10/2010**
- Località **C. POLVERIERA (Pian Di Sco')**
- Accessibilità **da strada vicinale**
- Tipologia insediativa **casa colonica**
- Caratteristiche pertinenza **incolto**
- Trattamento prevalente pertinenza **permeabile**
- Recinzioni **assenti**
- Condizioni generali **buone**
- Valutazioni **valore nullo**

Informazioni sull'Edificio 906

Unità volumetriche dell'Edificio 906

N°	Foglio	Particella	N° piani	Piani interrati	Mansarda	Superficie (m²)
1715	5	22	2		no	125.2

Funzioni d'uso

- Uso prevalente: **residenziale**
- Usi presenti: **residenziale permanente**
- Numero alloggi: **1**

Caratteristiche edilizie ed architettoniche

- Superfici murarie (in prevalenza): **pietra faccia a vista con tracce di intonaco**
- Prospetti (in prevalenza): **impaginato regolare**
- Aperture (in prevalenza): **tradizionali coerenti all'edificio**
- Infissi (in prevalenza): **legno**
- Oscuramento (in prevalenza): **persiane in legno**
- Tipo di coperture (in prevalenza): **a capanna**
- Materiali manto di copertura (in prevalenza): **coppi e tegole**
- Materiali gronda (in prevalenza): **travicelli in legno e mezzane**
- Elementi architettonici decorativi: **cornici alle finestre; cornici marcapiano, zoccolature, angolari**
- Accessi ai piani superiori: **interni**
- Elementi di articolazione volumetrica: **tettoia**
- Superfetazioni ed incongruenze: **assenti**

Periodo costruzione

antica

Tipologia edilizia

casa colonica

Condizioni generali

buone

Valutazioni

valore nullo

Rilievi fotografici

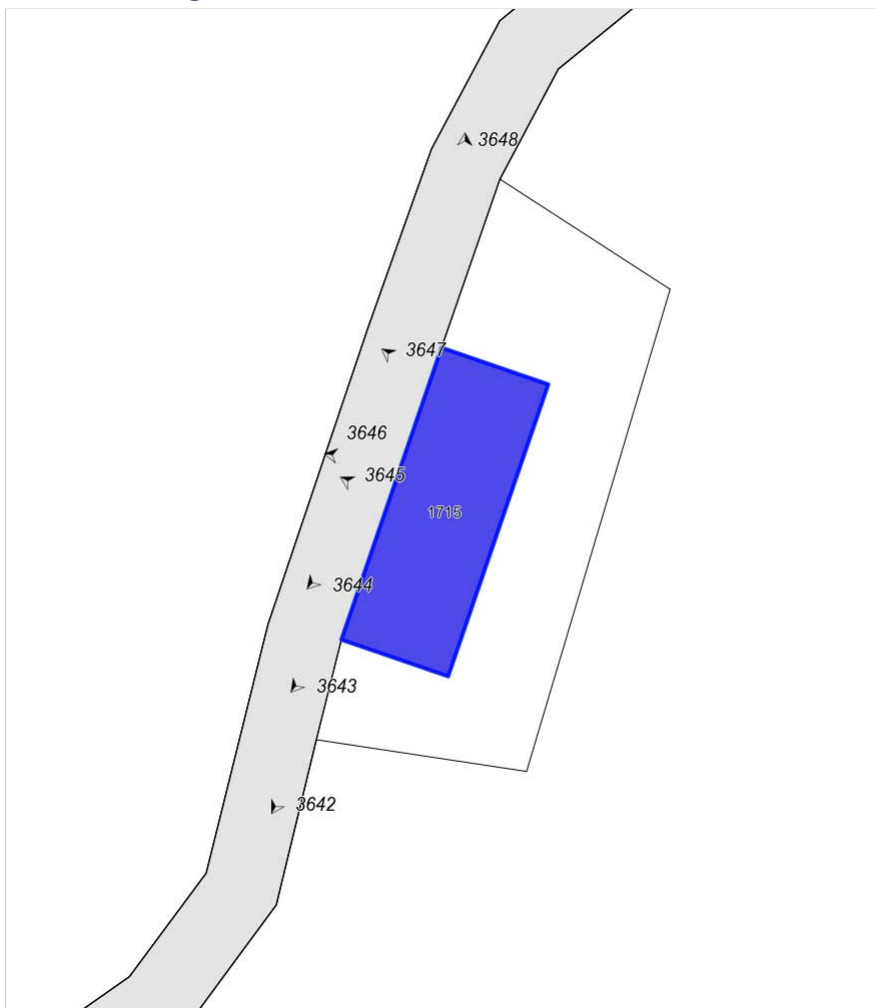


FOTO n° 3642 (edificio 906)



FOTO n° 3643 (edificio 906)



FOTO n° 3644 (edificio 906)



FOTO n° 3645 (edificio 906)



FOTO n° 3646 (edificio 906)



FOTO n° 3647 (edificio 906)



FOTO n° 3648 (edificio 906)



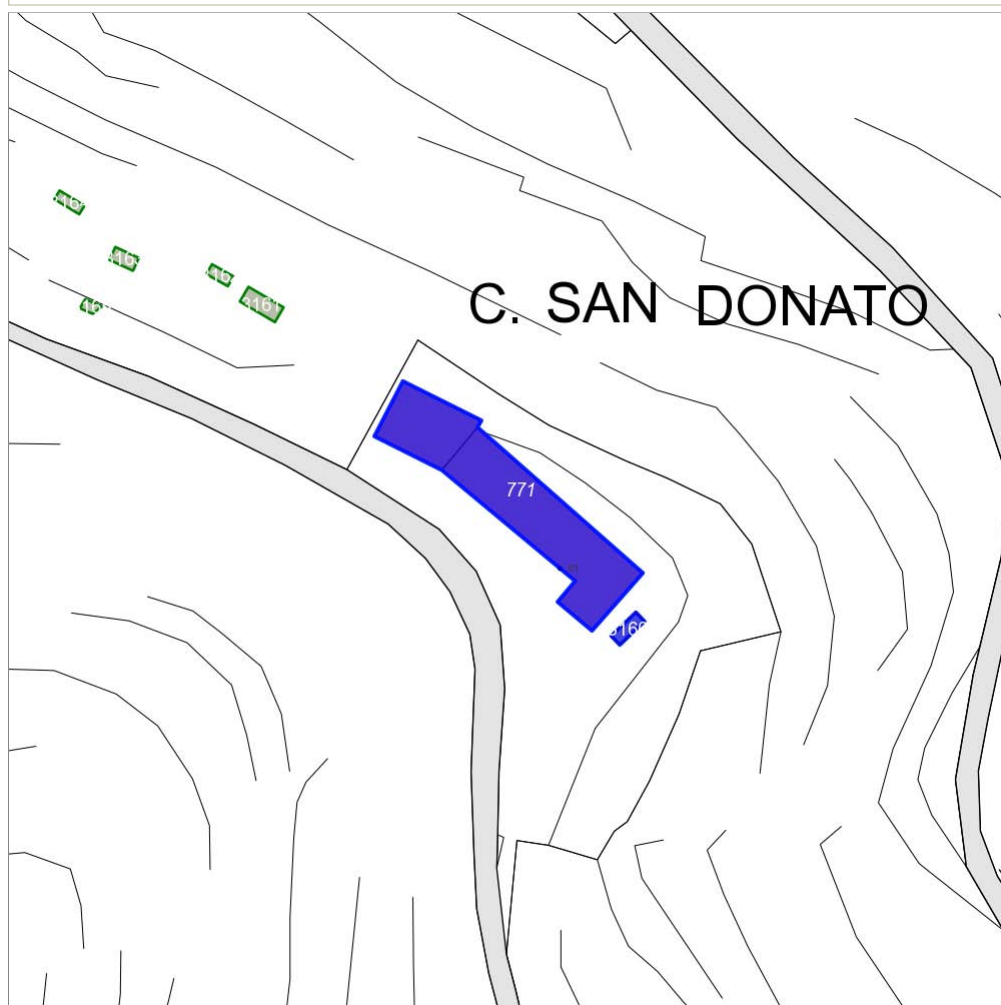
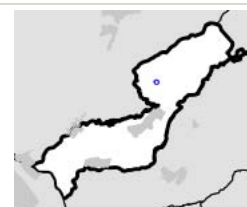
Report Scheda Edifici: *patrimonio rurale N° 340*

Edifici associati alla Scheda:

- Edificio ID **771**

Edificati Minori associati alla Scheda:

- Edificato minore ID **3160**



Informazioni sulla Scheda

- Data rilevazione **21/10/2010**
- Località **C. SAN DONATO (Pian Di Sco')**
- Accessibilità **da strada vicinale**
- Tipologia insediativa **casa colonica**
- Caratteristiche pertinenza **giardino / area verde**
- Trattamento prevalente pertinenza **permeabile**
- Recinzioni **metallo**
- Condizioni generali **buone**
- Valutazioni **valore nullo**

Informazioni sull'Edificio 771

Non rilevabile

non visibile

Unità volumetriche dell'Edificio 771

N°	Foglio	Particella	N° piani	Piani interrati	Mansarda	Superficie (m²)
1771	7	25	2		no	223.79
5128	7	25	1		no	89.38

Funzioni d'uso

- **Usò prevalente:** residenziale
- **Usi presenti:** residenziale permanente
- **Numero alloggi:** 3

Tipologia edilizia

casa colonica

Informazioni sull'Edificato Minore 3160

Non rilevabile

non visibile

Unità volumetriche dell'Edificato Minore 3160

N°	Foglio	Particella	N° piani	Piani interrati	Mansarda	Superficie (m²)
1770						7.51

Rilievi fotografici



FOTO n° 3649 (edificio 771)



FOTO n° 3650 (edificio 771)



FOTO n° 3651 (edificio 771)



FOTO n° 3652 (edificio 771)



FOTO n° 3653 (edificio 771)



FOTO n° 3654 (edificio 771)



FOTO n° 3655 (edificio 771)



FOTO n° 3656 (edificio 771)



FOTO n° 3657 (edificio 771)



FOTO n° 3658 (edificio 771)



FOTO n° 3659 (edificio 771)



FOTO n° 3660 (edificio 771)



FOTO n° 3661 (edificio 771)



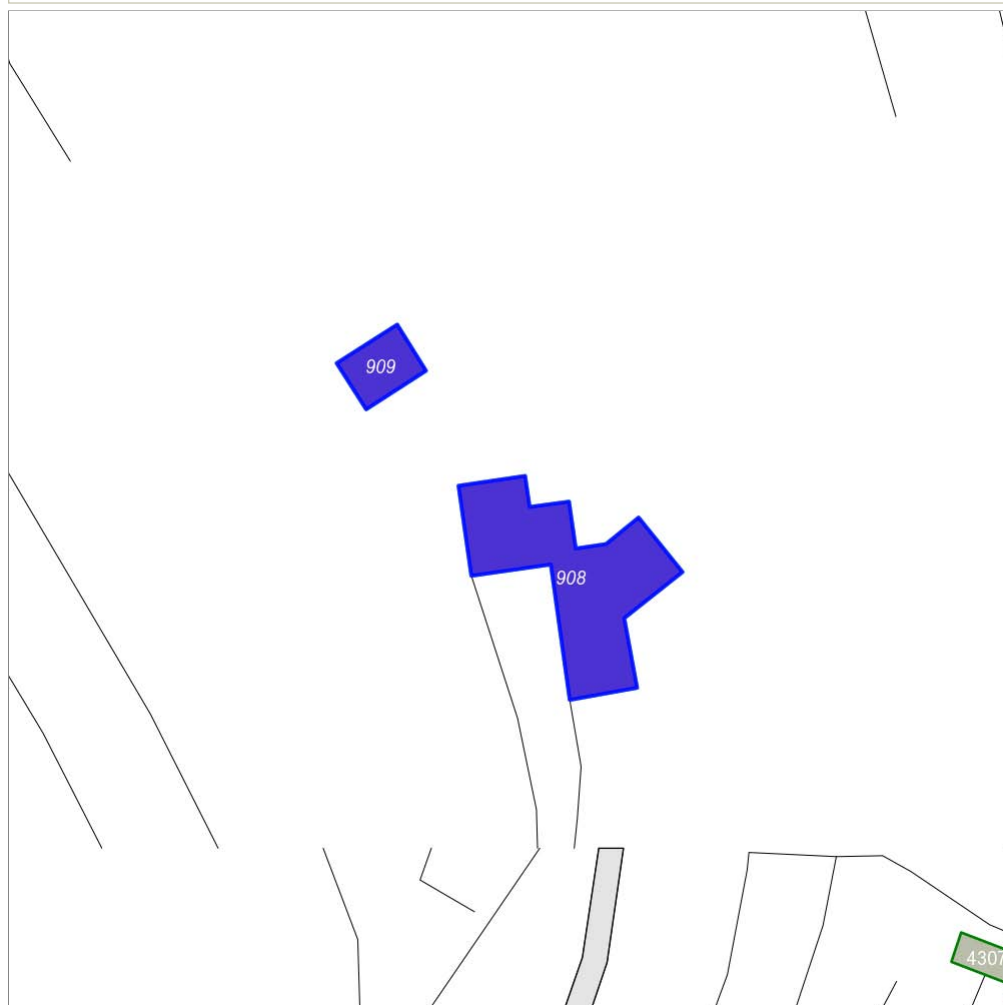
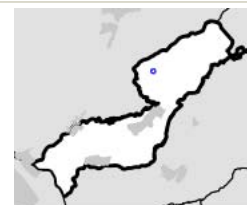
FOTO n° 3662 (edificio 771)



Report Scheda Edifici: *patrimonio rurale N° 342*

Edifici associati alla Scheda:

- Edificio ID **908**
- Edificio ID **909**



Informazioni sulla Scheda

- Data rilevazione **21/10/2010**
- Località **PIAN DI SCO' (Pian Di Sco')**
- Accessibilità **da strada vicinale**
- Tipologia insediativa **casa colonica**
- Caratteristiche pertinenza **aia pavimentata; giardino / area verde**
- Trattamento prevalente pertinenza **permeabile**
- Recinzioni **metallo**
- Condizioni generali **buone**
- Valutazioni valore storico **documentale**

Informazioni sull'Edificio 908

Unità volumetriche dell'Edificio 908

N°	Foglio	Particella	N° piani	Piani interrati	Mansarda	Superficie (m²)
6025	4	131	2		no	379.04

Funzioni d'uso

- Uso prevalente: **residenziale**
- Usi presenti: **residenziale saltuario**
- Numero alloggi: **1**

Caratteristiche edilizie ed architettoniche

- Superfici murarie (in prevalenza): **pietra faccia a vista**
- Prospetti (in prevalenza): **impaginato regolare**
- Aperture (in prevalenza): **tradizionali coerenti all'edificio**
- Infissi (in prevalenza): **legno**
- Oscuramento (in prevalenza): **persiane in legno**
- Tipo di coperture (in prevalenza): **a capanna**
- Materiali manto di copertura (in prevalenza): **coppi e tegole**
- Materiali gronda (in prevalenza): **travicelli in legno e mezzane**
- Elementi architettonici decorativi: **cornici alle finestre; cornici marcapiano, zoccolature, angolari**
- Accessi ai piani superiori: **interni**
- Elementi di articolazione volumetrica: **balcone**
- Superfetazioni ed incongruenze: **assenti**

Periodo costruzione

antica

Tipologia edilizia

casa colonica

Condizioni generali

buone

Valutazioni

valore storico documentale

Informazioni sull'Edificio 909

Unità volumetriche dell'Edificio 909

N°	Foglio	Particella	N° piani	Piani interrati	Mansarda	Superficie (m²)
6024	4	131	2		no	68.13

Funzioni d'uso

- Uso prevalente: **non in uso**
- Usi presenti: **dismesso**

Caratteristiche edilizie ed architettoniche

- Superfici murarie (in prevalenza): **pietra faccia a vista**
- Prospetti (in prevalenza): **impaginato regolare**
- Aperture (in prevalenza): **tradizionali coerenti all'edificio**
- Infissi (in prevalenza): **legno**
- Oscuramento (in prevalenza): **assente**
- Tipo di coperture (in prevalenza): **a capanna**
- Materiali manto di copertura (in prevalenza): **marsigliesi**
- Materiali gronda (in prevalenza): **travicelli in legno e mezzane**
- Elementi architettonici decorativi: **cornici alle finestre; cornici marcapiano, zoccolature, angolari**
- Accessi ai piani superiori: **interni**
- Elementi di articolazione volumetrica: **assenti**
- Superfetazioni ed incongruenze: **assenti**

Periodo costruzione

antica

Tipologia edilizia

annesso rurale

Condizioni generali

medie

Valutazioni

valore nullo

Rilievi fotografici

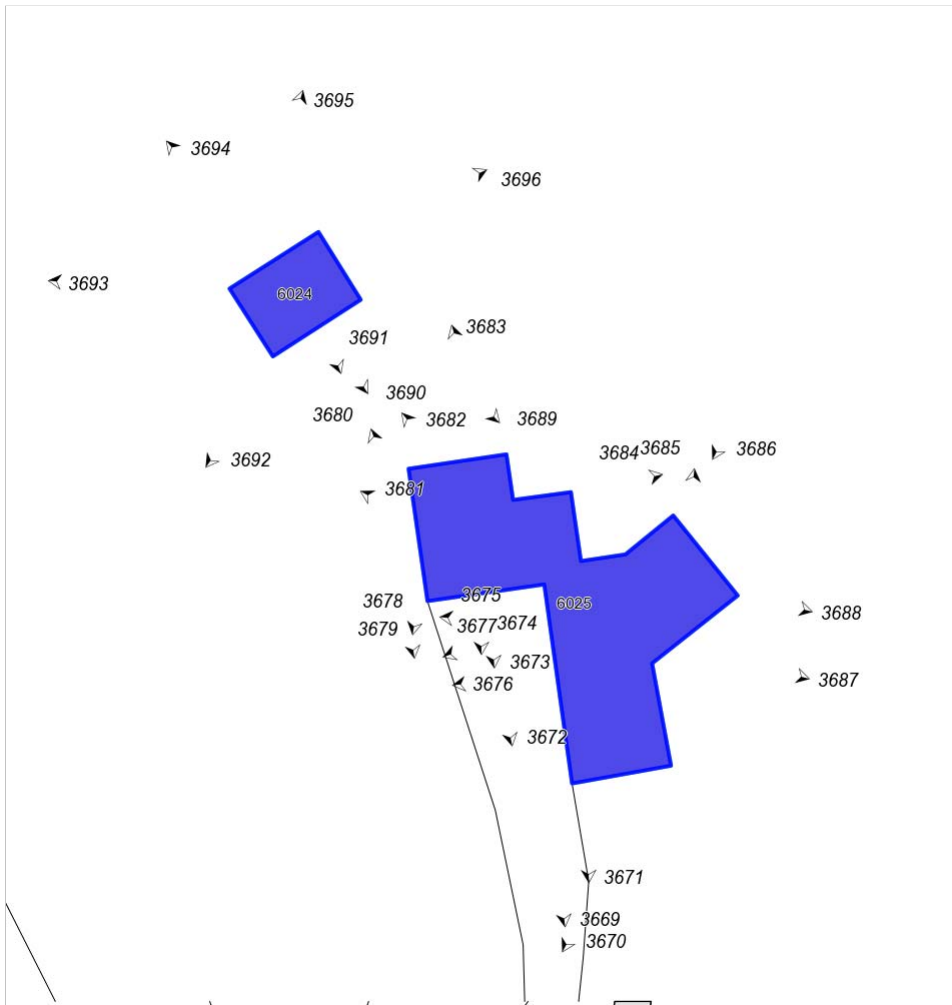


FOTO n° 3669 (edificio 908)



FOTO n° 3670 (edificio 908)



FOTO n° 3671 (edificio 908)



FOTO n° 3672 (edificio 908)



FOTO n° 3673 (edificio 908)



FOTO n° 3674 (edificio 908)



FOTO n° 3675 (edificio 908)



FOTO n° 3676 (edificio 908)



FOTO n° 3677 (edificio 908)



FOTO n° 3678 (edificio 908)



FOTO n° 3679 (edificio 908)



FOTO n° 3680 (edificio 908)



FOTO n° 3681 (edificio 908)



FOTO n° 3682 (edificio 908)



FOTO n° 3683 (edificio 908)



FOTO n° 3684 (edificio 908)



FOTO n° 3685 (edificio 908)



FOTO n° 3686 (edificio 908)



FOTO n° 3687 (edificio 908)



FOTO n° 3688 (edificio 908)



FOTO n° 3689 (edificio 909)



FOTO n° 3690 (edificio 909)



FOTO n° 3691 (edificio 909)



FOTO n° 3692 (edificio 909)



FOTO n° 3693 (edificio 909)



FOTO n° 3694 (edificio 909)



FOTO n° 3695 (edificio 909)



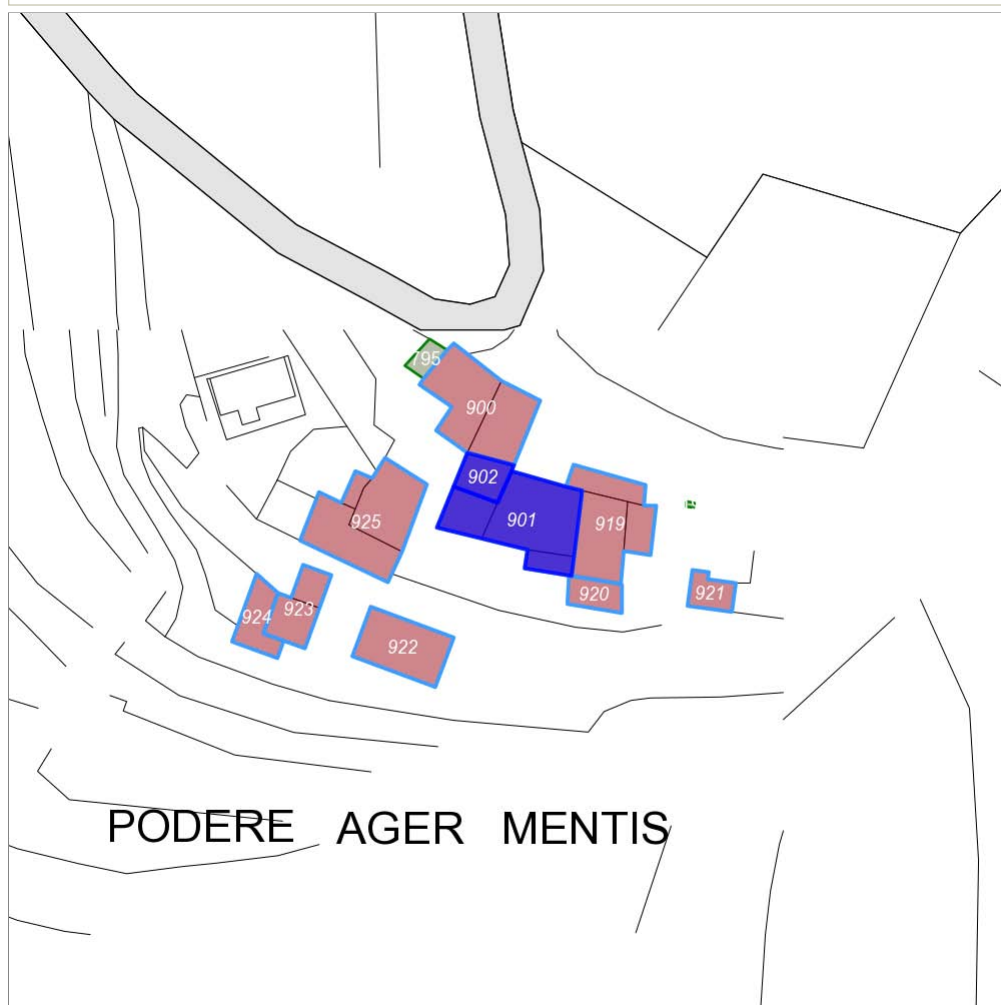
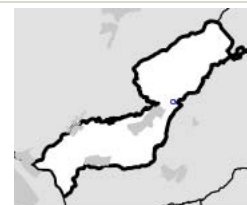
FOTO n° 3696 (edificio 909)



Report Scheda Edifici: *patrimonio rurale N° 356*

Edifici associati alla Scheda:

- Edificio ID **901**
- Edificio ID **902**



Informazioni sulla Scheda

- **Data rilevazione 21/10/2010**
- **Località PODERE AGER MENTIS (Pian Di Sco')**
- **Accessibilità da strada comunale**
- **Tipologia insediativa aggregato di case coloniche**
- **Caratteristiche pertinenza area pavimentata; incolto**
- **Trattamento prevalente pertinenza permeabile**
- **Recinzioni assenti**
- **Condizioni generali pessime**
- **Valutazioni valore nullo**

Informazioni sull'Edificio 901

Unità volumetriche dell'Edificio 901

N°	Foglio	Particella	N° piani	Piani interrati	Mansarda	Superficie (m²)
1809	10	39	2		si	33.66
1810	10	39	3		no	102.65
1814	10	39				15.8

Funzioni d'uso

- **Usò prevalente:** **residenziale**
- **Usi presenti:** **dismesso;** **residenziale saltuario;** **residenziale permanente**
- **Numero alloggi:** **1**

Caratteristiche edilizie ed architettoniche

- **Superfici murarie (in prevalenza):** **pietra faccia a vista con tracce di intonaco**
- **Prospetti (in prevalenza):** **impaginato irregolare**
- **Aperture (in prevalenza):** **tradizionali coerenti all'edificio**
- **Infissi (in prevalenza):** **legno**
- **Oscuramento (in prevalenza):** **scuri interni**
- **Tipo di coperture (in prevalenza):** **a capanna**
- **Materiali manto di copertura (in prevalenza):** **coppi e tegole**
- **Materiali gronda (in prevalenza):** **travicelli in legno e mezzane**
- **Elementi architettonici decorativi:** **assenti**
- **Accessi ai piani superiori:** **interni**
- **Elementi di articolazione volumetrica:** **assenti**
- **Superfetazioni ed incongruenze:** **tamponamento di strutture aperte**

Periodo costruzione

antica

Tipologia edilizia

casa colonica

Condizioni generali

pessime

Valutazioni

valore storico documentale

Informazioni sull'Edificio 902

Unità volumetriche dell'Edificio 902

N°	Foglio	Particella	N° piani	Piani interrati	Mansarda	Superficie (m²)
6416	10	38				32.03

Funzioni d'uso

- **Usò prevalente:** **residenziale**
- **Usi presenti:** **residenziale saltuario;** **residenziale permanente**
- **Numero alloggi:** **1**

Caratteristiche edilizie ed architettoniche

- **Superfici murarie (in prevalenza):** **pietra faccia a vista**
- **Prospetti (in prevalenza):** **impaginato irregolare**
- **Aperture (in prevalenza):** **tradizionali coerenti all'edificio**
- **Infissi (in prevalenza):** **legno**
- **Oscuramento (in prevalenza):** **scuri interni**
- **Tipo di coperture (in prevalenza):** **a capanna**
- **Materiali manto di copertura (in prevalenza):** **coppi e tegole**
- **Materiali gronda (in prevalenza):** **travicelli in legno e mezzane**
- **Elementi architettonici decorativi:** **assenti**
- **Accessi ai piani superiori:** **interni ed esterni**
- **Elementi di articolazione volumetrica:** **tettoia**
- **Superfetazioni ed incongruenze:** **assenti**

Periodo costruzione

antica

Tipologia edilizia

casa colonica

Condizioni generali

pessime

Valutazioni

valore storico documentale

Rilievi fotografici

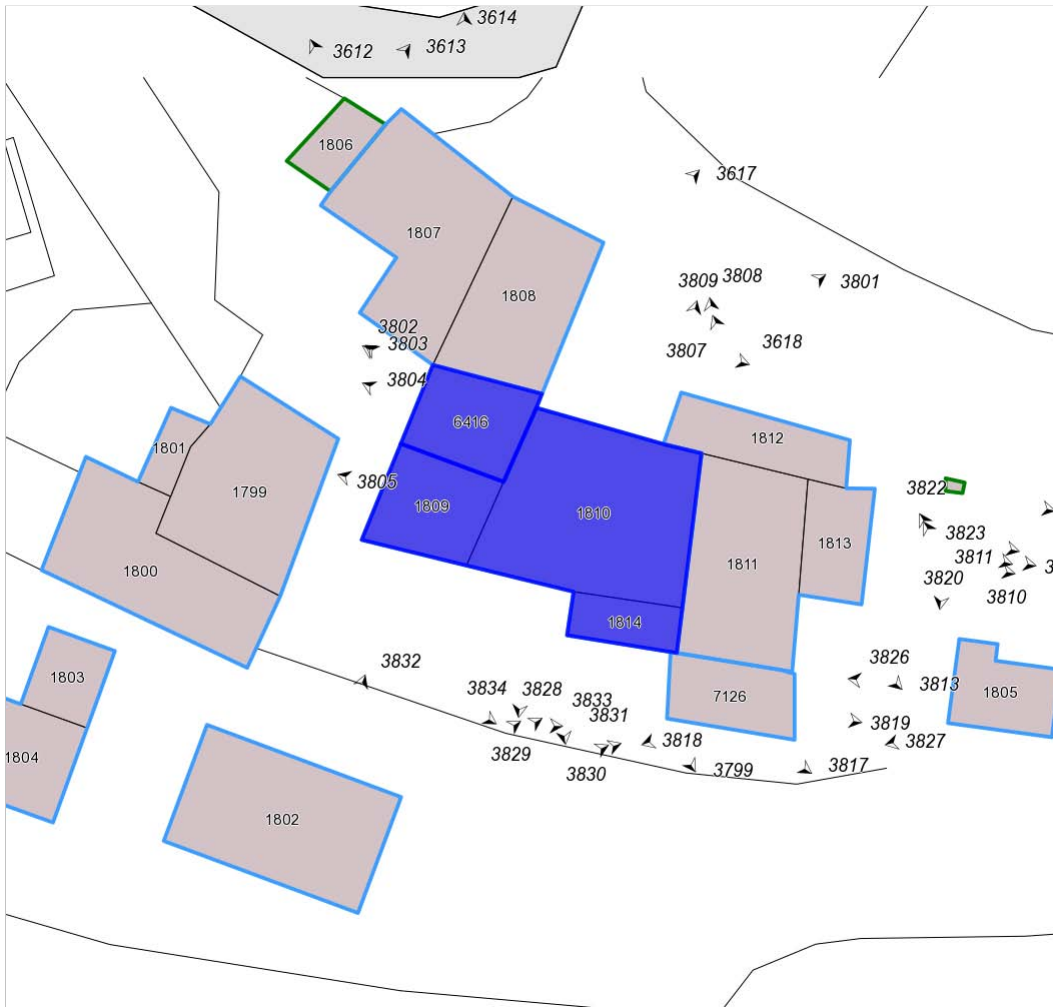


FOTO n° 3798 (edificio 901)



FOTO n° 3799 (edificio 901)



FOTO n° 3800 (edificio 901)



FOTO n° 3801 (edificio 901)



FOTO n° 3802 (edificio 902)



FOTO n° 3803 (edificio 902)



FOTO n° 3804 (edificio 902)



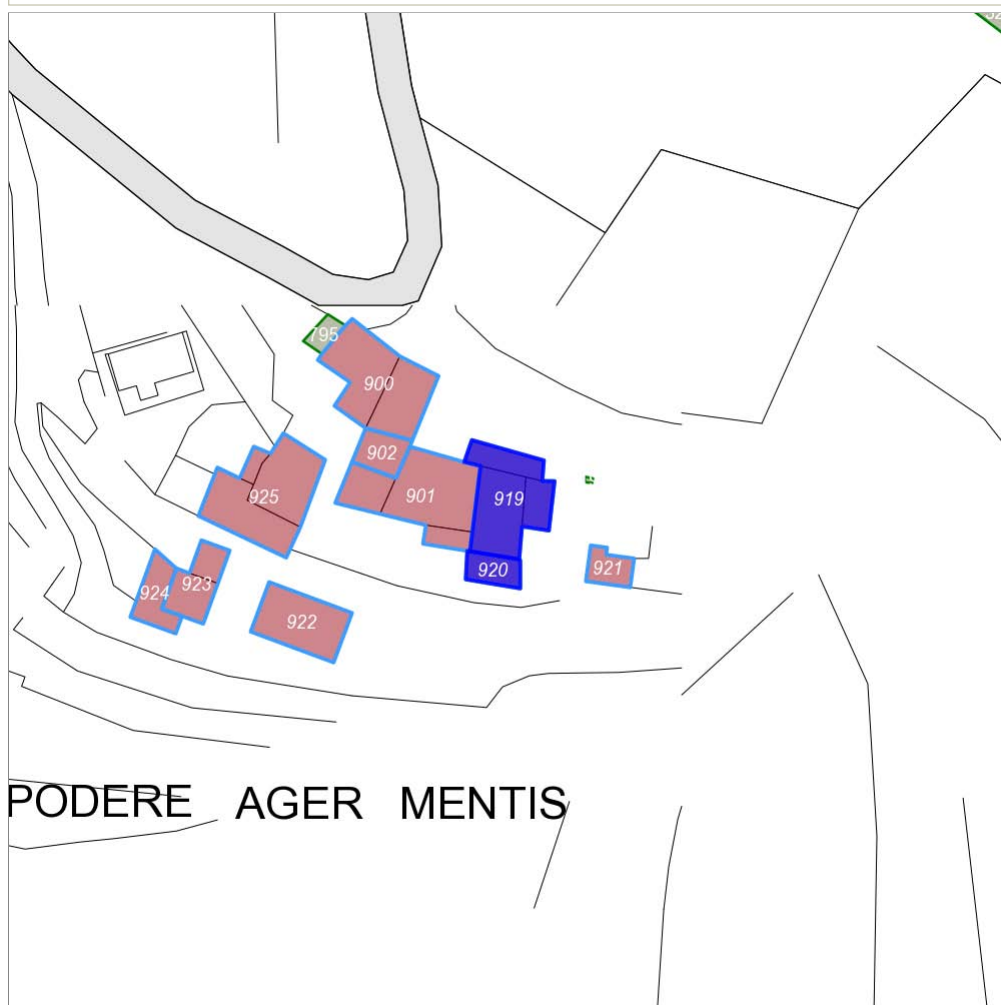
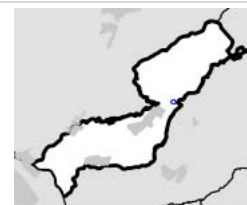
FOTO n° 3805 (edificio 902)



Report Scheda Edifici: *patrimonio rurale N° 357*

Edifici associati alla Scheda:

- Edificio ID **919**
- Edificio ID **920**



Informazioni sulla Scheda

- Data rilevazione **21/10/2010**
- Località **PODERE AGER MENTIS (Pian Di Sco')**
- Accessibilità **da strada vicinale**
- Tipologia insediativa **aggregato di case coloniche**
- Caratteristiche pertinenza **area pavimentata; incolto**
- Trattamento prevalente pertinenza **permeabile**
- Recinzioni **assenti**
- Condizioni generali **pessime**
- Valutazioni valore **nullo**

Informazioni sull'Edificio 919

Unità volumetriche dell'Edificio 919

N°	Foglio	Particella	N° piani	Piani interrati	Mansarda	Superficie (m²)
1811	10	40	2		si	70.92
1812	10	40	2		no	29.52
1813	10	40	2		no	23.9

Funzioni d'uso

- **Usò prevalente:** **residenziale**
- **Usi presenti:** **dismesso;**
residenziale permanente
- **Numero alloggi:** **1**

Caratteristiche edilizie ed architettoniche

- **Superfici murarie (in prevalenza):** **pietra faccia a vista con tracce di intonaco**
- **Prospetti (in prevalenza):** **impaginato irregolare**
- **Aperture (in prevalenza):** **tradizionali coerenti all'edificio**
- **Infissi (in prevalenza):** **legno**
- **Oscuramento (in prevalenza):** **assente**
- **Tipo di coperture (in prevalenza):** **a padiglione**
- **Materiali manto di copertura (in prevalenza):** **coppi e tegole**
- **Materiali gronda (in prevalenza):** **travicelli in legno e mezzane**
- **Elementi architettonici decorativi:** **cornici alle finestre**
- **Accessi ai piani superiori:** **interni**
- **Elementi di articolazione volumetrica:** **assenti**
- **Superfetazioni ed incongruenze:** **assenti**

Periodo costruzione

antica

Tipologia edilizia

casa colonica

Condizioni generali

pesime

Valutazioni

valore storico documentale

Informazioni sull'Edificio 920

Unità volumetriche dell'Edificio 920

N°	Foglio	Particella	N° piani	Piani interrati	Mansarda	Superficie (m²)
7126			1		no	27.05

Funzioni d'uso

- **Usò prevalente:** **residenziale**
- **Usi presenti:** **residenziale permanente**
- **Numero alloggi:** **1**

Caratteristiche edilizie ed architettoniche

- **Superfici murarie (in prevalenza):** **intonaco**
- **Prospetti (in prevalenza):** **impaginato regolare**
- **Aperture (in prevalenza):** **tradizionali coerenti all'edificio**
- **Infissi (in prevalenza):** **legno**
- **Oscuramento (in prevalenza):** **scuri interni**
- **Tipo di coperture (in prevalenza):** **a falda unica**
- **Materiali manto di copertura (in prevalenza):** **coppi e tegole**
- **Materiali gronda (in prevalenza):** **travicelli in legno e mezzane**
- **Elementi architettonici decorativi:** **cornici alle finestre**
- **Accessi ai piani superiori:** **assenti**
- **Elementi di articolazione volumetrica:** **assenti**
- **Superfetazioni ed incongruenze:** **assenti**

Periodo costruzione

recente

Tipologia edilizia

casa colonica

Condizioni generali

buone

Valutazioni

valore nullo

Rilievi fotografici

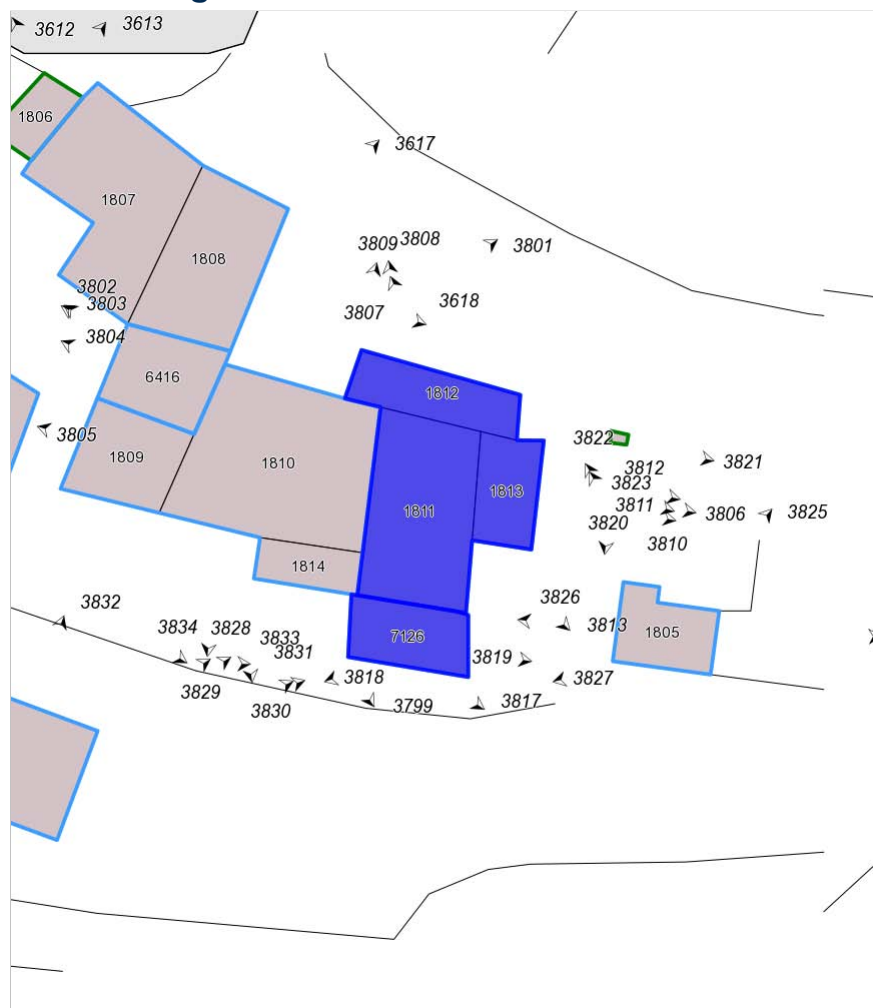


FOTO n° 3806 (edificio 919)



FOTO n° 3807 (edificio 919)



FOTO n° 3808 (edificio 919)



FOTO n° 3809 (edificio 919)



FOTO n° 3810 (edificio 919)



FOTO n° 3811 (edificio 919)



FOTO n° 3812 (edificio 919)



FOTO n° 3813 (edificio 919)



FOTO n° 3817 (edificio 920)



FOTO n° 3818 (edificio 920)



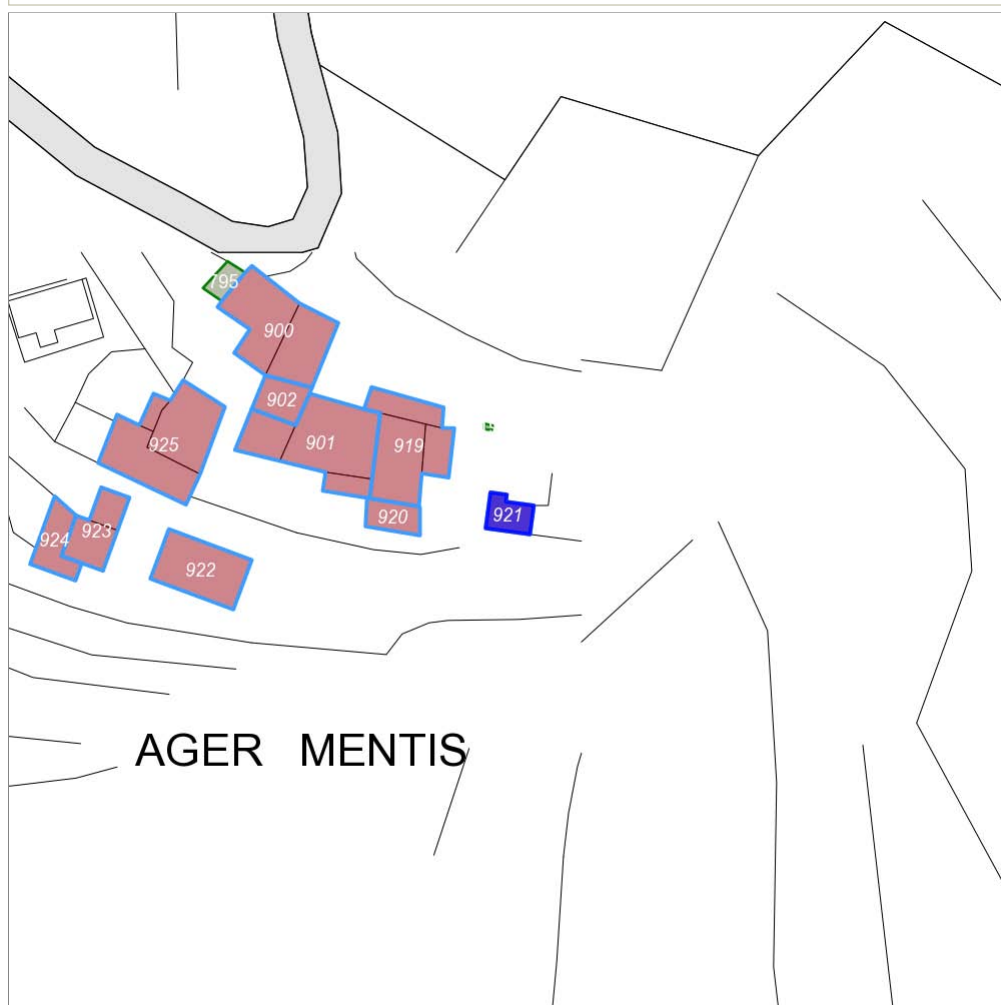
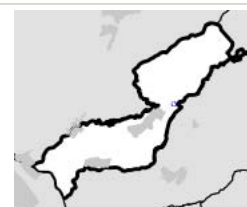
FOTO n° 3819 (edificio 920)



Report Scheda Edifici: *patrimonio rurale N° 359*

Edifici associati alla Scheda:

- Edificio ID **921**



Informazioni sulla Scheda

- Data rilevazione **21/10/2010**
- Località **PODERE AGER MENTIS (Pian Di Sco')**
- Accessibilità **non classificabile**
- Tipologia insediativa **aggregato di case coloniche**
- Caratteristiche pertinenza **incolto**
- Trattamento prevalente pertinenza **permeabile**
- Recinzioni **assenti**
- Condizioni generali **medie**
- Valutazioni **valore nullo**

Informazioni sull'Edificio 921

Unità volumetriche dell'Edificio 921

N°	Foglio	Particella	N° piani	Piani interrati	Mansarda	Superficie (m²)
1805	10	39	1		no	24.9

Funzioni d'uso

- Uso prevalente: **non in uso**
- Usi presenti: **disMESSO**

Caratteristiche edilizie ed architettoniche

- Superfici murarie (in prevalenza): **laterizio e pietra faccia a vista**
- Prospetti (in prevalenza): **impaginato regolare**
- Aperture (in prevalenza): **tradizionali coerenti all'edificio**
- Infissi (in prevalenza): **assenti**
- Oscuramento (in prevalenza): **assente**
- Tipo di coperture (in prevalenza): **a capanna**
- Materiali manto di copertura (in prevalenza): **coppi e tegole**
- Materiali gronda (in prevalenza): **travicelli in legno e mezzane**
- Elementi architettonici decorativi: **cornici alle finestre**
- Accessi ai piani superiori: **assenti**
- Elementi di articolazione volumetrica: **assenti**
- Superfetazioni ed incongruenze: **assenti**

Periodo costruzione

antica

Tipologia edilizia

annesso rurale

Condizioni generali

medie

Valutazioni

valore storico documentale

Rilievi fotografici

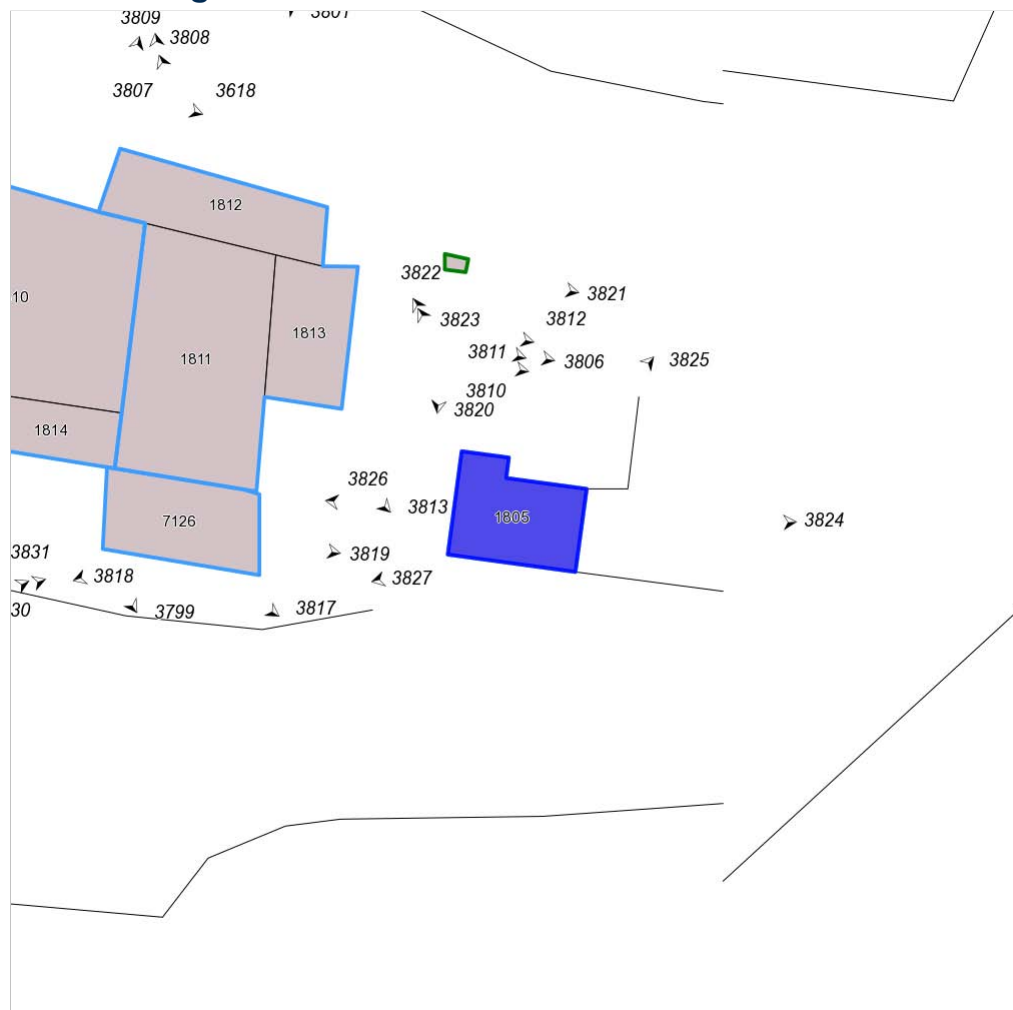


FOTO n° 3822 (edificio 921)



FOTO n° 3823 (edificio 921)



FOTO n° 3824 (edificio 921)



FOTO n° 3825 (edificio 921)



FOTO n° 3826 (edificio 921)



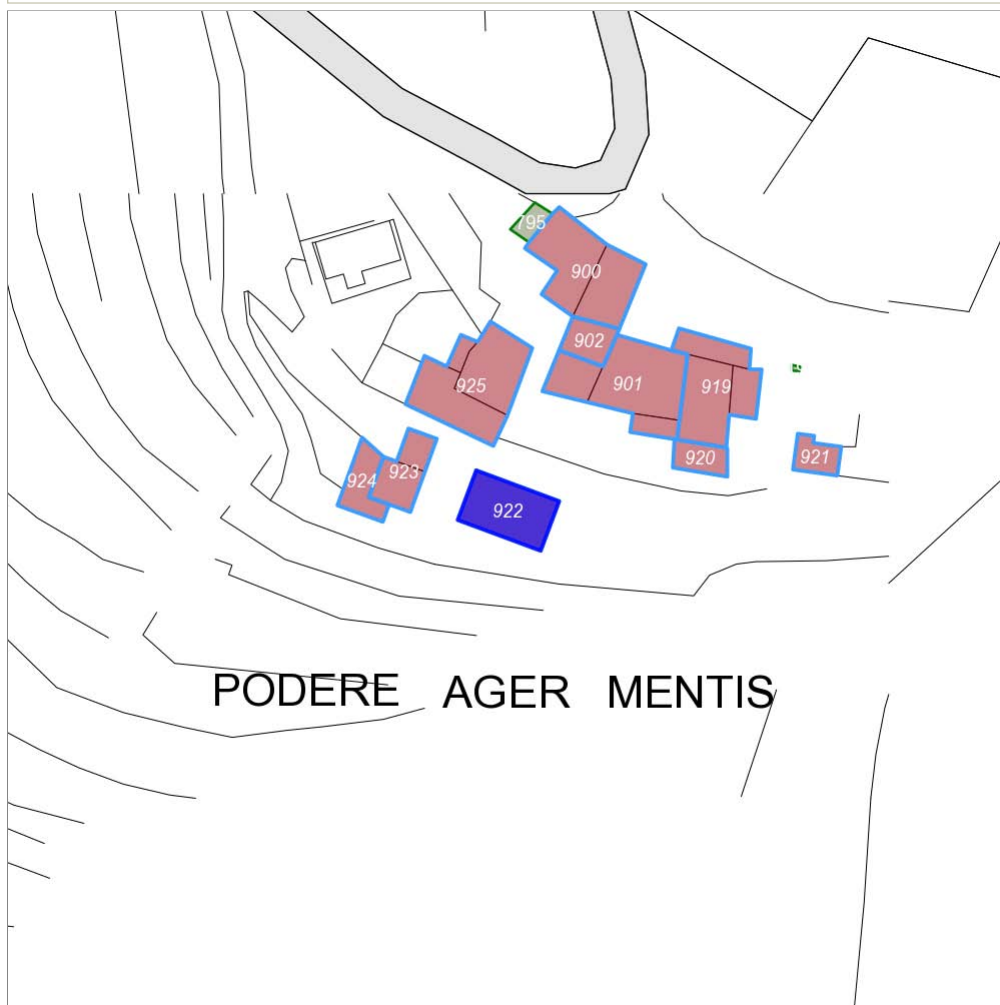
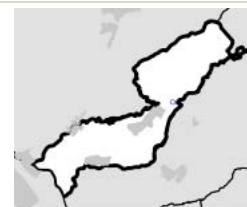
FOTO n° 3827 (edificio 921)



Report Scheda Edifici: *patrimonio rurale N° 360*

Edifici associati alla Scheda:

- Edificio ID **922**



Informazioni sulla Scheda

- Data rilevazione **21/10/2010**
- Località **PODERE AGER MENTIS (Pian Di Sco')**
- Accessibilità **non classificabile**
- Tipologia insediativa **casa colonica**
- Caratteristiche pertinenza **filari; terrazzamenti; orto; giardino / area verde**
- Trattamento prevalente pertinenza **permeabile**
- Recinzioni **rete metallica**
- Condizioni generali **medie**
- Valutazioni **valore nullo**

Informazioni sull'Edificio 922

Unità volumetriche dell'Edificio 922

N°	Foglio	Particella	N° piani	Piani interrati	Mansarda	Superficie (m²)
1802	10	36	1 (a monte) 2 (a valle)		no	81.85

Funzioni d'uso

- Uso prevalente: **residenziale**
- Usi presenti: **residenziale permanente**
- Numero alloggi: **1**

Caratteristiche edilizie ed architettoniche

- Superfici murarie (in prevalenza): **pietra faccia a vista**
- Prospetti (in prevalenza): **impaginato regolare**
- Aperture (in prevalenza): **tradizionali coerenti all'edificio**
- Infissi (in prevalenza): **legno**
- Oscuramento (in prevalenza): **scuri in legno**
- Tipo di coperture (in prevalenza): **a capanna**
- Materiali manto di copertura (in prevalenza): **coppi e tegole**
- Materiali gronda (in prevalenza): **travicelli in legno e mezzane**
- Elementi architettonici decorativi: **cornici alle finestre**
- Accessi ai piani superiori: **interni**
- Elementi di articolazione volumetrica: **assenti**
- Superfetazioni ed incongruenze: **assenti**

Periodo costruzione

antica

Tipologia edilizia

casa colonica

Condizioni generali

buone

Valutazioni

valore nullo

Rilievi fotografici

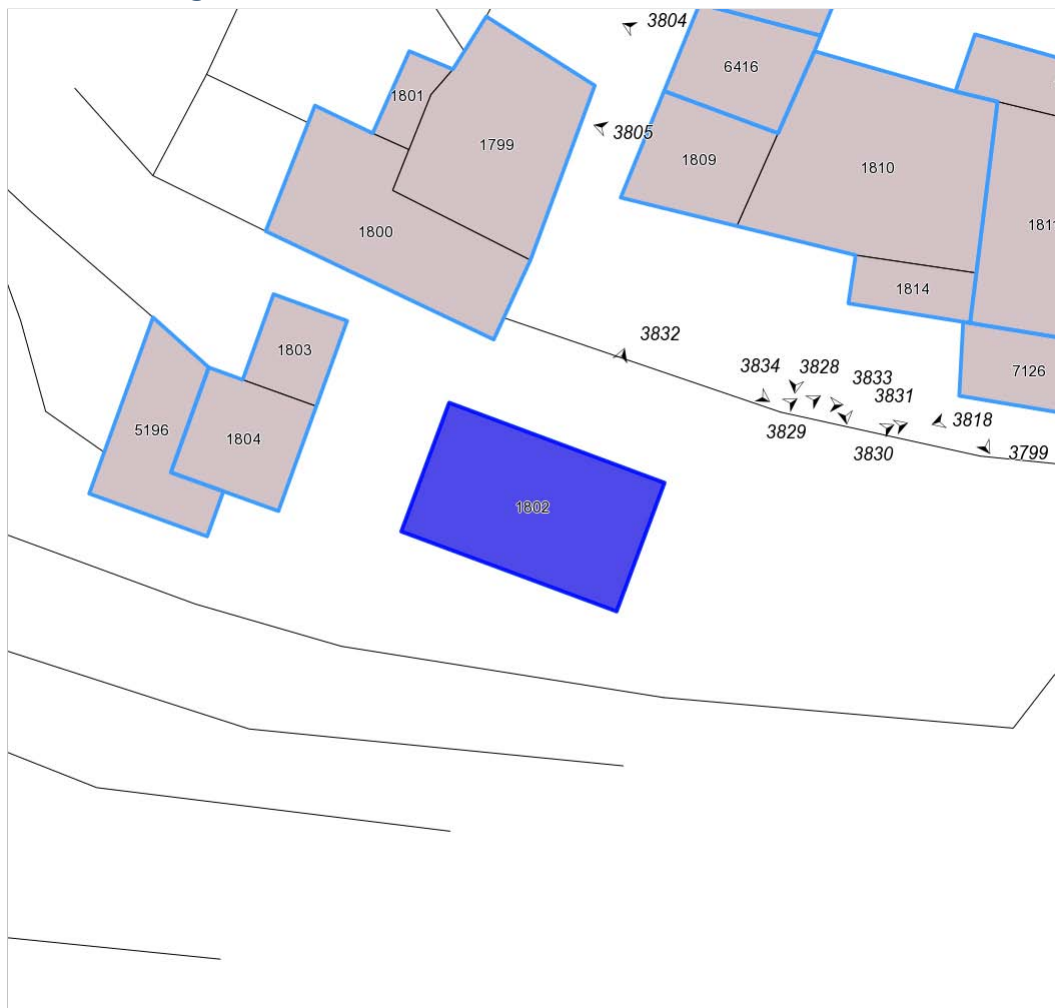


FOTO n° 3828 (edificio 922)



FOTO n° 3829 (edificio 922)



FOTO n° 3830 (edificio 922)



FOTO n° 3831 (edificio 922)



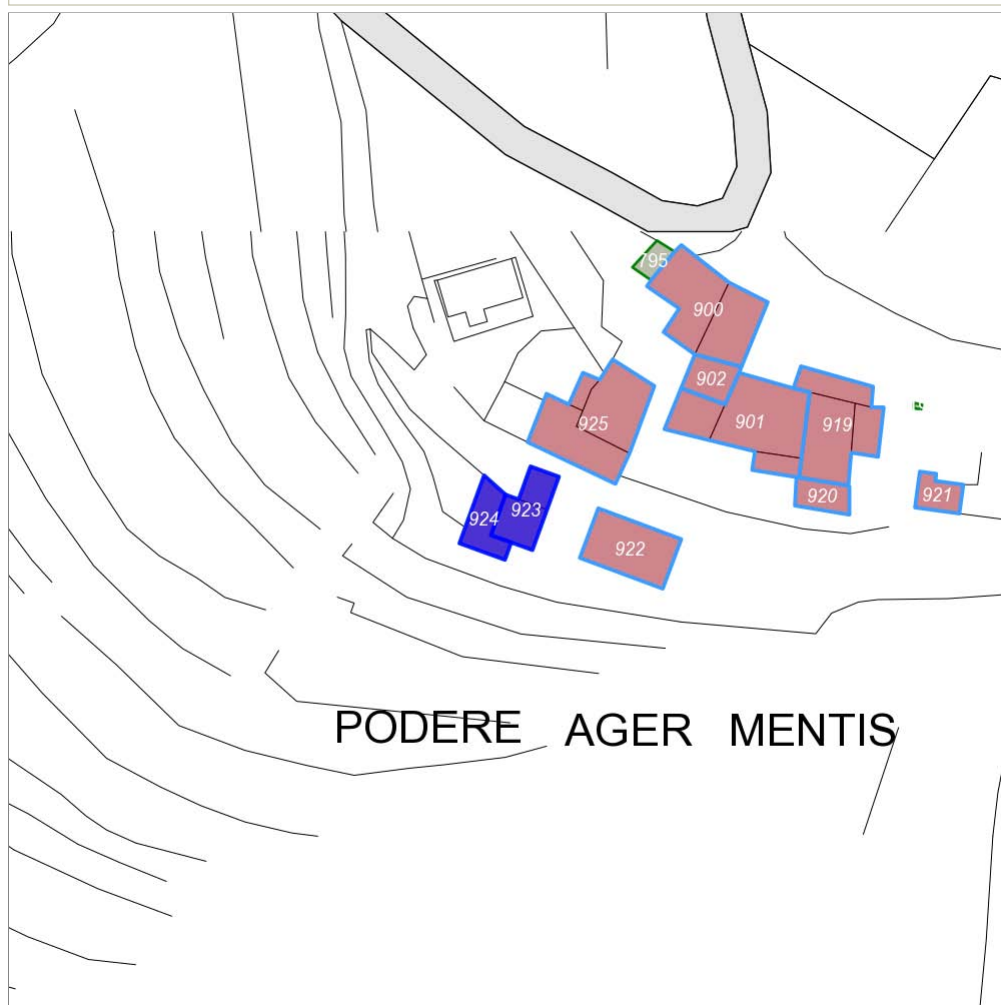
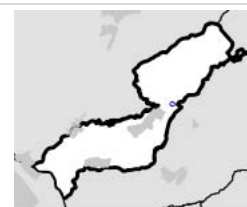
FOTO n° 3832 (edificio 922)



Report Scheda Edifici: *patrimonio rurale N° 361*

Edifici associati alla Scheda:

- Edificio ID **923**
- Edificio ID **924**



Informazioni sulla Scheda

- **Data rilevazione 21/10/2010**
- **Località PODERE AGER MENTIS (Pian Di Sco')**
- **Accessibilità da strada vicinale**
- **Tipologia insediativa casa colonica**
- **Caratteristiche pertinenza area** pavimentata; terrazzamenti; orto; giardino / area verde
- **Condizioni generali medie**
- **Valutazioni valore nullo**
- **Trattamento prevalente pertinenza permeabile**
- **Recinzioni metallo**

Informazioni sull'Edificio 923

Unità volumetriche dell'Edificio 923

N°	Foglio	Particella	N° piani	Piani interrati	Mansarda	Superficie (m²)
1803	10	36	1		no	18.46
1804	10	36	2		no	33.09

Funzioni d'uso

- **Usò prevalente:** **residenziale**
- **Usi presenti:** **residenziale permanente**
- **Numero alloggi:** **1**

Caratteristiche edilizie ed architettoniche

- **Superfici murarie (in prevalenza):** **intonaco**
- **Prospetti (in prevalenza):** **impaginato regolare**
- **Aperture (in prevalenza):** **tradizionali coerenti all'edificio**
- **Infissi (in prevalenza):** **legno**
- **Oscuramento (in prevalenza):** **scuri in legno**
- **Tipo di coperture (in prevalenza):** **a capanna**
- **Materiali manto di copertura (in prevalenza):** **coppi e tegole**
- **Materiali gronda (in prevalenza):** **travicelli in legno e mezzane**
- **Elementi architettonici decorativi:** **assenti**
- **Accessi ai piani superiori:** **interni**
- **Elementi di articolazione volumetrica:** **assenti**
- **Superfetazioni ed incongruenze:** **assenti**

Periodo costruzione

antica

Tipologia edilizia

casa colonica

Condizioni generali

buone

Valutazioni

valore nullo

Informazioni sull'Edificio 924

Non rilevabile

non accessibile

Unità volumetriche dell'Edificio 924

N°	Foglio	Particella	N° piani	Piani interrati	Mansarda	Superficie (m²)
5196			1		no	38.24

Funzioni d'uso

- **Usò prevalente:** **residenziale**
- **Usi presenti:** **residenziale permanente**
- **Numero alloggi:** **1**

Tipologia edilizia

casa colonica

Rilievi fotografici

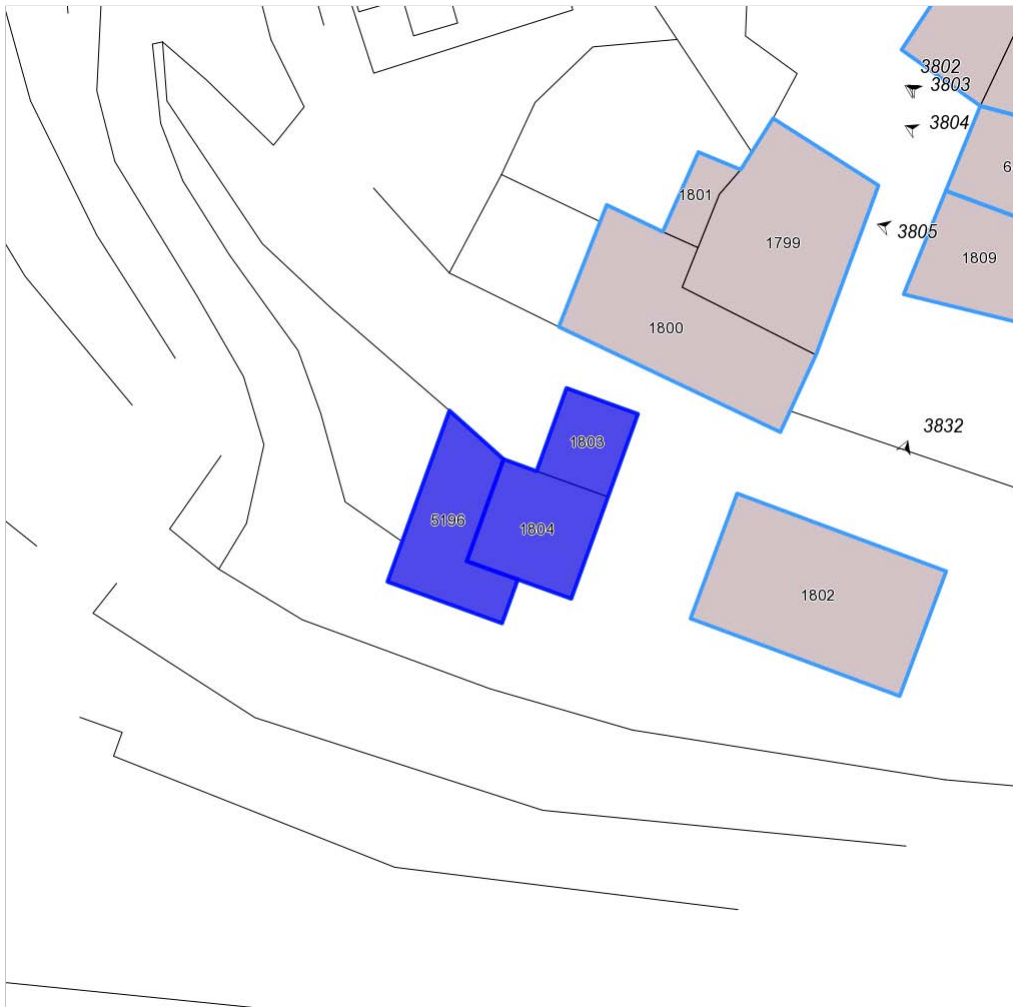


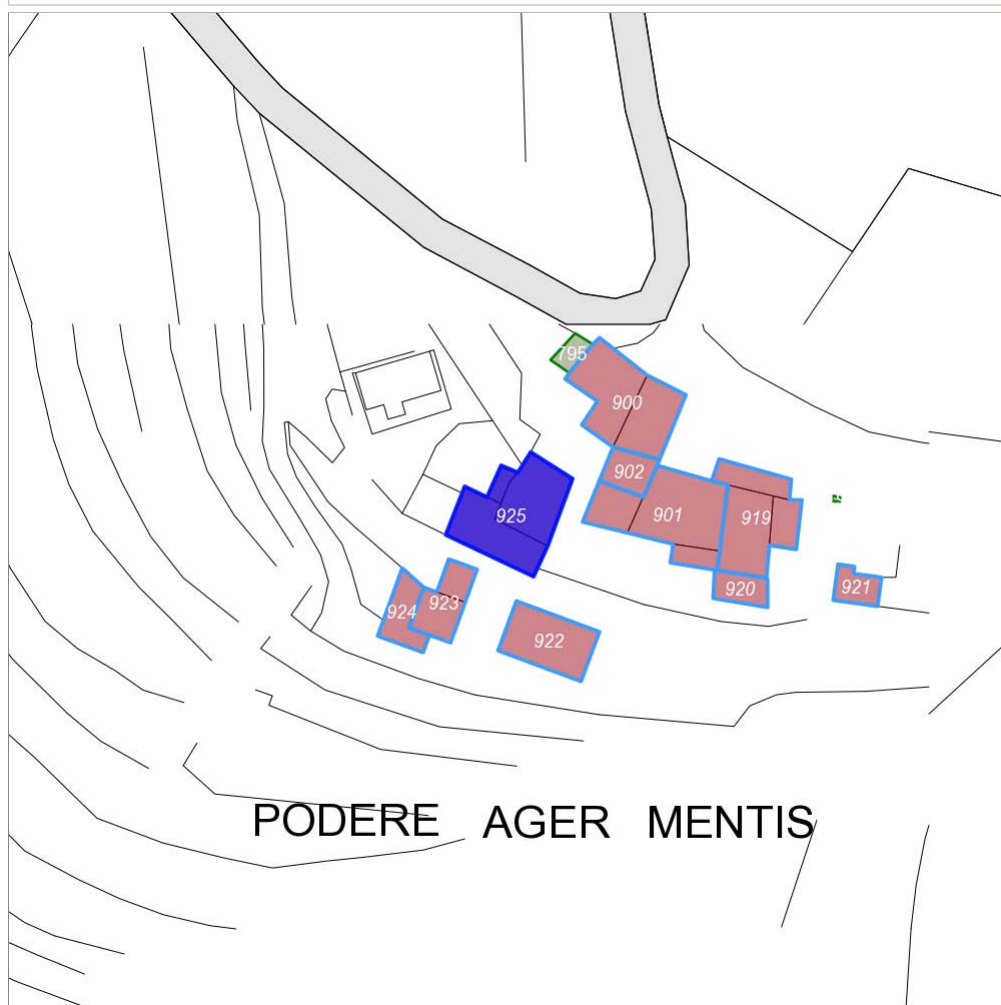
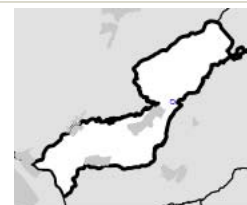
FOTO n° 3833 (edificio 923)



Report Scheda Edifici: *patrimonio rurale N° 362*

Edifici associati alla Scheda:

- Edificio ID **925**



Informazioni sulla Scheda

- Data rilevazione **21/10/2010**
- Località **podere ager**
- Accessibilità da strada **vicinale**
- Tipologia insediativa **aggregato di case coloniche**
- Caratteristiche pertinenza **giardino / area verde**
- Trattamento prevalente pertinenza **permeabile**
- Recinzioni **rete metallica**
- Condizioni generali **medie**
- Valutazioni valore **nullo**

Informazioni sull'Edificio 925

Unità volumetriche dell'Edificio 925

N°	Foglio	Particella	N° piani	Piani interrati	Mansarda	Superficie (m²)
1799	10	36	3		no	72.51
1800	10	36	2		no	71.4
1801	10	36	2		no	9.37

Funzioni d'uso

- **Usò prevalente:** **residenziale**
- **Usi presenti:** **residenziale saltuario; residenziale permanente**
- **Numero alloggi:** **1**

Caratteristiche edilizie ed architettoniche

- **Superfici murarie (in prevalenza):** **pietra faccia a vista**
- **Prospetti (in prevalenza):** **impaginato regolare**
- **Aperture (in prevalenza):** **tradizionali coerenti all'edificio**
- **Infissi (in prevalenza):** **legno**
- **Oscuramento (in prevalenza):** **scuri interni**
- **Tipo di coperture (in prevalenza):** **misto**
- **Materiali manto di copertura (in prevalenza):** **coppi e tegole**
- **Materiali gronda (in prevalenza):** **travicelli in legno e mezzane**
- **Elementi architettonici decorativi:** **cornici alle finestre**
- **Accessi ai piani superiori:** **interni**
- **Elementi di articolazione volumetrica:** **assenti**
- **Superfetazioni ed incongruenze:** **assenti**

Periodo costruzione

antica

Tipologia edilizia

casa colonica

Condizioni generali

medie

Valutazioni

valore nullo

Rilievi fotografici



FOTO n° 3834 (edificio 925)



FOTO n° 3838 (edificio 925)



FOTO n° 3839 (edificio 925)



FOTO n° 3840 (edificio 925)



FOTO n° 3841



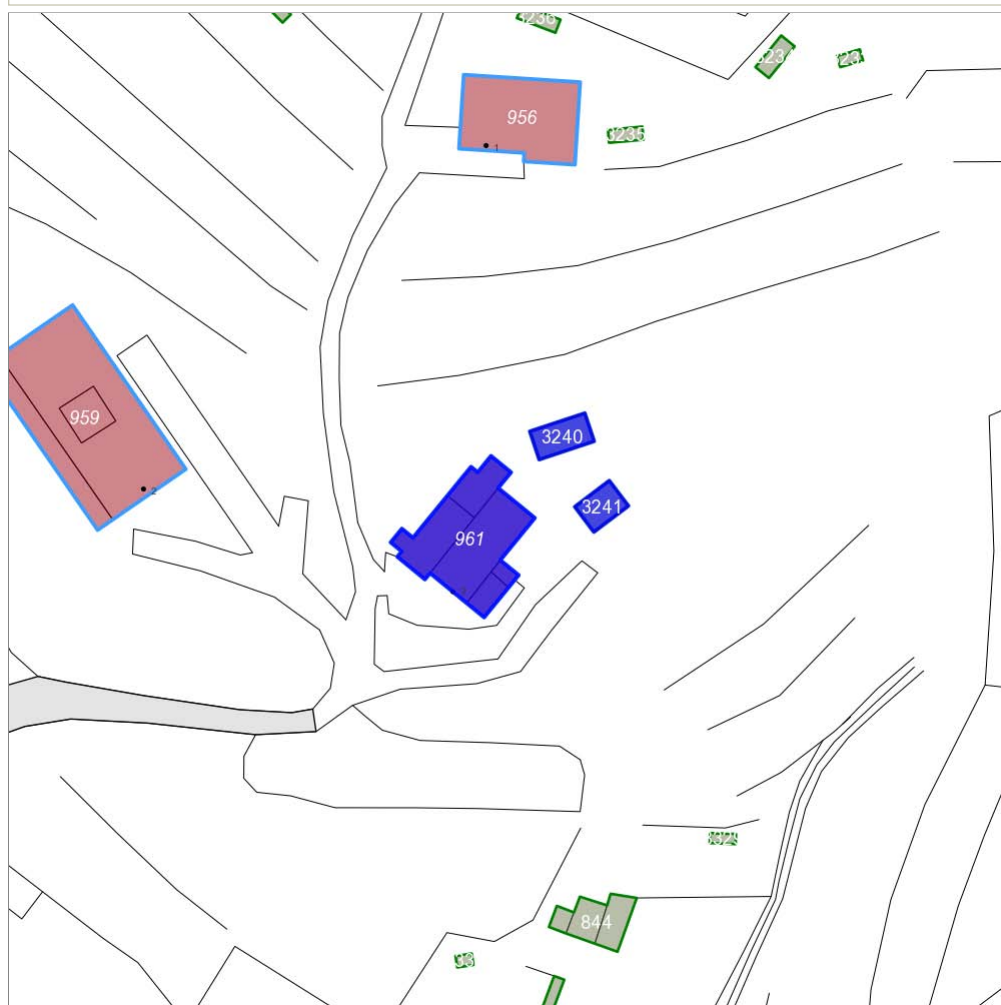
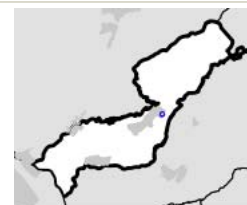
Report Scheda Edifici: *patrimonio rurale N° 386*

Edifici associati alla Scheda:

- Edificio ID **961**

Edificati Minori associati alla Scheda:

- Edificato minore ID **3240**
- Edificato minore ID **3241**



Informazioni sulla Scheda

- Data rilevazione **23/10/2010**
- Località **PIAN DI SCO' (Pian Di Sco')**
- Accessibilità **da strada vicinale**
- Tipologia insediativa **casa colonica**
- Caratteristiche pertinenza **gruppi di alberature; terrazzamenti; incolto; orto**
- Trattamento prevalente pertinenza **permeabile**
- Recinzioni **assenti**
- Condizioni generali **medie**
- Valutazioni valore **nullo**

Informazioni sull'Edificio 961

Unità volumetriche dell'Edificio 961

N°	Foglio	Particella	N° piani	Piani interrati	Mansarda	Superficie (m²)
537	10	97	1 (a monte) 2 (a valle)		no	53.19
538	10	97	2 (a monte) 3 (a valle)		no	89.49
539	10	97	1		no	32.08
540	10	97	2		no	6.38
542	10	97	1		no	15.71

Funzioni d'uso

- Uso prevalente: **residenziale**
- Usi presenti: **residenziale permanente**
- Numero alloggi: **1**

Caratteristiche edilizie ed architettoniche

- Superfici murarie (in prevalenza): **intonaco**
- Prospetti (in prevalenza): **impaginato irregolare**
- Aperture (in prevalenza): **tradizionali coerenti all'edificio**
- Infissi (in prevalenza): **legno**
- Oscuramento (in prevalenza): **persiane in legno**
- Tipo di coperture (in prevalenza): **a capanna**
- Materiali manto di copertura (in prevalenza): **coppi e tegole**
- Materiali gronda (in prevalenza): **travicelli in legno e mezzane**
- Elementi architettonici decorativi: **assenti**
- Accessi ai piani superiori: **esterni**
- Elementi di articolazione volumetrica: **balcone; tettoia**
- Superfetazioni ed incongruenze: **assenti**

Periodo costruzione

antica

Tipologia edilizia

casa colonica

Condizioni generali

medie

Valutazioni

valore storico documentale

Informazioni sull'Edificato Minore 3240

Unità volumetriche dell'Edificato Minore 3240

N°	Foglio	Particella	N° piani	Piani interrati	Mansarda	Superficie (m²)
978			1		no	30.19

Tipologia edilizia

baracca

Periodo costruzione

recente

Condizioni generali

medie

Incongruenza contesto

no

Informazioni sull'Edificato Minore 3241

Unità volumetriche dell'Edificato Minore 3241

N°	Foglio	Particella	N° piani	Piani interrati	Mansarda	Superficie (m²)
979			1		no	24.1

Tipologia edilizia

tettoia

Periodo costruzione

recente

Condizioni generali

medie

Incongruenza contesto

no

Rilievi fotografici



FOTO n° 4122 (edificio 961)



FOTO n° 4124 (edificio 961)



FOTO n° 4126 (edificio 961)



FOTO n° 4128 (edificio 961)



FOTO n° 4130 (edificio 961)



FOTO n° 4133 (edificio 961)



FOTO n° 4134 (edificio 961)



FOTO n° 4135 (edificato minore 3240)



FOTO n° 4136 (edificato minore 3240)



FOTO n° 4137 (edificato minore 3240)



FOTO n° 4139 (edificato minore 3241)



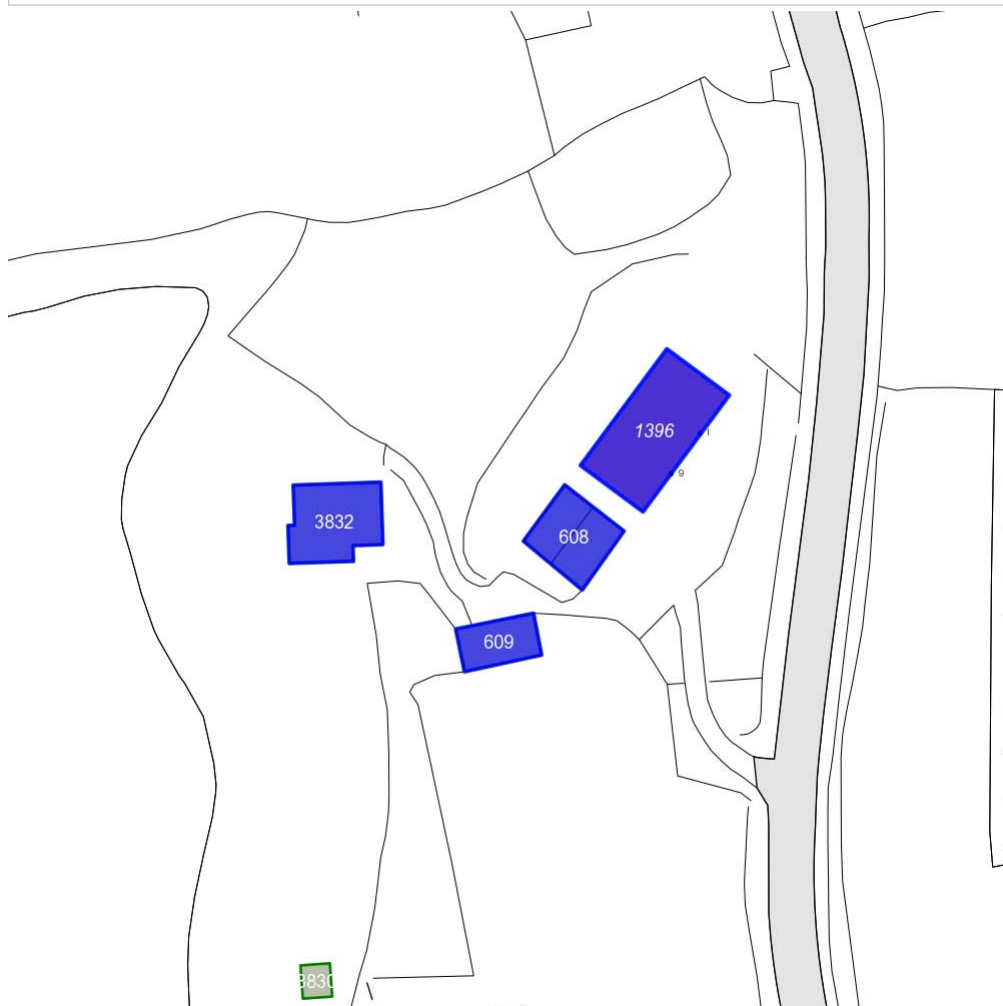
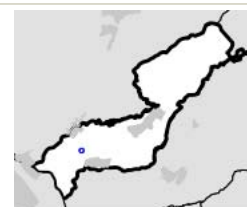
Report Scheda Edifici: *patrimonio rurale N° 495*

Edifici associati alla Scheda:

- Edificio ID **1396**

Edificati Minori associati alla Scheda:

- Edificato minore ID **608**
- Edificato minore ID **609**
- Edificato minore ID **3832**



Informazioni sulla Scheda

- Data rilevazione **04/12/2010**
- Località **PODERE BARBERAIA (Pian Di Sco')**
- Accessibilità da strada **comunale**
- Tipologia insediativa **casa colonica**
- Caratteristiche pertinenza **area pavimentata; filari; orto; giardino / area verde**
- Trattamento prevalente pertinenza **permeabile**
- Recinzioni **metallo**
- Condizioni generali **buone**
- Valutazioni valore **nullo**

Informazioni sull'Edificio 1396

Unità volumetriche dell'Edificio 1396

N°	Foglio	Particella	N° piani	Piani interrati	Mansarda	Superficie (m²)
3436	18	49	2		si	197.13

Funzioni d'uso

- Uso prevalente: **residenziale**
- Usi presenti: **residenziale permanente**
- Piano terra: **residenziale permanente**
- Numero alloggi: **1**

Caratteristiche edilizie ed architettoniche

- Superfici murarie (in prevalenza): **intonaco**
- Prospetti (in prevalenza): **impaginato regolare**
- Aperture (in prevalenza): **tradizionali coerenti all'edificio**
- Infissi (in prevalenza): **legno**
- Oscuramento (in prevalenza): **scuri interni**
- Tipo di coperture (in prevalenza): **a padiglione**
- Materiali manto di copertura (in prevalenza): **coppi e tegole**
- Materiali gronda (in prevalenza): **travicelli in legno e mezzane**
- Elementi architettonici decorativi: **assenti**
- Accessi ai piani superiori: **interni**
- Elementi di articolazione volumetrica: **assenti**
- Superfetazioni ed incongruenze: **assenti**

Periodo costruzione

antica

Tipologia edilizia

casa colonica

Condizioni generali

medie

Valutazioni

valore nullo

Informazioni sull'Edificato Minore 608

Unità volumetriche dell'Edificato Minore 608

N°	Foglio	Particella	N° piani	Piani interrati	Mansarda	Superficie (m²)
3450	18	49	1	0	no	43.95
4431	18	49	1	0	no	50.16

Tipologia edilizia

manufatto accessorio

Periodo costruzione

antica

Condizioni generali

pessime

Incongruenza contesto

no

Informazioni sull'Edificato Minore 609

Unità volumetriche dell'Edificato Minore 609

N°	Foglio	Particella	N° piani	Piani interrati	Mansarda	Superficie (m²)
3451	18	49	1	0	no	59.72

Tipologia edilizia

baracca

Periodo costruzione

recente

Condizioni generali

medie

Incongruenza contesto

no

Informazioni sull'Edificato Minore 3832

Unità volumetriche dell'Edificato Minore 3832

N°	Foglio	Particella	N° piani	Piani interrati	Mansarda	Superficie (m²)
3454			1	0	no	115.88

Tipologia edilizia

baracca

Periodo costruzione

recente

Condizioni generali

medie

Incongruenza contesto

no

Rilievi fotografici

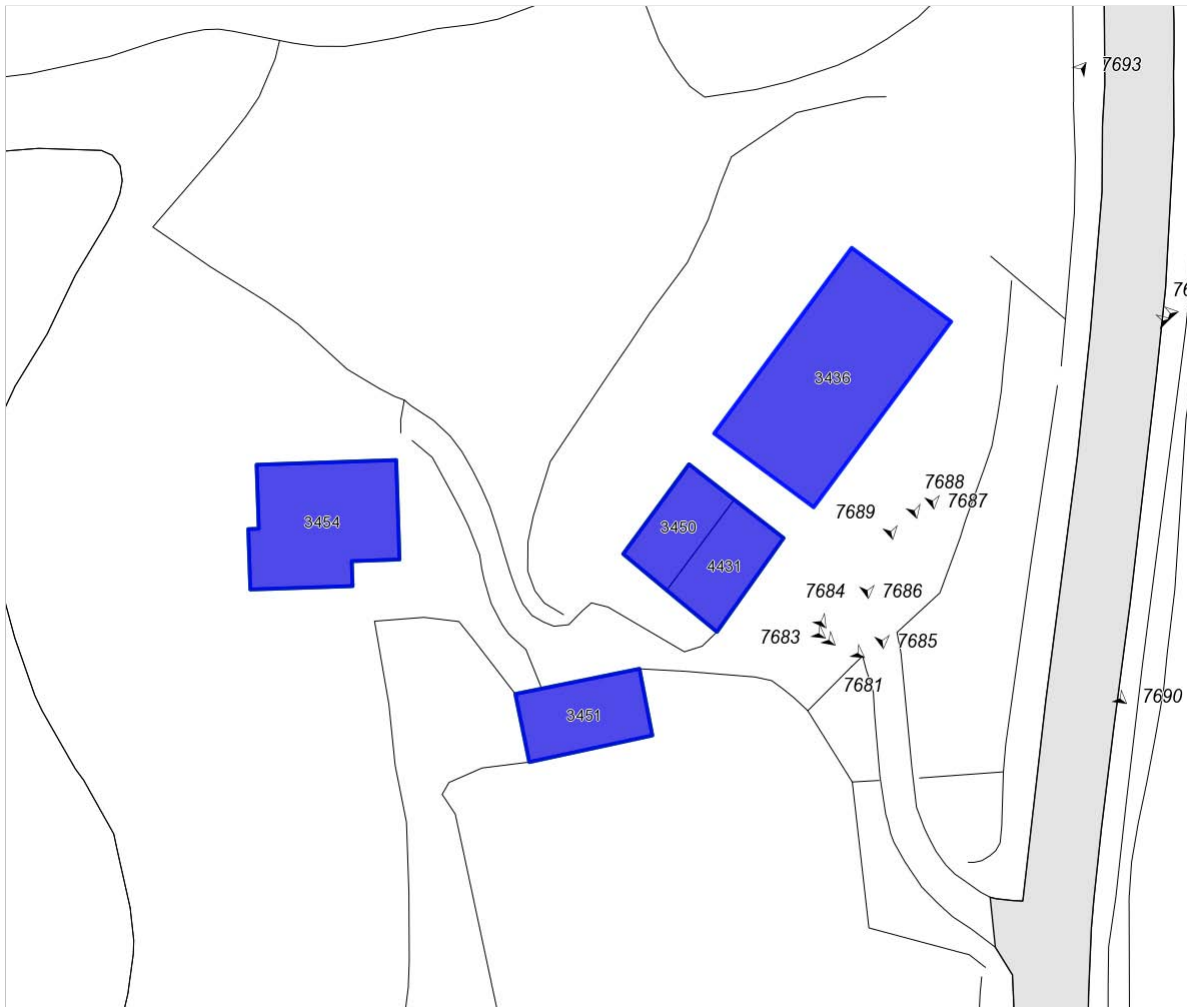


FOTO n° 7685 (edificio 1396)



FOTO n° 7686 (edificio 1396)



FOTO n° 7687 (edificio 1396)



FOTO n° 7688 (edificio 1396)



FOTO n° 7689 (edificio 1396)



FOTO n° 7690 (edificio 1396)



FOTO n° 7691 (edificio 1396)



FOTO n° 7692 (edificio 1396)



FOTO n° 7693 (edificio 1396)



FOTO n° 7681 (edificio minore 608)



FOTO n° 7682 (edificio minore 608)



FOTO n° 7683 (edificio minore 608)



FOTO n° 7684 (edificio minore 608)



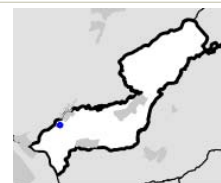
FOTO n° 7680 (edificio minore 3832)



Report Scheda Edifici: *patrimonio rurale N°517*

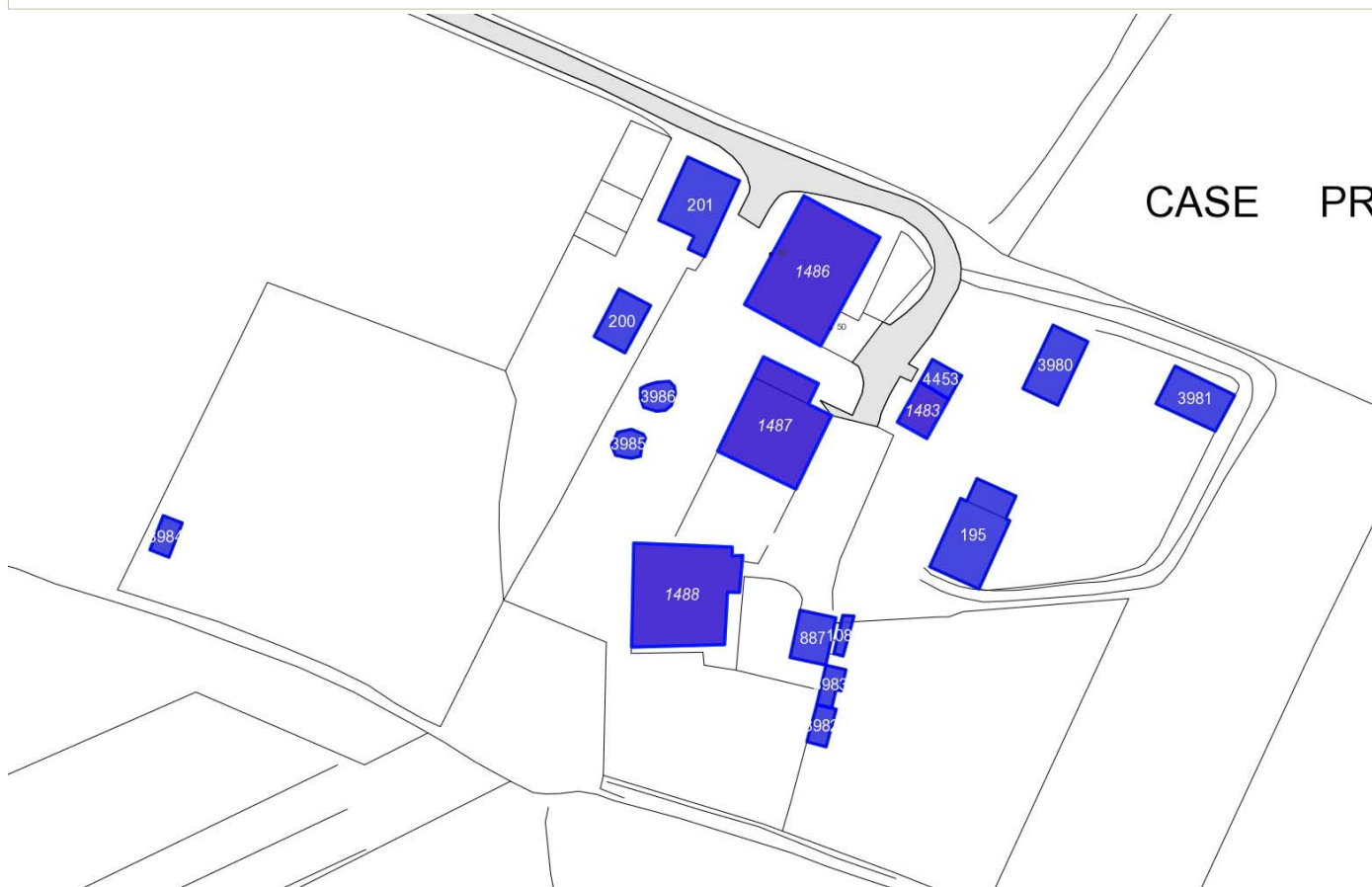
Edifici associati alla Scheda:

- Edificio ID **1483**
- Edificio ID **1486**
- Edificio ID **1487**
- Edificio ID **1488**



Edificati Minori associati alla Scheda:

- Edificato minore ID **195**
- Edificato minore ID **200**
- Edificato minore ID **201**
- Edificato minore ID **887**
- Edificato minore ID **1082**
- Edificato minore ID **3980**
- Edificato minore ID **3981**
- Edificato minore ID **3982**
- Edificato minore ID **3983**
- Edificato minore ID **3984**
- Edificato minore ID **3985**
- Edificato minore ID **3986**
- Edificato minore ID **4453**



Informazioni sulla Scheda

- Data rilevazione **17/11/2010**
- Località **CASE PRIME (Pian Di Sco')**
- Accessibilità **da strada vicinale**
- Tipologia insediativa **aggregato di case coloniche**
- Caratteristiche pertinenza **aia pavimentata; incolto; orto; giardino / area verde**
- Condizioni generali **buone**
- Valutazioni **valore storico documentale**
- Trattamento prevalente pertinenza **permeabile**
- Recinzioni **rete metallica**

Informazioni sull'Edificio 1483

Unità volumetriche dell'Edificio 1483

N°	Foglio	Particella	N° piani	Piani interrati	Mansarda	Superficie (m²)
3316	18	136	1		no	30.7

Funzioni d'uso

- Uso prevalente: **non in uso**
- Usi presenti: **dismesso**

Caratteristiche edilizie ed architettoniche

- Superfici murarie (in prevalenza): **intonaco**
- Prospetti (in prevalenza): **impaginato regolare**
- Aperture (in prevalenza): **tradizionali coerenti all'edificio**
- Infissi (in prevalenza): **ferro, acciaio**
- Oscuramento (in prevalenza): **assente**
- Tipo di coperture (in prevalenza): **a capanna**
- Materiali manto di copertura (in prevalenza): **coppi e tegole**
- Materiali gronda (in prevalenza): **mattoni e o mezzane**
- Elementi architettonici decorativi: **assenti**
- Accessi ai piani superiori: **assenti**
- Elementi di articolazione volumetrica: **assenti**
- Superfetazioni ed incongruenze: **assenti**

Periodo costruzione

antica

Tipologia edilizia

edificio specialistico (antico)

Condizioni generali

medie

Valutazioni

valore storico documentale

Informazioni sull'Edificio 1486

Unità volumetriche dell'Edificio 1486

N°	Foglio	Particella	N° piani	Piani interrati	Mansarda	Superficie (m²)
3315	18	158	3	0	no	214.1

Funzioni d'uso

- Uso prevalente: **residenziale**
- Usi presenti: **dismesso**

Caratteristiche edilizie ed architettoniche

- Superfici murarie (in prevalenza): **intonaco**
- Prospetti (in prevalenza): **impaginato regolare**
- Aperture (in prevalenza): **tradizionali coerenti all'edificio**
- Infissi (in prevalenza): **legno**
- Oscuramento (in prevalenza): **persiane in legno**
- Tipo di coperture (in prevalenza): **a capanna**
- Materiali manto di copertura (in prevalenza): **coppi e tegole**
- Materiali gronda (in prevalenza): **travicelli in legno e mezzane**
- Elementi architettonici decorativi: **cornici alle finestre**
- Accessi ai piani superiori: **interni**
- Elementi di articolazione volumetrica: **assenti**
- Superfetazioni ed incongruenze: **assenti**

Periodo costruzione

antica

Tipologia edilizia

casa colonica

Condizioni generali

buone

Valutazioni

valore nullo

Informazioni sull'Edificio 1487

Unità volumetriche dell'Edificio 1487

N°	Foglio	Particella	N° piani	Piani interrati	Mansarda	Superficie (m²)
3306	18	158	1	0	no	142.38
4310	18	158	2	0	no	27.79

Funzioni d'uso

- Uso prevalente: **residenziale**
- Usi presenti: **dismesso**

Caratteristiche edilizie ed architettoniche

- Superfici murarie (in prevalenza): **intonaco**
- Prospetti (in prevalenza): **impaginato regolare**
- Aperture (in prevalenza): **tradizionali coerenti all'edificio**
- Infissi (in prevalenza): **legno**
- Oscuramento (in prevalenza): **persiane in legno**
- Tipo di coperture (in prevalenza): **a capanna**
- Materiali manto di copertura (in prevalenza): **coppi e tegole**
- Materiali gronda (in prevalenza): **travicelli in legno e mezzane**
- Elementi architettonici decorativi: **cornici alle finestre**
- Accessi ai piani superiori: **interni**
- Elementi di articolazione volumetrica: **assenti**
- Superfetazioni ed incongruenze: **assenti**

Periodo costruzione

antica

Tipologia edilizia

annesso rurale

Condizioni generali

buone

Valutazioni

valore nullo

Informazioni sull'Edificio 1488

Unità volumetriche dell'Edificio 1488

N°	Foglio	Particella	N° piani	Piani interrati	Mansarda	Superficie (m²)
3307	18	25	2		no	199.97

Funzioni d'uso

- Uso prevalente: **residenziale**
- Usi presenti: **residenziale permanente**
- Piano terra: **residenziale permanente**
- Numero alloggi: **1**

Caratteristiche edilizie ed architettoniche

- Superfici murarie (in prevalenza): **intonaco**
- Prospetti (in prevalenza): **impaginato regolare**
- Aperture (in prevalenza): **tradizionali coerenti all'edificio**
- Infissi (in prevalenza): **legno**
- Oscuramento (in prevalenza): **persiane in legno**
- Tipo di coperture (in prevalenza): **a capanna**
- Materiali manto di copertura (in prevalenza): **coppi e tegole**
- Materiali gronda (in prevalenza): **travicelli in legno e mezzane**
- Elementi architettonici decorativi: **cornici alle finestre**
- Accessi ai piani superiori: **interni**
- Elementi di articolazione volumetrica: **tettoia**
- Superfetazioni ed incongruenze: **assenti**

Periodo costruzione

antica

Tipologia edilizia

villa villino

Condizioni generali

buone

Valutazioni

valore nullo

Informazioni sull'Edificato Minore 195

Unità volumetriche dell'Edificato Minore 195

N°	Foglio	Particella	N° piani	Piani interrati	Mansarda	Superficie (m²)
3314	18	158	2	0	no	81.16
4311	18	158	1	0	no	21.25

Tipologia edilizia

deposito attrezzi

Periodo costruzione

recente

Condizioni generali

medie

Incongruenza contesto

no

Informazioni sull'Edificato Minore 200

Unità volumetriche dell'Edificato Minore 200

N°	Foglio	Particella	N° piani	Piani interrati	Mansarda	Superficie (m²)
3313	18	158	1	0	no	38.04

Tipologia edilizia

porcilaia

Periodo costruzione

antica

Condizioni generali

medie

Incongruenza contesto

no

Informazioni sull'Edificato Minore 201

Unità volumetriche dell'Edificato Minore 201

N°	Foglio	Particella	N° piani	Piani interrati	Mansarda	Superficie (m²)
3312	18	158	1	0	no	84.5

Tipologia edilizia

porcilaia

Periodo costruzione

antica

Condizioni generali

medie

Incongruenza contesto

no

Informazioni sull'Edificato Minore 887

Unità volumetriche dell'Edificato Minore 887

N°	Foglio	Particella	N° piani	Piani interrati	Mansarda	Superficie (m²)
2544	18	24	1	0	no	35.46

Tipologia edilizia

Periodo costruzione

1 / 235

Condizioni generali

deposito attrezzi

antica

medie

Incongruenza contesto
no

Informazioni sull'Edificato Minore 1082

Unità volumetriche dell'Edificato Minore 1082

N°	Foglio	Particella	N° piani	Piani interrati	Mansarda	Superficie (m ²)
6065	18	528	1	0	no	8.41

Tipologia edilizia
baracca

Periodo costruzione
recente

Condizioni generali
buone

Incongruenza contesto
no

Informazioni sull'Edificato Minore 3980

Unità volumetriche dell'Edificato Minore 3980

N°	Foglio	Particella	N° piani	Piani interrati	Mansarda	Superficie (m ²)
3318	18	158	1	0	no	54.31

Tipologia edilizia
porcilaia

Periodo costruzione
antica

Condizioni generali
medie

Incongruenza contesto
no

Informazioni sull'Edificato Minore 3981

Unità volumetriche dell'Edificato Minore 3981

N°	Foglio	Particella	N° piani	Piani interrati	Mansarda	Superficie (m ²)
3317			1	0	no	54.84

Tipologia edilizia
tettoia

Periodo costruzione
antica

Condizioni generali
pessime

Incongruenza contesto
no

Informazioni sull'Edificato Minore 3982

Unità volumetriche dell'Edificato Minore 3982

N°	Foglio	Particella	N° piani	Piani interrati	Mansarda	Superficie (m ²)
2546			1	0	no	15.46

Tipologia edilizia
baracca

Periodo costruzione
recente

Condizioni generali
buone

Incongruenza contesto
no

Informazioni sull'Edificato Minore 3983

Unità volumetriche dell'Edificato Minore 3983

N°	Foglio	Particella	N° piani	Piani interrati	Mansarda	Superficie (m ²)
2545			1	0	no	14.71

Tipologia edilizia
baracca

Periodo costruzione
recente

Condizioni generali
buone

Incongruenza contesto
no

Informazioni sull'Edificato Minore 3984

Unità volumetriche dell'Edificato Minore 3984

N°	Foglio	Particella	N° piani	Piani interrati	Mansarda	Superficie (m ²)
3309			1	0	no	15.05

Tipologia edilizia
serra (stabile)

Periodo costruzione
recente

Condizioni generali
medie

Incongruenza contesto
no

Informazioni sull'Edificato Minore 3985

Unità volumetriche dell'Edificato Minore 3985

N°	Foglio	Particella	N° piani	Piani interrati	Mansarda	Superficie (m ²)
7267			1	0	no	14.69

Tipologia edilizia
manufatto accessorio

Periodo costruzione
antica

Condizioni generali
medie

Incongruenza contesto
no

Informazioni sull'Edificato Minore 3986

Unità volumetriche dell'Edificato Minore 3986

N°	Foglio	Particella	N° piani	Piani interrati	Mansarda	Superficie (m ²)
7268			1	0	no	16.7

Tipologia edilizia
manufatto accessorio

Periodo costruzione
antica

Condizioni generali
medie

Incongruenza contesto
no

Informazioni sull'Edificato Minore 4453

Unità volumetriche dell'Edificato Minore 4453

N°	Foglio	Particella	N° piani	Piani interrati	Mansarda	Superficie (m ²)
1065	18	158	1	0	no	17.69

Tipologia edilizia
deposito attrezzi

Periodo costruzione
antica

Condizioni generali
buone

Incongruenza contesto
no

Rilievi fotografici



FOTO n° 8348 (edificio 1483)



FOTO n° 8349 (edificio 1483)



FOTO n° 8350 (edificio 1483)



FOTO n° 8351 (edificio 1483)



FOTO n° 8352 (edificio 1483)



FOTO n° 8392 (edificio 1486)



FOTO n° 8393 (edificio 1486)



FOTO n° 8394 (edificio 1486)



FOTO n° 8395 (edificio 1486)



FOTO n° 8396 (edificio 1486)



FOTO n° 8397 (edificio 1486)



FOTO n° 8369 (edificio 1487)



FOTO n° 8370 (edificio 1487)



FOTO n° 8371 (edificio 1487)



FOTO n° 8372 (edificio 1487)



FOTO n° 8373 (edificio 1487)



FOTO n° 8374 (edificio 1487)



FOTO n° 8375 (edificio 1487)



FOTO n° 8380 (edificio 1488)

FOTO n° 8381 (edificio 1488)

FOTO n° 8382 (edificio 1488)



FOTO n° 8358 (edificato minore 195)

FOTO n° 8359 (edificato minore 195)

FOTO n° 8360 (edificato minore 195)



FOTO n° 8383 (edificato minore 200)

FOTO n° 8384 (edificato minore 200)

FOTO n° 8385 (edificato minore 200)



FOTO n° 8386 (edificato minore 201)

FOTO n° 8387 (edificato minore 201)

FOTO n° 8388 (edificato minore 201)



FOTO n° 8389 (edificato minore 201)

FOTO n° 8390 (edificato minore 201)

FOTO n° 8391 (edificato minore 201)



FOTO n° 8362 (edificato minore 887)

FOTO n° 8361 (edificato minore 887)

FOTO n° 8363 (edificato minore 887)



FOTO n° 8364 (edificato minore 887)

FOTO n° 8353 (edificato minore 3980)

FOTO n° 8354 (edificato minore 3980)



FOTO n° 8355 (edificato minore 3980)



FOTO n° 8356 (edificato minore 3981)



FOTO n° 8357 (edificato minore 3981)



FOTO n° 8365 (edificato minore 3983)



FOTO n° 8366 (edificato minore 3983)



FOTO n° 8367 (edificato minore 3983)



FOTO n° 8368 (edificato minore 3983)



FOTO n° 8398 (edificato minore 3984)



FOTO n° 8376 (edificato minore 3985)



FOTO n° 8377 (edificato minore 3985)



FOTO n° 8378 (edificato minore 3986)



FOTO n° 8379 (edificato minore 3986)



FOTO n° 10181 (edificato minore 4453)



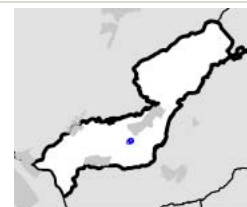
Report Scheda Edifici: *patrimonio rurale N°528*

Edifici associati alla Scheda:

- Edificio ID **1496**
- Edificio ID **1497**
- Edificio ID **1498**

Edificati Minori associati alla Scheda:

- Edificato minore ID **4011**
- Edificato minore ID **4012**
- Edificato minore ID **4013**
- Edificato minore ID **4023**



Informazioni sulla Scheda

- | | | |
|---|--|------------------------------------|
| ■ Data rilevazione 21/11/2010 | ■ Caratteristiche pertinenza area | ■ Condizioni generali buone |
| ■ Località C. GIGLIOROTTO (Pian Di Sco') | ■ pavimentata; incolto; orto; giardino / area verde | ■ Valutazioni valore nullo |
| ■ Accessibilità da strada vicinale | ■ Trattamento prevalente pertinenza permeabile | |
| ■ Tipologia insediativa casa colonica | ■ Recinzioni metallo | |

Informazioni sull'Edificio 1496

Unità volumetriche dell'Edificio 1496

N°	Foglio	Particella	N° piani	Piani interrati	Mansarda	Superficie (m²)
3346	21	72	2	0	no	260.47

Funzioni d'uso

- **Usò prevalente:** **residenziale**
- **Usi presenti:** **residenziale permanente**
- **Piano terra:** **residenziale permanente**
- **Numero alloggi:** **2**

Caratteristiche edilizie ed architettoniche

- **Superfici murarie (in prevalenza):** **intonaco**
- **Prospetti (in prevalenza):** **impaginato regolare**
- **Aperture (in prevalenza):** **tradizionali coerenti all'edificio**
- **Infissi (in prevalenza):** **legno**
- **Oscuramento (in prevalenza):** **persiane in alluminio**
- **Tipo di coperture (in prevalenza):** **a padiglione**
- **Materiali manto di copertura (in prevalenza):** **marsigliesi**
- **Materiali gronda (in prevalenza):** **travicelli in legno e tavelle**
- **Elementi architettonici decorativi:** **cornici alle finestre; cornici marcapiano, zoccolature, angolari**
- **Accessi ai piani superiori:** **interni**
- **Elementi di articolazione volumetrica:** **assenti**
- **Superfetazioni ed incongruenze:** **assenti**

Periodo costruzione

antica

Tipologia edilizia

casa colonica

Condizioni generali

buone

Valutazioni

valore nullo

Informazioni sull'Edificio 1497

Unità volumetriche dell'Edificio 1497

N°	Foglio	Particella	N° piani	Piani interrati	Mansarda	Superficie (m²)
3338	21	72	2	0	no	36.17
4341	21	72	1	0	no	22.51
4344	21	72	1	0	no	19.46

Funzioni d'uso

- **Usò prevalente:** **non in uso**
- **Usi presenti:** **depositi**

Caratteristiche edilizie ed architettoniche

- **Superfici murarie (in prevalenza):** **laterizio faccia a vista**
- **Prospetti (in prevalenza):** **impaginato regolare**
- **Aperture (in prevalenza):** **tradizionali coerenti all'edificio**
- **Infissi (in prevalenza):** **legno**
- **Oscuramento (in prevalenza):** **assente**
- **Tipo di coperture (in prevalenza):** **a capanna**
- **Materiali manto di copertura (in prevalenza):** **marsigliesi**
- **Materiali gronda (in prevalenza):** **travicelli in legno e mezzane**
- **Elementi architettonici decorativi:** **assenti**
- **Accessi ai piani superiori:** **interni**
- **Elementi di articolazione volumetrica:** **assenti**
- **Superfetazioni ed incongruenze:** **assenti**

Periodo costruzione

antica

Tipologia edilizia

annesso rurale

Condizioni generali

buone

Valutazioni

valore storico documentale

Informazioni sull'Edificio 1498

Unità volumetriche dell'Edificio 1498

N°	Foglio	Particella	N° piani	Piani interrati	Mansarda	Superficie (m²)
3415	21	72	1	0	no	102.78

Funzioni d'uso

- **Usò prevalente:** **non in uso**
- **Usi presenti:** **depositi**

Caratteristiche edilizie ed architettoniche

- **Superfici murarie (in prevalenza):** **laterizio faccia a vista**
- **Prospetti (in prevalenza):** **impaginato regolare**
- **Aperture (in prevalenza):** **tradizionali coerenti**

Periodo costruzione

antica

Tipologia edilizia

annesso rurale

all'edificio

- Infissi (in prevalenza): **legno**
- Oscuramento (in prevalenza): **assente**
- Tipo di coperture (in prevalenza): **a falda unica**
- Materiali manto di copertura (in prevalenza): **marsigliesi**
- Materiali gronda (in prevalenza): **travicelli in legno e mezzane**
- Elementi architettonici decorativi: **assenti**
- Accessi ai piani superiori: **interni**
- Elementi di articolazione volumetrica: **assenti**
- Superfettazioni ed incongruenze: **assenti**

Condizioni generali
buone

Valutazioni
valore nullo

Informazioni sull'Edificato Minore 4011

Unità volumetriche dell'Edificato Minore 4011

N°	Foglio	Particella	N° piani	Piani interrati	Mansarda	Superficie (m²)
4342			1	0	no	4.54

Tipologia edilizia
deposito attrezzi

Periodo costruzione
recente

Condizioni generali
medie

Incongruenza contesto
no

Informazioni sull'Edificato Minore 4012

Unità volumetriche dell'Edificato Minore 4012

N°	Foglio	Particella	N° piani	Piani interrati	Mansarda	Superficie (m²)
1077			1	0	no	62.71

Tipologia edilizia
tettoia

Periodo costruzione
recente

Condizioni generali
buone

Incongruenza contesto
no

Informazioni sull'Edificato Minore 4013

Unità volumetriche dell'Edificato Minore 4013

N°	Foglio	Particella	N° piani	Piani interrati	Mansarda	Superficie (m²)
1095			1	0	no	17.26

Tipologia edilizia
prefabbricato in legno

Periodo costruzione
recente

Condizioni generali
buone

Incongruenza contesto
no

Informazioni sull'Edificato Minore 4023

Unità volumetriche dell'Edificato Minore 4023

N°	Foglio	Particella	N° piani	Piani interrati	Mansarda	Superficie (m²)
4343			1	0	no	29.04

Tipologia edilizia
prefabbricato in legno

Periodo costruzione
recente

Condizioni generali
buone

Incongruenza contesto

no

Rilievi fotografici



FOTO n° 8460 (edificio 1496)



FOTO n° 8461 (edificio 1496)



FOTO n° 8462 (edificio 1496)



FOTO n° 8463 (edificio 1496)



FOTO n° 8464 (edificio 1496)



FOTO n° 8465 (edificio 1496)



FOTO n° 8466 (edificio 1496)



FOTO n° 8472 (edificio 1496)



FOTO n° 8475 (edificio 1497)



FOTO n° 8476 (edificio 1497)



FOTO n° 8477 (edificio 1497)



FOTO n° 8480 (edificio 1497)



FOTO n° 8467 (edificio 1498)



FOTO n° 8473 (edificio 1498)



FOTO n° 8481 (edificio 1498)



FOTO n° 8482 (edificio 1498)



FOTO n° 8483 (edificio 1498)



FOTO n° 8478 (edificato minore 4011)



FOTO n° 8479 (edificato minore 4011)



FOTO n° 8468 (edificato minore 4012)



FOTO n° 8469 (edificato minore 4012)



FOTO n° 8471 (edificato minore 4012)



FOTO n° 8470 (edificato minore 4013)



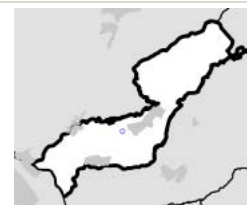
FOTO n° 8474 (edificato minore 4023)



Report Scheda Edifici: *patrimonio rurale N°544*

Edifici associati alla Scheda:

- Edificio ID **1411**



Informazioni sulla Scheda

- Data rilevazione **27/11/2010**
- Pertinenza **nessuna**
- Località **MONTECARELLI (Pian Di Sco')**
- Accessibilità da **strada comunale**
- Tipologia insediativa **insediamento specialistico**

Informazioni sull'Edificio 1411

Unità volumetriche dell'Edificio 1411

N°	Foglio	Particella	N° piani	Piani interrati	Mansarda	Superficie (m²)
5224	12	143	1	0	no	60.42

Funzioni d'uso

- **Usò prevalente:** di servizio
- **Usi presenti:** culto

Caratteristiche edilizie ed architettoniche

- **Superfici murarie (in prevalenza):** intonaco
Alterazioni/elementi da segnalare: in diverse parti saltato
- **Prospetti (in prevalenza):** impaginato regolare
- **Aperture (in prevalenza):** tradizionali coerenti all'edificio
- **Infissi (in prevalenza):** legno
- **Oscuramento (in prevalenza):** scuri interni
- **Tipo di coperture (in prevalenza):** a capanna
- **Materiali manto di copertura (in prevalenza):** coppi e tegole
- **Materiali gronda (in prevalenza):** travetti in cemento e tavelloni
- **Elementi architettonici decorativi:** cornici alle finestre; cornici marcapiano, zoccolature, angolari
- **Accessi ai piani superiori:** assenti
- **Elementi di articolazione volumetrica:** assenti
- **Superfettazioni ed incongruenze:** assenti

Periodo costruzione

antica

Tipologia edilizia

edificio specialistico (antico)

Condizioni generali

pesime

Valutazioni

particolare pregio

Rilievi fotografici



FOTO n° 7904 (edificio 1411)



FOTO n° 7906 (edificio 1411)



FOTO n° 7907 (edificio 1411)



FOTO n° 7909 (edificio 1411)



FOTO n° 7911 (edificio 1411)



FOTO n° 7913 (edificio 1411)



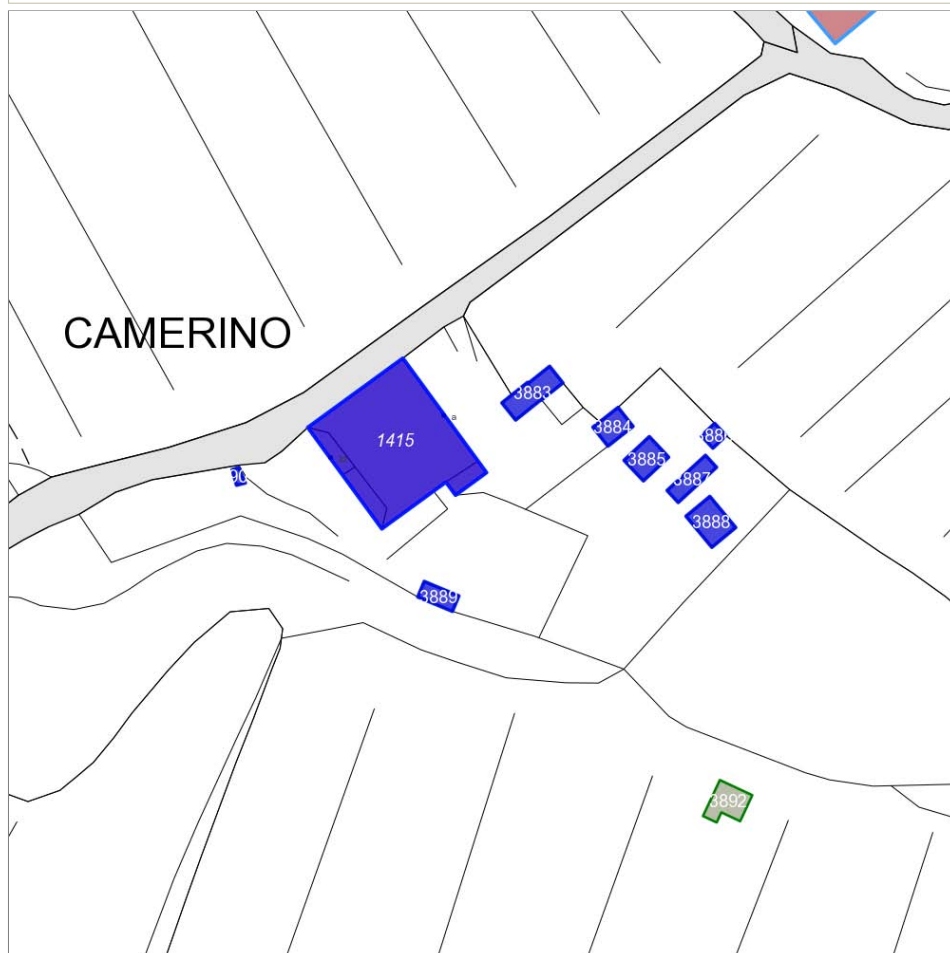
Report Scheda Edifici: *patrimonio rurale N°546*

Edifici associati alla Scheda:

- Edificio ID **1415**

Edificati Minori associati alla Scheda:

- Edificato minore ID **3883**
- Edificato minore ID **3884**
- Edificato minore ID **3885**
- Edificato minore ID **3886**
- Edificato minore ID **3887**
- Edificato minore ID **3888**
- Edificato minore ID **3889**
- Edificato minore ID **3904**



Informazioni sulla Scheda

- | | | |
|---|--|------------------------------------|
| ▪ Data rilevazione 27/11/2010 | ▪ Caratteristiche pertinenza area pavimentata; alberi isolati; aia pavimentata; orto; giardino / area verde | ▪ Condizioni generali medie |
| ▪ Località MONTECARELLI (Pian Di Sco') | ▪ Trattamento prevalente pertinenza permeabile | ▪ Valutazioni valore nullo |
| ▪ Accessibilità da strada comunale | ▪ Recinzioni rete metallica | |
| ▪ Tipologia insediativa casa colonica | | |

Informazioni sull'Edificio 1415

Unità volumetriche dell'Edificio 1415

N°	Foglio	Particella	N° piani	Piani interrati	Mansarda	Superficie (m²)
1052	21	3	3		si	255.56
1053	21	3	2			17.97
2539	21	3				11.41
6064	21	3	2			14.04

Funzioni d'uso

- Uso prevalente: **residenziale**
- Usi presenti: **residenziale permanente**
- Piano terra: **residenziale permanente**
- Numero alloggi: **2**

Caratteristiche edilizie ed architettoniche

- Superfici murarie (in prevalenza): **intonaco**
- Prospetti (in prevalenza): **impaginato irregolare**
- Aperture (in prevalenza): **tradizionali coerenti all'edificio**
- Infissi (in prevalenza): **legno**
- Oscuramento (in prevalenza): **scuri interni**
- Tipo di coperture (in prevalenza): **a padiglione**
- Materiali manto di copertura (in prevalenza): **coppi e tegole**
- Materiali gronda (in prevalenza): **travicelli in legno e mezzane**
- Elementi architettonici decorativi: **cornici alle finestre**
- Accessi ai piani superiori: **interni ed esterni**
- Elementi di articolazione volumetrica: **loggia**
- Superfetazioni ed incongruenze: **assenti**

Periodo costruzione
antica

Tipologia edilizia
casa colonica

Condizioni generali
medie

Valutazioni
valore storico documentale

Informazioni sull'Edificato Minore 3883

Unità volumetriche dell'Edificato Minore 3883

N°	Foglio	Particella	N° piani	Piani interrati	Mansarda	Superficie (m²)
4297	21	5	1	0	no	14.05
4302						11.3

Tipologia edilizia
deposito attrezzi

Periodo costruzione
antica

Condizioni generali
medie

Incongruenza contesto
no

Informazioni sull'Edificato Minore 3884

Unità volumetriche dell'Edificato Minore 3884

N°	Foglio	Particella	N° piani	Piani interrati	Mansarda	Superficie (m²)
4301			1	0	no	15.04

Tipologia edilizia
ricovero animali da cortile

Periodo costruzione
recente

Condizioni generali
medie

Incongruenza contesto
no

Informazioni sull'Edificato Minore 3885

Unità volumetriche dell'Edificato Minore 3885

N°	Foglio	Particella	N° piani	Piani interrati	Mansarda	Superficie (m²)
4300			1	0	no	19.04

Tipologia edilizia
ricovero animali da cortile

Periodo costruzione
recente

Condizioni generali
medie

Incongruenza contesto
no

Informazioni sull'Edificato Minore 3886

Unità volumetriche dell'Edificato Minore 3886

N°	Foglio	Particella	N° piani	Piani interrati	Mansarda	Superficie (m ²)
4299			1	0	no	5.97

Tipologia edilizia
baracca

Periodo costruzione
recente

Condizioni generali
medie

Incongruenza contesto
no

Informazioni sull'Edificato Minore 3887

Unità volumetriche dell'Edificato Minore 3887

N°	Foglio	Particella	N° piani	Piani interrati	Mansarda	Superficie (m ²)
1882			1	0	no	16.53

Tipologia edilizia
baracca

Periodo costruzione
recente

Condizioni generali
medie

Incongruenza contesto
no

Informazioni sull'Edificato Minore 3888

Unità volumetriche dell'Edificato Minore 3888

N°	Foglio	Particella	N° piani	Piani interrati	Mansarda	Superficie (m ²)
4298			1	0	no	24.39

Tipologia edilizia
baracca

Periodo costruzione
recente

Condizioni generali
medie

Incongruenza contesto
no

Informazioni sull'Edificato Minore 3889

Unità volumetriche dell'Edificato Minore 3889

N°	Foglio	Particella	N° piani	Piani interrati	Mansarda	Superficie (m ²)
4296			1	0	no	12.27

Tipologia edilizia
baracca

Periodo costruzione
recente

Condizioni generali
medie

Incongruenza contesto
no

Informazioni sull'Edificato Minore 3904

Unità volumetriche dell'Edificato Minore 3904

N°	Foglio	Particella	N° piani	Piani interrati	Mansarda	Superficie (m ²)
----	--------	------------	----------	-----------------	----------	------------------------------

7260		1	0	no	2.57
------	--	---	---	----	------

Tipologia edilizia
manufatto accessorio

Periodo costruzione
recente

Condizioni generali
buone

Incongruenza contesto
no

Rilievi fotografici



FOTO n° 7920 (edificio 1415)



FOTO n° 7917 (edificio 1415)



FOTO n° 7918 (edificio 1415)



FOTO n° 7919 (edificio 1415)



FOTO n° 7921 (edificio 1415)



FOTO n° 7922 (edificio 1415)



FOTO n° 7923 (edificio 1415)



FOTO n° 7929 (edificio 1415)



FOTO n° 7931 (edificato minore 3883)



FOTO n° 7914 (edificato minore 3883)



FOTO n° 7916 (edificato minore 3883)



FOTO n° 7933 (edificato minore 3883)



FOTO n° 7937 (edificato minore 3884)



FOTO n° 7938 (edificato minore 3885)



FOTO n° 7935 (edificato minore 3886)



FOTO n° 7901 (edificato minore 3888)



FOTO n° 7927 (edificato minore 3889)



FOTO n° 7928 (edificato minore 3889)



FOTO n° 7924 (edificato minore 3904)



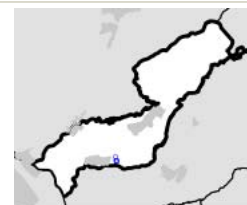
Report Scheda Edifici: *patrimonio rurale N°616*

Edifici associati alla Scheda:

- Edificio ID **1592**

Edificati Minori associati alla Scheda:

- Edificato minore ID **947**
- Edificato minore ID **1476**
- Edificato minore ID **4276**



Informazioni sulla Scheda

- Data rilevazione **23/11/2010**
- Località **FAELLA (Pian Di Sco')**
- Accessibilità **da strada vicinale**
- Tipologia insediativa **casa colonica**
- Caratteristiche pertinenza **area pavimentata; alberi isolati; gruppi di alberature; giardino / area verde**
- Trattamento prevalente pertinenza **permeabile**
- Recinzioni **assenti**
- Condizioni generali **buone**
- Valutazioni valore **nullo**

Informazioni sull'Edificio 1592

Unità volumetriche dell'Edificio 1592

N°	Foglio	Particella	N° piani	Piani interrati	Mansarda	Superficie (m²)
177	20	148	1 (a monte) 2 (a valle)		no	50.32
2704	20	148	2			98.78
2705	20	148	2			166.91
4567	20	148	2			59.13

Funzioni d'uso

- **Usò prevalente:** residenziale
- **Usi presenti:** residenza turistico alberghiera; residenziale permanente
- **Numero alloggi:** 1

Caratteristiche edilizie ed architettoniche

- **Superfici murarie (in prevalenza):** intonaco
- **Prospetti (in prevalenza):** impaginato regolare
- **Aperture (in prevalenza):** tradizionali coerenti all'edificio
- **Infissi (in prevalenza):** legno
- **Oscuramento (in prevalenza):** assente
- **Tipo di coperture (in prevalenza):** a padiglione
- **Materiali manto di copertura (in prevalenza):** coppi e tegole
- **Materiali gronda (in prevalenza):** travicelli in legno e mezzane
- **Elementi architettonici decorativi:** cornici alle finestre
- **Accessi ai piani superiori:** interni
- **Elementi di articolazione volumetrica:** torre colombaia
- **Superfetazioni ed incongruenze:** assenti

Periodo costruzione

antica

Tipologia edilizia

casa colonica

Condizioni generali

buone

Valutazioni

valore storico documentale

Informazioni sull'Edificato Minore 947

Unità volumetriche dell'Edificato Minore 947

N°	Foglio	Particella	N° piani	Piani interrati	Mansarda	Superficie (m²)
176	20	148	1			24.48

Tipologia edilizia

manufatto accessorio

Periodo costruzione

recente

Condizioni generali

buone

Incongruenza contesto

no

Informazioni sull'Edificato Minore 1476

Unità volumetriche dell'Edificato Minore 1476

N°	Foglio	Particella	N° piani	Piani interrati	Mansarda	Superficie (m²)
5298	20	562	1			79.38

Tipologia edilizia

tettoia

Periodo costruzione

recente

Condizioni generali

buone

Incongruenza contesto

no

Informazioni sull'Edificato Minore 4276

Unità volumetriche dell'Edificato Minore 4276

N°	Foglio	Particella	N° piani	Piani interrati	Mansarda	Superficie (m²)
4568			1			6.77

Tipologia edilizia
volume tecnico

Periodo costruzione
recente

Condizioni generali
buone

Incongruenza contesto
no

Rilievi fotografici

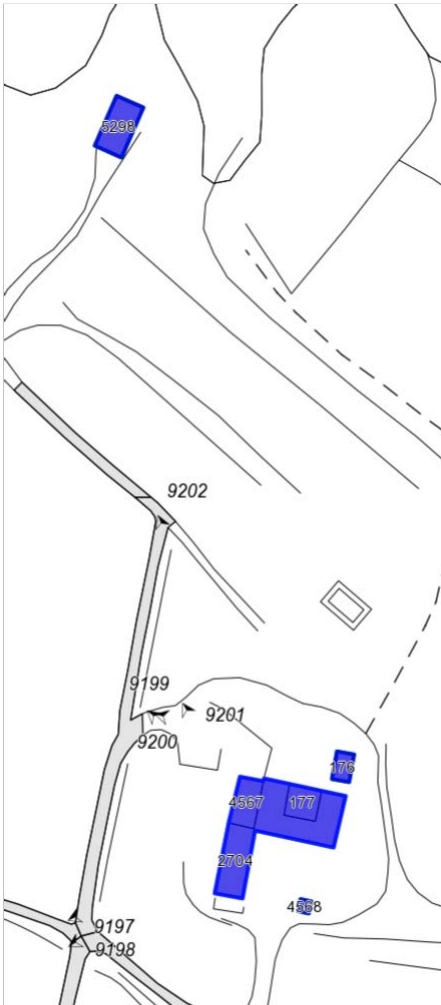


FOTO n° 9197 (edificio 1592)



FOTO n° 9198 (edificio 1592)



FOTO n° 9199 (edificio 1592)



FOTO n° 9201 (edificio 1592)



FOTO n° 9202 (edificio 1592)



FOTO n° 9205 (edificio 1592)



FOTO n° 9206 (edificio 1592)



FOTO n° 9207 (edificio 1592)



FOTO n° 9208 (edificio 1592)



FOTO n° 9209 (edificio 1592)



FOTO n° 9200 (edificato minore 947)



FOTO n° 9203 (edificato minore 1476)



FOTO n° 9204 (edificato minore 1476)



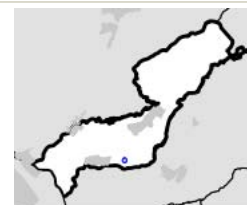
FOTO n° 9442 (edificato minore 4276)



Report Scheda Edifici: *patrimonio rurale N°642*

Edifici associati alla Scheda:

- Edificio ID **1596**
- Edificio ID **1597**
- Edificio ID **1598**



Informazioni sulla Scheda

- **Data rilevazione** 23/11/2010
- **Località** **TEGLIAIA (Pian Di Sco')**
- **Accessibilità da strada vicinale**
- **Tipologia insediativa** **aggregato di case coloniche**
- **Caratteristiche pertinenza** **alberi isolati; gruppi di alberature; terrazzamenti; aia pavimentata; incolto; orto; giardino / area verde**
- **Trattamento prevalente pertinenza** **permeabile**
- **Recinzioni** **assenti**
- **Condizioni generali** **medie**
- **Valutazioni valore storico documentale**

Informazioni sull'Edificio 1596

Unità volumetriche dell'Edificio 1596

N°	Foglio	Particella	N° piani	Piani interrati	Mansarda	Superficie (m²)
1620	22	127	2			101.75

Funzioni d'uso

- Uso prevalente: **residenziale**
- Usi presenti: **residenziale permanente**
- Numero alloggi: **1**

Caratteristiche edilizie ed architettoniche

- Superfici murarie (in prevalenza): **intonaco**
- Prospetti (in prevalenza): **impaginato regolare**
- Aperture (in prevalenza): **tradizionali coerenti all'edificio**
- Infissi (in prevalenza): **legno**
- Oscuramento (in prevalenza): **scuri in legno**
- Tipo di coperture (in prevalenza): **a capanna**
- Materiali manto di copertura (in prevalenza): **coppi e tegole**
- Materiali gronda (in prevalenza): **travicelli in legno e mezzane**
- Elementi architettonici decorativi: **assenti**
- Accessi ai piani superiori: **esterni**
- Elementi di articolazione volumetrica: **assenti**
- Superfetazioni ed incongruenze: **assenti**

Periodo costruzione

antica

Tipologia edilizia

casa colonica

Condizioni generali

pessime

Valutazioni

valore storico documentale

Informazioni sull'Edificio 1597

Unità volumetriche dell'Edificio 1597

N°	Foglio	Particella	N° piani	Piani interrati	Mansarda	Superficie (m²)
1222			1			8.31
1223	22	127	2			96.93
2710	22	127	1			49.62

Funzioni d'uso

- Uso prevalente: **residenziale**
- Usi presenti: **residenziale permanente**
- Numero alloggi: **1**
- Uso originario: **porcilaia**

Caratteristiche edilizie ed architettoniche

- Superfici murarie (in prevalenza): **intonaco**
- Prospetti (in prevalenza): **impaginato irregolare**
- Aperture (in prevalenza): **tradizionali coerenti all'edificio**
- Infissi (in prevalenza): **legno**
- Oscuramento (in prevalenza): **scuri interni**
- Tipo di coperture (in prevalenza): **a capanna**
- Materiali manto di copertura (in prevalenza): **coppi e tegole**
- Materiali gronda (in prevalenza): **travicelli in legno e mezzane**
- Elementi architettonici decorativi: **assenti**
- Accessi ai piani superiori: **interni ed esterni**
- Elementi di articolazione volumetrica: **assenti**
- Superfetazioni ed incongruenze: **assenti**

Periodo costruzione

antica

Tipologia edilizia

annesso rurale

Condizioni generali

medie

Valutazioni

valore nullo

Informazioni sull'Edificio 1598

Unità volumetriche dell'Edificio 1598

N°	Foglio	Particella	N° piani	Piani interrati	Mansarda	Superficie (m²)
1224	22	127	3			126.65
2708	22	128	3		no	106.88

Funzioni d'uso

- Uso prevalente: **residenziale**
- Usi presenti: **residenziale permanente**
- Numero alloggi: **2**

Caratteristiche edilizie ed architettoniche

- Superfici murarie (in prevalenza): **intonaco**
- Prospetti (in prevalenza): **impaginato regolare**
- Aperture (in prevalenza): **tradizionali coerenti all'edificio**
- Infissi (in prevalenza): **legno**
- Oscuramento (in prevalenza): **persiane in legno**

Periodo costruzione

antica

Tipologia edilizia

casa colonica

Condizioni generali

- Tipo di coperture (in prevalenza): **a padiglione**
- Materiali manto di copertura (in prevalenza): **coppi e tegole**
- Materiali gronda (in prevalenza): **travicelli in legno e mezzane**
- Elementi architettonici decorativi: **cornici alle finestre**
- Accessi ai piani superiori: **interni ed esterni**
- Elementi di articolazione volumetrica: **assenti**
- Superfettazioni ed incongruenze: **assenti**

medie

Valutazioni

valore storico documentale

Rilievi fotografici



FOTO n° 9253 (edificio 1596)



FOTO n° 9254 (edificio 1596)



FOTO n° 9255 (edificio 1596)



FOTO n° 9256 (edificio 1596)



FOTO n° 9257 (edificio 1596)



FOTO n° 9258 (edificio 1597)



FOTO n° 9259 (edificio 1597)



FOTO n° 9263 (edificio 1597)



FOTO n° 9264 (edificio 1597)



FOTO n° 9265 (edificio 1597)



FOTO n° 9266 (edificio 1597)



FOTO n° 9270 (edificio 1598)



FOTO n° 9260 (edificio 1598)



FOTO n° 9261 (edificio 1598)



FOTO n° 9262 (edificio 1598)



FOTO n° 9267 (edificio 1598)



FOTO n° 9268 (edificio 1598)



FOTO n° 9269 (edificio 1598)



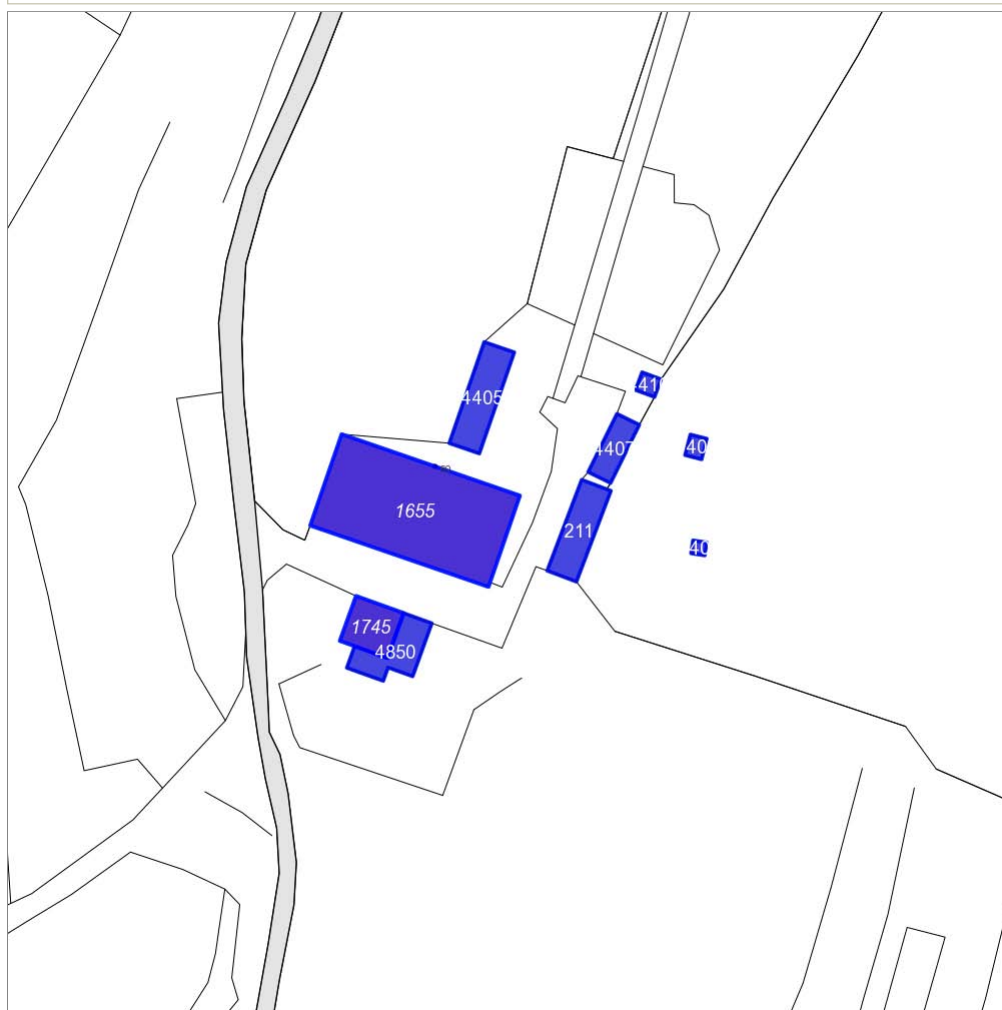
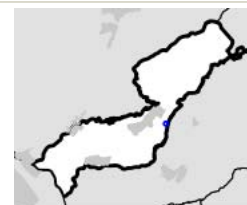
Report Scheda Edifici: *patrimonio rurale N°656*

Edifici associati alla Scheda:

- Edificio ID **1655**
- Edificio ID **1745**

Edificati Minori associati alla Scheda:

- Edificato minore ID **211**
- Edificato minore ID **4405**
- Edificato minore ID **4407**
- Edificato minore ID **4408**
- Edificato minore ID **4409**
- Edificato minore ID **4410**
- Edificato minore ID **4850**



Informazioni sulla Scheda

- **Data rilevazione** 07/12/2010
- **Località** PIAN DI SCO' (Pian Di Sco')
- **Accessibilità da strada vicinale**
- **Tipologia insediativa** casa colonica
- **Caratteristiche pertinenza area** pavimentata; filari; gruppi di alberature; terrazzamenti; aia pavimentata; orto; giardino / area verde
- **Trattamento prevalente pertinenza** permeabile
- **Recinzioni** assenti
- **Condizioni generali** medie
- **Valutazioni valore** nullo

Informazioni sull'Edificio 1655

Unità volumetriche dell'Edificio 1655

N°	Foglio	Particella	N° piani	Piani interrati	Mansarda	Superficie (m ²)
5	14	39	2			317.93

Funzioni d'uso

- **Uso prevalente:** **residenziale**
- **Usi presenti:** **dismesso; residenziale permanente**
- **Numero alloggi:** **1**

Caratteristiche edilizie ed architettoniche

- **Superfici murarie (in prevalenza):** **intonaco**
- **Prospetti (in prevalenza):** **impaginato regolare**
- **Aperture (in prevalenza):** **tradizionali coerenti all'edificio**
- **Infissi (in prevalenza):** **legno**
- **Oscuramento (in prevalenza):** **persiane in legno**
- **Tipo di coperture (in prevalenza):** **a padiglione**
- **Materiali manto di copertura (in prevalenza):** **coppi e tegole**
- **Materiali gronda (in prevalenza):** **travicelli in legno e tavelle**
- **Elementi architettonici decorativi:** **cornici marcapiano, zoccolature, angolari**
- **Accessi ai piani superiori:** **interni ed esterni**
- **Elementi di articolazione volumetrica:** **tettoia**
- **Superfetazioni ed incongruenze:** **assenti**

Periodo costruzione

antica

Tipologia edilizia

casa colonica

Condizioni generali

buone

Valutazioni

valore storico documentale

Informazioni sull'Edificio 1745

Unità volumetriche dell'Edificio 1745

N°	Foglio	Particella	N° piani	Piani interrati	Mansarda	Superficie (m ²)
8	14	39	2			42.18

Funzioni d'uso

- **Uso prevalente:** **agricolo e funzioni connesse**
- **Usi presenti:** **attività produttiva agricola**

Caratteristiche edilizie ed architettoniche

- **Superfici murarie (in prevalenza):** **laterizio faccia a vista**
- **Prospetti (in prevalenza):** **impaginato regolare**
- **Aperture (in prevalenza):** **tradizionali coerenti all'edificio**
- **Infissi (in prevalenza):** **assenti**
- **Oscuramento (in prevalenza):** **assente**
- **Tipo di coperture (in prevalenza):** **a capanna**
- **Materiali manto di copertura (in prevalenza):** **marsigliesi**
- **Materiali gronda (in prevalenza):** **travicelli in legno e tavelle**
- **Elementi architettonici decorativi:** **assenti**
- **Accessi ai piani superiori:** **assenti**
- **Elementi di articolazione volumetrica:** **assenti**
- **Superfetazioni ed incongruenze:** **assenti**

Periodo costruzione

antica

Tipologia edilizia

annesso rurale

Condizioni generali

pesseme

Valutazioni

valore nullo

Informazioni sull'Edificato Minore 211

Unità volumetriche dell'Edificato Minore 211

N°	Foglio	Particella	N° piani	Piani interrati	Mansarda	Superficie (m ²)
7	14	39	1			53.17

Tipologia edilizia

baracca

Periodo costruzione

recente

Condizioni generali

pesseme

Incongruenza contesto

no

Informazioni sull'Edificato Minore 4405

Unità volumetriche dell'Edificato Minore 4405

N°	Foglio	Particella	N° piani	Piani interrati	Mansarda	Superficie (m²)
6			1			59.58

Tipologia edilizia

baracca

Periodo costruzione

recente

Condizioni generali

buone

Incongruenza contesto

no

Informazioni sull'Edificato Minore 4407

Unità volumetriche dell'Edificato Minore 4407

N°	Foglio	Particella	N° piani	Piani interrati	Mansarda	Superficie (m²)
3276			1			28.34

Tipologia edilizia

tettoia

Periodo costruzione

recente

Condizioni generali

medie

Incongruenza contesto

no

Informazioni sull'Edificato Minore 4408

Non rilevabile

non visibile

Unità volumetriche dell'Edificato Minore 4408

N°	Foglio	Particella	N° piani	Piani interrati	Mansarda	Superficie (m²)
3278						6.36

Informazioni sull'Edificato Minore 4409

Non rilevabile

non visibile

Unità volumetriche dell'Edificato Minore 4409

N°	Foglio	Particella	N° piani	Piani interrati	Mansarda	Superficie (m²)
3279						3.21

Informazioni sull'Edificato Minore 4410

Unità volumetriche dell'Edificato Minore 4410

N°	Foglio	Particella	N° piani	Piani interrati	Mansarda	Superficie (m²)
3277						6.73

Tipologia edilizia

baracca

Periodo costruzione

recente

Condizioni generali

buone

Incongruenza contesto

no

Informazioni sull'Edificato Minore 4850

Unità volumetriche dell'Edificato Minore 4850

N°	Foglio	Particella	N° piani	Piani interrati	Mansarda	Superficie (m²)
3282	14	39	1			44.58

Tipologia edilizia

baracca

Periodo costruzione

recente

Condizioni generali

pessime

Incongruenza contesto

no

Rilievi fotografici



FOTO n° 11215 (edificio 1655)



FOTO n° 11216 (edificio 1655)



FOTO n° 11217 (edificio 1655)



FOTO n° 11218 (edificio 1655)



FOTO n° 11219 (edificio 1655)



FOTO n° 11220 (edificio 1655)



FOTO n° 11221 (edificio 1655)



FOTO n° 11222 (edificio 1655)



FOTO n° 11223 (edificio 1655)



FOTO n° 9940 (edificio 1745)



FOTO n° 9941 (edificio 1745)



FOTO n° 9956 (edificio 1745)



FOTO n° 9957 (edificio 1745)



FOTO n° 9945 (edificato minore 211)



FOTO n° 9946 (edificato minore 211)



FOTO n° 9952 (edificato minore 211)



FOTO n° 9953 (edificato minore 211)



FOTO n° 9951 (edificato minore 4407)



FOTO n° 11224 (edificato minore 4850)



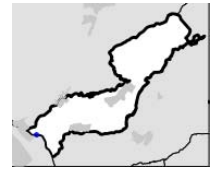
Report Scheda Edifici: *patrimonio urbano N°99*

Edifici associati alla Scheda:

- Edificio ID **112**
- Edificio ID **114**

Edificati Minori associati alla Scheda:

- Edificato minore ID **1743**
- Edificato minore ID **4496**



Informazioni sulla Scheda

- Data rilevazione **27/05/2010**
- Località **Matassino**
- Accessibilità **fronte strada**
- Tipologia insediativa di origine rurale: **casa e annesso/i**
- Caratteristiche pertinenza **giardino / area verde**
- Trattamento prevalente pertinenza **permeabile**
- Recinzioni **muratura**
- Condizioni generali **buone**
- Valutazioni valore storico **documentale**

Informazioni sull'Edificio 112

Unità volumetriche dell'Edificio 112

N°	Foglio	Particella	N° piani	Piani interrati	Mansarda	Superficie (m²)
1672	15	29	3		no	17.25
3176	15	29	2		no	257.54
5897	15	29	3		no	17.66
6331	15	29	2		no	27.41

Funzioni d'uso

- Uso prevalente: **residenziale**
- Usi presenti: **residenziale permanente**
- Piano terra: **residenziale permanente**
- Numero alloggi: **1**

Caratteristiche edilizie ed architettoniche

- Superfici murarie (in prevalenza): **intonaco**
- Prospetti (in prevalenza): **impaginato simmetrico**
- Aperture (in prevalenza): **tradizionali coerenti all'edificio**
- Infissi (in prevalenza): **legno**
- Oscuramento (in prevalenza): **non rilevabile**
- Tipo di coperture (in prevalenza): **a padiglione**
- Materiali manto di copertura (in prevalenza): **non rilevabile**
- Materiali gronda (in prevalenza): **non rilevabile**
- Elementi architettonici decorativi: **cornici alle finestre**
- Accessi ai piani superiori: **interni**
- Elementi di articolazione volumetrica: **torre; loggia; portico compreso nel volume**
- Superfetazioni ed incongruenze: **assenti**

Periodo costruzione

antica

Tipologia edilizia

villa padronale

Condizioni generali

buone

Valutazioni

valore storico documentale

Informazioni sull'Edificio 114

Unità volumetriche dell'Edificio 114

N°	Foglio	Particella	N° piani	Piani interrati	Mansarda	Superficie (m²)
1673	15	172	2		no	68.69

Funzioni d'uso

- Uso prevalente: **residenziale**
- Usi presenti: **residenziale permanente**
- Piano terra: **residenziale permanente**
- Numero alloggi: **1**

Caratteristiche edilizie ed architettoniche

- Superfici murarie (in prevalenza): **intonaco**
- Prospetti (in prevalenza): **impaginato regolare**
- Aperture (in prevalenza): **tradizionali coerenti all'edificio**
- Infissi (in prevalenza): **legno**
- Oscuramento (in prevalenza): **non rilevabile**
- Tipo di coperture (in prevalenza): **a padiglione**
- Materiali manto di copertura (in prevalenza): **non rilevabile**
- Materiali gronda (in prevalenza): **non rilevabile**
- Elementi architettonici decorativi: **non rilevabile**
- Accessi ai piani superiori: **non rilevabile**
- Elementi di articolazione volumetrica: **assenti**
- Superfetazioni ed incongruenze: **assenti**

Periodo costruzione

antica

Tipologia edilizia

casa colonica

Condizioni generali

buone

Valutazioni

valore nullo

Informazioni sull'Edificato Minore 1743

Non rilevabile

non accessibile

Unità volumetriche dell'Edificato Minore 1743

N°	Foglio	Particella	N° piani	Piani interrati	Mansarda	Superficie (m²)
5893	15	173				46.21
5895	15	173				73.53

Tipologia edilizia

edificato minore di impianto (da verificare)

Informazioni sull'Edificato Minore 4496

Non rilevabile

non accessibile

Unità volumetriche dell'Edificato Minore 4496

N°	Foglio	Particella	N° piani	Piani interrati	Mansarda	Superficie (m²)
5896						8.35

Rilievi fotografici



FOTO n° 255 (edificio 112)



FOTO n° 256 (edificio 112)



FOTO n° 258 (edificio 114)



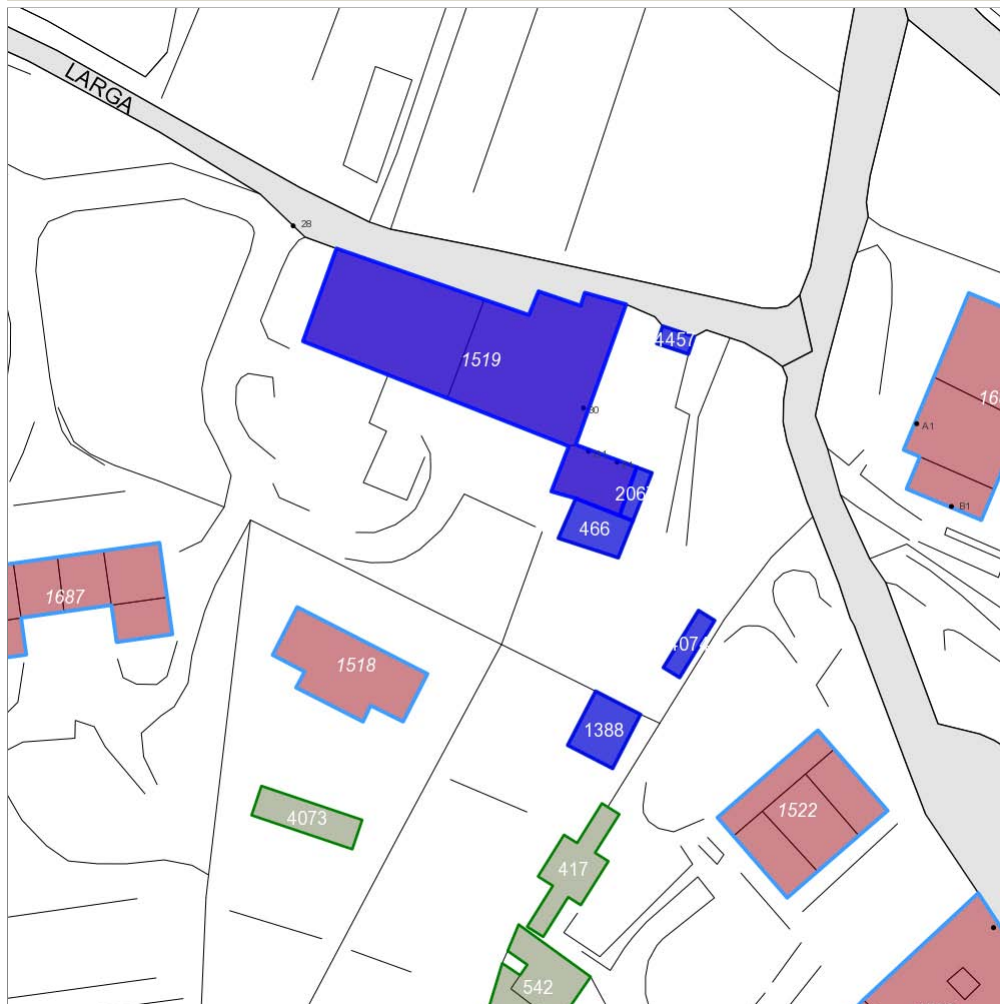
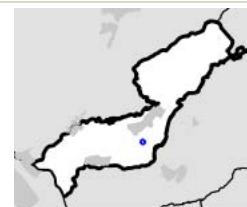
Report Scheda Edifici: *patrimonio urbano N° 1041*

Edifici associati alla Scheda:

- Edificio ID **1519**

Edificati Minori associati alla Scheda:

- Edificato minore ID **466**
- Edificato minore ID **1388**
- Edificato minore ID **2067**
- Edificato minore ID **4074**
- Edificato minore ID **4457**



Informazioni sulla Scheda

- | | | |
|---|--|------------------------------------|
| ▪ Data rilevazione 21/11/2010 | ▪ Caratteristiche pertinenza area | ▪ Condizioni generali buone |
| ▪ Località PALAGIO (Pian Di Sco') | ▪ pavimentata | ▪ Valutazioni valore nullo |
| ▪ Accessibilità fronte strada | ▪ Treatmento prevalente pertinenza non permeabile | |
| ▪ Tipologia insediativa lineare lungo strada | ▪ Recinzioni metallo | |

Informazioni sull'Edificio 1519

Unità volumetriche dell'Edificio 1519

N°	Foglio	Particella	N° piani	Piani interrati	Mansarda	Superficie (m²)
3539	21	101	2		no	277.44
4672	21	101	1		no	63.58
5352	21	101	2		no	307.08

Funzioni d'uso

- **Usò prevalente:** residenziale
- **Usi presenti:** dismesso; lavori in corso; residenziale permanente
- **Numero alloggi:** 3

Caratteristiche edilizie ed architettoniche

- **Superfici murarie (in prevalenza):** laterizio faccia vista con tracce di intonaco
- **Prospetti (in prevalenza):** impaginato regolare
- **Aperture (in prevalenza):** tradizionali coerenti all'edificio
- **Infissi (in prevalenza):** legno
- **Oscuramento (in prevalenza):** persiane in alluminio
- **Tipo di coperture (in prevalenza):** a padiglione
- **Materiali manto di copertura (in prevalenza):** coppi e tegole
- **Materiali gronda (in prevalenza):** travicelli in legno e mezzane
- **Elementi architettonici decorativi:** cornici alle finestre
- **Accessi ai piani superiori:** interni
- **Elementi di articolazione volumetrica:** loggia; portico compreso nel volume
- **Superfetazioni ed incongruenze:** assenti

Periodo costruzione

antica

Tipologia edilizia

casa colonica

Condizioni generali

buone

Valutazioni

valore storico documentale

Informazioni sull'Edificato Minore 466

Unità volumetriche dell'Edificato Minore 466

N°	Foglio	Particella	N° piani	Piani interrati	Mansarda	Superficie (m²)
4673	21	162	1	0	no	45.16

Tipologia edilizia

tettoia

Periodo costruzione

recente

Condizioni generali

buone

Incongruenza contesto

no

Informazioni sull'Edificato Minore 1388

Non rilevabile

non visibile

Unità volumetriche dell'Edificato Minore 1388

N°	Foglio	Particella	N° piani	Piani interrati	Mansarda	Superficie (m²)
2692	21	192	1	0	no	53.8

Informazioni sull'Edificato Minore 2067

Unità volumetriche dell'Edificato Minore 2067

N°	Foglio	Particella	N° piani	Piani interrati	Mansarda	Superficie (m²)
5353	21	147				13.79

Tipologia edilizia

manufatto accessorio

Periodo costruzione

recente

Condizioni generali

buone

Incongruenza contesto
no

Informazioni sull'Edificato Minore 4074

Unità volumetriche dell'Edificato Minore 4074

N°	Foglio	Particella	N° piani	Piani interrati	Mansarda	Superficie (m²)
2865			1	0	no	22.29

Tipologia edilizia
baracca

Periodo costruzione
recente

Condizioni generali
medie

Incongruenza contesto
no

Informazioni sull'Edificato Minore 4457

Unità volumetriche dell'Edificato Minore 4457

N°	Foglio	Particella	N° piani	Piani interrati	Mansarda	Superficie (m²)
2863			1	0	no	10.76

Tipologia edilizia
tettoia

Periodo costruzione
recente

Condizioni generali
buone

Incongruenza contesto
no

Rilievi fotografici



FOTO n° 8618 (edificio 1519)



FOTO n° 8619 (edificio 1519)



FOTO n° 8620 (edificio 1519)



FOTO n° 8621 (edificio 1519)



FOTO n° 8622 (edificio 1519)



FOTO n° 8623 (edificio 1519)



FOTO n° 8624 (edificio 1519)



FOTO n° 8625 (edificio 1519)



FOTO n° 8626 (edificio 1519)



FOTO n° 8627 (edificio 1519)



FOTO n° 8628 (edificio 1519)



FOTO n° 8629 (edificio 1519)



FOTO n° 8630 (edificio minore 4074)



FOTO n° 10258 (edificio minore 4457)



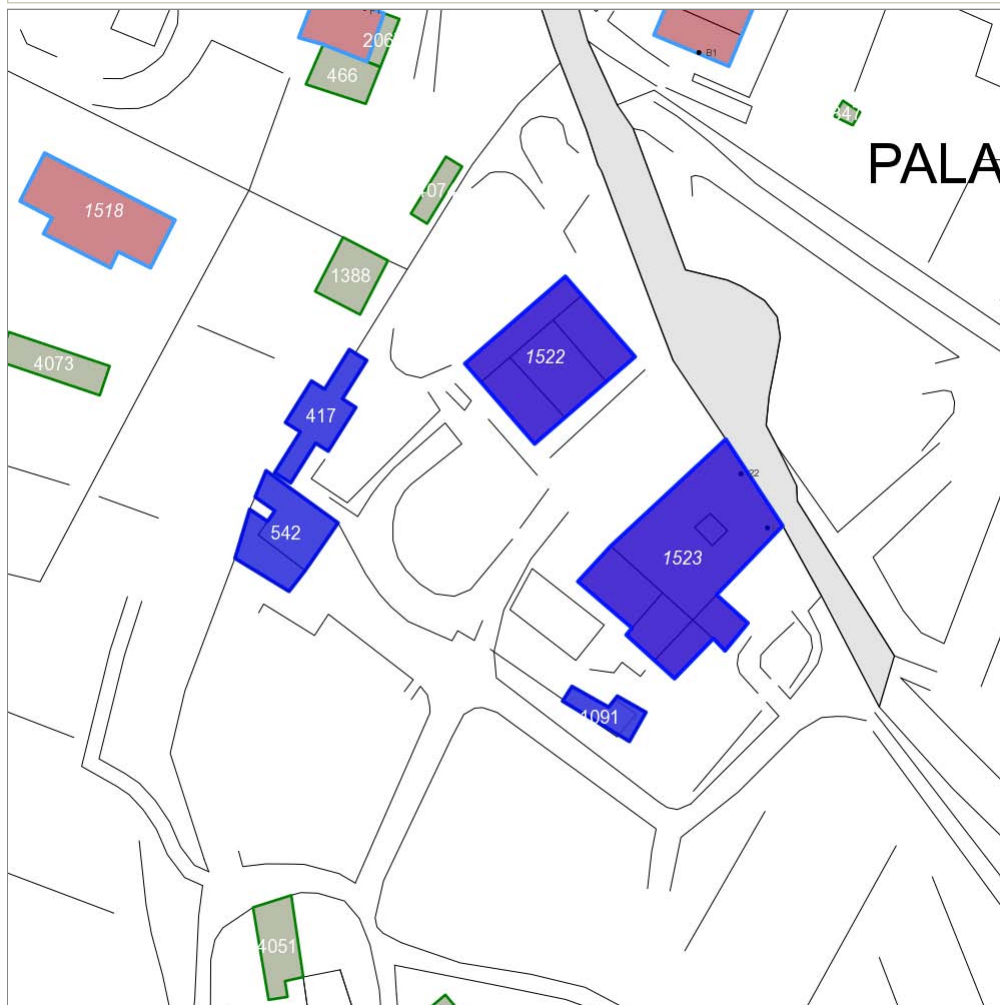
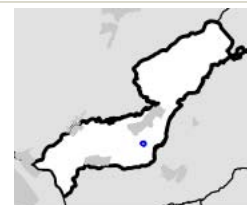
Report Scheda Edifici: *patrimonio urbano N° 1042*

Edifici associati alla Scheda:

- Edificio ID **1522**
- Edificio ID **1523**

Edificati Minori associati alla Scheda:

- Edificato minore ID **417**
- Edificato minore ID **542**
- Edificato minore ID **1091**



Informazioni sulla Scheda

- **Data rilevazione 21/11/2010**
- **Località PALAGIO (Pian Di Sco')**
- **Accessibilità fronte strada**
- **Tipologia insediativa di origine rurale: casa e annesso/i**
- **Caratteristiche pertinenza area**
- **Caratteristiche pertinenza area** pavimentata; fontana; giardino
- **Trattamento prevalente pertinenza permeabile**
- **Recinzioni metallo**
- **Condizioni generali buone**
- **Valutazioni particolare pregio**

Informazioni sull'Edificio 1522

Unità volumetriche dell'Edificio 1522

N°	Foglio	Particella	N° piani	Piani interrati	Mansarda	Superficie (m²)
3541	21	103	3		no	79.41
4674	21	103	2		no	54.19
4675	21	103	2		no	55.89
4676	21	103	1		no	57.69

Funzioni d'uso

- **Usò prevalente:** residenziale
- **Usi presenti:** residenziale permanente
- **Numero alloggi:** 1

Caratteristiche edilizie ed architettoniche

- **Superfici murarie (in prevalenza):** intonaco
- **Prospetti (in prevalenza):** impaginato regolare
- **Aperture (in prevalenza):** tradizionali coerenti all'edificio
- **Infissi (in prevalenza):** legno
- **Oscuramento (in prevalenza):** persiane in legno
- **Tipo di coperture (in prevalenza):** a padiglione
- **Materiali manto di copertura (in prevalenza):** coppi e tegole
- **Materiali gronda (in prevalenza):** soletta in calcestruzzo
- **Elementi architettonici decorativi:** cornici alle finestre; cornici marcapiano, zoccolature, angolari
- **Accessi ai piani superiori:** interni
- **Elementi di articolazione volumetrica:** assenti
- **Superfetazioni ed incongruenze:** assenti

Periodo costruzione

antica

Tipologia edilizia

villa padronale

Condizioni generali

buone

Valutazioni

particolare pregio

Informazioni sull'Edificio 1523

Unità volumetriche dell'Edificio 1523

N°	Foglio	Particella	N° piani	Piani interrati	Mansarda	Superficie (m²)
3542	21	117	3	0	no	256.53
4678	21	117	1	0	no	58.67
4679	21	117	2	0	no	38.32
4680	21	117				26.67
4681	21	117	1	0	no	26.47
6103	21	117	1	0	no	9.19

Funzioni d'uso

- **Usò prevalente:** residenziale
- **Usi presenti:** residenziale permanente
- **Numero alloggi:** 1

Caratteristiche edilizie ed architettoniche

- **Superfici murarie (in prevalenza):** intonaco
- **Prospetti (in prevalenza):** impaginato regolare
- **Aperture (in prevalenza):** tradizionali coerenti all'edificio
- **Infissi (in prevalenza):** legno
- **Oscuramento (in prevalenza):** persiane in legno
- **Tipo di coperture (in prevalenza):** a padiglione
- **Materiali manto di copertura (in prevalenza):** coppi e tegole
- **Materiali gronda (in prevalenza):** soletta in calcestruzzo
- **Elementi architettonici decorativi:** cornici alle finestre; cornici marcapiano, zoccolature, angolari
- **Accessi ai piani superiori:** interni
- **Elementi di articolazione volumetrica:** assenti
- **Superfetazioni ed incongruenze:** assenti

Periodo costruzione

antica

Tipologia edilizia

villa padronale

Condizioni generali

buone

Valutazioni

valore storico documentale

Informazioni sull'Edificato Minore 417

Unità volumetriche dell'Edificato Minore 417

N°	Foglio	Particella	N° piani	Piani interrati	Mansarda	Superficie (m²)
----	--------	------------	----------	-----------------	----------	-----------------

2690	21	104	1	0	no	77.78
------	----	-----	---	---	----	-------

Tipologia edilizia
autorimessa

Periodo costruzione
recente

Condizioni generali
buone

Incongruenza contesto
no

Informazioni sull'Edificato Minore 542

Unità volumetriche dell'Edificato Minore 542

N°	Foglio	Particella	N° piani	Piani interrati	Mansarda	Superficie (m²)
2691	21	193	1	0	no	72.13
4543	21	193	1	0	no	41.41

Tipologia edilizia
deposito attrezzi

Periodo costruzione
recente

Condizioni generali
buone

Incongruenza contesto
no

Informazioni sull'Edificato Minore 1091

Unità volumetriche dell'Edificato Minore 1091

N°	Foglio	Particella	N° piani	Piani interrati	Mansarda	Superficie (m²)
5354	21	118	1	0	no	33.52

Tipologia edilizia
manufatto accessorio

Periodo costruzione
antica

Condizioni generali
buone

Incongruenza contesto
no

Rilievi fotografici



FOTO n° 8636 (edificio 1522)



FOTO n° 8637 (edificio 1522)



FOTO n° 8638 (edificio 1522)



FOTO n° 8640 (edificio 1522)



FOTO n° 8648 (edificio 1522)



FOTO n° 8649 (edificio 1522)



FOTO n° 8650 (edificio 1522)



FOTO n° 8651 (edificio 1522)



FOTO n° 8652 (edificio 1522)



FOTO n° 8647 (edificio 1523)



FOTO n° 8653 (edificio 1523)



FOTO n° 8654 (edificio 1523)



FOTO n° 8655 (edificio 1523)



FOTO n° 8656 (edificio 1523)



FOTO n° 8657 (edificio 1523)



FOTO n° 8658 (edificio 1523)



FOTO n° 8659 (edificio 1523)



FOTO n° 8660 (edificio 1523)



FOTO n° 8663 (edificio 1523)



FOTO n° 8664 (edificio 1523)



FOTO n° 8665 (edificio 1523)



FOTO n° 8666 (edificio 1523)



FOTO n° 8667 (edificio 1523)



FOTO n° 8668 (edificio 1523)



FOTO n° 8641 (edificio minore 417)



FOTO n° 8642 (edificio minore 417)



FOTO n° 8643 (edificio minore 417)



FOTO n° 8644 (edificio minore 417)



FOTO n° 8645 (edificio minore 417)



FOTO n° 8646 (edificio minore 417)



FOTO n° 8661 (edificio minore 1091)



FOTO n° 10259 (edificio minore 1091)



FOTO n° 10260 (edificio minore 1091)



FOTO n° 10261 (edificio minore 1091)



Report Scheda Edifici: *patrimonio urbano N° 1082*

Edifici associati alla Scheda:

- Edificio ID **1688**

Edificati Minori associati alla Scheda:

- Edificato minore ID **847**
- Edificato minore ID **4482**
- Edificato minore ID **4849**



Informazioni sulla Scheda

- | | | |
|--|---|------------------------------------|
| ▪ Data rilevazione 21/11/2010 | ▪ Caratteristiche pertinenza area | ▪ Condizioni generali buone |
| ▪ Località PALAGIO (Pian Di Sco') | ▪ pavimentata; giardino / area verde | ▪ Valutazioni valore nullo |
| ▪ Accessibilità fronte strada | ▪ Trattamento prevalente pertinenza non permeabile | |
| ▪ Tipologia insediativa edificio isolato su lotto | ▪ Recinzioni metallo | |

Informazioni sull'Edificio 1688

Unità volumetriche dell'Edificio 1688

N°	Foglio	Particella	N° piani	Piani interrati	Mansarda	Superficie (m²)
1348	14	394	2		no	163.18
4653	14	395	1		no	48.4
4655	14	395	2		no	131.74
4656	14	396	1	0	no	80.73

Funzioni d'uso

- **Uso prevalente:** residenziale
- **Usi presenti:** residenziale permanente
- **Piano terra:** residenziale permanente
- **Numero alloggi:** 3

Caratteristiche edilizie ed architettoniche

- **Superfici murarie (in prevalenza):** intonaco
- **Prospetti (in prevalenza):** impaginato regolare
- **Aperture (in prevalenza):** tradizionali coerenti all'edificio
- **Infissi (in prevalenza):** legno
- **Oscuramento (in prevalenza):** persiane in alluminio
- **Tipo di coperture (in prevalenza):** a capanna
- **Materiali manto di copertura (in prevalenza):** coppi e tegole
- **Materiali gronda (in prevalenza):** travicelli in legno e tavelle
- **Elementi architettonici decorativi:** cornici alle finestre; cornici marcapiano, zoccolature, angolari
- **Accessi ai piani superiori:** interni ed esterni
- **Elementi di articolazione volumetrica:** assenti
- **Superfettazioni ed incongruenze:** assenti

Periodo costruzione

antica

Tipologia edilizia

casa colonica

Condizioni generali

buone

Valutazioni

valore nullo

Informazioni sull'Edificato Minore 847

Unità volumetriche dell'Edificato Minore 847

N°	Foglio	Particella	N° piani	Piani interrati	Mansarda	Superficie (m²)
4654	14	666	1	0	no	6.02

Tipologia edilizia

baracca

Periodo costruzione

recente

Condizioni generali

medie

Incongruenza contesto

no

Informazioni sull'Edificato Minore 4482

Unità volumetriche dell'Edificato Minore 4482

N°	Foglio	Particella	N° piani	Piani interrati	Mansarda	Superficie (m²)
7317			1	0	no	3.57

Tipologia edilizia

baracca

Periodo costruzione

recente

Condizioni generali

medie

Incongruenza contesto

no

Informazioni sull'Edificato Minore 4849

Unità volumetriche dell'Edificato Minore 4849

N°	Foglio	Particella	N° piani	Piani interrati	Mansarda	Superficie (m²)
----	--------	------------	----------	-----------------	----------	-----------------

4358		1	0	no	27.57
------	--	---	---	----	-------

Tipologia edilizia
baracca

Periodo costruzione
recente

Condizioni generali
medie

Incongruenza contesto
no

Rilievi fotografici



FOTO n° 10137 (edificio 1688)



FOTO n° 10138 (edificio 1688)



FOTO n° 10139 (edificio 1688)



FOTO n° 10140 (edificio 1688)



FOTO n° 10141 (edificio 1688)



FOTO n° 10142 (edificio 1688)



FOTO n° 10143 (edificio 1688)



FOTO n° 10424 (edificio 1688)



FOTO n° 10426 (edificio 1688)



FOTO n° 10427 (edificio 1688)



FOTO n° 10428 (edificio 1688)



FOTO n° 10425 (edificio minore 847)



FOTO n° 10430 (edificio minore 847)



FOTO n° 10429 (edificio minore 4482)



FOTO n° 11211 (edificio minore 4849)



FOTO n° 11212 (edificio minore 4849)



