

Piano Strutturale variante generale

novembre 2011

con le modifiche introdotte in sede di controdeduzione alle osservazioni

Quadro di unione

Allegato alle Schede di rilievo
degli insediamenti rurali di pregio e
degli altri insediamenti rurali di antico impianto

scala 1:10.000

progetto:

ldp [studio]

Stefania Rizzotti

Luca Centili

con la collaborazione di
Tommaso Borghini, Stefano Niccolai,
Marco Benevieri e Sara Benevieri

indagini geologico-tecniche:

GHEA

Luca Pagliazzi

con la collaborazione di Serena Vannetti

consulenza per gli aspetti agronomici:





Monica Coletta

Sindaco: Nazareno Betti

Assessore all'Urbanistica: Alberto Santini

Responsabile del procedimento: Simone Resti

Comune di Pian di Scò

-  insediamenti rurali di pregio
-  altri insediamenti rurali di antico impianto
-  n° identificativo delle schede del patrimonio rurale
-  n° identificativo delle schede del patrimonio urbano

