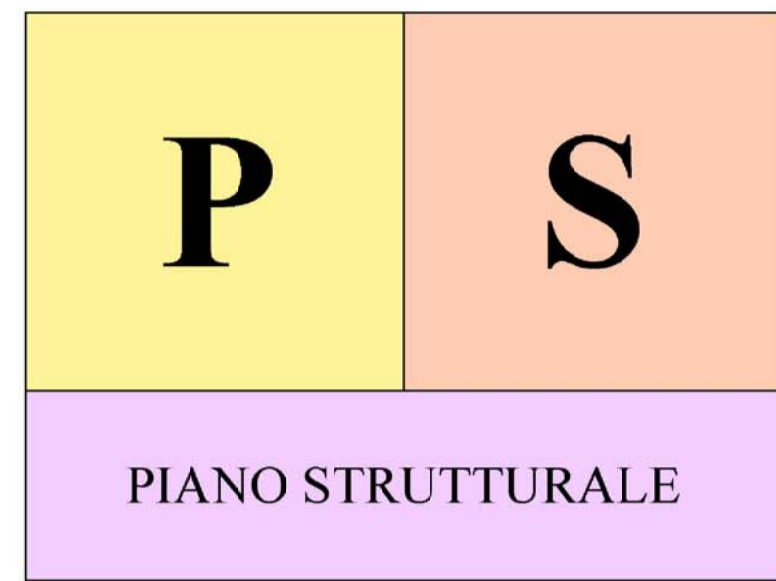


COMUNE DI PIAN DI SCÒ
PROVINCIA DI AREZZO



Indagini geologico-tecniche
ai sensi del D.P.G.R. 27 aprile 2007 n. 26/R

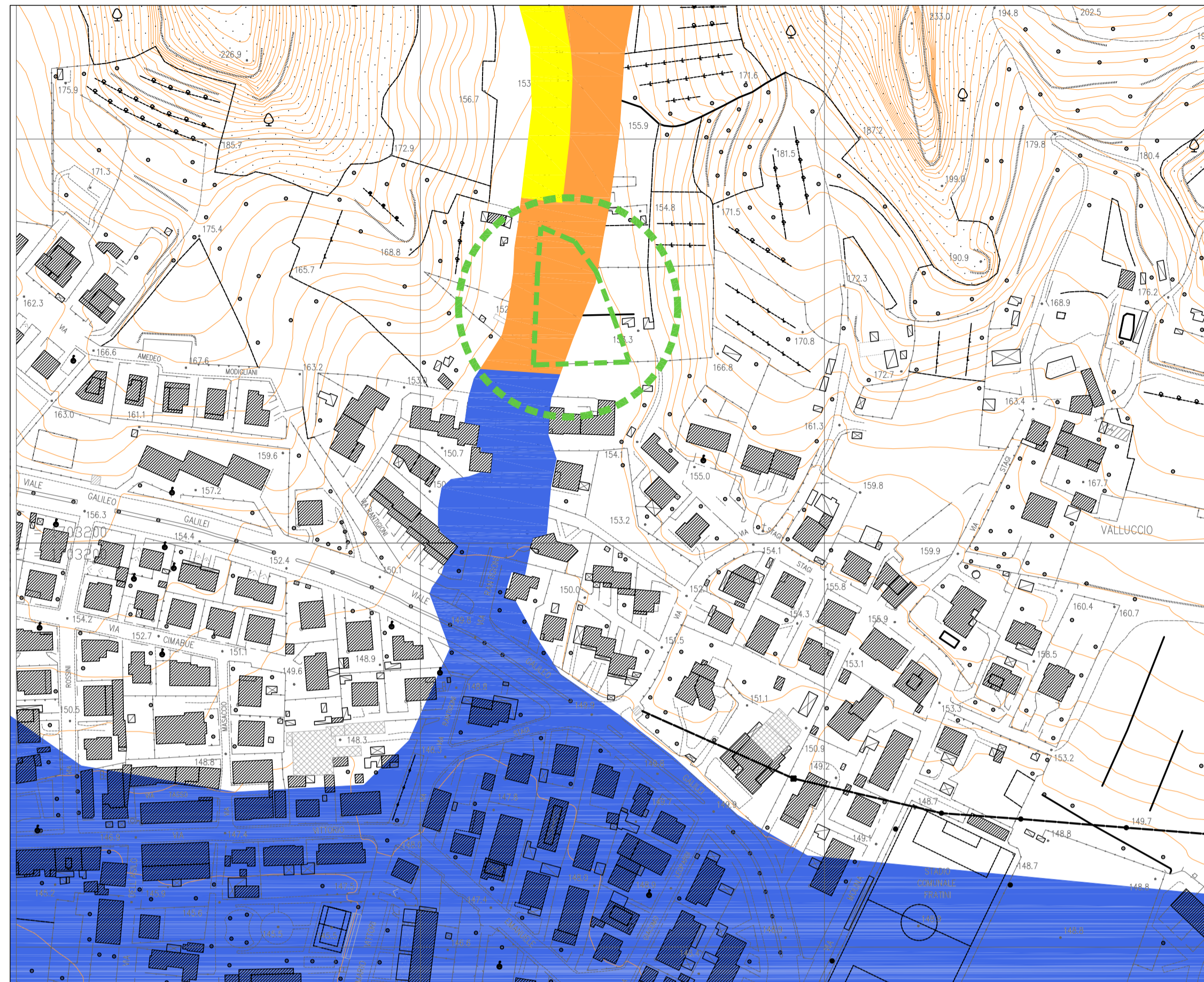
Variante n. 5 al Regolamento Urbanistico con contestuale variante al Piano Strutturale
 ai sensi e per gli effetti dell'art. 18 L.R. 1/05 e s.m.i.

progetto: Ing. Andrea Sorbi
responsabile del procedimento: Geom. Simone Resti

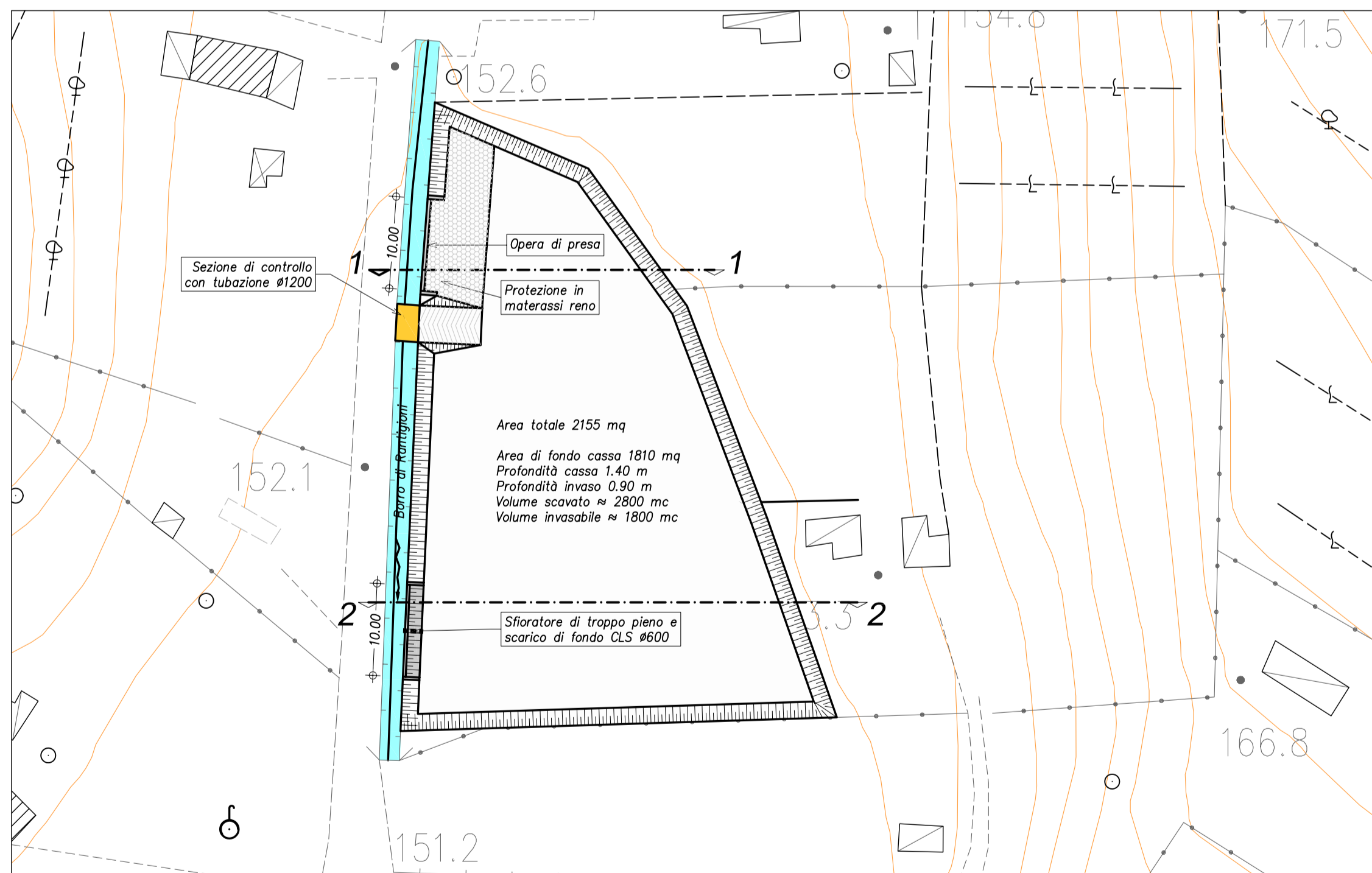
tavola n. :	oggetto :	scala :
10.4	interventi di mitigazione e carta dell'allagabilità - stato modificato	1:2.000

UTOE FAELLA

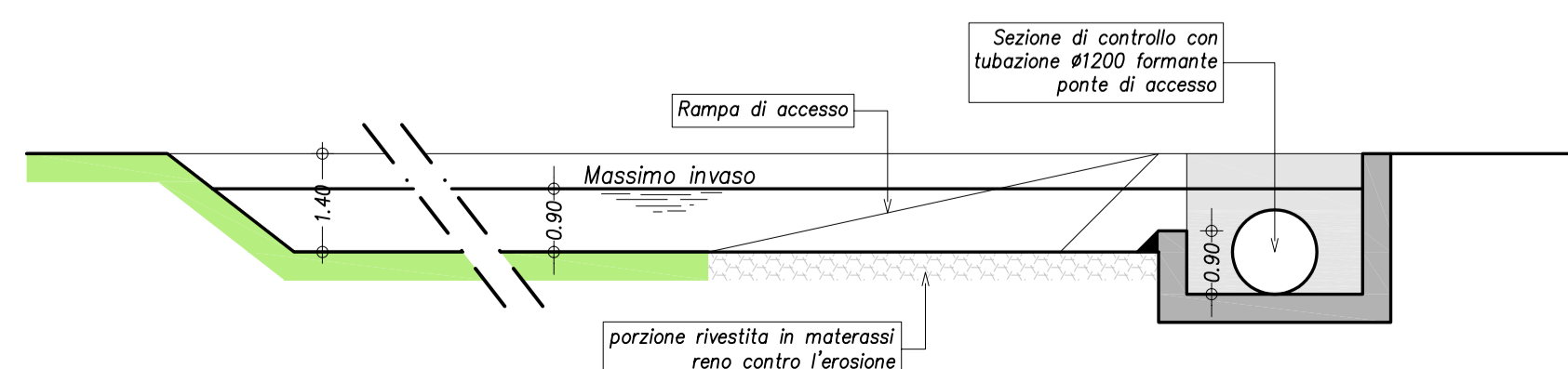
COROGRAFIA E CARTA DELL'ALLAGABILITA' STATO MODIFICATO 1:2000



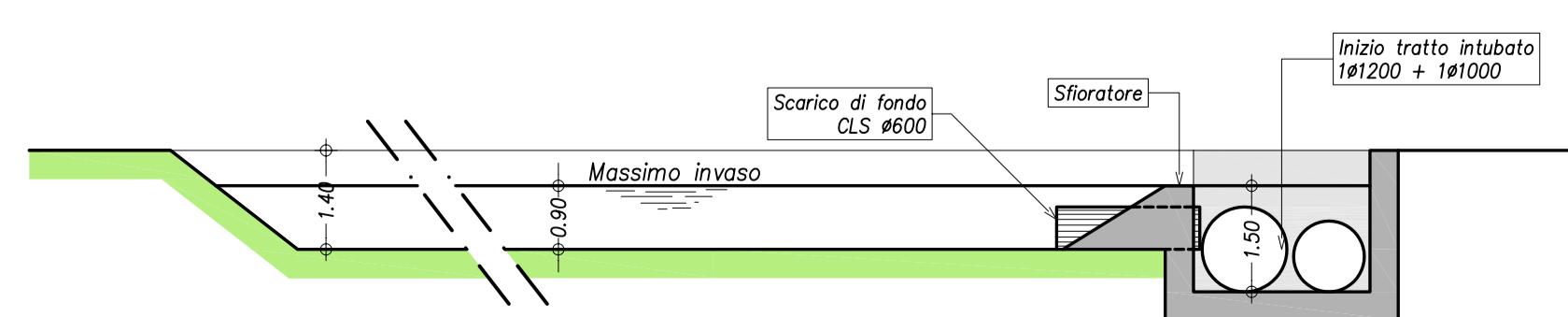
INTERVENTI PER LA MITIGAZIONE DEL RISCHIO IDRAULICO - PLANIMETRIA 1:500



SEZIONE 1-1 (1:100)



SEZIONE 2-2 (1:100)

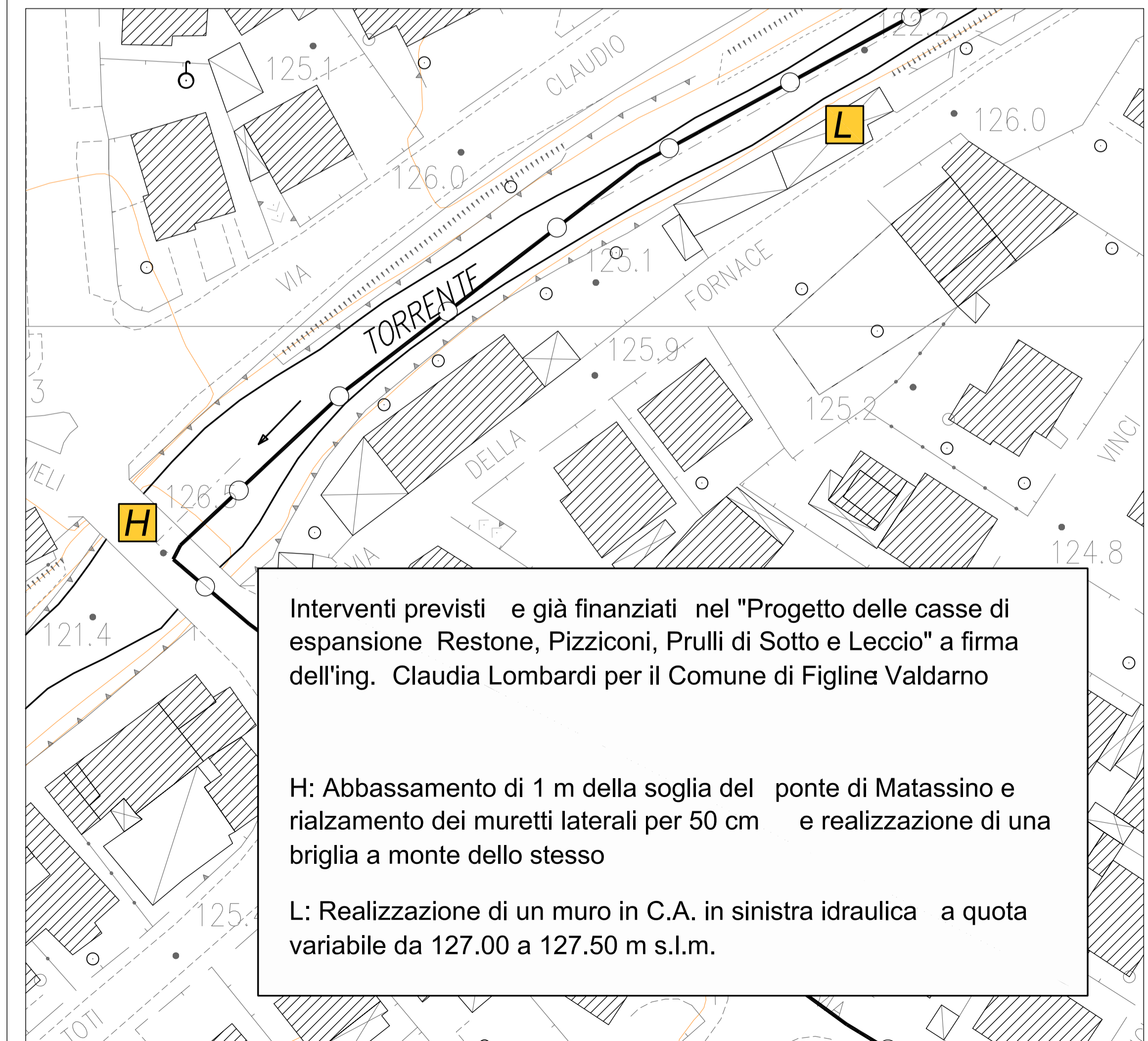


UTOE MATASSINO

COROGRAFIA E CARTA DELL'ALLAGABILITA' STATO MODIFICATO 1:2000



INTERVENTI PER LA MITIGAZIONE DEL RISCHIO IDRAULICO - PLANIMETRIA 1:500



LEGENDA

- CONFINE COMUNALE
- UBICAZIONE INTERVENTI PREVISTI PER LA MITIGAZIONE DEL RISCHIO IDRAULICO
- AREE A PERICOLOSITA' IDRAULICA I2
- AREE A PERICOLOSITA' IDRAULICA I3
- AREE A PERICOLOSITA' IDRAULICA I4