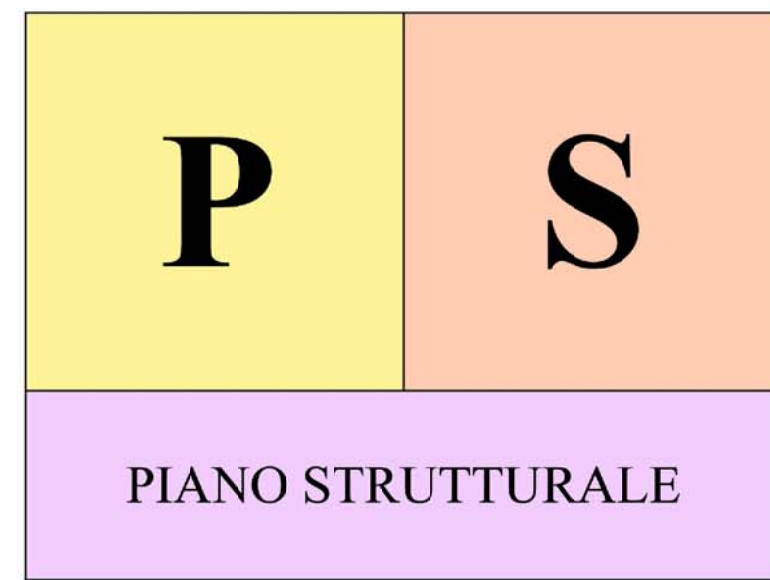


COMUNE DI PIAN DI SCÒ
PROVINCIA DI AREZZO








Indagini geologico-tecniche
ai sensi del D.P.G.R. 27 aprile 2007 n. 26/R

Variante n. 5 al Regolamento Urbanistico con contestuale variante al Piano Strutturale
ai sensi e per gli effetti dell'art. 18 L.R. 1105 e s.m.i.

progetto: Ing. Andrea Sorbi
responsabile del procedimento: Geom. Simone Resti

tavola n. :	oggetto :	scala :
10.2.2	Carta dei vincoli idraulici sovraordinati Piano di Bacino del Fiume Arno, Stralcio Assetto Idrogeologico	1:10.000

LEGENDA

-  CONFINI COMUNALI
-  PIANO DI ASSETTO IDROLOGICO (PAI)
AREE A PERICOLOSITA' IDRAULICA PI1 (200 < TR ≤ 500 ANNI)
-  PIANO DI ASSETTO IDROLOGICO (PAI)
AREE A PERICOLOSITA' IDRAULICA PI2 (100 < TR ≤ 200 ANNI)
-  PIANO DI ASSETTO IDROLOGICO (PAI)
AREE A PERICOLOSITA' IDRAULICA PI3 (30 < TR ≤ 100 ANNI)
-  PIANO DI ASSETTO IDROLOGICO (PAI)
AREE A PERICOLOSITA' IDRAULICA PI4 (0 < TR ≤ 30 ANNI)

