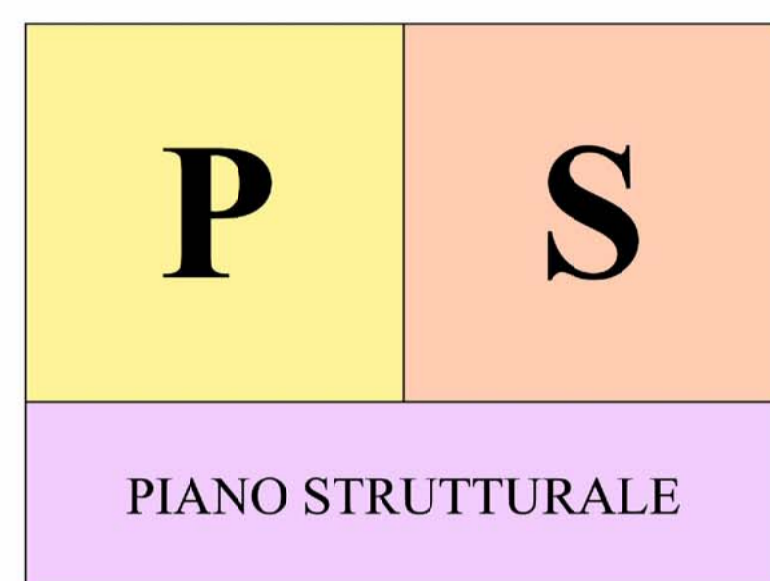


COMUNE DI PIAN DI SCÒ

PROVINCIA DI AREZZO



Indagini geologico-tecniche






ai sensi del D.P.G.R. 27 aprile 2007 n. 26/R

Variante n. 5 al Regolamento Urbanistico con contestuale variante al Piano Strutturale ai sensi e per gli effetti dell'art. 18 L.R. 1105 e s.m.i.

progetto: Ing. Andrea Sorbi
responsabile del procedimento: Geom. Simone Resti

tavola n. :	oggetto :	scala :
10.2.1	Carta dei vincoli idraulici sovraordinati Piano di Bacino del Fiume Arno, Stralcio Rischio Idraulico	1:10.000

LEGENDA

-  CONFINE COMUNALE
-  PIANO DI BACINO RIDUZIONE RISCHIO IDRAULICO INT. STRUTTURALI TIPO A - CASSA DI ESPANSIONE
-  PIANO DI BACINO RIDUZIONE RISCHIO IDRAULICO INT. STRUTTURALI TIPO A - SERBATOIO DI LAMINAZIONE
-  PIANO DI BACINO RIDUZIONE RISCHIO IDRAULICO INT. STRUTTURALI TIPO B - CASSA DI ESPANSIONE
-  PIANO DI BACINO RIDUZIONE RISCHIO IDRAULICO AREE DI PERTINENZA FLUVIALE LUNGO L'ARNO E GLI AFFLUENTI

