




Comune di  
**Castelfranco di Sopra**  
Provincia di Arezzo

# Piano Strutturale

Arch. Marco Novedratì  
*Progettista*

Arch. Gabriele Banchetti  
*Ufficio di Piano*

**G H E A**  
I E A ENGINEERING & CONSULTING  
Geol. Luca Pagliuzzi  
con la collaborazione di  
Geol. Serena Vannetti  
*Indagini geologiche*

 **SORGENTE INGEGNERIA**  
Studio tecnico di ingegneria ambientale  
Ing. Luca Rosadini - Ing. Leonardo Marini  
con la collaborazione di  
Ing. Jr. Valentina Lavacchini  
*Studi idraulici*

Arch. Marco Novedratì  
*Responsabile del Procedimento*

Ottobre 2013

Approvato con Delibera di C.C. nr. 49 del 29 Dicembre 2013


CERTIGNANO

## TAVOLA 4.9.4 CARTA DELLE AREE A PERICOLOSITA' SISMICA LOCALE


Scala 1:2.000



### LEGENDA



Pericolosità sismica locale bassa (S.1)



Pericolosità sismica locale media (S.2)



Pericolosità sismica locale elevata (S.3)



Pericolosità sismica locale molto elevata (S.4)

