



Comune di
Castel Franco di Sopra
Provincia di Arezzo

Piano Strutturale

Arch. Marco Novedrati
Progettista

Arch. Gabriele Banchetti
Ufficio di Piano

GHEA
F.E.A. INGEGNERIA E CONSULTING
Geol. Luca Pagliuzzi
con la collaborazione di
Geol. Serena Vannetti
Indagini geologiche

SORGENTE INGEGNERIA
Studio tecnico di ingegneria ambientale
Ing. Luca Rosadini - Ing. Leonardo Marini
con la collaborazione di
Ing. Jr. Valentina Lavacchini
Studi idraulici

Arch. Marco Novedrati
Responsabile del Procedimento

Dicembre 2013





Approvato con Delibera di C.C. nr. 49 del 29 Dicembre 2013

CASTELFRANCO DI SOPRA

TAVOLA 4.9.3
CARTA DELLE AREE A PERICOLOSITA' SISMICA LOCALE
Tavola modificata a seguito dell'accoglimento delle osservazioni
Scala 1:2.000



LEGENDA

-  Pericolosità sismica locale bassa (S.1)
-  Pericolosità sismica locale media (S.2)
-  Pericolosità sismica locale elevata (S.3)
-  Pericolosità sismica locale molto elevata (S.4)

