

Piano Strutturale

Arch. Marco Novedrati
Progettista

Arch. Gabriele Banchetti
Ufficio di Piano

GHEA
Geol. Luca Pagliuzzi
con la collaborazione di
Geol. Serena Vannetti
Indagini geologiche

SORGENTE INGEGNERIA
Ing. Luca Rosadini - Ing. Leonardo Marini
con la collaborazione di
Ing. Jr. Valentina Lavacchini
Studi strutturali

Arch. Marco Novedrati
Responsabile del Procedimento

Ottobre 2013





Approvato con Delibera di C.C. nr. 49 del 29 Dicembre 2013

BOTRIOLO

TAVOLA 4.8.6 CARTA DELLE AREE A PERICOLOSITA' GEOLOGICA



LEGENDA

-  Pericolosità geologica bassa (G.1)
-  Pericolosità geologica media (G.2)
-  Pericolosità geologica elevata (G.3)
-  Pericolosità geologica molto elevata (G.4)

