



PROVINCIA DI AREZZO

COMUNE DI CASTELFRANCO DI SOPRA

P.R.G.

PIANO STRUTTURALE (L.R. 16 Gennaio 1995 n. 5)

PIANO STRUTTURALE
Visti nella Conferenza dei Servizi
del 29 NOV. 2000
Il Responsabile Prov. del Procedimento
Prati

elaborato 7.4

oggetto: assetto delle principali strutture urbanistiche al 1936

scala: 1:10.000
data: maggio 1999



REGIONE TOSCANA
VISTI NELLA CONFERENZA DEI SERVIZI
DEL 29 NOV. 2000

coord. progettista:
Carli Natali
Dr. Carli Natali, Architetto

Il Responsabile Regionale del Procedimento:
consulenti e collaboratori: Dr. Arch. G. Trotti - storico Dr. Arch. N. Chelazzi - collab.
Dr. Arch. E. Bignardi - urb. collab. Dr. Arch. M. Chiucci - collab.
Geologo (dr. Geol. L. Lazzari) Dr. Arch. P. Simoncini - urb. collab. Dr. Arch. M.A. Vitelli - collab.






 Comune di Castel Franco di Sopra
Provincia di Arezzo
PIANO STRUTTURALE
ELABORATO NON MODIFICATO
Il Responsabile del Procedimento
Arch. Marco Novedrats
Approvato con Delibera di C.C. nr. 49 del 29 Dicembre 2013



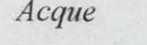



LEGENDA

Principali strutture territoriali





Viabilità

-  strada provinciale
-  strada comunale
-  altre strade (vicinale, consorziale)
-  viabilità presunta (esistente o non esistente nella fonte cartografica)
-  attraversamento corso d'acqua o ponte

Acque

-  corso d'acqua principale
-  fosso micinante
-  gora
-  acquedotto dismesso (resti)

Insedimenti

-  Edificio
-  chiesa parrocchiale
-  villa e via fattoria
-  mulino o altra struttura produttiva ad energia idraulica