



Comune di
Castelfranco di Sopra
Provincia di Arezzo

Piano Strutturale

Arch. Marco Novedrati
Progettista

Arch. Gabriele Banchetti
Ufficio di Piano

GHEA
FEA
Geol. Luca Pagliazzi
con la collaborazione di
Geol. Serena Vannetti
Indagini geologiche

SORGENTE INGEGNERIA
Studio tecnico di ingegneria ambientale
Ing. Luca Rosadini - Ing. Leonardo Marini
con la collaborazione di
Ing. Jr. Valentina Lavacchini
Studi idraulici

Arch. Marco Novedrati
Responsabile del Procedimento

Dicembre 2013

Approvato con Delibera di C.C. nr. 49 del 29 Dicembre 2013

TAVOLA 4.12.2







Tavola modificata a seguito dell'accoglimento delle osservazioni

Scala 1:10.000






Carta delle Aree a Pericolosità Idraulica (53R)
Zona Sud

Legenda

-  Confine comunale
-  Traccia sezioni fluviali
-  Corsi d'acqua principali ai fini del corretto assetto idraulico art.36, comma 3 Del.C.R. n.72 del 24/07/2007
-  Fasce di rispetto dei corsi d'acqua principali ai fini del corretto assetto idraulico art.36, comma 3 Del.C.R. n.72 del 24/07/2007
-  Zone di studio
-  Tratti interessati da perimetrazioni di pericolosità idraulica derivata da studi idrologico-idraulici di dettaglio (vedi Rel.)

Aree a pericolosità idraulica DPGR n.53/R del 25 Ottobre 2011

-  I2 - Aree a Pericolosità Idraulica media
-  I3 - Aree a Pericolosità Idraulica elevata
-  I4 - Aree a Pericolosità Idraulica molto elevata

