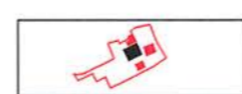
















**Comune di Castellfranco di Sopra**  
 Provincia di Arezzo  
**PIANO STRUTTURALE**  
**ELABORATO NON MODIFICATO**  
 Il Responsabile del Procedimento  
 Arch. Marco Novedrat  
 Approvato con Delibera di C.C. n. 49 del 29 Dicembre 2013

- LEGENDA**
- A) Sistema insediativo e suoi ambiti di riferimento**
- Castellfranco di Sopra*
-  trama del tessuto urbanistico originario mura e porte residue/allineamenti mura
  -  edilizia storica del tessuto originario di interesse rilevante/significativo e aree scoperte pertinenziali
  -  aree scoperte dell'ex fossato
  -  aree di riqualificazione del tessuto urbanistico originario
  -  tessuti storizzati e aree integrative
  -  aree di tutela del centro abitato di Castellfranco
- Nuclei storici**
-  viabilità storica, trama agricola e orti strettamente pertinenziali dei nuclei
  -  area di tutela dei nuclei

- elementi costruiti isolati o continui**
-  edificio o tessuto di interesse culturale e storico rilevante/significativo e sua area pertinenziale
  -  villa o palazzo storico con parco o giardino pertinenziale
  -  aree di tutela delle ville storiche
- B) Elementi lineari**
- fosso macinante e gore*
-  tracciato visibile
  -  tracciato non visibile o scomparso
- acquino*
-  tracciato visibile
  -  tracciato scomparso
-  ponte di attraversamento del canale

- viabilità**
-  di interesse paesaggistico-panoramico
  -  storica a tutela integrale (morfologia originaria)
  -  storica a tutela orientata (tracciato storico)
  -  storica scomparsa
- C) Sistemazioni agrarie**
-  aree terrazzate a muri a secco o a cigioni
- D) Altri elementi puntuali**
-  ponte

INDICAZIONI DEL PROGETTO DEL P.T.C.

N°	TOPONIMO P.T.C.	UNITA' DI PAESAGGIO	N° DI SCHEDA
<b>AGGREGATI</b>			
1	Il Casino (viale)	AP 09 15	A 222 01
2-3	Le Villa e Casa Belvedere	AP 09 15	A 222 02
4	Puliciano	AP 09 15	A 222 00
5-6			
7-8	(Lama, C. Trebbio, Casella, Moccia) La Lama	AP 09 15	A 223 00
9			
10	Galligiano	AP 09 15	A 223 01
11			
12	S. Michele e Le Querciole	AP 09 15	A 220 01
13	Caspi	AP 09 15	A 219 00

**VILLE**

N°	Villa	AP 09 15	V 09 03
1	Villa Mondri	AP 09 15	V 09 03
2	Villa Carrello	AP 09 15	V 09 04
3	Villa Tempi	AP 09 15	V 09 05

**STRADE DI INTERESSE PAESISTICO**

N°	S.P.	N°	S.P.
1	S.P. 01 - Sette Ponti	3	S.P. 09 - Fiorentina
2	S.P. 08 - Botriolo	4	S.P. 124 - Urbinese

