

### Piano Strutturale (ai sensi dell'Art. 92 della L.R. 65/2014)

Arch. Giovanni Parlanti  
Progettista

Dott. Enzo Cacioli  
Sindaco

Arch. Gabriele Banchetti  
Responsabile GIS

Caterina Galli  
Assessore all'urbanistica

Pian. Emanuele Bechelli  
Collaborazione al progetto

Arch. Luigi Moffa  
Responsabile dell'Ufficio  
pianificazione urbanistica, edilizia e ambiente

GEOPROGETTI Studio Associato  
Geol. Emilio Pistilli  
Studi geologici

Geom. Rogai Luigi  
Garante dell'informazione e  
della partecipazione

 Sorgente Ingegneria  
studio tecnico associato  
Ing. Luca Rosadini  
Ing. Leonardo Marini  
Studi idraulici

Tav. **QP02.2**

Ing. Jacopo Taccini  
Collaborazione studi idraulici

**Morfotipi del PIT-PPR: la rete ecologica**

Scala 1:15.000

PFM S.r.l. Società tra professionisti  
Dottore Agronomo Guido Franchi  
Studi agronomici e forestali e VINCA  
Dott.ssa Agronomo Irene Giannelli  
Collaborazione studi agronomici e forestali e VINCA

Arch. Alessandro Melis  
Valutazione Ambientale Strategica (VAS)

Adottato con Del. C.C. n. del  
Approvato con Del. C.C. n. del









Giugno 2023

#### Elementi strutturali della rete ecologica


##### Rete degli ecosistemi forestali

-  Nodo primario forestale
-  Nodo forestale secondario
-  Nuclei di connessione ed elementi forestali isolati
-  Matrice forestale di connettività
-  Corridoio ripariale


##### Rete degli ecosistemi pastorali

-  Nodo degli agroecosistemi
-  Agroecosistema frammentato attivo
-  Agroecosistema frammentato in abbandono con ricolonizzazione arbustiva/arborea
-  Agroecosistema intensivo
-  Matrice agroecosistemica collinare
-  Matrice agroecosistemica della pianura urbanizzata



##### Ecosistemi palustri e fluviali

-  Zone umide a archi idrici




##### Ecosistemi rupestri e calanchivi

-  Ambienti rocciosi o calanchivi

##### Superficie artificiale

-  Reti stradali
-  Insediamenti

##### Elementi funzionali della rete ecologica

-  Area critica per processi di abbandono
-  Area critica per processi di artificializzazione
-  Diretrice di connettività da riqualificare

##### Dati di base

-  Confine comunale

