Comune di Castelfranco Piandiscò PROVINCIA DI AREZZO

Piano Strutturale (ai sensi dell'Art. 92 della L.R. 65/2014)

Arch. Giovanni Parlanti
Progettista

Arch. Gabriele Banchetti
Responsabile GIS

Pian. Emanuele Bechelli
Collaborazione al progetto

GEOPROGETTI Studio Associato
Geol. Emilio Pistilli
Studi geologici

Sorgente Ingegneria studio tecnico associato
Ing. Luca Rosadini
Ing. Leonardo Marini
Studi idraulici

Ing. Jacopo Taccini
Collaborazione studi idraulici

PFM S.r.l. Società tra professionisti
Dottore Agronomo Guido Franchi
Dottore Agronomo Federico Martinelli
Studi agronomici e forestali e VINCA
Dott.ssa Agronomo Irene Giannelli
Collaborazione studi agronomici e forestali e VINCA

Arch. Alessandro Melis
Valutazione Ambientale Strategica (VAS)

Michele Rossi
Sindaco

Marco Morbidelli
Assessore all'urbanistica

Arch. Massimo Balsimelli
Responsabile dell'Ufficio pianificazione urbanistica, edilizia e ambiente

Geom. Rogai Luigi
Garante dell'informazione e della partecipazione

Tav. **QC08**

Rete della mobilità

Scala 1:15.000

Adottato con Del. C.C. n. *del*
Approvato con Del. C.C. n. *del*



Settembre 2025

Rete della viabilita'
(Classificazione per ente gestore)

Strade di interesse sovralocale

- Strada provinciale

Strade di interesse locale

- Strada comunale
- Strada vicinale
- Viabilita' minore/non classificata
- Percorso ciclopedonale
- Area pedonale - Piazza

Rete della sentieristica

- Strada campestre, non asfaltata
- Sentierio - CAI 2005
- Sentiero, mulattiera

Servizio di trasporto pubblico

Localizzazione delle fermate comunali

- Linea AL10 - Pian di Sco'-Loro Ciuffenna-S. Giovanni V.no
- Linea AL11 - Pian di Sco'-Figline V.no-Montevarchi
- Fermate coincidenti delle linee AL10-AL11
- 10-102 Pian di Sco' - Loro Ciuffenna - S. Giovanni V.no
- 11-112 Pian di Sco' - Figline V.no - Montevarchi
- Servizio scolastico Terranova B.ni
- Stazione ferroviaria (nodo intermodale)

Dati cartografici di base

- Centri abitati (Art.4, Codice della strada)
- Confine comunale
- Localita'

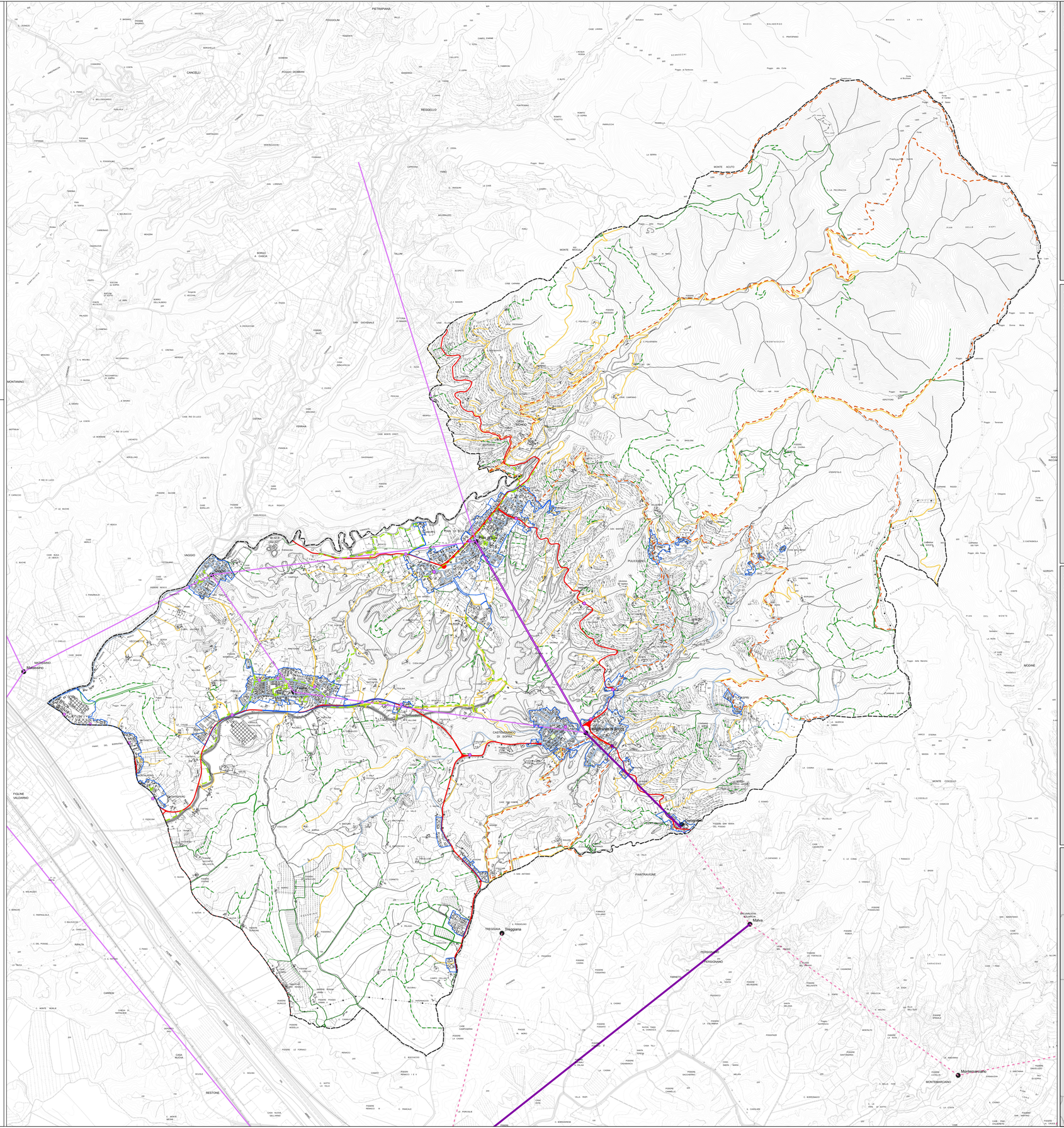

Viabilità di competenza provinciale
Scala 1:60.000

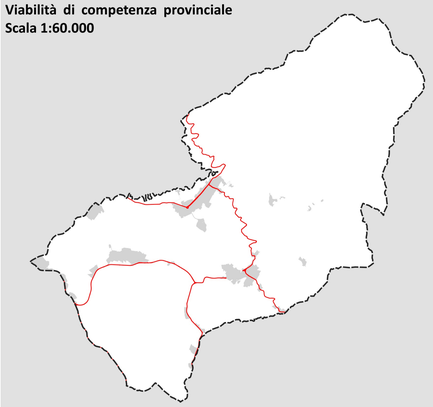

Viabilità di competenza comunale
Scala 1:60.000

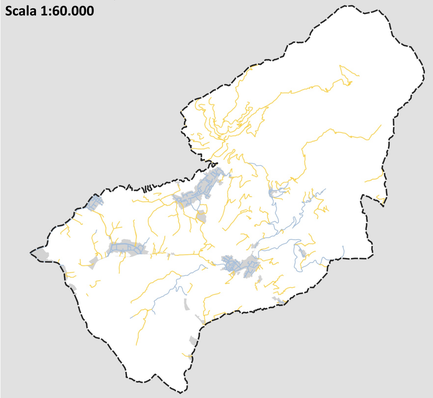

Sentieristica, percorsi ciclopedonali e aree pedonali
Scala 1:60.000

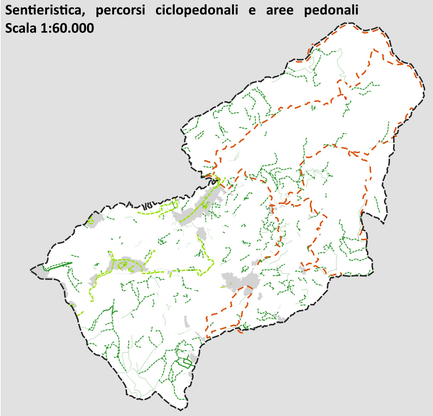

Grafo del trasporto pubblico sovralocale - Scala 1:110.000

Linee di trasporto pubblico a servizio del Comune
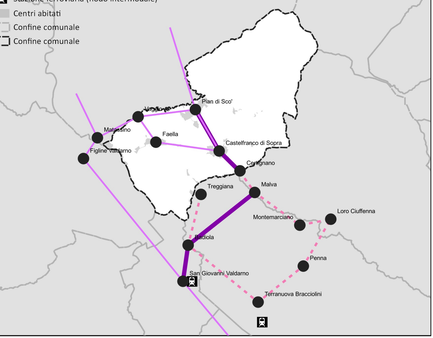
- 10-102 Pian di Sco'-Loro Ciuffenna-S. Giovanni V.no
- 11-112 Pian di Sco'-Figline V.no-Montevarchi
- Servizio scolastico Terranova B.ni
- Località
- Stazione ferroviaria (nodo intermodale)
- Centri abitati
- Confine comunale
- Confine comunale