

COMUNE DI CASTELFIORENTINO

SCHEMA EDIFICIO

n. 445

toponimo rif. cat.: fg. 52.. p.....

localizzazione via Vallesi, 9, via del Pella, 11-19.....

C.T.R. 1:5.000 elemento n. ...274162..... C.T.R.G.S. 1:2.000 foglio n. ...35.....

1, edificio presente: nel Catasto Leopoldino nel Catasto del 1955

2, tipo edilizio: residenza plurifamiliare.....

3, uso attuale:

<input checked="" type="checkbox"/> residenziale civile e/o rurale	<input type="checkbox"/> produttivo agricolo
<input type="checkbox"/> produttivo artigianale o industriale	<input type="checkbox"/> direzionale
<input type="checkbox"/> commerciale	<input type="checkbox"/> ristorativo
<input type="checkbox"/> alberghiero	<input type="checkbox"/> religioso
<input type="checkbox"/> scolastico	<input type="checkbox"/> amministrativo
<input type="checkbox"/> sanitario	<input type="checkbox"/> tecnologico
<input type="checkbox"/> ricreativo/culturale	<input type="checkbox"/> altro
<input type="checkbox"/> inutilizzato/in abbandono	

4, posizione:

<input type="checkbox"/> posizione rilevante	<input checked="" type="checkbox"/> pianura
	<input type="checkbox"/> collina

5, intorno ambientale:

<input type="checkbox"/> intorno morfologicamente unitario	<input type="checkbox"/> annessi pregevoli
<input type="checkbox"/> interessanti arredi ambientali	<input type="checkbox"/> giardino e/o parco
<input type="checkbox"/> essenze di pregio ambientale	<input type="checkbox"/>

6, alterazioni:

manomissione dei materiali di finitura	<input checked="" type="checkbox"/> lieve	<input type="checkbox"/> grave
presenza di superfetazioni	<input type="checkbox"/> lieve	<input type="checkbox"/> grave

7, stato di conservazione:

<input checked="" type="checkbox"/> presenza di gravi lesioni o crolli	<input type="checkbox"/> presenza di lesioni
<input type="checkbox"/> carenza di manutenzione	<input checked="" type="checkbox"/> assenza di degrado

8, caratteri architettonici e/o ambientali:

<input type="checkbox"/> di valore architettonico	<input type="checkbox"/> di valore monumentale
<input checked="" type="checkbox"/> di valore ambientale	<input type="checkbox"/> di not. valore ambientale
	<input type="checkbox"/> di ridotto valore

DOCUMENTAZIONE FOTOGRAFICA

rot. n.39.fot. n.19.
cfr. anche:

NOTE:

.....
.....
.....
.....
.....
.....
.....
.....
.....

giugno-settembre '92



COMUNE DI CASTELFIORENTINO

SCHEDA EDIFICIO

n. 446

toponimo rif. cat.: fg. 52 p.....

localizzazione *Via Canonico Cioni, 21-27, 33*.....

C.T.R. 1:5.000 elemento n. *274162*..... C.T.R.G.S. 1:2.000 foglio n. *35*.....

1, edificio presente: 01 nel Catasto Leopoldino 02 nel Catasto del 1955

2, tipo edilizio: *villini*.....

3, uso attuale:

<input checked="" type="checkbox"/> 01 residenziale civile e/o rurale	<input type="checkbox"/> 12 produttivo agricolo
<input type="checkbox"/> 11 produttivo artigianale o industriale	<input type="checkbox"/> 22 direzionale
<input type="checkbox"/> 21 commerciale	<input type="checkbox"/> 32 ristorativo
<input type="checkbox"/> 31 alberghiero	<input type="checkbox"/> 42 religioso
<input type="checkbox"/> 41 scolastico	<input type="checkbox"/> 44 amministrativo
<input type="checkbox"/> 43 sanitario	<input type="checkbox"/> 46 tecnologico
<input type="checkbox"/> 45 ricreativo/culturale	<input type="checkbox"/> 60 altro
<input type="checkbox"/> 50 inutilizzato/in abbandono	

4, posizione:

<input type="checkbox"/> 11 posizione rilevante	<input checked="" type="checkbox"/> 01 pianura
	<input type="checkbox"/> 02 collina

5, intorno ambientale:

<input checked="" type="checkbox"/> 01 intorno morfologicamente unitario	<input type="checkbox"/> 02 annessi pregevoli
<input type="checkbox"/> 03 interessanti arredi ambientali	<input type="checkbox"/> 04 giardino e/o parco
<input type="checkbox"/> 05 essenze di pregio ambientale	<input type="checkbox"/> 06

6, alterazioni:

manomissione dei materiali di finitura	<input type="checkbox"/> 01 lieve	<input type="checkbox"/> 02 grave
presenza di superfetazioni	<input type="checkbox"/> 11 lieve	<input type="checkbox"/> 12 grave

7, stato di conservazione:

<input type="checkbox"/> 01 presenza di gravi lesioni o crolli	<input type="checkbox"/> 02 presenza di lesioni
<input type="checkbox"/> 03 carenza di manutenzione	<input checked="" type="checkbox"/> 04 assenza di degrado

8, caratteri architettonici e/o ambientali:

<input type="checkbox"/> 01 di valore monumentale	<input type="checkbox"/> 02 di valore architettonico	<input type="checkbox"/> 03 di not. valore ambientale
<input type="checkbox"/> 02 di valore architettonico	<input type="checkbox"/> 04 di valore ambientale	<input type="checkbox"/> 05 di ridotto valore

DOCUMENTAZIONE FOTOGRAFICA

rot. n. 39 fot. n. 21
 cfr. anche:
 39, 20, 22, 23, 25
 D. 105.....

NOTE:

.....

giugno-settembre '92





rot. n.39.fot. n.20.



rot. n. 39. fot. n. 22.



rot. n.39.fot. n.23.



rot. n.39.fot. n.25.

COMUNE DI CASTELFIORENTINO

SCHEDA EDIFICIO

n. 447

toponimo rif. cat.: fg. 44 p.

localizzazione *via Cimignano*

C.T.R. 1:5.000 elemento n. *274162* C.T.R.G.S. 1:2.000 foglio n. *35*

1, edificio presente: nel Catasto Leopoldino nel Catasto del 1958

2, tipo edilizio: *palazzina plurifamiliare*

3, uso attuale:

<input checked="" type="checkbox"/> residenziale civile e/o rurale	<input type="checkbox"/> produttivo agricolo
<input type="checkbox"/> produttivo artigianale o industriale	<input type="checkbox"/> direzionale
<input type="checkbox"/> commerciale	<input type="checkbox"/> ristorativo
<input type="checkbox"/> alberghiero	<input type="checkbox"/> religioso
<input type="checkbox"/> scolastico	<input type="checkbox"/> amministrativo
<input type="checkbox"/> sanitario	<input type="checkbox"/> tecnologico
<input type="checkbox"/> ricreativo/culturale	<input type="checkbox"/> altro
<input type="checkbox"/> inutilizzato/in abbandono	

4, posizione:

<input type="checkbox"/> posizione rilevante	<input type="checkbox"/> pianura
	<input checked="" type="checkbox"/> collina

5, intorno ambientale:

<input type="checkbox"/> intorno morfologicamente unitario	<input type="checkbox"/> annessi pregevoli
<input type="checkbox"/> interessanti arredi ambientali	<input type="checkbox"/> giardino e/o parco
<input type="checkbox"/> essenze di pregio ambientale	<input type="checkbox"/>

6, alterazioni:

manomissione dei materiali di finitura	<input checked="" type="checkbox"/> lieve	<input type="checkbox"/> grave
presenza di superfetazioni	<input type="checkbox"/> lieve	<input type="checkbox"/> grave

7, stato di conservazione:

<input type="checkbox"/> presenza di gravi lesioni o crolli	<input type="checkbox"/> presenza di lesioni
<input type="checkbox"/> carenza di manutenzione	<input checked="" type="checkbox"/> assenza di degrado

8, caratteri architettonici e/o ambientali:

<input type="checkbox"/> di valore monumentale
<input type="checkbox"/> di valore architettonico
<input type="checkbox"/> di not. valore ambientale
<input type="checkbox"/> di valore ambientale
<input type="checkbox"/> di ridotto valore

DOCUMENTAZIONE FOTOGRAFICA

rot. n. 39 fot. n. 24

cfr. anche:

D. 106

NOTE:

*Macinata, si
strutturata...
con ripresa...
dei decori...
pittorici (fini
mestre, finte)*

giugno-settembre '92



COMUNE DI CASTELFIORENTINO

SCHEDA EDIFICIO

n. 448

toponimo rif. cat.: fg. 44 p.

localizzazione via Cimignana, 10.c.-14.B.....

C.T.R. 1:5.000 elemento n. 274162..... C.T.R.G.S. 1:2.000 foglio n. 35.....

1, edificio presente: 01 nel Catasto Leopoldino 02 nel Catasto del 1958

2, tipo edilizio: ...residenza... plurifamiliare.....

3, uso attuale:

<input checked="" type="checkbox"/> 01 residenziale civile e/o rurale	<input type="checkbox"/> 12 produttivo agricolo
<input checked="" type="checkbox"/> 11 produttivo artigianale o industriale	<input type="checkbox"/> 22 direzionale
<input type="checkbox"/> 21 commerciale	<input type="checkbox"/> 32 ristorativo
<input type="checkbox"/> 31 alberghiero	<input type="checkbox"/> 42 religioso
<input type="checkbox"/> 41 scolastico	<input type="checkbox"/> 44 amministrativo
<input type="checkbox"/> 43 sanitario	<input type="checkbox"/> 46 tecnologico
<input type="checkbox"/> 45 ricreativo/culturale	<input type="checkbox"/> 60 altro
<input type="checkbox"/> 50 inutilizzato/in abbandono	

4, posizione:

<input type="checkbox"/> 11 posizione rilevante	<input checked="" type="checkbox"/> 01 pianura
	<input type="checkbox"/> 02 collina

5, intorno ambientale:

<input type="checkbox"/> 01 intorno morfologicamente unitario	<input type="checkbox"/> 02 annessi pregevoli
<input type="checkbox"/> 03 interessanti arredi ambientali	<input type="checkbox"/> 04 giardino e/o parco
<input type="checkbox"/> 05 essenze di pregio ambientale	<input type="checkbox"/> 06

6, alterazioni:

manomissione dei materiali di finitura	<input type="checkbox"/> 01 lieve	<input checked="" type="checkbox"/> 02 grave
presenza di superfetazioni	<input type="checkbox"/> 11 lieve	<input type="checkbox"/> 12 grave

7, stato di conservazione:

<input type="checkbox"/> 01 presenza di gravi lesioni o crolli	<input type="checkbox"/> 02 presenza di lesioni
<input type="checkbox"/> 03 carenza di manutenzione	<input type="checkbox"/> 04 assenza di degrado

8, caratteri architettonici e/o ambientali:

<input type="checkbox"/> 01 di valore monumentale	
<input type="checkbox"/> 02 di valore architettonico	<input type="checkbox"/> 03 di not. valore ambientale
<input checked="" type="checkbox"/> 04 di valore ambientale	<input type="checkbox"/> 05 di ridotto valore

DOCUMENTAZIONE FOTOGRAFICA

rot. n. 39 fot. n. 3.

cfr. anche: D. 101.....

NOTE:

.....

.....

.....

.....

.....

.....

.....

.....

.....

giugno-settembre '92



COMUNE DI CASTELFIORENTINO

SCHEDA EDIFICIO

n. 449

toponimo rif. cat.: fg. 44. p.....

localizzazione ...via... Cimignano..., 10-10A-10B, via del Pela..., 36-38.....

C.T.R. 1:5.000 elemento n. ..274.162..... C.T.R.C.S. 1:2.000 foglio n.35.....

1, edificio presente: nel Catasto Leopoldino nel Catasto del 1958

2, tipo edilizio: ...residenza... a... schiera.....

3, uso attuale:

<input checked="" type="checkbox"/> residenziale civile e/o rurale	<input type="checkbox"/> produttivo agricolo
<input type="checkbox"/> produttivo artigianale o industriale	<input type="checkbox"/> direzionale
<input type="checkbox"/> commerciale	<input type="checkbox"/> ristorativo
<input type="checkbox"/> alberghiero	<input type="checkbox"/> religioso
<input type="checkbox"/> scolastico	<input type="checkbox"/> amministrativo
<input type="checkbox"/> sanitario	<input type="checkbox"/> tecnologico
<input type="checkbox"/> ricreativo/culturale	<input type="checkbox"/> altro
<input type="checkbox"/> inutilizzato/in abbandono	

4, posizione:

<input type="checkbox"/> posizione rilevante	<input checked="" type="checkbox"/> pianura
	<input type="checkbox"/> collina

5, intorno ambientale:

<input type="checkbox"/> intorno morfologicamente unitario	<input type="checkbox"/> annessi pregevoli
<input type="checkbox"/> interessanti arredi ambientali	<input type="checkbox"/> giardino e/o parco
<input type="checkbox"/> essenze di pregio ambientale	<input type="checkbox"/>

6, alterazioni:

manomissione dei materiali di finitura	<input checked="" type="checkbox"/> lieve	<input type="checkbox"/> grave
presenza di superfetazioni	<input type="checkbox"/> lieve	<input type="checkbox"/> grave

7, stato di conservazione:

<input type="checkbox"/> presenza di gravi lesioni o crolli	<input type="checkbox"/> presenza di lesioni
<input type="checkbox"/> carenza di manutenzione	<input checked="" type="checkbox"/> assenza di degrado

8, caratteri architettonici e/o ambientali:

<input type="checkbox"/> di valore architettonico	<input type="checkbox"/> di valore monumentale
<input type="checkbox"/> di valore ambientale	<input type="checkbox"/> di not. valore ambientale
<input checked="" type="checkbox"/> di valore ambientale	<input type="checkbox"/> di ridotto valore

DOCUMENTAZIONE FOTOGRAFICA

rot. n. 40. fot. n. 23.
cfr. anche:

NOTE:

.....
.....
.....
.....
.....
.....
.....
.....
.....
.....

giugno-settembre '92



COMUNE DI CASTELFIORENTINO

SCHEMA EDIFICIO

toponimo rif. cat.: fg. 44 p..... n. 450

localizzazione via Hornace, 1-1A-1B, via Cimignano.....

C.T.R. 1:5.000 elemento n. 274.162... C.T.R.G.S. 1:2.000 foglio n. 35.....

1, edificio presente: nel Catasto Leopoldino nel Catasto del 1958

2, tipo edilizio: casa colonica.....

3, uso attuale:

<input checked="" type="checkbox"/> residenziale civile e/o rurale	<input type="checkbox"/> produttivo agricolo
<input type="checkbox"/> produttivo artigianale o industriale	<input type="checkbox"/> direzionale
<input type="checkbox"/> commerciale	<input type="checkbox"/> ristorativo
<input type="checkbox"/> alberghiero	<input type="checkbox"/> religioso
<input type="checkbox"/> scolastico	<input type="checkbox"/> amministrativo
<input type="checkbox"/> sanitario	<input type="checkbox"/> tecnologico
<input type="checkbox"/> ricreativo/culturale	<input type="checkbox"/> altro
<input type="checkbox"/> inutilizzato/in abbandono	

4, posizione:

<input type="checkbox"/> posizione rilevante	<input type="checkbox"/> pianura
	<input checked="" type="checkbox"/> collina

5, intorno ambientale:

<input type="checkbox"/> intorno morfologicamente unitario	<input type="checkbox"/> annessi pregevoli
<input type="checkbox"/> interessanti arredi ambientali	<input type="checkbox"/> giardino e/o parco
<input type="checkbox"/> essenze di pregio ambientale	<input type="checkbox"/>

6, alterazioni:

manomissione dei materiali di finitura	<input checked="" type="checkbox"/> lieve	<input type="checkbox"/> grave
presenza di superfetazioni	<input type="checkbox"/> lieve	<input type="checkbox"/> grave

7, stato di conservazione:

<input type="checkbox"/> presenza di gravi lesioni o crolli	<input type="checkbox"/> presenza di lesioni
<input checked="" type="checkbox"/> carenza di manutenzione	<input type="checkbox"/> assenza di degrado

8, caratteri architettonici e/o ambientali:

<input type="checkbox"/> di valore monumentale	<input type="checkbox"/> di not. valore ambientale
<input type="checkbox"/> di valore architettonico	<input checked="" type="checkbox"/> di ridotto valore
<input type="checkbox"/> di valore ambientale	

DOCUMENTAZIONE FOTOGRAFICA

rot. n. 49 fot. n. 20
cfr. anche:

NOTE:

.....
.....
.....
.....
.....
.....
.....
.....

giugno-settembre '92



COMUNE DI CASTELFIORENTINO

SCHEDA EDIFICIO

toponimo rif. cat.: fg. 44 p. n. 451

localizzazione via Fornace, 5-5A-7-7A

C.T.R. 1:5.000 elemento n. 274.162 C.T.R.C.S. 1:2.000 foglio n. 35

1, edificio presente: nel Catasto Leopoldino nel Catasto del 1958

2, tipo edilizio: casa colonica

3, uso attuale:

<input checked="" type="checkbox"/> residenziale civile e/o rurale	<input type="checkbox"/> produttivo agricolo
<input type="checkbox"/> produttivo artigianale o industriale	<input type="checkbox"/> direzionale
<input type="checkbox"/> commerciale	<input type="checkbox"/> ristorativo
<input type="checkbox"/> alberghiero	<input type="checkbox"/> religioso
<input type="checkbox"/> scolastico	<input type="checkbox"/> amministrativo
<input type="checkbox"/> sanitario	<input type="checkbox"/> tecnologico
<input type="checkbox"/> ricreativo/culturale	<input type="checkbox"/> altro
<input type="checkbox"/> inutilizzato/in abbandono	

4, posizione:

<input type="checkbox"/> posizione rilevante	<input checked="" type="checkbox"/> pianura
	<input type="checkbox"/> collina

5, intorno ambientale:

<input type="checkbox"/> intorno morfologicamente unitario	<input type="checkbox"/> annessi pregevoli
<input type="checkbox"/> interessanti arredi ambientali	<input type="checkbox"/> giardino e/o parco
<input type="checkbox"/> essenze di pregio ambientale	<input type="checkbox"/>

6, alterazioni:

manomissione dei materiali di finitura	<input checked="" type="checkbox"/> lieve	<input type="checkbox"/> grave
presenza di superfetazioni	<input type="checkbox"/> lieve	<input type="checkbox"/> grave

7, stato di conservazione:

<input type="checkbox"/> presenza di gravi lesioni o crolli	<input type="checkbox"/> presenza di lesioni
<input type="checkbox"/> carenza di manutenzione	<input checked="" type="checkbox"/> assenza di degrado

8, caratteri architettonici e/o ambientali:

<input type="checkbox"/> di valore monumentale
<input type="checkbox"/> di valore architettonico
<input type="checkbox"/> di valore ambientale
<input type="checkbox"/> di ridotto valore

DOCUMENTAZIONE FOTOGRAFICA

rot. n. 40 fot. n. 22
cfr. anche:

NOTE:

giugno-settembre '92



COMUNE DI CASTELFIORENTINO

SCHEDA EDIFICIO

toponimo rif. cat.: fg. 44 p. n. 452

localizzazione via Fornace, 8-14

C.T.R. 1:5.000 elemento n. 274162 C.T.R.G.S. 1:2.000 foglio n. 35

1, edificio presente: in parte nel Catasto Leopoldino nel Catasto del 1958

2, tipo edilizio: residenza plurifamiliare e a schiera

3, uso attuale:

<input checked="" type="checkbox"/> <u>01</u> residenziale civile e/o rurale	<input type="checkbox"/> <u>12</u> produttivo agricolo
<input type="checkbox"/> <u>11</u> produttivo artigianale o industriale	<input type="checkbox"/> <u>22</u> direzionale
<input type="checkbox"/> <u>21</u> commerciale	<input type="checkbox"/> <u>32</u> ristorativo
<input type="checkbox"/> <u>31</u> alberghiero	<input type="checkbox"/> <u>42</u> religioso
<input type="checkbox"/> <u>41</u> scolastico	<input type="checkbox"/> <u>44</u> amministrativo
<input type="checkbox"/> <u>43</u> sanitario	<input type="checkbox"/> <u>46</u> tecnologico
<input type="checkbox"/> <u>45</u> ricreativo/culturale	<input type="checkbox"/> <u>60</u> altro
<input type="checkbox"/> <u>50</u> inutilizzato/in abbandono	

4, posizione:

<input type="checkbox"/> <u>11</u> posizione rilevante	<input checked="" type="checkbox"/> <u>01</u> pianura
	<input type="checkbox"/> <u>02</u> collina

5, intorno ambientale:

<input type="checkbox"/> <u>01</u> intorno morfologicamente unitario	<input type="checkbox"/> <u>02</u> annessi pregevoli
<input type="checkbox"/> <u>03</u> interessanti arredi ambientali	<input type="checkbox"/> <u>04</u> giardino e/o parco
<input type="checkbox"/> <u>05</u> essenze di pregio ambientale	<input type="checkbox"/> <u>06</u>

6, alterazioni:

manomissione dei materiali di finitura	<input checked="" type="checkbox"/> <u>01</u> lieve	<input type="checkbox"/> <u>02</u> grave
presenza di superfetazioni	<input type="checkbox"/> <u>11</u> lieve	<input type="checkbox"/> <u>12</u> grave

7, stato di conservazione:

<input type="checkbox"/> <u>01</u> presenza di gravi lesioni o crolli	<input type="checkbox"/> <u>02</u> presenza di lesioni
<input checked="" type="checkbox"/> <u>03</u> carenza di manutenzione	<input type="checkbox"/> <u>04</u> assenza di degrado

8, caratteri architettonici e/o ambientali:

<input type="checkbox"/> <u>01</u> di valore monumentale
<input type="checkbox"/> <u>02</u> di valore architettonico
<input type="checkbox"/> <u>03</u> di not. valore ambientale
<input type="checkbox"/> <u>04</u> di valore ambientale
<input checked="" type="checkbox"/> <u>05</u> di ridotto valore

DOCUMENTAZIONE FOTOGRAFICA

rot. n. 40 fot. n. 21
cfr. anche:

NOTE:

.....
.....
.....
.....
.....
.....
.....
.....
.....
.....

giugno-settembre '92



614

COMUNE DI CASTELFIORENTINO

SCHEDA EDIFICIO

toponimo rif. cat.: fg. 51 p. n. 453

localizzazione piazza Caroux, 13-21, via Palestro, 2-12, vicolo del Ponte, 1-17

C.T.R. 1:5.000 elemento n. 274162..... C.T.R.G.S. 1:2.000 foglio n. 35.....

1, edificio presente: nel Catasto Leopoldino nel Catasto del 1958

2, tipo edilizio: residenza plurifamiliare.....

3, uso attuale:

<input checked="" type="checkbox"/> residenziale civile e/o rurale	<input type="checkbox"/> produttivo artigianale o industriale	<input type="checkbox"/> produttivo agricolo
<input type="checkbox"/> produttivo artigianale o industriale	<input type="checkbox"/> commerciale	<input type="checkbox"/> direzionale
<input type="checkbox"/> alberghiero	<input type="checkbox"/> scolastico	<input type="checkbox"/> ristorativo
<input type="checkbox"/> scolastico	<input type="checkbox"/> sanitario	<input type="checkbox"/> religioso
<input type="checkbox"/> sanitario	<input type="checkbox"/> ricreativo/culturale	<input type="checkbox"/> amministrativo
<input type="checkbox"/> ricreativo/culturale	<input type="checkbox"/> inutilizzato/in abbandono	<input type="checkbox"/> tecnologico
<input type="checkbox"/> inutilizzato/in abbandono		<input type="checkbox"/> altro

4, posizione:

<input type="checkbox"/> posizione rilevante	<input checked="" type="checkbox"/> pianura
	<input type="checkbox"/> collina

5, intorno ambientale:

<input type="checkbox"/> intorno morfologicamente unitario	<input type="checkbox"/> annessi pregevoli
<input type="checkbox"/> interessanti arredi ambientali	<input type="checkbox"/> giardino e/o parco
<input type="checkbox"/> essenze di pregio ambientale	<input type="checkbox"/>

6, alterazioni:

manomissione dei materiali di finitura	<input type="checkbox"/> lieve	<input type="checkbox"/> grave
presenza di superfetazioni	<input type="checkbox"/> lieve	<input type="checkbox"/> grave

7, stato di conservazione:

<input type="checkbox"/> presenza di gravi lesioni o crolli	<input type="checkbox"/> presenza di lesioni
<input type="checkbox"/> carenza di manutenzione	<input type="checkbox"/> assenza di degrado

8, caratteri architettonici e/o ambientali:

<input type="checkbox"/> di valore monumentale
<input type="checkbox"/> di valore architettonico
<input type="checkbox"/> di valore ambientale
<input type="checkbox"/> di ridotto valore

DOCUMENTAZIONE FOTOGRAFICA

rot. n. 39 fot. n. 1

cf. anche: 40-11-12.....

NOTE:

.....

.....

.....

.....

.....

.....

.....

.....

.....

.....

giugno-settembre '92





rot. n. 40. fot. n. 11.



rot. n. 40. fot. n. 12.

COMUNE DI CASTELFIORENTINO

SCHEMA EDIFICIO

n. 454

toponimo rif. cat.: fg. 53 p.....

localizzazione vicolo del Ponte, 6-12.....

C.T.R. 1:5.000 elemento n. 274162..... C.T.R.G.S. 1:2.000 foglio n. 35.....

1, edificio presente: nel Catasto Leopoldino nel Catasto del 1959

2, tipo edilizio: residenza plurifamiliare.....

3, uso attuale:

<input checked="" type="checkbox"/> residenziale civile e/o rurale	<input type="checkbox"/> produttivo agricolo
<input type="checkbox"/> produttivo artigianale o industriale	<input type="checkbox"/> direzionale
<input type="checkbox"/> commerciale	<input type="checkbox"/> ristorativo
<input type="checkbox"/> alberghiero	<input type="checkbox"/> religioso
<input type="checkbox"/> scolastico	<input type="checkbox"/> amministrativo
<input type="checkbox"/> sanitario	<input type="checkbox"/> tecnologico
<input type="checkbox"/> ricreativo/culturale	<input type="checkbox"/> altro
<input type="checkbox"/> inutilizzato/in abbandono	

4, posizione:

<input type="checkbox"/> posizione rilevante	<input checked="" type="checkbox"/> pianura
	<input type="checkbox"/> collina

5, intorno ambientale:

<input type="checkbox"/> intorno morfologicamente unitario	<input type="checkbox"/> annessi pregevoli
<input type="checkbox"/> interessanti arredi ambientali	<input type="checkbox"/> giardino e/o parco
<input type="checkbox"/> essenze di pregio ambientale	<input type="checkbox"/>

6, alterazioni:

manomissione dei materiali di finitura	<input type="checkbox"/> lieve	<input type="checkbox"/> grave
presenza di superfetazioni	<input type="checkbox"/> lieve	<input type="checkbox"/> grave

7, stato di conservazione:

<input type="checkbox"/> presenza di gravi lesioni o crolli	<input type="checkbox"/> presenza di lesioni
<input checked="" type="checkbox"/> carenza di manutenzione	<input type="checkbox"/> assenza di degrado

8, caratteri architettonici e/o ambientali:

<input type="checkbox"/> di valore monumentale
<input type="checkbox"/> di valore architettonico
<input checked="" type="checkbox"/> di valore ambientale
<input type="checkbox"/> di ridotto valore

DOCUMENTAZIONE FOTOGRAFICA

rot. n.40, fot. n.13.
cfr. anche:

NOTE:

.....
.....
.....
.....
.....
.....
.....
.....
.....
.....

giugno-settembre '92



COMUNE DI CASTELFIORENTINO

SCHEDA EDIFICIO

n. 455

toponimo rif. cat.: fg. 53 p.

localizzazione via Cesare Battisti, 2, via Palestra, 22

C.T.R. 1:5.000 elemento n. 274.162 C.T.R.G.S. 1:2.000 foglio n. 35

1, edificio presente: 01 nel Catasto Leopoldino 02 nel Catasto del 1959

2, tipo edilizio: palazzina plurifamiliare

3, uso attuale:

<input type="checkbox"/> 01 residenziale civile e/o rurale	<input type="checkbox"/> 12 produttivo agricolo
<input type="checkbox"/> 11 produttivo artigianale o industriale	<input checked="" type="checkbox"/> 22 direzionale
<input type="checkbox"/> 21 commerciale	<input type="checkbox"/> 32 ristorativo
<input type="checkbox"/> 31 alberghiero	<input type="checkbox"/> 42 religioso
<input type="checkbox"/> 41 scolastico	<input type="checkbox"/> 44 amministrativo
<input type="checkbox"/> 43 sanitario	<input type="checkbox"/> 46 tecnologico
<input type="checkbox"/> 45 ricreativo/culturale	<input type="checkbox"/> 60 altro
<input type="checkbox"/> 50 inutilizzato/in abbandono	

4, posizione:

<input type="checkbox"/> 11 posizione rilevante	<input checked="" type="checkbox"/> 01 pianura
	<input type="checkbox"/> 02 collina

5, intorno ambientale:

<input type="checkbox"/> 01 intorno morfologicamente unitario	<input type="checkbox"/> 02 annessi pregevoli
<input type="checkbox"/> 03 interessanti arredi ambientali	<input type="checkbox"/> 04 giardino e/o parco
<input type="checkbox"/> 05 essenze di pregio ambientale	<input type="checkbox"/> 06

6, alterazioni:

manomissione dei materiali di finitura	<input type="checkbox"/> 01 lieve	<input type="checkbox"/> 02 grave
presenza di superfetazioni	<input type="checkbox"/> 11 lieve	<input type="checkbox"/> 12 grave

7, stato di conservazione:

<input type="checkbox"/> 01 presenza di gravi lesioni o crolli	<input type="checkbox"/> 02 presenza di lesioni
<input checked="" type="checkbox"/> 03 carenza di manutenzione	<input type="checkbox"/> 04 assenza di degrado

8, caratteri architettonici e/o ambientali:

<input type="checkbox"/> 01 di valore monumentale
<input type="checkbox"/> 02 di valore architettonico
<input type="checkbox"/> 03 di not. valore ambientale
<input checked="" type="checkbox"/> 04 di valore ambientale
<input type="checkbox"/> 05 di ridotto valore

DOCUMENTAZIONE FOTOGRAFICA

rot. n. 38, fot. n. 35.
cfr. anche:
D. 99

NOTE:

Completamente inutilizzabile, eccetto parte del piano terra, dove ha sede un patronato.



giugno-settembre '92

COMUNE DI CASTELFIORENTINO

SCHEDA EDIFICIO

toponimo *Chiesa di S. Francesco* rif. cat.: fg. *53* p. n. *456*

localizzazione *piazza S. Francesco, s.n.c.*

C.T.R. 1:5.000 elemento n. ...*274162*..... C.T.R.C.S. 1:2.000 foglio n.*35*.....

1, edificio presente: *01* nel Catasto Leopoldino *02* nel Catasto del 1959

2, tipo edilizio: *chiesa*

3, uso attuale:

<input checked="" type="checkbox"/> <i>01</i> residenziale civile e/o rurale	<input type="checkbox"/> <i>12</i> produttivo agricolo
<input type="checkbox"/> <i>11</i> produttivo artigianale o industriale	<input type="checkbox"/> <i>22</i> direzionale
<input type="checkbox"/> <i>21</i> commerciale	<input type="checkbox"/> <i>32</i> ristorativo
<input type="checkbox"/> <i>31</i> alberghiero	<input checked="" type="checkbox"/> <i>A2</i> religioso
<input type="checkbox"/> <i>41</i> scolastico	<input type="checkbox"/> <i>4A</i> amministrativo
<input type="checkbox"/> <i>43</i> sanitario	<input type="checkbox"/> <i>46</i> tecnologico
<input type="checkbox"/> <i>45</i> ricreativo/culturale	<input type="checkbox"/> <i>60</i> altro
<input type="checkbox"/> <i>50</i> inutilizzato/in abbandono	

4, posizione:

<input type="checkbox"/> <i>11</i> posizione rilevante	<input checked="" type="checkbox"/> <i>01</i> pianura
	<input type="checkbox"/> <i>02</i> collina

5, intorno ambientale:

<input type="checkbox"/> <i>01</i> intorno morfologicamente unitario	<input type="checkbox"/> <i>02</i> annessi pregevoli
<input type="checkbox"/> <i>03</i> interessanti arredi ambientali	<input type="checkbox"/> <i>04</i> giardino e/o parco
<input type="checkbox"/> <i>05</i> essenze di pregio ambientale	<input type="checkbox"/> <i>06</i>

6, alterazioni:

manomissione dei materiali di finitura	<input type="checkbox"/> <i>01</i> lieve	<input type="checkbox"/> <i>02</i> grave
presenza di superfetazioni	<input type="checkbox"/> <i>11</i> lieve	<input type="checkbox"/> <i>12</i> grave

7, stato di conservazione:

<input type="checkbox"/> <i>01</i> presenza di gravi lesioni o crolli	<input type="checkbox"/> <i>02</i> presenza di lesioni
<input checked="" type="checkbox"/> <i>03</i> carenza di manutenzione	<input type="checkbox"/> <i>04</i> assenza di degrado

8, caratteri architettonici e/o ambientali:

<input type="checkbox"/> <i>01</i> di valore monumentale	<input type="checkbox"/> <i>03</i> di not. valore ambientale
<input type="checkbox"/> <i>02</i> di valore architettonico	<input type="checkbox"/> <i>05</i> di ridotto valore
<input type="checkbox"/> <i>04</i> di valore ambientale	

DOCUMENTAZIONE FOTOGRAFICA

rot. n. *38* fot. n. *20*

cfr. anche: *38-21-24*

NOTE:

Stemmi in pietra e calc. nice. sottogron da in cotto. Forte presenza di piccioni nella zona

giugno-settembre '92





rot. n.32 fot. n.24.



rot. n.38 fot. n.21.



rot. n. 38. fot. n. 23.



rot. n. 38. fot. n. 22

COMUNE DI CASTELFIORENTINO

SCHEDA EDIFICIO

n. 457

toponimo rif. cat.: fg. 53 p.....

localizzazione via Cesare Battisti, 22.c.-26.....

C.T.R. 1:5.000 elemento n. 274.162..... C.T.R.G.S. 1:2.000 foglio n. 35.....

1, edificio presente: nel Catasto Leopoldino nel Catasto del 1959

2, tipo edilizio: residenza plurifamiliare.....

3, uso attuale:

<input checked="" type="checkbox"/> residenziale civile e/o rurale	<input type="checkbox"/> produttivo agricolo
<input type="checkbox"/> produttivo artigianale o industriale	<input type="checkbox"/> direzionale
<input checked="" type="checkbox"/> commerciale	<input type="checkbox"/> ristorativo
<input type="checkbox"/> alberghiero	<input type="checkbox"/> religioso
<input type="checkbox"/> scolastico	<input type="checkbox"/> amministrativo
<input type="checkbox"/> sanitario	<input type="checkbox"/> tecnologico
<input type="checkbox"/> ricreativo/culturale	<input type="checkbox"/> altro
<input type="checkbox"/> inutilizzato/in abbandono	

4, posizione:

<input type="checkbox"/> posizione rilevante	<input checked="" type="checkbox"/> pianura
	<input type="checkbox"/> collina

5, intorno ambientale:

<input checked="" type="checkbox"/> intorno morfologicamente unitario	<input type="checkbox"/> annessi pregevoli
<input type="checkbox"/> interessanti arredi ambientali	<input type="checkbox"/> giardino e/o parco
<input type="checkbox"/> essenze di pregio ambientale	<input type="checkbox"/>

6, alterazioni:

manomissione dei materiali di finitura	<input checked="" type="checkbox"/> lieve	<input type="checkbox"/> grave
presenza di superfetazioni	<input type="checkbox"/> lieve	<input type="checkbox"/> grave

7, stato di conservazione:

<input checked="" type="checkbox"/> presenza di gravi lesioni o crolli	<input type="checkbox"/> presenza di lesioni
<input checked="" type="checkbox"/> carenza di manutenzione	<input type="checkbox"/> assenza di degrado

8, caratteri architettonici e/o ambientali:

<input type="checkbox"/> di valore monumentale
<input type="checkbox"/> di valore architettonico
<input type="checkbox"/> di not. valore ambientale
<input checked="" type="checkbox"/> di ridotto valore

DOCUMENTAZIONE FOTOGRAFICA

rot. n.38.fot. n.15.
cfr. anche:

NOTE:

d'edificio al n.24... parzialmente inutilizzato.....



giugno-settembre '92

COMUNE DI CASTELFIORENTINO

SCHEDA EDIFICIO

toponimo rif. cat.: fg. 53 p. n. 458

localizzazione .. piazza S. Francesco, 1-9, via C. Battisti, 6-8A, 14-18A

C.T.R. 1:5.000 elemento n. ... 274162 C.T.R.G.S. 1:2.000 foglio n. ... 35

1, edificio presente: nel Catasto Leopoldino nel Catasto del 1959

2, tipo edilizio: .. casa torre e residenza plurifamiliare

3, uso attuale:

<input checked="" type="checkbox"/> residenziale civile e/o rurale	<input type="checkbox"/> produttivo agricolo
<input checked="" type="checkbox"/> produttivo artigianale o industriale	<input type="checkbox"/> direzionale
<input type="checkbox"/> commerciale	<input type="checkbox"/> ristorativo
<input type="checkbox"/> alberghiero	<input type="checkbox"/> religioso
<input type="checkbox"/> scolastico	<input type="checkbox"/> amministrativo
<input type="checkbox"/> sanitario	<input type="checkbox"/> tecnologico
<input type="checkbox"/> ricreativo/culturale	<input type="checkbox"/> altro
<input type="checkbox"/> inutilizzato/in abbandono	

4, posizione:

<input type="checkbox"/> posizione rilevante	<input checked="" type="checkbox"/> pianura
	<input type="checkbox"/> collina

5, intorno ambientale:

<input checked="" type="checkbox"/> intorno morfologicamente unitario	<input type="checkbox"/> annessi pregevoli
<input type="checkbox"/> interessanti arredi ambientali	<input type="checkbox"/> giardino e/o parco
<input type="checkbox"/> essenze di pregio ambientale	<input checked="" type="checkbox"/> chiesa di S. Francesco

6, alterazioni: manomissione dei materiali di finitura lieve grave
 presenza di superfetazioni lieve grave

7, stato di conservazione: presenza di gravi lesioni o crolli presenza di lesioni
 carenza di manutenzione assenza di degrado

8, caratteri architettonici e/o ambientali:

<input type="checkbox"/> di valore monumentale	<input checked="" type="checkbox"/> di valore architettonico
<input type="checkbox"/> di valore ambientale	<input checked="" type="checkbox"/> di not. valore ambientale
	<input type="checkbox"/> di ridotto valore

DOCUMENTAZIONE FOTOGRAFICA

rot. n.38 fot. n.25

cf. anche:

38:16-19,26-34

D.96,97,98.....

NOTE:

Alcuni edifici che si affacciano su Piazza S. Francesco, sono in condizioni di parte destra da

.....

.....

.....

giugno-settembre '92





rot. n.38.fot. n.16.




rot. n.38.fot. n.17.



rot. n.38. fot. n.26.



rot. n.38. fot. n.28.



rot. n.38.fot. n27.

DOCUMENTAZIONE FOTOGRAFICA

NOTE:

Al. n. 2-8 di
Piazza S. Fran-
cesco, faccia-
te ristruttu-
rate.....



rot. n. 38. fot. n. 33.

NOTE:

Al. n. 2. por-
tale in pil-
tra serena...
con iscrizio-
ne non più
leggibile e
data "MDCCLXXI"
Portoncino con
maniglia art-
deco.....



rot. n. 38. fot. n. 30.

DOCUMENTAZIONE FOTOGRAFICA




rot. n. 38. fot. n. 32.



rot. n. 38. fot. n. 29.

NOTE:

Stemma in
mattoni.....




rot. n. 38, fot. n. 31

NOTE:


In via Pat.
testi, ai n. 8-8A,
resti di decor-
ni pittorici in
facciata.....



rot. n. 38, fot. n. 34



rot. n. 38 fot. n. 18.



rot. n. 38. fot. n. 19.

COMUNE DI CASTELFIORENTINO

SCHEMA EDIFICIO

n. 459

toponimo rif. cat.: fg. 53... p.....

localizzazione via Cesare Battisti, 26.A-26.F.....

C.T.R. 1:5.000 elemento n. ...274162..... C.T.R.G.S. 1:2.000 foglio n.35.....

1, edificio presente: nel Catasto Leopoldino nel Catasto del 1959

2, tipo edilizio: Scuola media.....

3, uso attuale:

<input type="checkbox"/> residenziale civile e/o rurale	<input type="checkbox"/> produttivo agricolo
<input type="checkbox"/> produttivo artigianale o industriale	<input type="checkbox"/> direzionale
<input type="checkbox"/> commerciale	<input type="checkbox"/> ristorativo
<input type="checkbox"/> alberghiero	<input type="checkbox"/> religioso
<input type="checkbox"/> scolastico	<input type="checkbox"/> amministrativo
<input type="checkbox"/> sanitario	<input type="checkbox"/> tecnologico
<input type="checkbox"/> ricreativo/culturale	<input type="checkbox"/> altro
<input type="checkbox"/> inutilizzato/in abbandono	

4, posizione:

<input type="checkbox"/> posizione rilevante	<input checked="" type="checkbox"/> pianura
	<input type="checkbox"/> collina

5, intorno ambientale:

<input type="checkbox"/> intorno morfologicamente unitario	<input type="checkbox"/> annessi pregevoli
<input type="checkbox"/> interessanti arredi ambientali	<input type="checkbox"/> giardino e/o parco
<input type="checkbox"/> essenze di pregio ambientale	<input type="checkbox"/>

6, alterazioni:

manomissione dei materiali di finitura	<input type="checkbox"/> lieve	<input type="checkbox"/> grave
presenza di superfetazioni	<input type="checkbox"/> lieve	<input type="checkbox"/> grave

7, stato di conservazione:

<input type="checkbox"/> presenza di gravi lesioni o crolli	<input type="checkbox"/> presenza di lesioni
<input checked="" type="checkbox"/> carenza di manutenzione	<input type="checkbox"/> assenza di degrado

8, caratteri architettonici e/o ambientali:

<input type="checkbox"/> di valore monumentale
<input type="checkbox"/> di valore architettonico
<input type="checkbox"/> di valore ambientale
<input type="checkbox"/> di ridotto valore

DOCUMENTAZIONE FOTOGRAFICA

rot. n. 38 fot. n. 14
cfr. anche:

NOTE:

.....

giugno-settembre '92



COMUNE DI CASTELFIORENTINO

SCHEMA EDIFICIO

n. 460

toponimo rif. cat.: fg. 53 p.

localizzazione via Cesare Battisti, 1B-5A.....

C.T.R. 1:5.000 elemento n. 274.162..... C.T.R.C.S. 1:2.000 foglio n. 35.....

1, edificio presente: nel Catasto Leopoldino nel Catasto del 1959

2, tipo edilizio: residenza plurifamiliare.....

3, uso attuale:

<input checked="" type="checkbox"/> residenziale civile e/o rurale	<input type="checkbox"/> produttivo artigianale o industriale	<input type="checkbox"/> produttivo agricolo
<input type="checkbox"/> commerciale	<input type="checkbox"/> alberghiero	<input type="checkbox"/> direzionale
<input type="checkbox"/> scolastico	<input type="checkbox"/> sanitario	<input type="checkbox"/> ristorativo
<input type="checkbox"/> ricreativo/culturale	<input type="checkbox"/> amministrativo	<input type="checkbox"/> religioso
<input type="checkbox"/> inutilizzato/in abbandono	<input type="checkbox"/> tecnologico	<input type="checkbox"/> altro

4, posizione:

<input type="checkbox"/> posizione rilevante	<input checked="" type="checkbox"/> pianura
	<input type="checkbox"/> collina

5, intorno ambientale:

<input type="checkbox"/> intorno morfologicamente unitario	<input type="checkbox"/> annessi pregevoli
<input type="checkbox"/> interessanti arredi ambientali	<input type="checkbox"/> giardino e/o parco
<input type="checkbox"/> essenze di pregio ambientale	<input type="checkbox"/>

6, alterazioni:

manomissione dei materiali di finitura	<input type="checkbox"/> lieve	<input type="checkbox"/> grave
presenza di superfetazioni	<input type="checkbox"/> lieve	<input type="checkbox"/> grave

7, stato di conservazione:

<input type="checkbox"/> presenza di gravi lesioni o crolli	<input type="checkbox"/> presenza di lesioni
<input checked="" type="checkbox"/> carenza di manutenzione	<input type="checkbox"/> assenza di degrado

8, caratteri architettonici e/o ambientali:

<input type="checkbox"/> di valore architettonico	<input type="checkbox"/> di valore monumentale
<input checked="" type="checkbox"/> di valore ambientale	<input type="checkbox"/> di not. valore ambientale
	<input type="checkbox"/> di ridotto valore

DOCUMENTAZIONE FOTOGRAFICA

rot. n. 39, fot. n. 2.
cfr. anche: D. 100.....

NOTE:

L'edificio.....
ai n. 5-5A ha
una finestra
dipinta.....

giugno-settembre '92



COMUNE DI CASTELFIORENTINO

SCHEDA EDIFICIO

toponimo rif. cat.: fg. 55 p. n. 461

localizzazione via Cimignano, 3, viale Patente, 2, 2A, via C. Battisti, 7, 7A.

C.T.R. 1:5.000 elemento n. 274.162 C.T.R.G.S. 1:2.000 foglio n. 35

1, edificio presente: 01 nel Catasto Leopoldino 02 nel Catasto del 1959

2, tipo edilizio: scuola

3, uso attuale:

<input checked="" type="checkbox"/> <u>01</u> residenziale civile e/o rurale	<input type="checkbox"/> <u>12</u> produttivo agricolo
<input type="checkbox"/> <u>11</u> produttivo artigianale o industriale	<input type="checkbox"/> <u>22</u> direzionale
<input type="checkbox"/> <u>21</u> commerciale	<input type="checkbox"/> <u>32</u> ristorativo
<input type="checkbox"/> <u>31</u> alberghiero	<input type="checkbox"/> <u>42</u> religioso
<input checked="" type="checkbox"/> <u>A1</u> scolastico	<input type="checkbox"/> <u>44</u> amministrativo
<input type="checkbox"/> <u>43</u> sanitario	<input type="checkbox"/> <u>46</u> tecnologico
<input type="checkbox"/> <u>45</u> ricreativo/culturale	<input type="checkbox"/> <u>60</u> altro
<input type="checkbox"/> <u>50</u> inutilizzato/in abbandono	

4, posizione:

<input type="checkbox"/> <u>11</u> posizione rilevante	<input checked="" type="checkbox"/> <u>01</u> pianura
	<input type="checkbox"/> <u>02</u> collina

5, intorno ambientale:

<input type="checkbox"/> <u>01</u> intorno morfologicamente unitario	<input type="checkbox"/> <u>02</u> annessi pregevoli
<input type="checkbox"/> <u>03</u> interessanti arredi ambientali	<input type="checkbox"/> <u>04</u> giardino e/o parco
<input checked="" type="checkbox"/> <u>05</u> essenze di pregio ambientale	<input type="checkbox"/> <u>06</u> chiesa di S. Urdiana

6, alterazioni:

manomissione dei materiali di finitura	<input type="checkbox"/> <u>01</u> lieve	<input type="checkbox"/> <u>02</u> grave
presenza di superfetazioni	<input type="checkbox"/> <u>11</u> lieve	<input type="checkbox"/> <u>12</u> grave

7, stato di conservazione:

<input type="checkbox"/> <u>01</u> presenza di gravi lesioni o crolli	<input type="checkbox"/> <u>02</u> presenza di lesioni
<input checked="" type="checkbox"/> <u>03</u> carenza di manutenzione	<input type="checkbox"/> <u>04</u> assenza di degrado

8, caratteri architettonici e/o ambientali:

<input type="checkbox"/> <u>01</u> di valore monumentale
<input type="checkbox"/> <u>02</u> di valore architettonico
<input checked="" type="checkbox"/> <u>03</u> di valore ambientale
<input type="checkbox"/> <u>04</u> di valore ambientale
<input type="checkbox"/> <u>05</u> di ridotto valore

DOCUMENTAZIONE FOTOGRAFICA

rot. n. 38 fot. n. 1

cfr. anche:

D. 90, 91

NOTE:

Scuola me-
dia ed ele-
mentare



giugno-settembre '92

COMUNE DI CASTELFIORENTINO

SCHEDA EDIFICIO

n. 462

toponimo Chiesa di S. Verdiana rif. cat.: fg. 53. p.....

localizzazione

C.T.R. 1:5.000 elemento n. 274.162..... C.T.R.G.S. 1:2.000 foglio n. 35.....

1, edificio presente: nel Catasto Leopoldino nel Catasto del 1959

2, tipo edilizio: chiesa, propositura e museo.....

3, uso attuale:

<input checked="" type="checkbox"/> 07 residenziale civile e/o rurale	<input type="checkbox"/> 12 produttivo agricolo
<input type="checkbox"/> 11 produttivo artigianale o industriale	<input type="checkbox"/> 22 direzionale
<input type="checkbox"/> 21 commerciale	<input type="checkbox"/> 32 ristorativo
<input type="checkbox"/> 31 alberghiero	<input checked="" type="checkbox"/> 42 religioso
<input type="checkbox"/> 41 scolastico	<input type="checkbox"/> 44 amministrativo
<input type="checkbox"/> 43 sanitario	<input type="checkbox"/> 46 tecnologico
<input checked="" type="checkbox"/> 45 ricreativo/culturale	<input type="checkbox"/> 60 altro
<input type="checkbox"/> 50 inutilizzato/in abbandono	

4, posizione:

<input type="checkbox"/> 11 posizione rilevante	<input checked="" type="checkbox"/> 01 pianura
	<input type="checkbox"/> 02 collina

5, intorno ambientale:

<input checked="" type="checkbox"/> 01 intorno morfologicamente unitario	<input type="checkbox"/> 02 annessi pregevoli
<input type="checkbox"/> 03 interessanti arredi ambientali	<input type="checkbox"/> 04 giardino e/o parco
<input checked="" type="checkbox"/> 05 essenze di pregio ambientale	<input type="checkbox"/> 06

6, alterazioni:

manomissione dei materiali di finitura	<input type="checkbox"/> 01 lieve	<input checked="" type="checkbox"/> 02 grave
presenza di superfetazioni	<input type="checkbox"/> 11 lieve	<input checked="" type="checkbox"/> 12 grave

7, stato di conservazione:

<input type="checkbox"/> 01 presenza di gravi lesioni o crolli	<input type="checkbox"/> 02 presenza di lesioni
<input type="checkbox"/> 03 carenza di manutenzione	<input checked="" type="checkbox"/> 04 assenza di degrado

8, caratteri architettonici e/o ambientali:

<input checked="" type="checkbox"/> 01 di valore monumentale	
<input type="checkbox"/> 02 di valore architettonico	<input type="checkbox"/> 03 di not. valore ambientale
<input type="checkbox"/> 04 di valore ambientale	<input type="checkbox"/> 05 di ridotto valore

DOCUMENTAZIONE FOTOGRAFICA

rot. n. 38 fot. n. 7.

cfr. anche:

38-8-13,.....

D. 92, 93, 94, 95...

NOTE:

d'area in cat.
rispondenza...
del Sagrato
e pavimentata
con sestini
in cotto. All.
interno della
Chiesa, ex ip.ta.
del 1725, restaura
ta nel 1964, e Por
ta di S. Verdiana

giugno-settembre '92





rot. n. 38. fot. n. 8.



rot. n. 38. fot. n. 9.



rot. n. 38. fot. n. 12.

DOCUMENTAZIONE FOTOGRAFICA

NOTE:

Finestra...ri-
quadrata in
pietra, con i
serisone.....



rot. n. 38 fot. n. 11.

NOTE:

Nel...Museo...
situato in...
via P. Battisti
n. 9, sono in
corso i la-
vori di ri-
strutturazio-
ne.....



rot. n. 38 fot. n. 13.

DOCUMENTAZIONE FOTOGRAFICA

NOTE:

È paracarri.
in prossimi-
tà del cam-
panile sono
in pietra, ...
mentre quel-
li lungo la
strada sono
in cemento
armato.....

rot. n. 38 fot. n. 10



NOTE:

rot. n.....fot. n.....

COMUNE DI CASTELFIORENTINO

SCHEMA EDIFICIO

n. 463

toponimo rif. cat.: fg. 53... p.....

localizzazione *v. di Cimignano, 6*.....

C.T.R. 1:5.000 elemento n.274.162..... C.T.R.G.S. 1:2.000 foglio n. ...35.....

1, edificio presente: 01 nel Catasto Leopoldino 02 nel Catasto del 1959

2, tipo edilizio: *villa*.....

3, uso attuale:

<input checked="" type="checkbox"/> 01 residenziale civile e/o rurale	<input type="checkbox"/> 12 produttivo agricolo
<input type="checkbox"/> 11 produttivo artigianale o industriale	<input type="checkbox"/> 22 direzionale
<input type="checkbox"/> 21 commerciale	<input type="checkbox"/> 32 ristorativo
<input type="checkbox"/> 31 alberghiero	<input type="checkbox"/> 42 religioso
<input type="checkbox"/> 41 scolastico	<input type="checkbox"/> 44 amministrativo
<input type="checkbox"/> 43 sanitario	<input type="checkbox"/> 46 tecnologico
<input type="checkbox"/> 45 ricreativo/culturale	<input type="checkbox"/> 60 altro
<input type="checkbox"/> 50 inutilizzato/in abbandono	

4, posizione:

<input type="checkbox"/> 11 posizione rilevante	<input checked="" type="checkbox"/> 01 pianura
	<input type="checkbox"/> 02 collina

5, intorno ambientale:

<input type="checkbox"/> 01 intorno morfologicamente unitario	<input type="checkbox"/> 02 annessi pregevoli
<input type="checkbox"/> 03 interessanti arredi ambientali	<input type="checkbox"/> 04 giardino e/o parco
<input checked="" type="checkbox"/> 05 essenze di pregio ambientale	<input type="checkbox"/> 06

6, alterazioni:

manomissione dei materiali di finitura	<input type="checkbox"/> 01 lieve	<input type="checkbox"/> 02 grave
presenza di superfetazioni	<input type="checkbox"/> 11 lieve	<input type="checkbox"/> 12 grave

7, stato di conservazione:

<input type="checkbox"/> 01 presenza di gravi lesioni o crolli	<input type="checkbox"/> 02 presenza di lesioni
<input type="checkbox"/> 03 carenza di manutenzione	<input type="checkbox"/> 04 assenza di degrado

8, caratteri architettonici e/o ambientali:

<input type="checkbox"/> 01 di valore monumentale	<input type="checkbox"/> 03 di not. valore ambientale
<input type="checkbox"/> 02 di valore architettonico	<input type="checkbox"/> 05 di ridotto valore
<input type="checkbox"/> 04 di valore ambientale	

DOCUMENTAZIONE FOTOGRAFICA

rot. n. 40, fot. n. 24.

cfr. anche:

NOTE:

*Attualmente
 l'edificio, ...
 sede di una
 casa di ri-
 posa per an-
 ziani, è in
 fase di ri-
 strutturazio-
 ne.*

giugno-settembre '92



COMUNE DI CASTELFIORENTINO

SCHEMA EDIFICIO

toponimo rif. cat.: fg. 53 p. n. 464

localizzazione via Don Minzoni, 1-9

C.T.R. 1:5.000 elemento n. 274.162 C.T.R.G.S. 1:2.000 foglio n. 35

1, edificio presente: nel Catasto Leopoldino nel Catasto del 1959

2, tipo edilizio: villini

3, uso attuale:

<input checked="" type="checkbox"/> residenziale civile e/o rurale	<input type="checkbox"/> produttivo artigianale o industriale	<input type="checkbox"/> produttivo agricolo
<input type="checkbox"/> commerciale	<input type="checkbox"/> alberghiero	<input type="checkbox"/> direzionale
<input type="checkbox"/> scolastico	<input type="checkbox"/> sanitario	<input type="checkbox"/> ristorativo
<input type="checkbox"/> ricreativo/culturale	<input type="checkbox"/> amministrativo	<input type="checkbox"/> religioso
<input type="checkbox"/> inutilizzato/in abbandono	<input type="checkbox"/> tecnologico	<input type="checkbox"/> altro

4, posizione:

<input type="checkbox"/> posizione rilevante	<input checked="" type="checkbox"/> pianura
	<input type="checkbox"/> collina

5, intorno ambientale:

<input type="checkbox"/> intorno morfologicamente unitario	<input type="checkbox"/> annessi pregevoli
<input type="checkbox"/> interessanti arredi ambientali	<input type="checkbox"/> giardino e/o parco
<input type="checkbox"/> essenze di pregio ambientale	<input type="checkbox"/>

6, alterazioni:

manomissione dei materiali di finitura	<input checked="" type="checkbox"/> lieve	<input type="checkbox"/> grave
presenza di superfetazioni	<input type="checkbox"/> lieve	<input type="checkbox"/> grave

7, stato di conservazione:

<input checked="" type="checkbox"/> presenza di gravi lesioni o crolli	<input type="checkbox"/> presenza di lesioni
<input type="checkbox"/> carenza di manutenzione	<input checked="" type="checkbox"/> assenza di degrado

8, caratteri architettonici e/o ambientali:

<input type="checkbox"/> di valore architettonico	<input checked="" type="checkbox"/> di valore monumentale
<input checked="" type="checkbox"/> di valore ambientale	<input type="checkbox"/> di not. valore ambientale
	<input type="checkbox"/> di ridotto valore

DOCUMENTAZIONE FOTOGRAFICA

rot. n. 40 fot. n. 26

cfr. anche:

.....

.....

NOTE:

Al n. 5A ha
sede un cen-
tro di dan-
za

.....

.....

.....

giugno-settembre '92



COMUNE DI CASTELFIORENTINO

SCHEDA EDIFICIO

n. 465

toponimo rif. cat.: fg. 53 p.

localizzazione *via Don. Minzoni, 2-10*

C.T.R. 1:5.000 elemento n. *274.162* C.T.R.G.S. 1:2.000 foglio n. *35*

1, edificio presente: 01 nel Catasto Leopoldino 02 nel Catasto del 1959

2, tipo edilizio: *villini*

3, uso attuale:

<input checked="" type="checkbox"/> 01 residenziale civile e/o rurale	<input type="checkbox"/> 12 produttivo agricolo
<input type="checkbox"/> 11 produttivo artigianale o industriale	<input type="checkbox"/> 22 direzionale
<input type="checkbox"/> 21 commerciale	<input type="checkbox"/> 32 ristorativo
<input type="checkbox"/> 31 alberghiero	<input type="checkbox"/> 42 religioso
<input type="checkbox"/> 41 scolastico	<input type="checkbox"/> 44 amministrativo
<input type="checkbox"/> 43 sanitario	<input type="checkbox"/> 46 tecnologico
<input type="checkbox"/> 45 ricreativo/culturale	<input type="checkbox"/> 60 altro
<input type="checkbox"/> 50 inutilizzato/in abbandono	

4, posizione:

<input type="checkbox"/> 11 posizione rilevante	<input checked="" type="checkbox"/> 01 pianura
	<input type="checkbox"/> 02 collina

5, intorno ambientale:

<input type="checkbox"/> 01 intorno morfologicamente unitario	<input type="checkbox"/> 02 annessi pregevoli
<input type="checkbox"/> 03 interessanti arredi ambientali	<input type="checkbox"/> 04 giardino e/o parco
<input type="checkbox"/> 05 essenze di pregio ambientale	<input type="checkbox"/> 06

6, alterazioni:

manomissione dei materiali di finitura	<input checked="" type="checkbox"/> 01 lieve	<input type="checkbox"/> 02 grave
presenza di superfetazioni	<input type="checkbox"/> 11 lieve	<input type="checkbox"/> 12 grave

7, stato di conservazione:

<input type="checkbox"/> 01 presenza di gravi lesioni o crolli	<input type="checkbox"/> 02 presenza di lesioni
<input type="checkbox"/> 03 carenza di manutenzione	<input checked="" type="checkbox"/> 04 assenza di degrado

8, caratteri architettonici e/o ambientali:

<input type="checkbox"/> 01 di valore monumentale
<input type="checkbox"/> 02 di valore architettonico
<input type="checkbox"/> 03 di not. valore ambientale
<input checked="" type="checkbox"/> 04 di valore ambientale
<input type="checkbox"/> 05 di ridotto valore

DOCUMENTAZIONE FOTOGRAFICA

rot. n. 40 fot. n. 25

cfr. anche:

D. 110

NOTE:

*d'edificio...
situato ai...
n. 2-10. presen-
ta in fac-
ciata notevoli
decori, an-
che pittorici.*

giugno-settembre '92



COMUNE DI CASTELFIORENTINO

SCHEDA EDIFICIO

toponimo rif. cat.: fg. 53 p..... n. 466

localizzazione via Fratelli Rosselli, 3-3A.....

C.T.R. 1:5.000 elemento n. 274.162..... C.T.R.G.S. 1:2.000 foglio n. 35.....

1, edificio presente: 01 nel Catasto Leopoldino 02 nel Catasto del 1959

2, tipo edilizio: villino.....

3, uso attuale:

<input checked="" type="checkbox"/> 01 residenziale civile e/o rurale	<input type="checkbox"/> 12 produttivo agricolo
<input type="checkbox"/> 11 produttivo artigianale o industriale	<input type="checkbox"/> 22 direzionale
<input type="checkbox"/> 21 commerciale	<input type="checkbox"/> 32 ristorativo
<input type="checkbox"/> 31 alberghiero	<input type="checkbox"/> 42 religioso
<input type="checkbox"/> 41 scolastico	<input type="checkbox"/> 44 amministrativo
<input type="checkbox"/> 43 sanitario	<input type="checkbox"/> 46 tecnologico
<input type="checkbox"/> 45 ricreativo/culturale	<input type="checkbox"/> 60 altro
<input type="checkbox"/> 50 inutilizzato/in abbandono	

4, posizione:

<input type="checkbox"/> 11 posizione rilevante	<input checked="" type="checkbox"/> 01 pianura
	<input type="checkbox"/> 02 collina

5, intorno ambientale:

<input type="checkbox"/> 01 intorno morfologicamente unitario	<input type="checkbox"/> 02 annessi pregevoli
<input type="checkbox"/> 03 interessanti arredi ambientali	<input type="checkbox"/> 04 giardino e/o parco
<input checked="" type="checkbox"/> 05 essenze di pregio ambientale	<input type="checkbox"/> 06

6, alterazioni:

manomissione dei materiali di finitura	<input type="checkbox"/> 01 lieve	<input type="checkbox"/> 02 grave
presenza di superfetazioni	<input type="checkbox"/> 11 lieve	<input type="checkbox"/> 12 grave

7, stato di conservazione:

<input type="checkbox"/> 01 presenza di gravi lesioni o crolli	<input type="checkbox"/> 02 presenza di lesioni
<input checked="" type="checkbox"/> 03 carenza di manutenzione	<input type="checkbox"/> 04 assenza di degrado

8, caratteri architettonici e/o ambientali:

<input type="checkbox"/> 01 di valore monumentale
<input type="checkbox"/> 02 di valore architettonico
<input type="checkbox"/> 03 di not. valore ambientale
<input type="checkbox"/> 04 di valore ambientale
<input type="checkbox"/> 05 di ridotto valore

DOCUMENTAZIONE FOTOGRAFICA

rot. n. 40 fot. n. 19

cfr. anche:

NOTE:

giugno-settembre '92



COMUNE DI CASTELFIORENTINO

SCHEDA EDIFICIO

n. 467

toponimo rif. cat.: fg. 53 p.

localizzazione *via C. Battisti, 11-23, via G.lli Rosselli, 1*

C.T.R. 1:5.000 elemento n. *274162* C.T.R.G.S. 1:2.000 foglio n. *35*

1, edificio presente: 01 nel Catasto Leopoldino 02 nel Catasto del 1959

2, tipo edilizio: *residenze a schiera*

3, uso attuale:

<input checked="" type="checkbox"/> 01 residenziale civile e/o rurale	<input type="checkbox"/> 12 produttivo agricolo
<input type="checkbox"/> 11 produttivo artigianale o industriale	<input type="checkbox"/> 22 direzionale
<input type="checkbox"/> 21 commerciale	<input type="checkbox"/> 32 ristorativo
<input type="checkbox"/> 31 alberghiero	<input type="checkbox"/> 42 religioso
<input type="checkbox"/> 41 scolastico	<input type="checkbox"/> 44 amministrativo
<input type="checkbox"/> 43 sanitario	<input type="checkbox"/> 46 tecnologico
<input type="checkbox"/> 45 ricreativo/culturale	<input type="checkbox"/> 60 altro
<input type="checkbox"/> 50 inutilizzato/in abbandono	

4, posizione:

<input type="checkbox"/> 11 posizione rilevante	<input checked="" type="checkbox"/> 01 pianura
	<input type="checkbox"/> 02 collina

5, intorno ambientale:

<input type="checkbox"/> 01 intorno morfologicamente unitario	<input type="checkbox"/> 02 annessi pregevoli
<input type="checkbox"/> 03 interessanti arredi ambientali	<input type="checkbox"/> 04 giardino e/o parco
<input type="checkbox"/> 05 essenze di pregio ambientale	<input type="checkbox"/> 06

6, alterazioni:

<i>manomissione dei materiali di finitura</i>	<input type="checkbox"/> 01 lieve	<input checked="" type="checkbox"/> 02 grave
<i>presenza di superfetazioni</i>	<input type="checkbox"/> 11 lieve	<input checked="" type="checkbox"/> 12 grave

7, stato di conservazione:

<input type="checkbox"/> 01 presenza di gravi lesioni o crolli	<input type="checkbox"/> 02 presenza di lesioni
<input checked="" type="checkbox"/> 03 carenza di manutenzione	<input type="checkbox"/> 04 assenza di degrado

8, caratteri architettonici e/o ambientali:

<input type="checkbox"/> 01 di valore monumentale	<input type="checkbox"/> 03 di not. valore ambientale
<input type="checkbox"/> 02 di valore architettonico	<input type="checkbox"/> 05 di ridotto valore
<input checked="" type="checkbox"/> 04 di valore ambientale	

DOCUMENTAZIONE FOTOGRAFICA

rot. n. 40 fot. n. 17

cfr. anche:

NOTE:

da facciata dell'edificio al n. 21 è piuttosto graduata



giugno-settembre '92

COMUNE DI CASTELFIORENTINO

SCHEDA EDIFICIO

n. 468

toponimo rif. cat.: fg. 53 p.

localizzazione *via C. Battisti, 40-42*

C.T.R. 1:5.000 elemento n. *274162* C.T.R.G.S. 1:2.000 foglio n. *35*

1, edificio presente: 01 nel Catasto Leopoldino 02 nel Catasto del 1959

2, tipo edilizio: *villino bifamiliare*

3, uso attuale:

<input checked="" type="checkbox"/> 01 residenziale civile e/o rurale	<input type="checkbox"/> 12 produttivo agricolo
<input type="checkbox"/> 11 produttivo artigianale o industriale	<input type="checkbox"/> 22 direzionale
<input type="checkbox"/> 21 commerciale	<input type="checkbox"/> 32 ristorativo
<input type="checkbox"/> 31 alberghiero	<input type="checkbox"/> 42 religioso
<input type="checkbox"/> 41 scolastico	<input type="checkbox"/> 44 amministrativo
<input type="checkbox"/> 43 sanitario	<input type="checkbox"/> 46 tecnologico
<input type="checkbox"/> 45 ricreativo/culturale	<input type="checkbox"/> 60 altro
<input type="checkbox"/> 50 inutilizzato/in abbandono	

4, posizione:

<input type="checkbox"/> 11 posizione rilevante	<input checked="" type="checkbox"/> 01 pianura
	<input type="checkbox"/> 02 collina

5, intorno ambientale:

<input type="checkbox"/> 01 intorno morfologicamente unitario	<input type="checkbox"/> 02 annessi pregevoli
<input type="checkbox"/> 03 interessanti arredi ambientali	<input type="checkbox"/> 04 giardino e/o parco
<input type="checkbox"/> 05 essenze di pregio ambientale	<input type="checkbox"/> 06

6, alterazioni:

<i>manomissione dei materiali di finitura</i>	<input type="checkbox"/> 01 lieve	<input type="checkbox"/> 02 grave
<i>presenza di superfetazioni</i>	<input type="checkbox"/> 11 lieve	<input type="checkbox"/> 12 grave

7, stato di conservazione:

<input type="checkbox"/> 01 presenza di gravi lesioni o crolli	<input type="checkbox"/> 02 presenza di lesioni
<input type="checkbox"/> 03 carenza di manutenzione	<input checked="" type="checkbox"/> 04 assenza di degrado

8, caratteri architettonici e/o ambientali:

<input type="checkbox"/> 01 di valore architettonico	<input type="checkbox"/> 01 di valore monumentale
<input type="checkbox"/> 02 di valore ambientale	<input type="checkbox"/> 03 di not. valore ambientale
<input checked="" type="checkbox"/> 04 di valore ambientale	<input type="checkbox"/> 05 di ridotto valore

DOCUMENTAZIONE
FOTOGRAFICA

rot. n. 40 fot. n. 18

cfr. anche:

.....

NOTE:

*d'intonaco...
risulta...
fatto...
temente...
.....
.....
.....
.....*

giugno-settembre '92



COMUNE DI CASTELFIORENTINO

SCHEMA EDIFICIO

n. 469

toponimo rif. cat.: fg. 53. p.....

localizzazione via Arrigo Boito, 10-10A-12.....

C.T.R. 1:5.000 elemento n. 274162..... C.T.R.G.S. 1:2.000 foglio n. 35.....

1, edificio presente: 01 nel Catasto Leopoldino 02 nel Catasto del 1959

2, tipo edilizio: villino e residenza a schiera.....

- 3, uso attuale:
- | | |
|---|---|
| <input checked="" type="checkbox"/> 01 residenziale civile e/o rurale | <input type="checkbox"/> 12 produttivo agricolo |
| <input type="checkbox"/> 11 produttivo artigianale o industriale | <input type="checkbox"/> 22 direzionale |
| <input type="checkbox"/> 21 commerciale | <input type="checkbox"/> 32 ristorativo |
| <input type="checkbox"/> 31 alberghiero | <input type="checkbox"/> 42 religioso |
| <input type="checkbox"/> 41 scolastico | <input type="checkbox"/> 44 amministrativo |
| <input type="checkbox"/> 43 sanitario | <input type="checkbox"/> 46 tecnologico |
| <input type="checkbox"/> 45 ricreativo/culturale | <input type="checkbox"/> 60 altro |
| <input type="checkbox"/> 50 inutilizzato/in abbandono | |

4, posizione: 11 posizione rilevante 01 pianura 02 collina

5, intorno ambientale: 01 intorno morfologicamente unitario 02 annessi pregevoli 03 interessanti arredi ambientali 04 giardino e/o parco 05 essenze di pregio ambientale 06

6, alterazioni: manomissione dei materiali di finitura 01 lieve 02 grave presenza di superfetazioni 11 lieve 12 grave

7, stato di conservazione: 01 presenza di gravi lesioni o crolli 02 presenza di lesioni 03 carenza di manutenzione 04 assenza di degrado

8, caratteri architettonici e/o ambientali: 01 di valore monumentale 02 di valore architettonico 03 di not. valore ambientale 04 di valore ambientale 05 di ridotto valore

DOCUMENTAZIONE FOTOGRAFICA

rot. n.40.fot. n.14.
cfr. anche:
A0.15-16.....
D.109.....

NOTE:
Cromatismi
residui al...
n. 10.....



giugno-settembre '92



rot. n.40.fot. n.16.



rot. n.40.fot. n.15.

COMUNE DI CASTELFIORENTINO

SCHEMA EDIFICIO

n. 470

toponimo rif. cat.: fg. 53 p.

localizzazione *via Cesare Battisti, 46-68*

C.T.R. 1:5.000 elemento n. *274162* C.T.R.G.S. 1:2.000 foglio n. *35*

1, edificio presente: *in parte* nel Catasto Leopoldino nel Catasto del 1959

2, tipo edilizio: *residenze plurifamiliari e a schiera, villino*

- 3, uso attuale:
- | | |
|--|--|
| <input checked="" type="checkbox"/> residenziale civile e/o rurale | <input type="checkbox"/> produttivo agricolo |
| <input type="checkbox"/> produttivo artigianale o industriale | <input type="checkbox"/> direzionale |
| <input type="checkbox"/> commerciale | <input type="checkbox"/> ristorativo |
| <input type="checkbox"/> alberghiero | <input type="checkbox"/> religioso |
| <input type="checkbox"/> scolastico | <input type="checkbox"/> amministrativo |
| <input type="checkbox"/> sanitario | <input type="checkbox"/> tecnologico |
| <input type="checkbox"/> ricreativo/culturale | <input type="checkbox"/> altro |
| <input type="checkbox"/> inutilizzato/in abbandono | |

4, posizione: posizione rilevante pianura collina

5, intorno ambientale: intorno morfologicamente unitario annessi pregevoli
 interessanti arredi ambientali giardino e/o parco
 essenze di pregio ambientale

6, alterazioni: *manomissione dei materiali di finitura* lieve grave
presenza di superfelazioni lieve grave

7, stato di conservazione: presenza di gravi lesioni o crolli presenza di lesioni
 carenza di manutenzione assenza di degrado

8, caratteri architettonici e/o ambientali: di valore monumentale
 di valore architettonico di not. valore ambientale
 di valore ambientale di ridotto valore


DOCUMENTAZIONE FOTOGRAFICA

rot. n. *40* fot. n. *36*
cfr. anche:
40-32-35, 41-0-1
D. 111, 112

NOTE:
La manomissione dei materiali di finitura si guarda il retro degli edifici

giugno-settembre '92





rot. n.41 fot. n.0...



rot. n. 41. fot. n. 1...



rot. n. 40. fot. n. 32.



rot. n. 40. fot. n. 33.

NOTE:

Gli edifici...
situati ai
n. 48, 50, 52. pre-
sentano un...
facciate mo-
derati deco-
ri cromatici
e a rilievo.

rot. n. 40 fot. n. 34



NOTE:

rot. n. 40 fot. n. 35



627/A

COMUNE DI CASTELFIORENTINO

SCHEDA EDIFICIO

n. 471

toponimo rif. cat.: fg. 53 p.....

localizzazione via Verdi, s.n.c., via Fratelli Rosselli, 2-6, via C. Battisti, 25-53A

C.T.R. 1:5.000 elemento n. 274162..... C.T.R.G.S. 1:2.000 foglio n. 35.....

1, edificio presente: nel Catasto Leopoldino nel Catasto del 1959

2, tipo edilizio: *residenze a schiera*.....

3, uso attuale:

<input checked="" type="checkbox"/> residenziale civile e/o rurale	<input type="checkbox"/> produttivo agricolo
<input type="checkbox"/> produttivo artigianale o industriale	<input type="checkbox"/> direzionale
<input type="checkbox"/> commerciale	<input type="checkbox"/> ristorativo
<input type="checkbox"/> alberghiero	<input type="checkbox"/> religioso
<input type="checkbox"/> scolastico	<input type="checkbox"/> amministrativo
<input type="checkbox"/> sanitario	<input type="checkbox"/> tecnologico
<input type="checkbox"/> ricreativo/culturale	<input type="checkbox"/> altro
<input type="checkbox"/> inutilizzato/in abbandono	

4, posizione: pianura posizione rilevante collina

5, intorno ambientale:

<input checked="" type="checkbox"/> intorno morfologicamente unitario	<input type="checkbox"/> annessi pregevoli
<input type="checkbox"/> interessanti arredi ambientali	<input type="checkbox"/> giardino e/o parco
<input type="checkbox"/> essenze di pregio ambientale	<input type="checkbox"/>

6, alterazioni: manomissione dei materiali di finitura lieve grave
 presenza di superfetazioni lieve grave

7, stato di conservazione: presenza di gravi lesioni o crolli presenza di lesioni
 carenza di manutenzione assenza di degrado

8, caratteri architettonici e/o ambientali:

<input checked="" type="checkbox"/> di valore monumentale	<input type="checkbox"/> di valore architettonico
<input type="checkbox"/> di valore ambientale	<input type="checkbox"/> di not. valore ambientale
<input type="checkbox"/> di ridotto valore	

DOCUMENTAZIONE FOTOGRAFICA

rot. n. 40 fot. n. 27

cfr. anche: 40-28-31.....

NOTE:

*da residenza
 ca. al n. 37
 di via Battisti
 si è in con-
 dizione di mo-
 derato degra-
 do.....*

giugno-settembre '92





rot. n.40. fot. n.28.



rot. n.40. fot. n.29.



rot. n.40.fot. n.30.



rot. n.40.fot. n.31.

COMUNE DI CASTELFIORENTINO

SCHEDA EDIFICIO

toponimo *Vallifruscoli*..... rif. cat.: fg. *54* p..... n. *472*

localizzazione *via del Bersaglio, 3*.....

C.T.R. 1:5.000 elemento n. *274.162*..... C.T.R.C.S. 1:2.000 foglio n. *35*.....

1, edificio presente: *in parte* nel Catasto Leopoldino nel Catasto del 1959

2, tipo edilizio: *casa colonica*.....

3, uso attuale:

<input checked="" type="checkbox"/> residenziale civile e/o rurale	<input type="checkbox"/> 12 produttivo agricolo
<input type="checkbox"/> 11 produttivo artigianale o industriale	<input type="checkbox"/> 22 direzionale
<input type="checkbox"/> 21 commerciale	<input type="checkbox"/> 32 ristorativo
<input type="checkbox"/> 31 alberghiero	<input type="checkbox"/> 42 religioso
<input type="checkbox"/> 41 scolastico	<input type="checkbox"/> 44 amministrativo
<input type="checkbox"/> 43 sanitario	<input type="checkbox"/> 46 tecnologico
<input type="checkbox"/> 45 ricreativo/culturale	<input type="checkbox"/> 60 altro
<input type="checkbox"/> 50 inutilizzato/in abbandono	

4, posizione:

<input type="checkbox"/> 11 posizione rilevante	<input checked="" type="checkbox"/> 01 pianura
	<input type="checkbox"/> 02 collina

5, intorno ambientale:

<input checked="" type="checkbox"/> 01 intorno morfologicamente unitario	<input checked="" type="checkbox"/> 02 annessi pregevoli
<input type="checkbox"/> 03 interessanti arredi ambientali	<input type="checkbox"/> 04 giardino e/o parco
<input type="checkbox"/> 05 essenze di pregio ambientale	<input type="checkbox"/> 06

6, alterazioni:

manomissione dei materiali di finitura	<input type="checkbox"/> 01 lieve	<input type="checkbox"/> 02 grave
presenza di superfetazioni	<input checked="" type="checkbox"/> 01 lieve	<input type="checkbox"/> 02 grave

7, stato di conservazione:

<input checked="" type="checkbox"/> 01 presenza di gravi lesioni o crolli	<input type="checkbox"/> 02 presenza di lesioni
<input checked="" type="checkbox"/> 03 carenza di manutenzione	<input type="checkbox"/> 04 assenza di degrado

8, caratteri architettonici e/o ambientali:

<input type="checkbox"/> 01 di valore monumentale	
<input type="checkbox"/> 02 di valore architettonico	<input type="checkbox"/> 03 di not. valore ambientale
<input checked="" type="checkbox"/> 04 di valore ambientale	<input type="checkbox"/> 05 di ridotto valore

DOCUMENTAZIONE FOTOGRAFICA

rot. n. *36* fot. n. *7*.....

cfr. anche:

36.6.....

NOTE:

*Resti di de-
cori pittorici
in facciata.
Solamente l'
annesso agri-
cola è presen-
te nel cata-
sto Leopoldi-
no.....*

giugno-settembre '92





rot. n. 36 fot. n. 6.

rot. n. fot. n.

COMUNE DI CASTELFIORENTINO

SCHEMA EDIFICIO

toponimo rif. cat.: fg. 53 p. n. 473

localizzazione viale Potente, 26-28

C.T.R. 1:5.000 elemento n. 274162 C.T.R.G.S. 1:2.000 foglio n. 35

1, edificio presente: nel Catasto Leopoldino nel Catasto del 1959

2, tipo edilizio: villino

3, uso attuale:

<input checked="" type="checkbox"/> residenziale civile e/o rurale	<input type="checkbox"/> produttivo agricolo
<input type="checkbox"/> produttivo artigianale o industriale	<input type="checkbox"/> direzionale
<input type="checkbox"/> commerciale	<input type="checkbox"/> ristorativo
<input type="checkbox"/> alberghiero	<input type="checkbox"/> religioso
<input type="checkbox"/> scolastico	<input type="checkbox"/> amministrativo
<input type="checkbox"/> sanitario	<input type="checkbox"/> tecnologico
<input type="checkbox"/> ricreativo/culturale	<input type="checkbox"/> altro
<input type="checkbox"/> inutilizzato/in abbandono	

4, posizione:

<input type="checkbox"/> posizione rilevante	<input checked="" type="checkbox"/> pianura
	<input type="checkbox"/> collina

5, intorno ambientale:

<input type="checkbox"/> intorno morfologicamente unitario	<input type="checkbox"/> annessi pregevoli
<input type="checkbox"/> interessanti arredi ambientali	<input type="checkbox"/> giardino e/o parco
<input checked="" type="checkbox"/> essenze di pregio ambientale	<input type="checkbox"/>

6, alterazioni:

manomissione dei materiali di finitura	<input type="checkbox"/> lieve	<input checked="" type="checkbox"/> grave
presenza di superfetazioni	<input type="checkbox"/> lieve	<input type="checkbox"/> grave

7, stato di conservazione:

<input type="checkbox"/> presenza di gravi lesioni o crolli	<input type="checkbox"/> presenza di lesioni
<input type="checkbox"/> carenza di manutenzione	<input checked="" type="checkbox"/> assenza di degrado

8, caratteri architettonici e/o ambientali:

<input type="checkbox"/> di valore monumentale
<input type="checkbox"/> di valore architettonico
<input checked="" type="checkbox"/> di valore ambientale
<input type="checkbox"/> di ridotto valore

DOCUMENTAZIONE FOTOGRAFICA

rot. n. 41 fot. n. 6

cfr. anche: D. 113

NOTE:

In facciata finestre finite rifatte recentemente

giugno-settembre '92



COMUNE DI CASTELFIORENTINO

SCHEMA EDIFICIO

n. 474

toponimo rif. cat.: fg. 53 p.....

localizzazione ..via... R. Sanzio, 22-24.....

C.T.R. 1:5.000 elemento n.274.162... C.T.R.G.S. 1:2.000 foglio n.35.....

1, edificio presente: nel Catasto Leopoldino nel Catasto del 1959

2, tipo edilizio: ..casa... colonica.....

3, uso attuale:

<input checked="" type="checkbox"/> residenziale civile e/o rurale	<input type="checkbox"/> produttivo agricolo
<input type="checkbox"/> produttivo artigianale o industriale	<input type="checkbox"/> direzionale
<input type="checkbox"/> commerciale	<input type="checkbox"/> ristorativo
<input type="checkbox"/> alberghiero	<input type="checkbox"/> religioso
<input type="checkbox"/> scolastico	<input type="checkbox"/> amministrativo
<input type="checkbox"/> sanitario	<input type="checkbox"/> tecnologico
<input type="checkbox"/> ricreativo/culturale	<input type="checkbox"/> altro
<input type="checkbox"/> inutilizzato/in abbandono	

4, posizione:

<input type="checkbox"/> pianura
<input checked="" type="checkbox"/> posizione rilevante
<input type="checkbox"/> collina

5, intorno ambientale:

<input checked="" type="checkbox"/> intorno morfologicamente unitario	<input type="checkbox"/> annessi pregevoli
<input type="checkbox"/> interessanti arredi ambientali	<input type="checkbox"/> giardino e/o parco
<input type="checkbox"/> essenze di pregio ambientale	<input type="checkbox"/>

6, alterazioni:

manomissione dei materiali di finitura	<input type="checkbox"/> lieve	<input type="checkbox"/> grave
presenza di superfetazioni	<input type="checkbox"/> lieve	<input type="checkbox"/> grave

7, stato di conservazione:

<input type="checkbox"/> presenza di gravi lesioni o crolli	<input checked="" type="checkbox"/> presenza di lesioni
<input type="checkbox"/> carenza di manutenzione	<input type="checkbox"/> assenza di degrado

8, caratteri architettonici e/o ambientali:

<input type="checkbox"/> di valore monumentale
<input type="checkbox"/> di valore architettonico
<input type="checkbox"/> di not. valore ambientale
<input checked="" type="checkbox"/> di valore ambientale
<input type="checkbox"/> di ridotto valore

DOCUMENTAZIONE FOTOGRAFICA

rot. n. 41 fot. n. 7.
 cfr. anche:
 41.8, 9.....

NOTE:

Aia in est.
 to molto he
 vinata.....

.....

.....

.....

.....

.....

giugno-settembre '92





rot. n. 41 fot. n. 8...



rot. n. 41 fot. n. 9...

COMUNE DI CASTELFIORENTINO

SCHEDA EDIFICIO

toponimo *Montemaggiore* rif. cat.: fg. *63* p. n. *475*

localizzazione *Loc. Montemaggiore*

C.T.R. 1:5.000 elemento n. *274162* C.T.R.G.S. 1:2.000 foglio n. *35*

1, edificio presente: nel Catasto Leopoldino nel Catasto del 1968

2, tipo edilizio: *casa colonica*

3, uso attuale:

<input checked="" type="checkbox"/> residenziale civile e/o rurale	<input type="checkbox"/> produttivo artigianale o industriale	<input type="checkbox"/> produttivo agricolo
<input type="checkbox"/> commerciale	<input type="checkbox"/> alberghiero	<input type="checkbox"/> direzionale
<input type="checkbox"/> scolastico	<input type="checkbox"/> sanitario	<input type="checkbox"/> religioso
<input type="checkbox"/> ricreativo/culturale	<input type="checkbox"/> amministrativo	<input type="checkbox"/> tecnologico
<input type="checkbox"/> inutilizzato/in abbandono	<input type="checkbox"/> altro	

4, posizione:

<input checked="" type="checkbox"/> posizione rilevante	<input type="checkbox"/> pianura
	<input type="checkbox"/> collina

5, intorno ambientale:

<input type="checkbox"/> intorno morfologicamente unitario	<input type="checkbox"/> annessi pregevoli
<input type="checkbox"/> interessanti arredi ambientali	<input type="checkbox"/> giardino e/o parco
<input type="checkbox"/> essenze di pregio ambientale	<input type="checkbox"/>

6, alterazioni:

manomissione dei materiali di finitura	<input type="checkbox"/> lieve	<input type="checkbox"/> grave
presenza di superfetazioni	<input type="checkbox"/> lieve	<input type="checkbox"/> grave

7, stato di conservazione:

<input checked="" type="checkbox"/> presenza di gravi lesioni o crolli	<input type="checkbox"/> presenza di lesioni
<input type="checkbox"/> carenza di manutenzione	<input type="checkbox"/> assenza di degrado

8, caratteri architettonici e/o ambientali:

<input type="checkbox"/> di valore architettonico	<input type="checkbox"/> di valore monumentale
<input type="checkbox"/> di valore ambientale	<input type="checkbox"/> di not. valore ambientale
	<input type="checkbox"/> di ridotto valore

DOCUMENTAZIONE FOTOGRAFICA

rot. n. *37*. fot. n. *33*

cfr. anche:

.....
.....

NOTE:

In stato d'abbandono

.....
.....
.....
.....
.....

giugno-settembre '92



COMUNE DI CASTELFIORENTINO

SCHEDA EDIFICIO

toponimo rif. cat.: fg. 53 p.....

n. 476

localizzazione via Cesare Battisti, 92.....

C.T.R. 1:5.000 elemento n.274162.... C.T.R.G.S. 1:2.000 foglio n.35.....

1, edificio presente: nel Catasto Leopoldino nel Catasto del 1959

2, tipo edilizio: villina.....

3, uso attuale:

<input checked="" type="checkbox"/> residenziale civile e/o rurale	<input type="checkbox"/> produttivo agricolo
<input type="checkbox"/> produttivo artigianale o industriale	<input type="checkbox"/> direzionale
<input type="checkbox"/> commerciale	<input type="checkbox"/> ristorativo
<input type="checkbox"/> alberghiero	<input type="checkbox"/> religioso
<input type="checkbox"/> scolastico	<input type="checkbox"/> amministrativo
<input type="checkbox"/> sanitario	<input type="checkbox"/> tecnologico
<input type="checkbox"/> ricreativo/culturale	<input type="checkbox"/> altro
<input type="checkbox"/> inutilizzato/in abbandono	

4, posizione:

<input type="checkbox"/> posizione rilevante	<input checked="" type="checkbox"/> pianura
	<input type="checkbox"/> collina

5, intorno ambientale:

<input type="checkbox"/> intorno morfologicamente unitario	<input type="checkbox"/> annessi pregevoli
<input type="checkbox"/> interessanti arredi ambientali	<input type="checkbox"/> giardino e/o parco
<input type="checkbox"/> essenze di pregio ambientale	<input type="checkbox"/>

6, alterazioni:

manomissione dei materiali di finitura	<input type="checkbox"/> lieve	<input type="checkbox"/> grave
presenza di superfetazioni	<input type="checkbox"/> lieve	<input type="checkbox"/> grave

7, stato di conservazione:

<input type="checkbox"/> presenza di gravi lesioni o crolli	<input type="checkbox"/> presenza di lesioni
<input type="checkbox"/> carenza di manutenzione	<input type="checkbox"/> assenza di degrado

8, caratteri architettonici e/o ambientali:

<input type="checkbox"/> di valore architettonico	<input type="checkbox"/> di valore monumentale
<input type="checkbox"/> di valore ambientale	<input type="checkbox"/> di not. valore ambientale
<input checked="" type="checkbox"/> di valore ambientale	<input type="checkbox"/> di ridotto valore

DOCUMENTAZIONE FOTOGRAFICA

rot. n. 41 fot. n. 2

cfr. anche:

NOTE:

giugno-settembre '92



6394

COMUNE DI CASTELFIORENTINO

SCHEMA EDIFICIO

n. 477

toponimo rif. cat.: fg. 53. p.

localizzazione via Cesare Battisti, 94 c - 96 - 96 A

C.T.R. 1:5.000 elemento n. 274162..... C.T.R.G.S. 1:2.000 foglio n. 35.....

1, edificio presente: 01 nel Catasto Leopoldino 02 nel Catasto del 1959

2, tipo edilizio: residenza plurifamiliare

3, uso attuale:

<input checked="" type="checkbox"/> 01 residenziale civile e/o rurale	<input type="checkbox"/> 12 produttivo agricolo
<input type="checkbox"/> 11 produttivo artigianale o industriale	<input type="checkbox"/> 22 direzionale
<input type="checkbox"/> 21 commerciale	<input type="checkbox"/> 32 ristorativo
<input type="checkbox"/> 31 alberghiero	<input type="checkbox"/> 42 religioso
<input type="checkbox"/> 41 scolastico	<input type="checkbox"/> 44 amministrativo
<input type="checkbox"/> 43 sanitario	<input type="checkbox"/> 46 tecnologico
<input type="checkbox"/> 45 ricreativo/culturale	<input type="checkbox"/> 60 altro
<input type="checkbox"/> 50 inutilizzato/in abbandono	

4, posizione:

<input type="checkbox"/> 11 posizione rilevante	<input checked="" type="checkbox"/> 01 pianura
	<input type="checkbox"/> 02 collina

5, intorno ambientale:

<input type="checkbox"/> 01 intorno morfologicamente unitario	<input type="checkbox"/> 02 annessi pregevoli
<input type="checkbox"/> 03 interessanti arredi ambientali	<input type="checkbox"/> 04 giardino e/o parco
<input type="checkbox"/> 05 essenze di pregio ambientale	<input type="checkbox"/> 06

6, alterazioni:

manomissione dei materiali di finitura	<input type="checkbox"/> 01 lieve	<input type="checkbox"/> 02 grave
presenza di superfetazioni	<input type="checkbox"/> 11 lieve	<input type="checkbox"/> 12 grave

7, stato di conservazione:

<input type="checkbox"/> 01 presenza di gravi lesioni o crolli	<input type="checkbox"/> 02 presenza di lesioni
<input type="checkbox"/> 03 carenza di manutenzione	<input type="checkbox"/> 04 assenza di degrado

8, caratteri architettonici e/o ambientali:

<input type="checkbox"/> 01 di valore monumentale	
<input type="checkbox"/> 02 di valore architettonico	<input type="checkbox"/> 03 di not. valore ambientale
<input type="checkbox"/> 04 di valore ambientale	<input type="checkbox"/> 05 di ridotto valore

DOCUMENTAZIONE FOTOGRAFICA

rot. n. 41 fot. n. 3

cfr. anche: 41-4

NOTE:

.....

.....

.....

.....

.....

.....

.....

.....

.....

.....

giugno-settembre '92





rot. n. 41 fot. n. 4.

COMUNE DI CASTELFIORENTINO

SCHEDA EDIFICIO

toponimo rif. cat.: fg. 63 p..... n. 478

localizzazione viale Luigi Zamin, 25-27.....

C.T.R. 1:5.000 elemento n. 285041..... C.T.R.G.S. 1:2.000 foglio n. 35.....

1, edificio presente: nel Catasto Leopoldino nel Catasto del 1968

2, tipo edilizio: casa edonica.....

3, uso attuale:

<input checked="" type="checkbox"/> residenziale civile e/o rurale	<input type="checkbox"/> produttivo agricolo
<input type="checkbox"/> produttivo artigianale o industriale	<input type="checkbox"/> direzionale
<input type="checkbox"/> commerciale	<input type="checkbox"/> ristorativo
<input type="checkbox"/> alberghiero	<input type="checkbox"/> religioso
<input type="checkbox"/> scolastico	<input type="checkbox"/> amministrativo
<input type="checkbox"/> sanitario	<input type="checkbox"/> tecnologico
<input type="checkbox"/> ricreativo/culturale	<input type="checkbox"/> altro
<input type="checkbox"/> inutilizzato/in abbandono	

4, posizione:

<input checked="" type="checkbox"/> posizione rilevante	<input type="checkbox"/> pianura
	<input checked="" type="checkbox"/> collina

5, intorno ambientale:

<input type="checkbox"/> intorno morfologicamente unitario	<input checked="" type="checkbox"/> annessi pregevoli
<input type="checkbox"/> interessanti arredi ambientali	<input type="checkbox"/> giardino e/o parco
<input checked="" type="checkbox"/> essenze di pregio ambientale	<input type="checkbox"/>

6, alterazioni:

manomissione dei materiali di finitura	<input checked="" type="checkbox"/> lieve	<input type="checkbox"/> grave
presenza di superfetazioni	<input type="checkbox"/> lieve	<input type="checkbox"/> grave

7, stato di conservazione:

<input type="checkbox"/> presenza di gravi lesioni o crolli	<input type="checkbox"/> presenza di lesioni
<input type="checkbox"/> carenza di manutenzione	<input checked="" type="checkbox"/> assenza di degrado

8, caratteri architettonici e/o ambientali:

<input checked="" type="checkbox"/> di valore monumentale
<input type="checkbox"/> di valore architettonico
<input type="checkbox"/> di not. valore ambientale
<input type="checkbox"/> di ridotto valore

DOCUMENTAZIONE FOTOGRAFICA

rot. n. 26 fol. n. 12
cfr. anche:

NOTE:
Utilizzata...
come annesso
so. agricolo



giugno-settembre '92

COMUNE DI CASTELFIORENTINO

SCHEDA EDIFICIO

toponimo *S. Martino alle Fonti* rif. cat.: fg. *63* p..... n. *479*

localizzazione *via Bernardino Cuccini, 1*.....

C.T.R. 1:5.000 elemento n. *285041*..... C.T.R.G.S. 1:2.000 foglio n. *35*.....

1, edificio presente: nel Catasto Leopoldino nel Catasto del 1968

2, tipo edilizio: *convento*.....

3, uso attuale:

<input checked="" type="checkbox"/> 01 residenziale civile e/o rurale	<input type="checkbox"/> 12 produttivo agricolo
<input type="checkbox"/> 11 produttivo artigianale o industriale	<input type="checkbox"/> 22 direzionale
<input type="checkbox"/> 21 commerciale	<input type="checkbox"/> 32 ristorativo
<input type="checkbox"/> 31 alberghiero	<input type="checkbox"/> 42 religioso
<input type="checkbox"/> 41 scolastico	<input type="checkbox"/> 44 amministrativo
<input type="checkbox"/> 43 sanitario	<input type="checkbox"/> 46 tecnologico
<input type="checkbox"/> 45 ricreativo/culturale	<input type="checkbox"/> 60 altro
<input type="checkbox"/> 50 inutilizzato/in abbandono	

4, posizione:

<input checked="" type="checkbox"/> posizione rilevante	<input type="checkbox"/> 01 pianura
	<input type="checkbox"/> 02 collina

5, intorno ambientale:

<input type="checkbox"/> 01 intorno morfologicamente unitario	<input type="checkbox"/> 02 annessi pregevoli
<input type="checkbox"/> 03 interessanti arredi ambientali	<input type="checkbox"/> 04 giardino e/o parco
<input type="checkbox"/> 05 essenze di pregio ambientale	<input type="checkbox"/> 06

6, alterazioni:

manomissione dei materiali di finitura	<input type="checkbox"/> 01 lieve	<input type="checkbox"/> 02 grave
presenza di superfetazioni	<input checked="" type="checkbox"/> lieve	<input type="checkbox"/> 12 grave

7, stato di conservazione:

<input type="checkbox"/> 01 presenza di gravi lesioni o crolli	<input type="checkbox"/> 02 presenza di lesioni
<input type="checkbox"/> 03 carenza di manutenzione	<input checked="" type="checkbox"/> 04 assenza di degrado

8, caratteri architettonici e/o ambientali:

<input type="checkbox"/> 01 di valore monumentale	
<input type="checkbox"/> 02 di valore architettonico	<input type="checkbox"/> 03 di not. valore ambientale
<input type="checkbox"/> 04 di valore ambientale	<input type="checkbox"/> 05 di ridotto valore

DOCUMENTAZIONE FOTOGRAFICA

rot. n. *26*, fot. n. *14*.
 cfr. anche:
26-13, 16-18.....

NOTE:

*Attualmente
 sede di un
 ma casa di
 riposo.....*

giugno-settembre '92



NOTE:

da cappella
è utilizzata
ta come se
fettaria.....




rot. n.26.fot. n.17.

NOTE:



rot. n.26.fot. n.13.



rot. n.26.fot. n.16.



rot. n.26.fot. n.18.

COMUNE DI CASTELFIORENTINO

SCHEDA EDIFICIO

n. 480

toponimo rif. cat.: fg. 63 p.

localizzazione *via Bernardino Cívini*

C.T.R. 1:5.000 elemento n. *285041* C.T.R.G.S. 1:2.000 foglio n. *35*

1, edificio presente: nel Catasto Leopoldino nel Catasto del 1968

2, tipo edilizio: *Lavatoio*

3, uso attuale:

<input type="checkbox"/> residenziale civile e/o rurale	<input type="checkbox"/> produttivo agricolo
<input type="checkbox"/> produttivo artigianale o industriale	<input type="checkbox"/> direzionale
<input type="checkbox"/> commerciale	<input type="checkbox"/> ristorativo
<input type="checkbox"/> alberghiero	<input type="checkbox"/> religioso
<input type="checkbox"/> scolastico	<input type="checkbox"/> amministrativo
<input type="checkbox"/> sanitario	<input type="checkbox"/> tecnologico
<input type="checkbox"/> ricreativo/culturale	<input type="checkbox"/> altro
<input type="checkbox"/> inutilizzato/in abbandono	

4, posizione:

<input type="checkbox"/> pianura
<input checked="" type="checkbox"/> posizione rilevante
<input type="checkbox"/> collina

5, intorno ambientale:

<input type="checkbox"/> intorno morfologicamente unitario	<input type="checkbox"/> annessi pregevoli
<input type="checkbox"/> interessanti arredi ambientali	<input type="checkbox"/> giardino e/o parco
<input type="checkbox"/> essenze di pregio ambientale	<input type="checkbox"/>

6, alterazioni:

manomissione dei materiali di finitura	<input type="checkbox"/> lieve	<input checked="" type="checkbox"/> grave
presenza di superfetazioni	<input type="checkbox"/> lieve	<input checked="" type="checkbox"/> grave

7, stato di conservazione:

<input checked="" type="checkbox"/> presenza di gravi lesioni o crolli	<input type="checkbox"/> presenza di lesioni
<input type="checkbox"/> carenza di manutenzione	<input type="checkbox"/> assenza di degrado

8, caratteri architettonici e/o ambientali:

<input type="checkbox"/> di valore monumentale	
<input type="checkbox"/> di valore architettonico	<input checked="" type="checkbox"/> di not. valore ambientale
<input type="checkbox"/> di valore ambientale	<input type="checkbox"/> di ridotto valore

DOCUMENTAZIONE FOTOGRAFICA

rot. n. 26. fot. n. 19.

cfr. anche:

NOTE:

In grave stato di degrado



giugno-settembre '92



rot. n.34.fot. n.23.

444/4

COMUNE DI CASTELFIORENTINO

SCHEMA EDIFICIO

n. 481

toponimo rif. cat.: fg. 59 p.

localizzazione via dei Profeti, 71-75

C.T.R. 1:5.000 elemento n. 285.041 C.T.R.C.S. 1:2.000 foglio n. 35

1, edificio presente: nel Catasto Leopoldino nel Catasto del 1961

2, tipo edilizio: villa e residenza a schiera

3, uso attuale:

<input checked="" type="checkbox"/> residenziale civile e/o rurale	<input type="checkbox"/> produttivo agricolo
<input type="checkbox"/> produttivo artigianale o industriale	<input type="checkbox"/> direzionale
<input type="checkbox"/> commerciale	<input type="checkbox"/> ristorativo
<input type="checkbox"/> alberghiero	<input type="checkbox"/> religioso
<input type="checkbox"/> scolastico	<input type="checkbox"/> amministrativo
<input type="checkbox"/> sanitario	<input type="checkbox"/> tecnologico
<input type="checkbox"/> ricreativo/culturale	<input type="checkbox"/> altro
<input type="checkbox"/> inutilizzato/in abbandono	

4, posizione:

<input type="checkbox"/> posizione rilevante	<input checked="" type="checkbox"/> pianura
	<input type="checkbox"/> collina

5, intorno ambientale:

<input type="checkbox"/> intorno morfologicamente unitario	<input type="checkbox"/> annessi pregevoli
<input type="checkbox"/> interessanti arredi ambientali	<input type="checkbox"/> giardino e/o parco
<input type="checkbox"/> essenze di pregio ambientale	<input type="checkbox"/>

6, alterazioni:

manomissione dei materiali di finitura	<input checked="" type="checkbox"/> lieve	<input type="checkbox"/> grave
presenza di superfetazioni	<input type="checkbox"/> lieve	<input type="checkbox"/> grave

7, stato di conservazione:

<input type="checkbox"/> presenza di gravi lesioni o crolli	<input type="checkbox"/> presenza di lesioni
<input type="checkbox"/> carenza di manutenzione	<input checked="" type="checkbox"/> assenza di degrado

8, caratteri architettonici e/o ambientali:

<input type="checkbox"/> di valore monumentale
<input type="checkbox"/> di valore architettonico
<input type="checkbox"/> di valore ambientale
<input checked="" type="checkbox"/> di not. valore ambientale
<input type="checkbox"/> di ridotto valore

DOCUMENTAZIONE FOTOGRAFICA

rot. n. 34 fot. n. 21.
cfr. anche:
34-23

NOTE:

.....
.....
.....
.....
.....
.....
.....
.....
.....
.....

giugno-settembre '92



COMUNE DI CASTELFIORENTINO

SCHEDA EDIFICIO

n. 482

toponimo rif. cat.: fg. 58 p.....

localizzazione ...via...dei...Profeti...78-80.....

C.T.R. 1:5.000 elemento n. ...274.162..... C.T.R.C.S. 1:2.000 foglio n. ...35.....

1, edificio presente: nel Catasto Leopoldino nel Catasto del 1957

2, tipo edilizio: ...casa...colonica.....

3, uso attuale:

<input checked="" type="checkbox"/> residenziale civile e/o rurale	<input type="checkbox"/> produttivo agricolo
<input type="checkbox"/> produttivo artigianale o industriale	<input type="checkbox"/> direzionale
<input type="checkbox"/> commerciale	<input type="checkbox"/> ristorativo
<input type="checkbox"/> alberghiero	<input type="checkbox"/> religioso
<input type="checkbox"/> scolastico	<input type="checkbox"/> amministrativo
<input type="checkbox"/> sanitario	<input type="checkbox"/> tecnologico
<input type="checkbox"/> ricreativo/culturale	<input type="checkbox"/> altro
<input type="checkbox"/> inutilizzato/in abbandono	

4, posizione:

<input type="checkbox"/> posizione rilevante	<input checked="" type="checkbox"/> pianura
	<input type="checkbox"/> collina

5, intorno ambientale:

<input checked="" type="checkbox"/> intorno morfologicamente unitario	<input type="checkbox"/> annessi pregevoli
<input type="checkbox"/> interessanti arredi ambientali	<input type="checkbox"/> giardino e/o parco
<input type="checkbox"/> essenze di pregio ambientale	<input type="checkbox"/>

6, alterazioni:

manomissione dei materiali di finitura	<input checked="" type="checkbox"/> lieve	<input type="checkbox"/> grave
presenza di superfetazioni	<input type="checkbox"/> lieve	<input checked="" type="checkbox"/> grave

7, stato di conservazione:

<input checked="" type="checkbox"/> presenza di gravi lesioni o crolli	<input type="checkbox"/> presenza di lesioni
<input checked="" type="checkbox"/> carenza di manutenzione	<input type="checkbox"/> assenza di degrado

8, caratteri architettonici e/o ambientali:

<input type="checkbox"/> di valore monumentale
<input type="checkbox"/> di valore architettonico
<input checked="" type="checkbox"/> di valore ambientale
<input type="checkbox"/> di ridotto valore

DOCUMENTAZIONE FOTOGRAFICA

rot. n.34 fot. n.24

cfr. anche:

34-22.....

NOTE:

via in cotta da presenza di superfetazioni e di evidente sul retro dell'edificio.....

.....

.....

.....

giugno-settembre '92





rot. n. 34 fot. n. 22.

COMUNE DI CASTELFIORENTINO

SCHEMA EDIFICIO

toponimo *Podere Bercio*..... rif. cat.: fg. *59* p..... n. *483*

localizzazione *via S. Antonio, 92-94*.....

C.T.R. 1:5.000 elemento n. *285.041*..... C.T.R.C.S. 1:2.000 foglio n. *35*.....

1, edificio presente: nel Catasto Leopoldino nel Catasto del 1961

2, tipo edilizio: *casa colonica*.....

3, uso attuale:

<input checked="" type="checkbox"/> 01 residenziale civile e/o rurale	<input type="checkbox"/> 12 produttivo agricolo
<input type="checkbox"/> 11 produttivo artigianale o industriale	<input type="checkbox"/> 22 direzionale
<input type="checkbox"/> 21 commerciale	<input type="checkbox"/> 32 ristorativo
<input type="checkbox"/> 31 alberghiero	<input type="checkbox"/> 42 religioso
<input type="checkbox"/> 41 scolastico	<input type="checkbox"/> 44 amministrativo
<input type="checkbox"/> 43 sanitario	<input type="checkbox"/> 46 tecnologico
<input type="checkbox"/> 45 ricreativo/culturale	<input type="checkbox"/> 60 altro
<input type="checkbox"/> 50 inutilizzato/in abbandono	

4, posizione:

<input type="checkbox"/> 11 posizione rilevante	<input checked="" type="checkbox"/> 01 pianura
	<input type="checkbox"/> 02 collina

5, intorno ambientale:

<input checked="" type="checkbox"/> 01 intorno morfologicamente unitario	<input type="checkbox"/> 02 annessi pregevoli
<input type="checkbox"/> 03 interessanti arredi ambientali	<input type="checkbox"/> 04 giardino e/o parco
<input type="checkbox"/> 05 essenze di pregio ambientale	<input type="checkbox"/> 06

6, alterazioni:

manomissione dei materiali di finitura	<input type="checkbox"/> 01 lieve	<input checked="" type="checkbox"/> 02 grave
presenza di superfetazioni	<input type="checkbox"/> 11 lieve	<input type="checkbox"/> 12 grave

7, stato di conservazione:

<input checked="" type="checkbox"/> 01 presenza di gravi lesioni o crolli	<input type="checkbox"/> 02 presenza di lesioni
<input type="checkbox"/> 03 carenza di manutenzione	<input type="checkbox"/> 04 assenza di degrado

8, caratteri architettonici e/o ambientali:

<input type="checkbox"/> 01 di valore monumentale
<input type="checkbox"/> 02 di valore architettonico
<input type="checkbox"/> 03 di not. valore ambientale
<input type="checkbox"/> 04 di valore ambientale
<input type="checkbox"/> 05 di ridotto valore

DOCUMENTAZIONE FOTOGRAFICA

rot. n.35.fot. n.7.

cfr. anche:

NOTE:

*Posso in cor
rispondenza
del fronte
principale...*



giugno-settembre '92

COMUNE DI CASTELFIORENTINO

SCHEDA EDIFICIO

toponimo *Casa Bianca*..... rif. cat.: fg. *63*... p..... n. *484*
+ *631*
 localizzazione *via Lucardese, 1-7*.....
 C.T.R. 1:5.000 elemento n. *285041*..... C.T.R.G.S. 1:2.000 foglio n. *35*.....

1, edificio presente: *01* nel Catasto Leopoldino *02* nel Catasto del 1968

2, tipo edilizio: *villa e case coloniche*.....

3, uso attuale:

<input checked="" type="checkbox"/> <i>01</i> residenziale civile e/o rurale	<input type="checkbox"/> <i>12</i> produttivo agricolo
<input type="checkbox"/> <i>11</i> produttivo artigianale o industriale	<input type="checkbox"/> <i>22</i> direzionale
<input type="checkbox"/> <i>21</i> commerciale	<input type="checkbox"/> <i>32</i> ristorativo
<input type="checkbox"/> <i>31</i> alberghiero	<input type="checkbox"/> <i>42</i> religioso
<input type="checkbox"/> <i>41</i> scolastico	<input type="checkbox"/> <i>44</i> amministrativo
<input type="checkbox"/> <i>43</i> sanitario	<input type="checkbox"/> <i>46</i> tecnologico
<input type="checkbox"/> <i>45</i> ricreativo/culturale	<input type="checkbox"/> <i>60</i> altro
<input type="checkbox"/> <i>50</i> inutilizzato/in abbandono	

4, posizione: *01* posizione rilevante *01* pianura *02* collina

5, intorno ambientale: *01* intorno morfologicamente unitario *02* annessi pregevoli

03 interessanti arredi ambientali *01* giardino e/o parco

05 essenze di pregio ambientale *06*

6, alterazioni: *manomissione dei materiali di finitura* *01* lieve *02* grave

presenza di superfetazioni *11* lieve *12* grave

7, stato di conservazione: *01* presenza di gravi lesioni o crolli *02* presenza di lesioni

03 carenza di manutenzione *01* assenza di degrado

8, caratteri architettonici e/o ambientali: *01* di valore monumentale

02 di valore architettonico *03* di not. valore ambientale

04 di valore ambientale *05* di ridotto valore

DOCUMENTAZIONE FOTOGRAFICA

rot. n. *26*, fot. n. *22*.

cfr. anche: *26, 20, 21, 24, 26-29*

NOTE:

Complesso costituito dalla villa principale, completamente ristrutturata, e da due case coloniche. In facciata stemma gentilizio.

giugno-settembre '92





rot. n. 26. fot. n. 24.

DOCUMENTAZIONE FOTOGRAFICA

NOTE:

La casa co-
lonica adia-
lente alla
villa, anche
se mi stata
di grave de-
grado, presen-
ta resti di
decori pitto-
rici.


rot. n. 26 fot. n. 26



NOTE:

rot. n. 26 fot. n. 29





rot. n. 26 fot. n. 21.

NOTE:

La casa è
lonica, po-
sta sul ter-
zo della vil-
la, presenta
in facciata,
resti di de-
cori pittorici

rot. n. 26, fot. n. 28.



NOTE:

Sul fronte
principale,
icona in st-
ramica.....

rot. n. 26, fot. n. 27.





rot. n. 26 fot. n. 29.

COMUNE DI CASTELFIORENTINO

SCHEMA EDIFICIO

toponimo Torricella..... rif. cat.: fg. 59 p..... n. 485

localizzazione via di Belpiano, 1-3.....

C.T.R. 1:5.000 elemento n. 285041..... C.T.R.G.S. 1:2.000 foglio n. 35.....

1, edificio presente: nel Catasto Leopoldino nel Catasto del 1961

2, tipo edilizio: casa padronale.....

3, uso attuale:

<input checked="" type="checkbox"/> residenziale civile e/o rurale	<input type="checkbox"/> produttivo agricolo
<input type="checkbox"/> produttivo artigianale o industriale	<input type="checkbox"/> direzionale
<input type="checkbox"/> commerciale	<input type="checkbox"/> ristorativo
<input type="checkbox"/> alberghiero	<input type="checkbox"/> religioso
<input type="checkbox"/> scolastico	<input type="checkbox"/> amministrativo
<input type="checkbox"/> sanitario	<input type="checkbox"/> tecnologico
<input type="checkbox"/> ricreativo/culturale	<input type="checkbox"/> altro
<input type="checkbox"/> inutilizzato/in abbandono	

4, posizione: pianura collina

posizione rilevante

5, intorno ambientale:

<input type="checkbox"/> intorno morfologicamente unitario	<input type="checkbox"/> annessi pregevoli
<input type="checkbox"/> interessanti arredi ambientali	<input type="checkbox"/> giardino e/o parco
<input type="checkbox"/> essenze di pregio ambientale	<input type="checkbox"/>

6, alterazioni: manomissione dei materiali di finitura lieve grave

presenza di superfetazioni lieve grave

7, stato di conservazione: presenza di gravi lesioni o crolli presenza di lesioni

carenza di manutenzione assenza di degrado

8, caratteri architettonici e/o ambientali:

<input type="checkbox"/> di valore monumentale
<input type="checkbox"/> di valore architettonico
<input checked="" type="checkbox"/> di valore ambientale
<input type="checkbox"/> di ridotto valore

DOCUMENTAZIONE FOTOGRAFICA

rot. n. 26 fot. n. 7.....

cfr. anche: 26.5-6.....

NOTE:

via in es-
to -
la manom-
sione è evi-
dente sul re-
tra dell'edi-
ficio.....
.....
.....
.....

giugno-settembre '92





rot. n.26.fot. n.6..



rot. n.26.fot. n.5..

455/1

COMUNE DI CASTELFIORENTINO

SCHEMA EDIFICIO

n. 486

toponimo rif. cat.: fg. 59 p.

localizzazione *via S. Antonio*

C.T.R. 1:5.000 elemento n. *285.041*..... C.T.R.G.S. 1:2.000 foglio n. *35*.....

1, edificio presente: nel Catasto Leopoldino nel Catasto del 1961

2, tipo edilizio: *tabernacolo*

3, uso attuale:

<input checked="" type="checkbox"/> 01 residenziale civile e/o rurale	<input type="checkbox"/> 12 produttivo agricolo
<input type="checkbox"/> 11 produttivo artigianale o industriale	<input type="checkbox"/> 22 direzionale
<input type="checkbox"/> 21 commerciale	<input type="checkbox"/> 32 ristorativo
<input type="checkbox"/> 31 alberghiero	<input type="checkbox"/> 42 religioso
<input type="checkbox"/> 41 scolastico	<input type="checkbox"/> 44 amministrativo
<input type="checkbox"/> 43 sanitario	<input type="checkbox"/> 46 tecnologico
<input type="checkbox"/> 45 ricreativo/culturale	<input type="checkbox"/> 60 altro
<input type="checkbox"/> 50 inutilizzato/in abbandono	

4, posizione:

<input type="checkbox"/> 11 posizione rilevante	<input checked="" type="checkbox"/> 01 pianura
	<input type="checkbox"/> 02 collina

5, intorno ambientale:

<input checked="" type="checkbox"/> 01 intorno morfologicamente unitario	<input type="checkbox"/> 02 annessi pregevoli
<input type="checkbox"/> 03 interessanti arredi ambientali	<input type="checkbox"/> 04 giardino e/o parco
<input checked="" type="checkbox"/> 05 essenze di pregio ambientale	<input type="checkbox"/> 06

6, alterazioni:

manomissione dei materiali di finitura	<input type="checkbox"/> 01 lieve	<input checked="" type="checkbox"/> 02 grave
presenza di superfetazioni	<input type="checkbox"/> 11 lieve	<input type="checkbox"/> 12 grave

7, stato di conservazione:

<input checked="" type="checkbox"/> 01 presenza di gravi lesioni o crolli	<input checked="" type="checkbox"/> 02 presenza di lesioni
<input checked="" type="checkbox"/> 03 carenza di manutenzione	<input type="checkbox"/> 04 assenza di degrado

8, caratteri architettonici e/o ambientali:

<input type="checkbox"/> 01 di valore monumentale	<input checked="" type="checkbox"/> 01 di valore monumentale
<input type="checkbox"/> 02 di valore architettonico	<input type="checkbox"/> 03 di not. valore ambientale
<input type="checkbox"/> 04 di valore ambientale	<input type="checkbox"/> 05 di ridotto valore

DOCUMENTAZIONE FOTOGRAFICA

rot. n.35.fot. n.9.

cf. anche: 35.8

NOTE:

Sul fronte epigrafe in pietra



giugno-settembre '92



rot. n. 35. fot. n. 8.

474/4

COMUNE DI CASTELFIORENTINO

SCHEMA EDIFICIO

n. 487

toponimo rif. cat.: fg. 54.. p.....

localizzazione via del Bersaglio.....

C.T.R. 1:5.000 elemento n. 2.7.4.1.62..... C.T.R.G.S. 1:2.000 foglio n. 3.6.....

1, edificio presente: nel Catasto Leopoldino nel Catasto del 1959

2, tipo edilizio: Bersaglio militare.....

3, uso attuale:

<input type="checkbox"/> residenziale civile e/o rurale	<input type="checkbox"/> produttivo agricolo
<input type="checkbox"/> produttivo artigianale o industriale	<input type="checkbox"/> direzionale
<input type="checkbox"/> commerciale	<input type="checkbox"/> ristorativo
<input type="checkbox"/> alberghiero	<input type="checkbox"/> religioso
<input type="checkbox"/> scolastico	<input type="checkbox"/> amministrativo
<input type="checkbox"/> sanitario	<input type="checkbox"/> tecnologico
<input type="checkbox"/> ricreativo/culturale	<input type="checkbox"/> altro
<input type="checkbox"/> inutilizzato/in abbandono	

4, posizione:

<input type="checkbox"/> pianura
<input type="checkbox"/> posizione rilevante
<input type="checkbox"/> collina

5, intorno ambientale:

<input type="checkbox"/> intorno morfologicamente unitario	<input type="checkbox"/> annessi pregevoli
<input type="checkbox"/> interessanti arredi ambientali	<input type="checkbox"/> giardino e/o parco
<input checked="" type="checkbox"/> essenze di pregio ambientale	<input type="checkbox"/> <u>LANA</u>

6, alterazioni:

manomissione dei materiali di finitura	<input type="checkbox"/> lieve	<input type="checkbox"/> grave
presenza di superfetazioni	<input type="checkbox"/> lieve	<input type="checkbox"/> grave

7, stato di conservazione:

<input checked="" type="checkbox"/> presenza di gravi lesioni o crolli	<input type="checkbox"/> presenza di lesioni
<input type="checkbox"/> carenza di manutenzione	<input type="checkbox"/> assenza di degrado

8, caratteri architettonici e/o ambientali:

<input type="checkbox"/> di valore monumentale	
<input type="checkbox"/> di valore architettonico	<input type="checkbox"/> di not. valore ambientale
<input checked="" type="checkbox"/> di valore ambientale	<input type="checkbox"/> di ridotto valore

DOCUMENTAZIONE FOTOGRAFICA

rot. n.36.fot. n.9..

cfr. anche:

3.6:8, 10.....

NOTE:

Il Bersaglio risulta in stato d'abbandono.....

giugno-settembre '92





rot. n. 36 fot. n. 10.



rot. n. 36 fot. n. 8.

472/1

COMUNE DI CASTELFIORENTINO

SCHEDA EDIFICIO

toponimo *Petriccio* rif. cat.: fg. *54* p..... n. *488*

localizzazione *via del Bersaglio, 7-9*.....

C.T.R. 1:5.000 elemento n. *274162*..... C.T.R.G.S. 1:2.000 foglio n. *36*.....

1, edificio presente: nel Catasto Leopoldino nel Catasto del 1959

2, tipo edilizio: *casa colonica*.....

3, uso attuale:

<input checked="" type="checkbox"/> residenziale civile e/o rurale	<input type="checkbox"/> produttivo agricolo
<input type="checkbox"/> produttivo artigianale o industriale	<input type="checkbox"/> direzionale
<input type="checkbox"/> commerciale	<input type="checkbox"/> ristorativo
<input type="checkbox"/> alberghiero	<input type="checkbox"/> religioso
<input type="checkbox"/> scolastico	<input type="checkbox"/> amministrativo
<input type="checkbox"/> sanitario	<input type="checkbox"/> tecnologico
<input type="checkbox"/> ricreativo/culturale	<input type="checkbox"/> altro
<input type="checkbox"/> inutilizzato/in abbandono	

4, posizione:

<input checked="" type="checkbox"/> posizione rilevante	<input type="checkbox"/> pianura
	<input checked="" type="checkbox"/> collina

5, intorno ambientale:

<input type="checkbox"/> intorno morfologicamente unitario	<input checked="" type="checkbox"/> annessi pregevoli
<input type="checkbox"/> interessanti arredi ambientali	<input type="checkbox"/> giardino e/o parco
<input type="checkbox"/> essenze di pregio ambientale	<input type="checkbox"/>

6, alterazioni:

manomissione dei materiali di finitura	<input type="checkbox"/> lieve	<input checked="" type="checkbox"/> grave
presenza di superfelazioni	<input type="checkbox"/> lieve	<input type="checkbox"/> grave

7, stato di conservazione:

<input type="checkbox"/> presenza di gravi lesioni o crolli	<input type="checkbox"/> presenza di lesioni
<input checked="" type="checkbox"/> carenza di manutenzione	<input checked="" type="checkbox"/> assenza di degrado

8, caratteri architettonici e/o ambientali:

<input type="checkbox"/> di valore monumentale
<input type="checkbox"/> di valore architettonico
<input checked="" type="checkbox"/> di valore ambientale
<input type="checkbox"/> di ridotto valore

DOCUMENTAZIONE FOTOGRAFICA

rot. n. *36* fot. n. *12*

cfr. anche:

36-11.....

NOTE:

da manomissione riguardante la parte strutturale dell'edificio.....

giugno-settembre '92



DOCUMENTAZIONE FOTOGRAFICA



rot. n. 36 fot. n. 11.

rot. n. fot. n.

COMUNE DI CASTELFIORENTINO

SCHEMA EDIFICIO

toponimo *San. Giulamo* rif. cat.: fg. *63* p. n. *489*

localizzazione *via del Bersaglio, 13-15*

C.T.R. 1:5.000 elemento n. *274.162* C.T.R.G.S. 1:2.000 foglio n. *36*

1, edificio presente: nel Catasto Leopoldino nel Catasto del 1968

2, tipo edilizio: *casa colonica*

3, uso attuale:

<input checked="" type="checkbox"/> residenziale civile e/o rurale	<input type="checkbox"/> produttivo artigianale o industriale	<input type="checkbox"/> produttivo agricolo
<input type="checkbox"/> commerciale	<input type="checkbox"/> alberghiero	<input type="checkbox"/> direzionale
<input type="checkbox"/> scolastico	<input type="checkbox"/> sanitario	<input type="checkbox"/> ristorativo
<input type="checkbox"/> sanitario	<input type="checkbox"/> ricreativo/culturale	<input type="checkbox"/> religioso
<input type="checkbox"/> amministrativo	<input type="checkbox"/> tecnologico	<input type="checkbox"/> altro
<input type="checkbox"/> inutilizzo/in abbandono		

4, posizione:

<input checked="" type="checkbox"/> posizione rilevante	<input type="checkbox"/> pianura
	<input checked="" type="checkbox"/> collina

5, intorno ambientale:

<input type="checkbox"/> intorno morfologicamente unitario	<input type="checkbox"/> annessi pregevoli
<input type="checkbox"/> interessanti arredi ambientali	<input type="checkbox"/> giardino e/o parco
<input type="checkbox"/> essenze di pregio ambientale	<input type="checkbox"/>

6, alterazioni:

manomissione dei materiali di finitura	<input type="checkbox"/> lieve	<input type="checkbox"/> grave
presenza di superfetazioni	<input type="checkbox"/> lieve	<input type="checkbox"/> grave

7, stato di conservazione:

<input type="checkbox"/> presenza di gravi lesioni o crolli	<input type="checkbox"/> presenza di lesioni
<input type="checkbox"/> carenza di manutenzione	<input type="checkbox"/> assenza di degrado

8, caratteri architettonici e/o ambientali:

<input type="checkbox"/> di valore monumentale
<input type="checkbox"/> di valore architettonico
<input type="checkbox"/> di valore ambientale
<input type="checkbox"/> di ridotto valore

DOCUMENTAZIONE FOTOGRAFICA

rot. n. *36* fot. n. *13*
 cfr. anche:
36:14, 15

NOTE:

*Pozzo in cor
 rispondenza
 del fronte
 principale*



giugno-settembre '92



rot. n.36.fot. n.14.



rot. n.36.fot. n.15.

COMUNE DI CASTELFIORENTINO

SCHEDA EDIFICIO

n. 490

toponimo rif. cat.: fg. 55 p.....

localizzazione *via Lucardese, 21*.....

C.T.R. 1:5.000 elemento n. *285041*..... C.T.R.G.S. 1:2.000 foglio n. *36*.....

1, edificio presente: nel Catasto Leopoldino nel Catasto del 1959

2, tipo edilizio: *casa colonica*.....

3, uso attuale:

<input checked="" type="checkbox"/> residenziale civile e/o rurale	<input type="checkbox"/> produttivo agricolo
<input type="checkbox"/> produttivo artigianale o industriale	<input type="checkbox"/> direzionale
<input type="checkbox"/> commerciale	<input type="checkbox"/> ristorativo
<input type="checkbox"/> alberghiero	<input type="checkbox"/> religioso
<input type="checkbox"/> scolastico	<input type="checkbox"/> amministrativo
<input type="checkbox"/> sanitario	<input type="checkbox"/> tecnologico
<input type="checkbox"/> ricreativo/culturale	<input type="checkbox"/> altro
<input type="checkbox"/> inutilizzato/in abbandono	

4, posizione:

<input type="checkbox"/> posizione rilevante	<input checked="" type="checkbox"/> pianura
	<input type="checkbox"/> collina

5, intorno ambientale:

<input type="checkbox"/> intorno morfologicamente unitario	<input type="checkbox"/> annessi pregevoli
<input type="checkbox"/> interessanti arredi ambientali	<input type="checkbox"/> giardino e/o parco
<input type="checkbox"/> essenze di pregio ambientale	<input type="checkbox"/>

6, alterazioni:

manomissione dei materiali di finitura	<input checked="" type="checkbox"/> lieve	<input type="checkbox"/> grave
presenza di superfetazioni	<input type="checkbox"/> lieve	<input type="checkbox"/> grave

7, stato di conservazione:

<input type="checkbox"/> presenza di gravi lesioni o crolli	<input type="checkbox"/> presenza di lesioni
<input checked="" type="checkbox"/> carenza di manutenzione	<input type="checkbox"/> assenza di degrado

8, caratteri architettonici e/o ambientali:

<input type="checkbox"/> di valore monumentale
<input type="checkbox"/> di valore architettonico
<input type="checkbox"/> di valore ambientale
<input type="checkbox"/> di ridotto valore

DOCUMENTAZIONE FOTOGRAFICA

rot. n. 27, fot. n. 7..

cfr. anche:

NOTE:

*L'edificio...
utilizzato in
parte come
laboratorio
artigianale...
presenta in
facciate...
sti. di olea-
ri... pittorici...
Gli annessi sono
stati ricostruiti*

giugno-settembre '92



COMUNE DI CASTELFIORENTINO

SCHEMA EDIFICIO

toponimo ... Melagrano rif. cat.: fg. 63 p. n. 491

localizzazione ... via Suardese, 9-11

C.T.R. 1:5.000 elemento n. ... 285041 C.T.R.G.S. 1:2.000 foglio n. ... 36

1, edificio presente: 01 nel Catasto Leopoldino 02 nel Catasto del 1968

2, tipo edilizio: ... casa ... edonica

3, uso attuale:

<input checked="" type="checkbox"/> <u>01</u> residenziale civile e/o rurale	<input type="checkbox"/> <u>12</u> produttivo agricolo
<input type="checkbox"/> <u>11</u> produttivo artigianale o industriale	<input type="checkbox"/> <u>22</u> direzionale
<input type="checkbox"/> <u>21</u> commerciale	<input type="checkbox"/> <u>32</u> ristorativo
<input type="checkbox"/> <u>31</u> alberghiero	<input type="checkbox"/> <u>42</u> religioso
<input type="checkbox"/> <u>41</u> scolastico	<input type="checkbox"/> <u>44</u> amministrativo
<input type="checkbox"/> <u>43</u> sanitario	<input type="checkbox"/> <u>46</u> tecnologico
<input type="checkbox"/> <u>45</u> ricreativo/culturale	<input type="checkbox"/> <u>60</u> altro
<input type="checkbox"/> <u>50</u> inutilizzato/in abbandono	

4, posizione: 01 posizione rilevante 01 pianura 02 collina

5, intorno ambientale:

<input type="checkbox"/> <u>01</u> intorno morfologicamente unitario	<input type="checkbox"/> <u>02</u> annessi pregevoli
<input type="checkbox"/> <u>03</u> interessanti arredi ambientali	<input type="checkbox"/> <u>04</u> giardino e/o parco
<input type="checkbox"/> <u>05</u> essenze di pregio ambientale	<input type="checkbox"/> <u>06</u>

6, alterazioni:

manomissione dei materiali di finitura	<input checked="" type="checkbox"/> <u>01</u> lieve	<input type="checkbox"/> <u>02</u> grave
presenza di superfetazioni	<input type="checkbox"/> <u>11</u> lieve	<input type="checkbox"/> <u>12</u> grave

7, stato di conservazione:

<input type="checkbox"/> <u>01</u> presenza di gravi lesioni o crolli	<input type="checkbox"/> <u>02</u> presenza di lesioni
<input type="checkbox"/> <u>03</u> carenza di manutenzione	<input checked="" type="checkbox"/> <u>04</u> assenza di degrado

8, caratteri architettonici e/o ambientali:

<input type="checkbox"/> <u>01</u> di valore monumentale	<input type="checkbox"/> <u>02</u> di valore architettonico	<input type="checkbox"/> <u>03</u> di not. valore ambientale	<input type="checkbox"/> <u>04</u> di valore ambientale	<input type="checkbox"/> <u>05</u> di ridotto valore
--	---	--	---	--

DOCUMENTAZIONE FOTOGRAFICA

rot. n. 26 fol. n. 30

cfr. anche:

26-31, 32

NOTE:

ha... e sotto...
gronda... in...
catto...
 ..Recentemen...
 te... ristruttur...
 nata... e... at...
 tualmente i...
 nutilizzata...

giugno-settembre '92



rot. n. 26. fot. n. 32.



rot. n. 26. fot. n. 31.



349/4

COMUNE DI CASTELFIORENTINO

SCHEMA EDIFICIO

n. 492

toponimo rif. cat.: fg. 63 p.....

localizzazione *via Lucardese, 13*.....

C.T.R. 1:5.000 elemento n. *285041*..... C.T.R.G.S. 1:2.000 foglio n. *36*.....

1, edificio presente: nel Catasto Leopoldino nel Catasto del 1968

2, tipo edilizio: *casa colonica*.....

3, uso attuale:

<input checked="" type="checkbox"/> residenziale civile e/o rurale	<input type="checkbox"/> produttivo artigianale o industriale	<input type="checkbox"/> produttivo agricolo
<input type="checkbox"/> commerciale	<input type="checkbox"/> alberghiero	<input type="checkbox"/> direzionale
<input type="checkbox"/> scolastico	<input type="checkbox"/> sanitario	<input type="checkbox"/> ristorativo
<input type="checkbox"/> ricreativo/culturale	<input type="checkbox"/> amministrativo	<input type="checkbox"/> religioso
<input type="checkbox"/> inutilizzato/in abbandono	<input type="checkbox"/> tecnologico	<input type="checkbox"/> altro

4, posizione:

<input type="checkbox"/> posizione rilevante	<input type="checkbox"/> pianura
	<input checked="" type="checkbox"/> collina

5, intorno ambientale:

<input type="checkbox"/> intorno morfologicamente unitario	<input checked="" type="checkbox"/> annessi pregevoli
<input type="checkbox"/> interessanti arredi ambientali	<input type="checkbox"/> giardino e/o parco
<input checked="" type="checkbox"/> essenze di pregio ambientale	<input type="checkbox"/>

6, alterazioni:

manomissione dei materiali di finitura	<input type="checkbox"/> lieve	<input type="checkbox"/> grave
presenza di superfetazioni	<input checked="" type="checkbox"/> lieve	<input checked="" type="checkbox"/> grave

7, stato di conservazione:

<input type="checkbox"/> presenza di gravi lesioni o crolli	<input type="checkbox"/> presenza di lesioni
<input checked="" type="checkbox"/> carenza di manutenzione	<input type="checkbox"/> assenza di degrado

8, caratteri architettonici e/o ambientali:

<input type="checkbox"/> di valore architettonico	<input type="checkbox"/> di valore monumentale
<input checked="" type="checkbox"/> di valore ambientale	<input type="checkbox"/> di not. valore ambientale
	<input type="checkbox"/> di ridotto valore

DOCUMENTAZIONE FOTOGRAFICA

rot. n. 26. fot. n. 35

cfr. anche:

26, 34, 36.....

NOTE:

La in. sotto da presenza di superfetazioni e. e. evidente sul retro dell'edificio.....



giugno-settembre '92



rot. n.26.fot. n.36.



rot. n.26.fot. n.34.

COMUNE DI CASTELFIORENTINO

SCHEDA EDIFICIO

toponimo *Casa Nuova a Peseida* rif. cat.: fg. **63** p. n. **493**

localizzazione *via Lucardese, 19*

C.T.R. 1:5.000 elemento n. **285041** C.T.R.G.S. 1:2.000 foglio n. **36**

1, edificio presente: nel Catasto Leopoldino nel Catasto del 1968

2, tipo edilizio: *casa economica*

3, uso attuale:

<input checked="" type="checkbox"/> residenziale civile e/o rurale	<input type="checkbox"/> produttivo artigianale o industriale	<input type="checkbox"/> produttivo agricolo
<input type="checkbox"/> commerciale	<input type="checkbox"/> alberghiero	<input type="checkbox"/> direzionale
<input type="checkbox"/> scolastico	<input type="checkbox"/> sanitario	<input type="checkbox"/> ristorativo
<input type="checkbox"/> ricreativo/culturale	<input type="checkbox"/> amministrativo	<input type="checkbox"/> religioso
<input type="checkbox"/> inutilizzato/in abbandono	<input type="checkbox"/> tecnologico	<input type="checkbox"/> altro

4, posizione:

<input checked="" type="checkbox"/> posizione rilevante	<input type="checkbox"/> pianura
	<input checked="" type="checkbox"/> collina

5, intorno ambientale:

<input type="checkbox"/> intorno morfologicamente unitario	<input checked="" type="checkbox"/> annessi pregevoli
<input type="checkbox"/> interessanti arredi ambientali	<input type="checkbox"/> giardino e/o parco
<input checked="" type="checkbox"/> essenze di pregio ambientale	<input type="checkbox"/>

6, alterazioni:

manomissione dei materiali di finitura	<input type="checkbox"/> lieve	<input checked="" type="checkbox"/> grave
presenza di superfetazioni	<input type="checkbox"/> lieve	<input type="checkbox"/> grave

7, stato di conservazione:

<input type="checkbox"/> presenza di gravi lesioni o crolli	<input type="checkbox"/> presenza di lesioni
<input checked="" type="checkbox"/> carenza di manutenzione	<input checked="" type="checkbox"/> assenza di degrado

8, caratteri architettonici e/o ambientali:

<input type="checkbox"/> di valore architettonico	<input type="checkbox"/> di valore monumentale
<input checked="" type="checkbox"/> di valore ambientale	<input type="checkbox"/> di not. valore ambientale
	<input type="checkbox"/> di ridotto valore

DOCUMENTAZIONE FOTOGRAFICA

rot. n.27.fot. n.6.
 cfr. anche:
 26:33, 27:1, 3...

NOTE:

da manomissione delle aperture è evidente sul fronte principale della residenza ristrutturata




giugno-settembre '92



rot. n.27.fot. n.1.



rot. n.27.fot. n.3.



rot. n. 26 fot. n. 33

COMUNE DI CASTELFIORENTINO

SCHEMA EDIFICIO

n. 494

toponimo rif. cat.: fg. 65... p.....

localizzazione ..*via Lucardese, 18*.....

C.T.R. 1:5.000 elemento n. ...285.041..... C.T.R.G.S. 1:2.000 foglio n. ...36.....

1, edificio presente: 01 nel Catasto Leopoldino 02 nel Catasto del 1969

2, tipo edilizio: *casa colonica*.....

3, uso attuale:

<input checked="" type="checkbox"/> 01 residenziale civile e/o rurale	<input type="checkbox"/> 12 produttivo agricolo
<input type="checkbox"/> 11 produttivo artigianale o industriale	<input type="checkbox"/> 22 direzionale
<input type="checkbox"/> 21 commerciale	<input type="checkbox"/> 32 ristorativo
<input type="checkbox"/> 31 alberghiero	<input type="checkbox"/> 42 religioso
<input type="checkbox"/> 41 scolastico	<input type="checkbox"/> 44 amministrativo
<input type="checkbox"/> 43 sanitario	<input type="checkbox"/> 46 tecnologico
<input type="checkbox"/> 45 ricreativo/culturale	<input type="checkbox"/> 60 altro
<input type="checkbox"/> 50 inutilizzato/in abbandono	

4, posizione:

<input type="checkbox"/> 11 posizione rilevante	<input checked="" type="checkbox"/> 01 pianura
	<input type="checkbox"/> 02 collina

5, intorno ambientale:

<input checked="" type="checkbox"/> 01 intorno morfologicamente unitario	<input checked="" type="checkbox"/> 02 annessi pregevoli
<input type="checkbox"/> 03 interessanti arredi ambientali	<input type="checkbox"/> 04 giardino e/o parco
<input type="checkbox"/> 05 essenze di pregio ambientale	<input type="checkbox"/> 06

6, alterazioni:

manomissione dei materiali di finitura	<input type="checkbox"/> 01 lieve	<input type="checkbox"/> 02 grave
presenza di superfetazioni	<input type="checkbox"/> 11 lieve	<input type="checkbox"/> 12 grave

7, stato di conservazione:

<input checked="" type="checkbox"/> 01 presenza di gravi lesioni o crolli	<input type="checkbox"/> 02 presenza di lesioni
<input type="checkbox"/> 03 carenza di manutenzione	<input type="checkbox"/> 04 assenza di degrado

8, caratteri architettonici e/o ambientali:

<input type="checkbox"/> 01 di valore monumentale	<input type="checkbox"/> 03 di not. valore ambientale
<input type="checkbox"/> 02 di valore architettonico	<input type="checkbox"/> 05 di ridotto valore
<input type="checkbox"/> 04 di valore ambientale	

DOCUMENTAZIONE FOTOGRAFICA

rot. n.27.fot. n.4

cfr. anche:


27.5

NOTE:

*Aria in cotto
d'edificio è
parzialmente
inutilizz
ata*



giugno-settembre '92



rot. n. 27. fot. n. 5.

COMUNE DI CASTELFIORENTINO

SCHEDA EDIFICIO

toponimo I Rimorti rif. cat.: fg. 57 p. n. 495

localizzazione via dei Praticelli, 123-131

C.T.R. 1:5.000 elemento n. 285.044 C.T.R.G.S. 1:2.000 foglio n. 40

1, edificio presente: nel Catasto Leopoldino nel Catasto del 1959

2, tipo edilizio: casa colonica e padronale

3, uso attuale:

<input checked="" type="checkbox"/> residenziale civile e/o rurale	<input type="checkbox"/> 12 produttivo agricolo
<input type="checkbox"/> 11 produttivo artigianale o industriale	<input type="checkbox"/> 22 direzionale
<input type="checkbox"/> 21 commerciale	<input type="checkbox"/> 32 ristorativo
<input type="checkbox"/> 31 alberghiero	<input type="checkbox"/> 42 religioso
<input type="checkbox"/> 41 scolastico	<input type="checkbox"/> 44 amministrativo
<input type="checkbox"/> 43 sanitario	<input type="checkbox"/> 46 tecnologico
<input type="checkbox"/> 45 ricreativo/culturale	<input type="checkbox"/> 60 altro
<input type="checkbox"/> 50 inutilizzato/in abbandono	

4, posizione:

<input type="checkbox"/> 11 posizione rilevante	<input type="checkbox"/> 01 pianura
	<input checked="" type="checkbox"/> 02 collina

5, intorno ambientale:

<input type="checkbox"/> 01 intorno morfologicamente unitario	<input type="checkbox"/> 02 annessi pregevoli
<input type="checkbox"/> 03 interessanti arredi ambientali	<input type="checkbox"/> 04 giardino e/o parco
<input checked="" type="checkbox"/> 05 essenze di pregio ambientale	<input type="checkbox"/> 06

6, alterazioni:

manomissione dei materiali di finitura	<input checked="" type="checkbox"/> 01 lieve	<input type="checkbox"/> 02 grave
presenza di superfetazioni	<input checked="" type="checkbox"/> 11 lieve	<input type="checkbox"/> 12 grave

7, stato di conservazione:

<input type="checkbox"/> 01 presenza di gravi lesioni o crolli	<input type="checkbox"/> 02 presenza di lesioni
<input checked="" type="checkbox"/> 03 carenza di manutenzione	<input checked="" type="checkbox"/> 04 assenza di degrado

8, caratteri architettonici e/o ambientali:

<input type="checkbox"/> 01 di valore monumentale
<input type="checkbox"/> 02 di valore architettonico
<input checked="" type="checkbox"/> 03 di not. valore ambientale
<input type="checkbox"/> 04 di valore ambientale
<input type="checkbox"/> 05 di ridotto valore

DOCUMENTAZIONE FOTOGRAFICA

rot. n. 24 fot. n. 6

cfr. anche: 24.7-10

NOTE:

Complesso rurale costituito dalla residenza padronale e da alcune case coloniche

.....

.....

.....

giugno-settembre '92





rot. n.24 fot. n.10.



rot. n.24 fot. n.7.



rot. n.24 fot. n.8.



rot. n.24 fot. n.9.

COMUNE DI CASTELFIORENTINO

SCHEMA EDIFICIO

toponimo S. Giuseppe..... rif. cat.: fg. 58 p.....

n. 496

localizzazione via del Pantano.....

C.T.R. 1:5.000 elemento n. 285041..... C.T.R.G.S. 1:2.000 foglio n. 40.....

1, edificio presente: nel Catasto Leopoldino nel Catasto del 1957

2, tipo edilizio: capella.....

3, uso attuale:

<input checked="" type="checkbox"/> residenziale civile e/o rurale	<input type="checkbox"/> produttivo agricolo
<input type="checkbox"/> produttivo artigianale o industriale	<input type="checkbox"/> direzionale
<input type="checkbox"/> commerciale	<input type="checkbox"/> ristorativo
<input type="checkbox"/> alberghiero	<input type="checkbox"/> religioso
<input type="checkbox"/> scolastico	<input type="checkbox"/> amministrativo
<input type="checkbox"/> sanitario	<input type="checkbox"/> tecnologico
<input type="checkbox"/> ricreativo/culturale	<input type="checkbox"/> altro
<input type="checkbox"/> inutilizzato/in abbandono	

4, posizione:

<input checked="" type="checkbox"/> posizione rilevante	<input type="checkbox"/> pianura
	<input checked="" type="checkbox"/> collina

5, intorno ambientale:

<input type="checkbox"/> intorno morfologicamente unitario	<input type="checkbox"/> annessi pregevoli
<input type="checkbox"/> interessanti arredi ambientali	<input type="checkbox"/> giardino e/o parco
<input type="checkbox"/> essenze di pregio ambientale	<input type="checkbox"/>

6, alterazioni:

manomissione dei materiali di finitura	<input type="checkbox"/> lieve	<input type="checkbox"/> grave
presenza di superfetazioni	<input type="checkbox"/> lieve	<input checked="" type="checkbox"/> grave

7, stato di conservazione:

<input type="checkbox"/> presenza di gravi lesioni o crolli	<input type="checkbox"/> presenza di lesioni
<input checked="" type="checkbox"/> carenza di manutenzione	<input type="checkbox"/> assenza di degrado

8, caratteri architettonici e/o ambientali:

<input checked="" type="checkbox"/> di valore monumentale
<input type="checkbox"/> di valore architettonico
<input type="checkbox"/> di not. valore ambientale
<input type="checkbox"/> di ridotto valore

DOCUMENTAZIONE FOTOGRAFICA

rot. n. 23 fot. n. 19

cfr. anche:

NOTE:

Grave superfetazione sul tetto della capella

giugno-settembre '92



COMUNE DI CASTELFIORENTINO

SCHEDA EDIFICIO

toponimo Carrione rif. cat.: fg. 58 p. n. 497

localizzazione ..v.ia Pogni, 20-22.....

C.T.R. 1:5.000 elemento n. ...285.041..... C.T.R.G.S. 1:2.000 foglio n. ...40:41.....

1, edificio presente: nel Catasto Leopoldino nel Catasto del 1957

2, tipo edilizio: villa fattoria e case coloniche.....

3, uso attuale:

<input checked="" type="checkbox"/> residenziale civile e/o rurale	<input type="checkbox"/> produttivo artigianale o industriale	<input type="checkbox"/> produttivo agricolo
<input type="checkbox"/> commerciale	<input type="checkbox"/> alberghiero	<input type="checkbox"/> direzionale
<input type="checkbox"/> scolastico	<input type="checkbox"/> sanitario	<input type="checkbox"/> ristorativo
<input type="checkbox"/> ricreativo/culturale	<input type="checkbox"/> amministrativo	<input type="checkbox"/> religioso
<input type="checkbox"/> inutilizzato/in abbandono	<input type="checkbox"/> tecnologico	<input type="checkbox"/> altro

4, posizione:

<input checked="" type="checkbox"/> posizione rilevante	<input type="checkbox"/> pianura
	<input checked="" type="checkbox"/> collina

5, intorno ambientale:

<input type="checkbox"/> intorno morfologicamente unitario	<input checked="" type="checkbox"/> annessi pregevoli
<input type="checkbox"/> interessanti arredi ambientali	<input type="checkbox"/> giardino e/o parco
<input checked="" type="checkbox"/> essenze di pregio ambientale	<input type="checkbox"/>

6, alterazioni:

manomissione dei materiali di finitura	<input type="checkbox"/> lieve	<input type="checkbox"/> grave
presenza di superfetazioni	<input checked="" type="checkbox"/> lieve	<input type="checkbox"/> grave

7, stato di conservazione:

<input type="checkbox"/> presenza di gravi lesioni o crolli	<input type="checkbox"/> presenza di lesioni
<input checked="" type="checkbox"/> carenza di manutenzione	<input checked="" type="checkbox"/> assenza di degrado

8, caratteri architettonici e/o ambientali:

<input type="checkbox"/> di valore architettonico	<input type="checkbox"/> di valore monumentale
<input type="checkbox"/> di valore ambientale	<input checked="" type="checkbox"/> di not. valore ambientale
	<input type="checkbox"/> di ridotto valore

DOCUMENTAZIONE FOTOGRAFICA

rot. n. 23 fot. n. 16
 cfr. anche:
23:20-24.....
D. 68, 69.....

NOTE:

Complesso rurale... costituito dalla casa padronale e da due coloniche di abitazione, con relativi annessi.....

giugno-settembre '92





rot. n. 23. fot. n. 21.



rot. n. 23. fot. n. 22.

NOTE:

Utilizzata...
unicamente...
come... fienile...
le.....
.....
.....
.....
.....
.....
.....
.....
.....
.....
.....

rot. n. 23 fot. n. 20.



NOTE:

Adiacente...
alla... casa...
padronale...
si... trova al...
n. 22, una...
residenza a...
agricola... in...
stato di forte...
degrado...
e... attualmente...
inutilizzata...
A via... in... cotto...
in... prossimi...
tà... di... un...
annesso a...
agricola...
.....
.....

rot. n. 23 fot. n. 23.





rot. n.23.fot. n24.

rot. n.....fot. n.....

COMUNE DI CASTELFIORENTINO

SCHEMA EDIFICIO

toponimo Casanuova Bargiotti rif. cat.: fg. 61 p. n. 498

localizzazione via U. Barbieri, 10-12

C.T.R. 1:5.000 elemento n. 285.041 C.T.R.G.S. 1:2.000 foglio n. 40

1, edificio presente: nel Catasto Leopoldino nel Catasto del 1959

2, tipo edilizio: casa colonica

3, uso attuale:

<input checked="" type="checkbox"/> residenziale civile e/o rurale	<input type="checkbox"/> produttivo artigianale o industriale	<input type="checkbox"/> produttivo agricolo
<input type="checkbox"/> commerciale	<input type="checkbox"/> alberghiero	<input type="checkbox"/> direzionale
<input type="checkbox"/> scolastico	<input type="checkbox"/> sanitario	<input type="checkbox"/> ristorativo
<input type="checkbox"/> ricreativo/culturale	<input type="checkbox"/> amministrativo	<input type="checkbox"/> religioso
<input type="checkbox"/> inutilizzato/in abbandono	<input type="checkbox"/> tecnologico	<input type="checkbox"/> altro

4, posizione:

<input type="checkbox"/> posizione rilevante	<input type="checkbox"/> pianura
	<input checked="" type="checkbox"/> collina

5, intorno ambientale:

<input type="checkbox"/> intorno morfologicamente unitario	<input checked="" type="checkbox"/> annessi pregevoli
<input type="checkbox"/> interessanti arredi ambientali	<input type="checkbox"/> giardino e/o parco
<input type="checkbox"/> essenze di pregio ambientale	<input type="checkbox"/>

6, alterazioni:

manomissione dei materiali di finitura	<input type="checkbox"/> lieve	<input checked="" type="checkbox"/> grave
presenza di superfetazioni	<input checked="" type="checkbox"/> lieve	<input type="checkbox"/> grave

7, stato di conservazione:

<input type="checkbox"/> presenza di gravi lesioni o crolli	<input type="checkbox"/> presenza di lesioni
<input checked="" type="checkbox"/> carenza di manutenzione	<input type="checkbox"/> assenza di degrado

8, caratteri architettonici e/o ambientali:

<input type="checkbox"/> di valore architettonico	<input type="checkbox"/> di valore monumentale
<input checked="" type="checkbox"/> di valore ambientale	<input type="checkbox"/> di not. valore ambientale
	<input type="checkbox"/> di ridotto valore

DOCUMENTAZIONE FOTOGRAFICA

rot. n. 25 fot. n. 3

cfr. anche: 25-4-6

NOTE:

via in cotto e in facciata, al n. 10, iscrizione del ca. data "1913" sulla chiave dell'arco d'ingresso

giugno-settembre '92





rot. n.25.fot. n.4.



rot. n.25.fot. n.5.

DOCUMENTAZIONE FOTOGRAFICA

NOTE:

Annesso a
gricola di
pregia con
sottogranola
in cotta



rot. n.25.fot. n.6.

NOTE:

rot. n.....fot. n.....

COMUNE DI CASTELFIORENTINO

SCHEMA EDIFICIO

toponimo rif. cat.: fg. 58 p..... n. 499

localizzazione via dei Profeti, 90-102

C.T.R. 1:5.000 elemento n. 285.041..... C.T.R.G.S. 1:2.000 foglio n. 41.....

1, edificio presente: nel Catasto Leopoldino nel Catasto del 1957

2, tipo edilizio: residenza plurifamiliare e colonica

3, uso attuale:

<input checked="" type="checkbox"/> residenziale civile e/o rurale	<input type="checkbox"/> produttivo agricolo
<input type="checkbox"/> produttivo artigianale o industriale	<input type="checkbox"/> direzionale
<input checked="" type="checkbox"/> commerciale	<input type="checkbox"/> ristorativo
<input type="checkbox"/> alberghiero	<input type="checkbox"/> religioso
<input type="checkbox"/> scolastico	<input type="checkbox"/> amministrativo
<input type="checkbox"/> sanitario	<input type="checkbox"/> tecnologico
<input type="checkbox"/> ricreativo/culturale	<input type="checkbox"/> altro
<input type="checkbox"/> inutilizzato/in abbandono	

4, posizione:

<input type="checkbox"/> pianura
<input checked="" type="checkbox"/> posizione rilevante
<input type="checkbox"/> collina

5, intorno ambientale:

<input type="checkbox"/> intorno morfologicamente unitario	<input type="checkbox"/> annessi pregevoli
<input type="checkbox"/> interessanti arredi ambientali	<input type="checkbox"/> giardino e/o parco
<input type="checkbox"/> essenze di pregio ambientale	<input type="checkbox"/>

6, alterazioni:

manomissione dei materiali di finitura	<input type="checkbox"/> lieve	<input type="checkbox"/> grave
presenza di superfetazioni	<input type="checkbox"/> lieve	<input type="checkbox"/> grave

7, stato di conservazione:

<input type="checkbox"/> presenza di gravi lesioni o crolli	<input type="checkbox"/> presenza di lesioni
<input type="checkbox"/> carenza di manutenzione	<input checked="" type="checkbox"/> assenza di degrado

8, caratteri architettonici e/o ambientali:

<input type="checkbox"/> di valore monumentale	
<input type="checkbox"/> di valore architettonico	<input type="checkbox"/> di not. valore ambientale
<input checked="" type="checkbox"/> di valore ambientale	<input type="checkbox"/> di ridotto valore

DOCUMENTAZIONE FOTOGRAFICA

rot. n. 34 fot. n. 27

cfr. anche:

34-25

NOTE:

.....

.....

.....

.....

.....

.....

.....

.....

.....

.....

giugno-settembre '92



DOCUMENTAZIONE FOTOGRAFICA



rot. n.34 fot. n.25

rot. n.....fot. n.....

COMUNE DI CASTELFIORENTINO

SCHEMA EDIFICIO

toponimo rif. cat.: fg. 58 p. n. 500

localizzazione via dei Profeti, 108

C.T.R. 1:5.000 elemento n. 285.041 C.T.R.G.S. 1:2.000 foglio n. 41

1, edificio presente: nel Catasto Leopoldino nel Catasto del 1957

2, tipo edilizio: casa colonica

3, uso attuale:

<input checked="" type="checkbox"/> residenziale civile e/o rurale	<input type="checkbox"/> produttivo artigianale o industriale	<input type="checkbox"/> produttivo agricolo
<input type="checkbox"/> commerciale	<input type="checkbox"/> alberghiero	<input type="checkbox"/> direzionale
<input type="checkbox"/> scolastico	<input type="checkbox"/> sanitario	<input type="checkbox"/> ristorativo
<input type="checkbox"/> ricreativo/culturale	<input type="checkbox"/> amministrativo	<input type="checkbox"/> religioso
<input type="checkbox"/> inutilizzato/in abbandono	<input type="checkbox"/> tecnologico	<input type="checkbox"/> altro

4, posizione:

<input type="checkbox"/> posizione rilevante	<input checked="" type="checkbox"/> pianura
	<input type="checkbox"/> collina

5, intorno ambientale:

<input type="checkbox"/> intorno morfologicamente unitario	<input type="checkbox"/> annessi pregevoli
<input type="checkbox"/> interessanti arredi ambientali	<input type="checkbox"/> giardino e/o parco
<input type="checkbox"/> essenze di pregio ambientale	<input type="checkbox"/>

6, alterazioni:

manomissione dei materiali di finitura	<input checked="" type="checkbox"/> lieve	<input type="checkbox"/> grave
presenza di superfetazioni	<input type="checkbox"/> lieve	<input type="checkbox"/> grave

7, stato di conservazione:

<input type="checkbox"/> presenza di gravi lesioni o crolli	<input type="checkbox"/> presenza di lesioni
<input checked="" type="checkbox"/> carenza di manutenzione	<input type="checkbox"/> assenza di degrado

8, caratteri architettonici e/o ambientali:

<input type="checkbox"/> di valore architettonico	<input type="checkbox"/> di valore monumentale
<input checked="" type="checkbox"/> di valore ambientale	<input type="checkbox"/> di not. valore ambientale
	<input type="checkbox"/> di ridotto valore

DOCUMENTAZIONE FOTOGRAFICA

rot. n. 34 fot. n. 31
cfr. anche:

NOTE:
Resede la stuccato in pietra



giugno-settembre '92

COMUNE DI CASTELFIORENTINO

SCHEDA EDIFICIO

n. 501

toponimo rif. cat.: fg. 59 p.

localizzazione *via dei Profeti, 87-93*

C.T.R. 1:5.000 elemento n. *285041* C.T.R.G.S. 1:2.000 foglio n. *41*

1, edificio presente: nel Catasto Leopoldino nel Catasto del 1961

2, tipo edilizio: *case coloniche*

3, uso attuale:

<input checked="" type="checkbox"/> residenziale civile e/o rurale	<input type="checkbox"/> produttivo agricolo
<input type="checkbox"/> produttivo artigianale o industriale	<input type="checkbox"/> direzionale
<input type="checkbox"/> commerciale	<input type="checkbox"/> ristorativo
<input type="checkbox"/> alberghiero	<input type="checkbox"/> religioso
<input type="checkbox"/> scolastico	<input type="checkbox"/> amministrativo
<input type="checkbox"/> sanitario	<input type="checkbox"/> tecnologico
<input type="checkbox"/> ricreativo/culturale	<input type="checkbox"/> altro
<input type="checkbox"/> inutilizzato/in abbandono	

4, posizione:

<input type="checkbox"/> posizione rilevante	<input checked="" type="checkbox"/> pianura
	<input type="checkbox"/> collina

5, intorno ambientale:

<input checked="" type="checkbox"/> intorno morfologicamente unitario	<input type="checkbox"/> annessi pregevoli
<input type="checkbox"/> interessanti arredi ambientali	<input type="checkbox"/> giardino e/o parco
<input type="checkbox"/> essenze di pregio ambientale	<input type="checkbox"/>

6, alterazioni:

manomissione dei materiali di finitura	<input type="checkbox"/> lieve	<input type="checkbox"/> grave
presenza di superfelazioni	<input type="checkbox"/> lieve	<input type="checkbox"/> grave

7, stato di conservazione:

<input type="checkbox"/> presenza di gravi lesioni o crolli	<input type="checkbox"/> presenza di lesioni
<input checked="" type="checkbox"/> carenza di manutenzione	<input checked="" type="checkbox"/> assenza di degrado

8, caratteri architettonici e/o ambientali:

<input type="checkbox"/> di valore monumentale
<input type="checkbox"/> di valore architettonico
<input checked="" type="checkbox"/> di valore ambientale
<input type="checkbox"/> di ridotto valore

DOCUMENTAZIONE FOTOGRAFICA

rot. n. *34* fot. n. *29*

cfr. anche: *34-30*

NOTE:

Parzialmente ricostruita (n. 87-89)

giugno-settembre '92





rot. n. 34 fot. n. 30.

49/4

COMUNE DI CASTELFIORENTINO

SCHEMA EDIFICIO

n. 502

toponimo rif. cat.: fg. 59 p.

localizzazione ... via dei Profeti, 103-105

C.T.R. 1:5.000 elemento n. 285.041 C.T.R.C.S. 1:2.000 foglio n. 41

1, edificio presente: nel Catasto Leopoldino nel Catasto del 1961

2, tipo edilizio: residenze a schiera

3, uso attuale:

<input checked="" type="checkbox"/> residenziale civile e/o rurale	<input type="checkbox"/> produttivo agricolo
<input type="checkbox"/> produttivo artigianale o industriale	<input type="checkbox"/> direzionale
<input type="checkbox"/> commerciale	<input type="checkbox"/> ristorativo
<input type="checkbox"/> alberghiero	<input type="checkbox"/> religioso
<input type="checkbox"/> scolastico	<input type="checkbox"/> amministrativo
<input type="checkbox"/> sanitario	<input type="checkbox"/> tecnologico
<input type="checkbox"/> ricreativo/culturale	<input type="checkbox"/> altro
<input type="checkbox"/> inutilizzato/in abbandono	

4, posizione:

<input type="checkbox"/> pianura
<input type="checkbox"/> posizione rilevante
<input type="checkbox"/> collina

5, intorno ambientale:

<input type="checkbox"/> intorno morfologicamente unitario	<input type="checkbox"/> annessi pregevoli
<input type="checkbox"/> interessanti arredi ambientali	<input type="checkbox"/> giardino e/o parco
<input type="checkbox"/> essenze di pregio ambientale	<input type="checkbox"/>

6, alterazioni:

manomissione dei materiali di finitura	<input type="checkbox"/> lieve	<input type="checkbox"/> grave
presenza di superfelazioni	<input type="checkbox"/> lieve	<input type="checkbox"/> grave

7, stato di conservazione:

<input type="checkbox"/> presenza di gravi lesioni o crolli	<input type="checkbox"/> presenza di lesioni
<input type="checkbox"/> carenza di manutenzione	<input checked="" type="checkbox"/> assenza di degrado

8, caratteri architettonici e/o ambientali:

<input type="checkbox"/> di valore monumentale	
<input type="checkbox"/> di valore architettonico	<input type="checkbox"/> di not. valore ambientale
<input checked="" type="checkbox"/> di valore ambientale	<input type="checkbox"/> di ridotto valore

DOCUMENTAZIONE FOTOGRAFICA

rot. n. 34 fot. n. 33

cfr. anche: 34, 32, 37

NOTE:

.....

.....

.....

.....

.....

.....

.....

.....

.....

.....

giugno-settembre '92



DOCUMENTAZIONE FOTOGRAFICA



rot. n. 34 fot. n. 32.



rot. n. 34 fot. n. 37.

COMUNE DI CASTELFIORENTINO

SCHEMA EDIFICIO

n. 503

toponimo rif. cat.: fg. 59. p.

localizzazione *via dei Profeti*

C.T.R. 1:5.000 elemento n. *2.850.41*..... C.T.R.C.S. 1:2.000 foglio n. *41*.....

1, edificio presente: nel Catasto Leopoldino nel Catasto del 1961

2, tipo edilizio: *casa colonica*

3, uso attuale:

<input checked="" type="checkbox"/> residenziale civile e/o rurale	<input type="checkbox"/> produttivo agricolo
<input type="checkbox"/> produttivo artigianale o industriale	<input type="checkbox"/> direzionale
<input type="checkbox"/> commerciale	<input type="checkbox"/> ristorativo
<input type="checkbox"/> alberghiero	<input type="checkbox"/> religioso
<input type="checkbox"/> scolastico	<input type="checkbox"/> amministrativo
<input type="checkbox"/> sanitario	<input type="checkbox"/> tecnologico
<input type="checkbox"/> ricreativo/culturale	<input type="checkbox"/> altro
<input type="checkbox"/> inutilizzato/in abbandono	

4, posizione:

<input type="checkbox"/> posizione rilevante	<input checked="" type="checkbox"/> pianura
	<input type="checkbox"/> collina

5, intorno ambientale:

<input type="checkbox"/> intorno morfologicamente unitario	<input type="checkbox"/> annessi pregevoli
<input type="checkbox"/> interessanti arredi ambientali	<input type="checkbox"/> giardino e/o parco
<input type="checkbox"/> essenze di pregio ambientale	<input type="checkbox"/>

6, alterazioni:

manomissione dei materiali di finitura	<input type="checkbox"/> lieve	<input type="checkbox"/> grave
presenza di superfelazioni	<input type="checkbox"/> lieve	<input type="checkbox"/> grave

7, stato di conservazione:

<input type="checkbox"/> presenza di gravi lesioni o crolli	<input type="checkbox"/> presenza di lesioni
<input type="checkbox"/> carenza di manutenzione	<input type="checkbox"/> assenza di degrado

8, caratteri architettonici e/o ambientali:

<input type="checkbox"/> di valore architettonico	<input type="checkbox"/> di valore monumentale
<input type="checkbox"/> di valore ambientale	<input type="checkbox"/> di not. valore ambientale
	<input type="checkbox"/> di ridotto valore

DOCUMENTAZIONE FOTOGRAFICA

rot. n. 34. fot. n. 36.

cfr. anche:

NOTE:

giugno-settembre '92



COMUNE DI CASTELFIORENTINO

SCHEMA EDIFICIO

toponimo rif. cat.: fg. 59 p. n. 504

localizzazione via dei Profeti

C.T.R. 1:5.000 elemento n. 285041..... C.T.R.G.S. 1:2.000 foglio n. 41.....

1, edificio presente: nel Catasto Leopoldino nel Catasto del 1961

2, tipo edilizio: annessa agricola

3, uso attuale:

<input type="checkbox"/> residenziale civile e/o rurale	<input type="checkbox"/> produttivo agricolo
<input type="checkbox"/> produttivo artigianale o industriale	<input type="checkbox"/> direzionale
<input type="checkbox"/> commerciale	<input type="checkbox"/> ristorativo
<input type="checkbox"/> alberghiero	<input type="checkbox"/> religioso
<input type="checkbox"/> scolastico	<input type="checkbox"/> amministrativo
<input type="checkbox"/> sanitario	<input type="checkbox"/> tecnologico
<input type="checkbox"/> ricreativo/culturale	<input type="checkbox"/> altro
<input type="checkbox"/> inutilizzato/in abbandono	

4, posizione:

<input type="checkbox"/> posizione rilevante	<input checked="" type="checkbox"/> pianura
	<input type="checkbox"/> collina

5, intorno ambientale:

<input type="checkbox"/> intorno morfologicamente unitario	<input type="checkbox"/> annessi pregevoli
<input type="checkbox"/> interessanti arredi ambientali	<input type="checkbox"/> giardino e/o parco
<input type="checkbox"/> essenze di pregio ambientale	<input type="checkbox"/>

6, alterazioni:

manomissione dei materiali di finitura	<input checked="" type="checkbox"/> lieve	<input type="checkbox"/> grave
presenza di superfetazioni	<input checked="" type="checkbox"/> lieve	<input type="checkbox"/> grave

7, stato di conservazione:

<input type="checkbox"/> presenza di gravi lesioni o crolli	<input type="checkbox"/> presenza di lesioni
<input type="checkbox"/> carenza di manutenzione	<input checked="" type="checkbox"/> assenza di degrado

8, caratteri architettonici e/o ambientali:

<input type="checkbox"/> di valore monumentale
<input type="checkbox"/> di valore architettonico
<input checked="" type="checkbox"/> di valore ambientale
<input type="checkbox"/> di ridotto valore

DOCUMENTAZIONE FOTOGRAFICA

rot. n. 34 fot. n. 34

cfr. anche:

NOTE:

Arco in cotto
to
Arco parzialmente tam-
ponato

giugno-settembre '92



COMUNE DI CASTELFIORENTINO

SCHEDA EDIFICIO

toponimo *Belpiano*..... rif. cat.: fg. *59*.. p..... n. *505*

localizzazione *via di Belpiano, 5-7*.....

C.T.R. 1:5.000 elemento n. *285041*..... C.T.R.G.S. 1:2.000 foglio n. *41*.....

1, edificio presente: nel Catasto Leopoldino nel Catasto del 1961

2, tipo edilizio: *casa colonica*.....

3, uso attuale:

<input checked="" type="checkbox"/> residenziale civile e/o rurale	<input type="checkbox"/> produttivo agricolo
<input type="checkbox"/> produttivo artigianale o industriale	<input type="checkbox"/> direzionale
<input type="checkbox"/> commerciale	<input type="checkbox"/> ristorativo
<input type="checkbox"/> alberghiero	<input type="checkbox"/> religioso
<input type="checkbox"/> scolastico	<input type="checkbox"/> amministrativo
<input type="checkbox"/> sanitario	<input type="checkbox"/> tecnologico
<input type="checkbox"/> ricreativo/culturale	<input type="checkbox"/> altro
<input type="checkbox"/> inutilizzato/in abbandono	

4, posizione:

<input type="checkbox"/> posizione rilevante	<input checked="" type="checkbox"/> pianura
	<input type="checkbox"/> collina

5, intorno ambientale:

<input type="checkbox"/> intorno morfologicamente unitario	<input checked="" type="checkbox"/> annessi pregevoli
<input type="checkbox"/> interessanti arredi ambientali	<input type="checkbox"/> giardino e/o parco
<input checked="" type="checkbox"/> essenze di pregio ambientale	<input type="checkbox"/>

6, alterazioni:

manomissione dei materiali di finitura	<input type="checkbox"/> lieve	<input checked="" type="checkbox"/> grave
presenza di superfetazioni	<input type="checkbox"/> lieve	<input type="checkbox"/> grave

7, stato di conservazione:

<input type="checkbox"/> presenza di gravi lesioni o crolli	<input type="checkbox"/> presenza di lesioni
<input checked="" type="checkbox"/> carenza di manutenzione	<input type="checkbox"/> assenza di degrado

8, caratteri architettonici e/o ambientali:

<input type="checkbox"/> di valore monumentale
<input type="checkbox"/> di valore architettonico
<input checked="" type="checkbox"/> di valore ambientale
<input type="checkbox"/> di ridotto valore

DOCUMENTAZIONE FOTOGRAFICA

rot. n. *26* fot. n. *11*

cfr. anche:

26.8-10.....

NOTE:

*Aia in alto e pozzo lava-
toio
da manomissione dei ma-
teriali di fi-
nitura. Riguar-
da la residen-
za al n. 7 e
il relativo
annesso.....*

giugno-settembre '92





rot. n.26.fot. n.9...



rot. n.26.fot. n.10...



rot. n.26.fot. n.8...

COMUNE DI CASTELFIORENTINO

SCHEDA EDIFICIO

toponimo Perondo..... rif. cat.: fg. 65 p..... n. 506

localizzazione via di Pettinamiglio, 2-4.....

C.T.R. 1:5.000 elemento n. 285041..... C.T.R.G.S. 1:2.000 foglio n. 41.....

1, edificio presente: nel Catasto Leopoldino nel Catasto del 1969

2, tipo edilizio: casa colonica.....

3, uso attuale:

<input checked="" type="checkbox"/> residenziale civile e/o rurale	<input type="checkbox"/> produttivo agricolo
<input type="checkbox"/> produttivo artigianale o industriale	<input type="checkbox"/> direzionale
<input type="checkbox"/> commerciale	<input type="checkbox"/> ristorativo
<input type="checkbox"/> alberghiero	<input type="checkbox"/> religioso
<input type="checkbox"/> scolastico	<input type="checkbox"/> amministrativo
<input type="checkbox"/> sanitario	<input type="checkbox"/> tecnologico
<input type="checkbox"/> ricreativo/culturale	<input type="checkbox"/> altro
<input type="checkbox"/> inutilizzato/in abbandono	

4, posizione:

<input type="checkbox"/> posizione rilevante	<input checked="" type="checkbox"/> pianura
	<input type="checkbox"/> collina

5, intorno ambientale:

<input checked="" type="checkbox"/> intorno morfologicamente unitario	<input checked="" type="checkbox"/> annessi pregevoli
<input type="checkbox"/> interessanti arredi ambientali	<input type="checkbox"/> giardino e/o parco
<input type="checkbox"/> essenze di pregio ambientale	<input checked="" type="checkbox"/> <u>fenice</u>

6, alterazioni:

manomissione dei materiali di finitura	<input type="checkbox"/> lieve	<input type="checkbox"/> grave
presenza di superfetazioni	<input type="checkbox"/> lieve	<input type="checkbox"/> grave

7, stato di conservazione:

<input checked="" type="checkbox"/> presenza di gravi lesioni o crolli	<input checked="" type="checkbox"/> presenza di lesioni
<input checked="" type="checkbox"/> carenza di manutenzione	<input type="checkbox"/> assenza di degrado

8, caratteri architettonici e/o ambientali:

<input type="checkbox"/> di valore monumentale
<input type="checkbox"/> di valore architettonico
<input checked="" type="checkbox"/> di valore ambientale
<input type="checkbox"/> di ridotto valore

DOCUMENTAZIONE FOTOGRAFICA

rot. n. 27 fot. n. 23

cfr. anche:

27-24.....

NOTE:

.....

.....

.....

.....

.....

.....

.....

.....

.....

.....

giugno-settembre '92



DOCUMENTAZIONE FOTOGRAFICA



rot. n. 27. fot. n. 24.

COMUNE DI CASTELFIORENTINO

SCHEMA EDIFICIO

toponimo ... *Rio Pietrosco* rif. cat.: fg. *59*... p..... n. *507*

localizzazione *viale Luigi Zanini, 1, 12-18*.....

C.T.R. 1:5.000 elemento n. *285041*..... C.T.R.C.S. 1:2.000 foglio n. *41*.....

1, edificio presente: *01* nel Catasto Leopoldino *02* nel Catasto del 1961

2, tipo edilizio: *casa poderalle*.....

3, uso attuale:

<input checked="" type="checkbox"/> <i>01</i> residenziale civile e/o rurale	<input type="checkbox"/> <i>12</i> produttivo agricolo
<input type="checkbox"/> <i>11</i> produttivo artigianale o industriale	<input type="checkbox"/> <i>22</i> direzionale
<input type="checkbox"/> <i>21</i> commerciale	<input type="checkbox"/> <i>32</i> ristorativo
<input type="checkbox"/> <i>31</i> alberghiero	<input type="checkbox"/> <i>42</i> religioso
<input type="checkbox"/> <i>41</i> scolastico	<input type="checkbox"/> <i>44</i> amministrativo
<input type="checkbox"/> <i>43</i> sanitario	<input type="checkbox"/> <i>46</i> tecnologico
<input type="checkbox"/> <i>45</i> ricreativo/culturale	<input type="checkbox"/> <i>60</i> altro
<input type="checkbox"/> <i>50</i> inutilizzato/in abbandono	

4, posizione: *11* posizione rilevante *01* pianura *02* collina

5, intorno ambientale:

<input type="checkbox"/> <i>01</i> intorno morfologicamente unitario	<input type="checkbox"/> <i>02</i> annessi pregevoli
<input type="checkbox"/> <i>03</i> interessanti arredi ambientali	<input type="checkbox"/> <i>04</i> giardino e/o parco
<input type="checkbox"/> <i>05</i> essenze di pregio ambientale	<input type="checkbox"/> <i>06</i>

6, alterazioni: *manomissione dei materiali di finitura* *01* lieve *02* grave
presenza di superfetazioni *01* lieve *12* grave

7, stato di conservazione: *01* presenza di gravi lesioni o crolli *02* presenza di lesioni
 03 carenza di manutenzione *04* assenza di degrado

8, caratteri architettonici e/o ambientali:

<input type="checkbox"/> <i>01</i> di valore monumentale	<input type="checkbox"/> <i>03</i> di not. valore ambientale
<input type="checkbox"/> <i>02</i> di valore architettonico	<input type="checkbox"/> <i>05</i> di ridotto valore
<input checked="" type="checkbox"/> <i>04</i> di valore ambientale	

DOCUMENTAZIONE FOTOGRAFICA

rot. n. *26* fot. n. *2*...
cfr. anche: *26:4*.....

NOTE:
da manomissione riguarda da la realizzazione del balcone e delle scale esterne la tetti.....

giugno-settembre '92





rot. n. 26. fot. n. 4.

COMUNE DI CASTELFIORENTINO

SCHEDA EDIFICIO

n. 508

toponimo rif. cat.: fg. 59 p.

localizzazione via dei Profeti, 125-127, 135

C.T.R. 1:5.000 elemento n. 285.04.1..... C.T.R.G.S. 1:2.000 foglio n. 41.....

1, edificio presente: nel Catasto Leopoldino nel Catasto del 1961

2, tipo edificio: villa, fattoria e case coloniali

3, uso attuale:

<input checked="" type="checkbox"/> residenziale civile e/o rurale	<input type="checkbox"/> produttivo agricolo
<input type="checkbox"/> produttivo artigianale o industriale	<input type="checkbox"/> direzionale
<input type="checkbox"/> commerciale	<input type="checkbox"/> ristorativo
<input type="checkbox"/> alberghiero	<input type="checkbox"/> religioso
<input type="checkbox"/> scolastico	<input type="checkbox"/> amministrativo
<input type="checkbox"/> sanitario	<input type="checkbox"/> tecnologico
<input type="checkbox"/> ricreativo/culturale	<input type="checkbox"/> altro
<input type="checkbox"/> inutilizzato/in abbandono	

4, posizione:

<input type="checkbox"/> posizione rilevante	<input checked="" type="checkbox"/> pianura
	<input type="checkbox"/> collina

5, intorno ambientale:

<input type="checkbox"/> intorno morfologicamente unitario	<input checked="" type="checkbox"/> annessi pregevoli
<input type="checkbox"/> interessanti arredi ambientali	<input type="checkbox"/> giardino e/o parco
<input type="checkbox"/> essenze di pregio ambientale	<input type="checkbox"/>

6, alterazioni:

manomissione dei materiali di finitura	<input type="checkbox"/> lieve	<input type="checkbox"/> grave
presenza di superfetazioni	<input type="checkbox"/> lieve	<input type="checkbox"/> grave

7, stato di conservazione:

<input type="checkbox"/> presenza di gravi lesioni o crolli	<input type="checkbox"/> presenza di lesioni
<input checked="" type="checkbox"/> carenza di manutenzione	<input checked="" type="checkbox"/> assenza di degrado

8, caratteri architettonici e/o ambientali:

<input type="checkbox"/> di valore monumentale
<input type="checkbox"/> di valore architettonico
<input checked="" type="checkbox"/> di valore ambientale
<input type="checkbox"/> di ridotto valore

DOCUMENTAZIONE FOTOGRAFICA

rot. n. 25 fot. n. 31

cfr. anche: 25, 27, 29, 32

NOTE:

Ex-complesso rurale, parzialmente ristrutturato, costituito dalla casa padronale e da 2 coloniche, una delle quali gravemente manomessa

giugno-settembre '92



DOCUMENTAZIONE FOTOGRAFICA

NOTE:

Nelle immediate vicinanze della casa padronale, intervento edilizio di recente realizzazione.



rot. n.25 fot. n.32

NOTE:



rot. n.25 fot. n.28



rot. n.25.fot. n.27.



rot. n.25.fot. n.29.

COMUNE DI CASTELFIORENTINO

SCHEDA EDIFICIO

n. 509

toponimo rif. cat.: fg. 61. p.....

localizzazione via dei Profeti, 118.....

C.T.R. 1:5.000 elemento n.285.041..... C.T.R.C.S. 1:2.000 foglio n.41.....

1, edificio presente: nel Catasto Leopoldino nel Catasto del 1959

2, tipo edilizio: casa colonica.....

3, uso attuale:

<input checked="" type="checkbox"/> residenziale civile e/o rurale	<input type="checkbox"/> produttivo artigianale o industriale	<input type="checkbox"/> produttivo agricolo
<input type="checkbox"/> commerciale	<input type="checkbox"/> alberghiero	<input type="checkbox"/> direzionale
<input type="checkbox"/> scolastico	<input type="checkbox"/> sanitario	<input type="checkbox"/> ristorativo
<input type="checkbox"/> sanitario	<input type="checkbox"/> ricreativo/culturale	<input type="checkbox"/> religioso
<input type="checkbox"/> inutilizzo/abbandono	<input type="checkbox"/> tecnologico	<input type="checkbox"/> amministrativo
	<input type="checkbox"/> altro	

4, posizione:

<input type="checkbox"/> posizione rilevante	<input checked="" type="checkbox"/> pianura
	<input type="checkbox"/> collina

5, intorno ambientale:

<input checked="" type="checkbox"/> intorno morfologicamente unitario	<input type="checkbox"/> annessi pregevoli
<input type="checkbox"/> interessanti arredi ambientali	<input type="checkbox"/> giardino e/o parco
<input type="checkbox"/> essenze di pregio ambientale	<input type="checkbox"/>

6, alterazioni:

manomissione dei materiali di finitura	<input checked="" type="checkbox"/> lieve	<input type="checkbox"/> grave
presenza di superfetazioni	<input type="checkbox"/> lieve	<input type="checkbox"/> grave

7, stato di conservazione:

<input checked="" type="checkbox"/> presenza di gravi lesioni o crolli	<input type="checkbox"/> presenza di lesioni
<input type="checkbox"/> carenza di manutenzione	<input type="checkbox"/> assenza di degrado

8, caratteri architettonici e/o ambientali:

<input type="checkbox"/> di valore architettonico	<input checked="" type="checkbox"/> di valore monumentale
<input checked="" type="checkbox"/> di valore ambientale	<input type="checkbox"/> di not. valore ambientale
	<input type="checkbox"/> di ridotto valore

DOCUMENTAZIONE FOTOGRAFICA

rot. n.24.fot. n.33.

cfr. anche: 24.34.35.....

NOTE:

Rua in cotto e in facciata. Resti di decori pittorici dell'edificio e in parte di abitato.....



giugno-settembre '92



rot. n. 24 fot. n. 34.



rot. n. 24 fot. n. 35.

COMUNE DI CASTELFIORENTINO

SCHEDA EDIFICIO

toponimo rif. cat.: fg. 61 p. n. 510

localizzazione via dei Profeti, 122-124

C.T.R. 1:5.000 elemento n. 285041 C.T.R.G.S. 1:2.000 foglio n. 41

1, edificio presente: nel Catasto Leopoldino nel Catasto del 1959

2, tipo edilizio: villino e residenza a schiera

3, uso attuale:

<input checked="" type="checkbox"/> residenziale civile e/o rurale	<input type="checkbox"/> produttivo agricolo
<input type="checkbox"/> produttivo artigianale o industriale	<input type="checkbox"/> direzionale
<input type="checkbox"/> commerciale	<input type="checkbox"/> ristorativo
<input type="checkbox"/> alberghiero	<input type="checkbox"/> religioso
<input type="checkbox"/> scolastico	<input type="checkbox"/> amministrativo
<input type="checkbox"/> sanitario	<input type="checkbox"/> tecnologico
<input type="checkbox"/> ricreativo/culturale	<input type="checkbox"/> altro
<input type="checkbox"/> inutilizzato/in abbandono	

4, posizione:

<input type="checkbox"/> posizione rilevante	<input checked="" type="checkbox"/> pianura
	<input type="checkbox"/> collina

5, intorno ambientale:

<input type="checkbox"/> intorno morfologicamente unitario	<input type="checkbox"/> annessi pregevoli
<input type="checkbox"/> interessanti arredi ambientali	<input type="checkbox"/> giardino e/o parco
<input type="checkbox"/> essenze di pregio ambientale	<input type="checkbox"/>

6, alterazioni:

manomissione dei materiali di finitura	<input type="checkbox"/> lieve	<input checked="" type="checkbox"/> grave
presenza di superfetazioni	<input type="checkbox"/> lieve	<input type="checkbox"/> grave

7, stato di conservazione:

<input type="checkbox"/> presenza di gravi lesioni o crolli	<input type="checkbox"/> presenza di lesioni
<input type="checkbox"/> carenza di manutenzione	<input checked="" type="checkbox"/> assenza di degrado

8, caratteri architettonici e/o ambientali:

<input type="checkbox"/> di valore monumentale
<input type="checkbox"/> di valore architettonico
<input type="checkbox"/> di valore ambientale
<input checked="" type="checkbox"/> di ridotto valore

DOCUMENTAZIONE FOTOGRAFICA

rot. n. 24 fot. n. 36

cfr. anche:

NOTE:

Mentre la residenza al n. 122 è stata ben ristrutturata, quella al n. 124 risulta piuttosto messa.

giugno-settembre '92



COMUNE DI CASTELFIORENTINO

SCHEMA EDIFICIO

n. 511

toponimo rif. cat.: fg. 61... p.....

localizzazione *via dei Profeti, 128-130*.....

C.T.R. 1:5.000 elemento n. *285.04.1*..... C.T.R.G.S. 1:2.000 foglio n. *41*.....

1, edificio presente: nel Catasto Leopoldino nel Catasto del 1959

2, tipo edilizio: *casa colonica*.....

3, uso attuale:

<input checked="" type="checkbox"/> residenziale civile e/o rurale	<input type="checkbox"/> produttivo agricolo
<input type="checkbox"/> produttivo artigianale o industriale	<input type="checkbox"/> direzionale
<input type="checkbox"/> commerciale	<input type="checkbox"/> ristorativo
<input type="checkbox"/> alberghiero	<input type="checkbox"/> religioso
<input type="checkbox"/> scolastico	<input type="checkbox"/> amministrativo
<input type="checkbox"/> sanitario	<input type="checkbox"/> tecnologico
<input type="checkbox"/> ricreativo/culturale	<input type="checkbox"/> altro
<input type="checkbox"/> inutilizzato/in abbandono	

4, posizione:

<input type="checkbox"/> posizione rilevante	<input checked="" type="checkbox"/> pianura
	<input type="checkbox"/> collina

5, intorno ambientale:

<input checked="" type="checkbox"/> intorno morfologicamente unitario	<input type="checkbox"/> annessi pregevoli
<input type="checkbox"/> interessanti arredi ambientali	<input type="checkbox"/> giardino e/o parco
<input type="checkbox"/> essenze di pregio ambientale	<input type="checkbox"/>

6, alterazioni:

manomissione dei materiali di finitura	<input type="checkbox"/> lieve	<input checked="" type="checkbox"/> grave
presenza di superfetazioni	<input type="checkbox"/> lieve	<input checked="" type="checkbox"/> grave

7, stato di conservazione:

<input checked="" type="checkbox"/> presenza di gravi lesioni o crolli	<input type="checkbox"/> presenza di lesioni
<input checked="" type="checkbox"/> carenza di manutenzione	<input type="checkbox"/> assenza di degrado

8, caratteri architettonici e/o ambientali:

<input type="checkbox"/> di valore monumentale	<input checked="" type="checkbox"/> di valore architettonico	<input type="checkbox"/> di not. valore ambientale
<input type="checkbox"/> di valore architettonico	<input type="checkbox"/> di valore ambientale	<input type="checkbox"/> di ridotto valore

DOCUMENTAZIONE FOTOGRAFICA

rot. n. 24. fot. n. 37.

cf. anche:

NOTE:

Utilizzata... parzialmente... come annesso... agricolo

giugno-settembre '92



COMUNE DI CASTELFIORENTINO

SCHEMA EDIFICIO

toponimo rif. cat.: fg. 61 p..... n. 512

localizzazione via Barbieri, 2-6, 309.....

C.T.R. 1:5.000 elemento n. 285041..... C.T.R.G.S. 1:2.000 foglio n. 41.....

1, edificio presente: nel Catasto Leopoldino nel Catasto del 1959

2, tipo edilizio: casa... ecologica.....

3, uso attuale:

<input checked="" type="checkbox"/> residenziale civile e/o rurale	<input type="checkbox"/> produttivo agricolo
<input type="checkbox"/> produttivo artigianale o industriale	<input type="checkbox"/> direzionale
<input type="checkbox"/> commerciale	<input type="checkbox"/> ristorativo
<input type="checkbox"/> alberghiero	<input type="checkbox"/> religioso
<input type="checkbox"/> scolastico	<input type="checkbox"/> amministrativo
<input type="checkbox"/> sanitario	<input type="checkbox"/> tecnologico
<input type="checkbox"/> ricreativo/culturale	<input type="checkbox"/> altro
<input type="checkbox"/> inutilizzato/in abbandono	

4, posizione:

<input type="checkbox"/> posizione rilevante	<input checked="" type="checkbox"/> pianura
	<input type="checkbox"/> collina

5, intorno ambientale:

<input type="checkbox"/> intorno morfologicamente unitario	<input type="checkbox"/> annessi pregevoli
<input type="checkbox"/> interessanti arredi ambientali	<input type="checkbox"/> giardino e/o parco
<input checked="" type="checkbox"/> essenze di pregio ambientale	<input type="checkbox"/>

6, alterazioni:

manomissione dei materiali di finitura	<input checked="" type="checkbox"/> lieve	<input type="checkbox"/> grave
presenza di superfetazioni	<input checked="" type="checkbox"/> lieve	<input type="checkbox"/> grave

7, stato di conservazione:

<input checked="" type="checkbox"/> presenza di gravi lesioni o crolli	<input type="checkbox"/> presenza di lesioni
<input checked="" type="checkbox"/> carenza di manutenzione	<input type="checkbox"/> assenza di degrado

8, caratteri architettonici e/o ambientali:

<input type="checkbox"/> di valore monumentale
<input type="checkbox"/> di valore architettonico
<input checked="" type="checkbox"/> di valore ambientale
<input type="checkbox"/> di ridotto valore

DOCUMENTAZIONE FOTOGRAFICA

rot. n25.fot. n.1.
cfr. anche:
25.2.....

NOTE:

Complesso rurale... compo... sta... da al... eune... case... coniche... in... parte... disa... bitate.....

.....

.....

.....

giugno-settembre '92



COMUNE DI CASTELFIORENTINO

SCHEDA EDIFICIO

toponimo *Villa Malacoda*... rif. cat.: fg. *65:69p*..... n. *513*
 localizzazione *Via N. Copernico, 12-20, 104.c*..... + *632*
 C.T.R. 1:5.000 elemento n. ...*285.041*..... C.T.R.C.S. 1:2.000 foglio n.*42*.....

1, edificio presente: nel Catasto Leopoldino nel Catasto del 1969

2, tipo edilizio: *villa e case coloniche*.....

3, uso attuale:

<input checked="" type="checkbox"/> residenziale civile e/o rurale	<input type="checkbox"/> produttivo agricolo
<input type="checkbox"/> produttivo artigianale o industriale	<input type="checkbox"/> direzionale
<input type="checkbox"/> commerciale	<input type="checkbox"/> ristorativo
<input type="checkbox"/> alberghiero	<input type="checkbox"/> religioso
<input type="checkbox"/> scolastico	<input type="checkbox"/> amministrativo
<input type="checkbox"/> sanitario	<input type="checkbox"/> tecnologico
<input type="checkbox"/> ricreativo/culturale	<input type="checkbox"/> altro
<input type="checkbox"/> inutilizzato/in abbandono	

4, posizione: posizione rilevante pianura collina

5, intorno ambientale:

<input type="checkbox"/> intorno morfologicamente unitario	<input type="checkbox"/> annessi pregevoli
<input type="checkbox"/> interessanti arredi ambientali	<input type="checkbox"/> giardino e/o parco
<input type="checkbox"/> essenze di pregio ambientale	<input type="checkbox"/>

6, alterazioni: *manomissione dei materiali di finitura* lieve grave
presenza di superfetazioni lieve grave

7, stato di conservazione: presenza di gravi lesioni o crolli presenza di lesioni
 carenza di manutenzione assenza di degrado

8, caratteri architettonici e/o ambientali:

<input type="checkbox"/> di valore monumentale
<input type="checkbox"/> di valore architettonico
<input type="checkbox"/> di valore ambientale
<input type="checkbox"/> di valore ambientale
<input type="checkbox"/> di ridotto valore

DOCUMENTAZIONE FOTOGRAFICA

rot. n. *27* fot. n. *30*
 cfr. anche:
28:33,35-36,.....
29:2-5.....

NOTE:

Complesso rurale costituito dalla villa padronale e due case coloniche con annessi relativi ammassi agricoli

giugno-settembre '92



NOTE:

Sui fronti...
della villa...
decorazioni e
modanature...
ad intonaco
d'edificio e
utilizzato sal-
tuariamente.

rot. n. 28. fot. n. 36.



NOTE:

Sul prospet-
to laterale...
di un annesso...
so, resti di
decori pitto-
rici.

rot. n. 28. fot. n. 35.






rot. n. 28, fot. n. 33.



rot. n. 29, fot. n. 2.



rot. n. 29. fot. n. 5..

COMUNE DI CASTELFIORENTINO

SCHEDA EDIFICIO

n. 514

toponimo rif. cat.: fg. 65 p.....

localizzazione *via Isacco Newton, 7*.....

C.T.R. 1:5.000 elemento n. *285041*..... C.T.R.G.S. 1:2.000 foglio n. *42*.....

1, edificio presente: nel Catasto Leopoldino nel Catasto del 1969

2, tipo edilizio: *casa colonica*.....

3, uso attuale:

<input type="checkbox"/> residenziale civile e/o rurale	<input type="checkbox"/> produttivo agricolo
<input type="checkbox"/> produttivo artigianale o industriale	<input type="checkbox"/> direzionale
<input type="checkbox"/> commerciale	<input type="checkbox"/> ristorativo
<input type="checkbox"/> alberghiero	<input type="checkbox"/> religioso
<input type="checkbox"/> scolastico	<input type="checkbox"/> amministrativo
<input type="checkbox"/> sanitario	<input type="checkbox"/> tecnologico
<input type="checkbox"/> ricreativo/culturale	<input type="checkbox"/> altro
<input type="checkbox"/> inutilizzato/in abbandono	

4, posizione:

<input type="checkbox"/> posizione rilevante	<input checked="" type="checkbox"/> pianura
	<input type="checkbox"/> collina

5, intorno ambientale:

<input type="checkbox"/> intorno morfologicamente unitario	<input type="checkbox"/> annessi pregevoli
<input type="checkbox"/> interessanti arredi ambientali	<input type="checkbox"/> giardino e/o parco
<input type="checkbox"/> essenze di pregio ambientale	<input checked="" type="checkbox"/> zona industriale

6, alterazioni:

manomissione dei materiali di finitura	<input type="checkbox"/> lieve	<input type="checkbox"/> grave
presenza di superfetazioni	<input type="checkbox"/> lieve	<input type="checkbox"/> grave

7, stato di conservazione:

<input checked="" type="checkbox"/> presenza di gravi lesioni o crolli	<input type="checkbox"/> presenza di lesioni
<input checked="" type="checkbox"/> carenza di manutenzione	<input type="checkbox"/> assenza di degrado

8, caratteri architettonici e/o ambientali:

<input type="checkbox"/> di valore monumentale
<input type="checkbox"/> di valore architettonico
<input checked="" type="checkbox"/> di valore ambientale
<input type="checkbox"/> di ridotto valore

DOCUMENTAZIONE FOTOGRAFICA

rot. n.27.fot. n.28.

cfr. anche:

NOTE:

*Utilizzata...
come...annes-
so...agricolo...*

giugno-settembre '92



COMUNE DI CASTELFIORENTINO

SCHEDA EDIFICIO

n. 515

toponimo rif. cat.: fg. 69. p.

localizzazione *via J. G. Mendel,*

C.T.R. 1:5.000 elemento n. ...285.041..... C.T.R.G.S. 1:2.000 foglio n. ...42.....

1, edificio presente: nel Catasto Leopoldino nel Catasto del 1969

2, tipo edilizio: *casa colonica*

3, uso attuale:

<input checked="" type="checkbox"/> residenziale civile e/o rurale	<input type="checkbox"/> produttivo agricolo
<input type="checkbox"/> produttivo artigianale o industriale	<input type="checkbox"/> direzionale
<input type="checkbox"/> commerciale	<input type="checkbox"/> ristorativo
<input type="checkbox"/> alberghiero	<input type="checkbox"/> religioso
<input type="checkbox"/> scolastico	<input type="checkbox"/> amministrativo
<input type="checkbox"/> sanitario	<input type="checkbox"/> tecnologico
<input type="checkbox"/> ricreativo/culturale	<input type="checkbox"/> altro
<input type="checkbox"/> inutilizzato/in abbandono	

4, posizione:

<input type="checkbox"/> posizione rilevante	<input checked="" type="checkbox"/> pianura
	<input type="checkbox"/> collina

5, intorno ambientale:

<input type="checkbox"/> intorno morfologicamente unitario	<input type="checkbox"/> annessi pregevoli
<input type="checkbox"/> interessanti arredi ambientali	<input type="checkbox"/> giardino e/o parco
<input type="checkbox"/> essenze di pregio ambientale	<input checked="" type="checkbox"/> zona industriale

6, alterazioni:

manomissione dei materiali di finitura	<input type="checkbox"/> lieve	<input type="checkbox"/> grave
presenza di superfetazioni	<input type="checkbox"/> lieve	<input type="checkbox"/> grave

7, stato di conservazione:

<input type="checkbox"/> presenza di gravi lesioni o crolli	<input type="checkbox"/> presenza di lesioni
<input type="checkbox"/> carenza di manutenzione	<input type="checkbox"/> assenza di degrado

8, caratteri architettonici e/o ambientali:

<input type="checkbox"/> di valore architettonico	<input type="checkbox"/> di valore monumentale
<input type="checkbox"/> di valore ambientale	<input type="checkbox"/> di not. valore ambientale
<input checked="" type="checkbox"/> di valore ambientale	<input type="checkbox"/> di ridotto valore

DOCUMENTAZIONE FOTOGRAFICA

rot. n. 27. fot. n. 29.

cfr. anche:

NOTE:

.....

.....

.....

.....

.....

.....

.....

.....

.....

.....

giugno-settembre '92



COMUNE DI CASTELFIORENTINO

SCHEDA EDIFICIO

toponimo *Le Casine*..... rif. cat.: fg. *69* p..... n. *516*

localizzazione *via B. Luicini, 65*.....

C.T.R. 1:5.000 elemento n. *285041*..... C.T.R.G.S. 1:2.000 foglio n. *42*.....

1, edificio presente: nel Catasto Leopoldino nel Catasto del 1969

2, tipo edilizio: *complesso murale*.....

3, uso attuale:

<input checked="" type="checkbox"/> residenziale civile e/o rurale	<input type="checkbox"/> produttivo artigianale o industriale	<input type="checkbox"/> produttivo agricolo
<input type="checkbox"/> commerciale	<input type="checkbox"/> alberghiero	<input type="checkbox"/> direzionale
<input type="checkbox"/> scolastico	<input type="checkbox"/> sanitario	<input type="checkbox"/> ristorativo
<input type="checkbox"/> ricreativo/culturale	<input type="checkbox"/> amministrativo	<input type="checkbox"/> religioso
<input type="checkbox"/> inutilizzato/in abbandono	<input type="checkbox"/> tecnologico	<input type="checkbox"/> altro

4, posizione:

<input type="checkbox"/> posizione rilevante	<input checked="" type="checkbox"/> pianura
	<input type="checkbox"/> collina

5, intorno ambientale:

<input checked="" type="checkbox"/> intorno morfologicamente unitario	<input checked="" type="checkbox"/> annessi pregevoli
<input type="checkbox"/> interessanti arredi ambientali	<input type="checkbox"/> giardino e/o parco
<input type="checkbox"/> essenze di pregio ambientale	<input type="checkbox"/>

6, alterazioni:

manomissione dei materiali di finitura	<input type="checkbox"/> lieve	<input type="checkbox"/> grave
presenza di superfetazioni	<input type="checkbox"/> lieve	<input type="checkbox"/> grave

7, stato di conservazione:

<input checked="" type="checkbox"/> presenza di gravi lesioni o crolli	<input type="checkbox"/> presenza di lesioni
<input type="checkbox"/> carenza di manutenzione	<input type="checkbox"/> assenza di degrado

8, caratteri architettonici e/o ambientali:

<input type="checkbox"/> di valore architettonico	<input type="checkbox"/> di valore monumentale
<input type="checkbox"/> di valore ambientale	<input type="checkbox"/> di not. valore ambientale
	<input type="checkbox"/> di ridotto valore

DOCUMENTAZIONE FOTOGRAFICA

rot. n. *27* fot. n. *31*
 cfr. anche:
27-32-35

NOTE:

*In prossimi
 ta del com-
 plesso, in gra-
 ve stato
 di abband-
 no, pozzo e
 aia in est-
 ta*

giugno-settembre '92





rot. n.27.fot. n.34.



rot. n.27.fot. n.35.



rot. n. 27. fot. n. 33.



rot. n. 27. fot. n. 32.

COMUNE DI CASTELFIORENTINO

SCHEMA EDIFICIO

toponimo ... *Bocciarde* rif. cat.: fg. *68*.. p..... n. *517*

localizzazione ... *via di Pettinamiglia, 15, 19-21*.....

C.T.R. 1:5.000 elemento n. ... *285041*..... C.T.R.C.S. 1:2.000 foglio n. ... *42*.....

1, edificio presente: nel Catasto Leopoldino nel Catasto del 1974

2, tipo edilizio: *casa colonica*.....

3, uso attuale:

<input checked="" type="checkbox"/> residenziale civile e/o rurale	<input type="checkbox"/> produttivo agricolo
<input type="checkbox"/> produttivo artigianale o industriale	<input type="checkbox"/> direzionale
<input type="checkbox"/> commerciale	<input type="checkbox"/> ristorativo
<input type="checkbox"/> alberghiero	<input type="checkbox"/> religioso
<input type="checkbox"/> scolastico	<input type="checkbox"/> amministrativo
<input type="checkbox"/> sanitario	<input type="checkbox"/> tecnologico
<input type="checkbox"/> ricreativo/culturale	<input type="checkbox"/> altro
<input type="checkbox"/> inutilizzato/in abbandono	

4, posizione:

<input type="checkbox"/> posizione rilevante	<input checked="" type="checkbox"/> pianura
	<input type="checkbox"/> collina

5, intorno ambientale:

<input checked="" type="checkbox"/> intorno morfologicamente unitario	<input checked="" type="checkbox"/> annessi pregevoli
<input type="checkbox"/> interessanti arredi ambientali	<input type="checkbox"/> giardino e/o parco
<input checked="" type="checkbox"/> essenze di pregio ambientale	<input type="checkbox"/>

6, alterazioni:

manomissione dei materiali di finitura	<input checked="" type="checkbox"/> lieve	<input type="checkbox"/> grave
presenza di superfetazioni	<input checked="" type="checkbox"/> lieve	<input type="checkbox"/> grave

7, stato di conservazione:

<input checked="" type="checkbox"/> presenza di gravi lesioni o crolli	<input type="checkbox"/> presenza di lesioni
<input checked="" type="checkbox"/> carenza di manutenzione	<input type="checkbox"/> assenza di degrado

8, caratteri architettonici e/o ambientali:

<input type="checkbox"/> di valore monumentale
<input type="checkbox"/> di valore architettonico
<input checked="" type="checkbox"/> di valore ambientale
<input type="checkbox"/> di ridotto valore

DOCUMENTAZIONE FOTOGRAFICA

rot. n. *27*. fot. n. *26*.

cfr. anche: *27-25, 27*.....

NOTE:

*Complesso su
nale costituito
to da due
case colonie
che e relativi
vi annessi a
griloli.....*

giugno-settembre '92



NOTE:

Al. n. 19, cor-
nicè. maxea-
davanza le...
e decorazio-
ni ad into-
nao.


rot. n. 27. fot. n. 27.



NOTE:

da... esperti...
na... dell'an-
nesso... è par-
zialmente...
exallata...

rot. n. 27. fot. n. 25.



COMUNE DI CASTELFIORENTINO

SCHEDA EDIFICIO

toponimo ... Poggiarello rif. cat.: fg. 69 p. n. 518

localizzazione ... via Gallo, 3-5

C.T.R. 1:5.000 elemento n. ... 286014 C.T.R.G.S. 1:2.000 foglio n. ... 43

1, edificio presente: nel Catasto Leopoldino nel Catasto del 1969

2, tipo edilizio: ... casa ... edonica

3, uso attuale:

<input checked="" type="checkbox"/> residenziale civile e/o rurale	<input type="checkbox"/> produttivo agricolo
<input type="checkbox"/> produttivo artigianale o industriale	<input type="checkbox"/> direzionale
<input type="checkbox"/> commerciale	<input type="checkbox"/> ristorativo
<input type="checkbox"/> alberghiero	<input type="checkbox"/> religioso
<input type="checkbox"/> scolastico	<input type="checkbox"/> amministrativo
<input type="checkbox"/> sanitario	<input type="checkbox"/> tecnologico
<input type="checkbox"/> ricreativo/culturale	<input type="checkbox"/> altro
<input type="checkbox"/> inutilizzato/in abbandono	

4, posizione:

<input checked="" type="checkbox"/> posizione rilevante	<input type="checkbox"/> pianura
	<input type="checkbox"/> collina

5, intorno ambientale:

<input type="checkbox"/> intorno morfologicamente unitario	<input type="checkbox"/> annessi pregevoli
<input type="checkbox"/> interessanti arredi ambientali	<input type="checkbox"/> giardino e/o parco
<input type="checkbox"/> essenze di pregio ambientale	<input type="checkbox"/>

6, alterazioni:

manomissione dei materiali di finitura	<input type="checkbox"/> lieve	<input type="checkbox"/> grave
presenza di superfetazioni	<input checked="" type="checkbox"/> lieve	<input type="checkbox"/> grave

7, stato di conservazione:

<input type="checkbox"/> presenza di gravi lesioni o crolli	<input type="checkbox"/> presenza di lesioni
<input type="checkbox"/> carenza di manutenzione	<input type="checkbox"/> assenza di degrado

8, caratteri architettonici e/o ambientali:

<input type="checkbox"/> di valore monumentale
<input type="checkbox"/> di valore architettonico
<input type="checkbox"/> di not. valore ambientale
<input type="checkbox"/> di ridotto valore

DOCUMENTAZIONE FOTOGRAFICA

rot. n. 28 fot. n. 2

cfr. anche:

28-1

NOTE:

.....

.....

.....

.....

.....

.....

.....

.....

.....

.....

giugno-settembre '92





rot. n. 28. fot. n. 1...

COMUNE DI CASTELFIORENTINO

SCHEMA EDIFICIO

toponimo *Petrarzi*..... rif. cat.: fg. *71* p..... n. *519*

localizzazione *via Darwin, 5-9*.....

C.T.R. 1:5.000 elemento n. *286014*..... C.T.R.G.S. 1:2.000 foglio n. *49*.....

1, edificio presente: nel Catasto Leopoldino nel Catasto del 1959

2, tipo edilizio: *casa padronale e case coloniche*.....

3, uso attuale:

<input checked="" type="checkbox"/> residenziale civile e/o rurale	<input type="checkbox"/> produttivo agricolo
<input type="checkbox"/> produttivo artigianale o industriale	<input type="checkbox"/> direzionale
<input type="checkbox"/> commerciale	<input type="checkbox"/> ristorativo
<input type="checkbox"/> alberghiero	<input type="checkbox"/> religioso
<input type="checkbox"/> scolastico	<input type="checkbox"/> amministrativo
<input type="checkbox"/> sanitario	<input type="checkbox"/> tecnologico
<input type="checkbox"/> ricreativo/culturale	<input type="checkbox"/> altro
<input type="checkbox"/> inutilizzato/in abbandono	

4, posizione:

<input type="checkbox"/> posizione rilevante	<input checked="" type="checkbox"/> pianura
	<input type="checkbox"/> collina

5, intorno ambientale:

<input type="checkbox"/> intorno morfologicamente unitario	<input type="checkbox"/> annessi pregevoli
<input type="checkbox"/> interessanti arredi ambientali	<input type="checkbox"/> giardino e/o parco
<input type="checkbox"/> essenze di pregio ambientale	<input type="checkbox"/>

6, alterazioni:

manomissione dei materiali di finitura	<input checked="" type="checkbox"/> lieve	<input type="checkbox"/> grave
presenza di superfetazioni	<input type="checkbox"/> lieve	<input type="checkbox"/> grave

7, stato di conservazione:

<input checked="" type="checkbox"/> presenza di gravi lesioni o crolli	<input type="checkbox"/> presenza di lesioni
<input checked="" type="checkbox"/> carenza di manutenzione	<input type="checkbox"/> assenza di degrado

8, caratteri architettonici e/o ambientali:

<input type="checkbox"/> di valore monumentale
<input type="checkbox"/> di valore architettonico
<input type="checkbox"/> di valore ambientale
<input type="checkbox"/> di ridotto valore

DOCUMENTAZIONE FOTOGRAFICA

rot. n.28.fot. n.26.
 cfr. anche:
 28:25,27.....

NOTE:
Le due case coloniche risultano inutilizzate

giugno-settembre '92



DOCUMENTAZIONE FOTOGRAFICA

NOTE:

da casa co-
lonica, al
n. 7, presenta
dipinto in
facciata, u-
no stemma
gentilizio.

rot. n.28.fot. n.27.



NOTE:

rot. n.28.fot. n.25.



COMUNE DI CASTELFIORENTINO

SCHEDA EDIFICIO

toponimo rif. cat.: fg. 71 p. n. 520

localizzazione *via B. Ciurini, 107*

C.T.R. 1:5.000 elemento n. *286014* C.T.R.G.S. 1:2.000 foglio n. *49*

1, edificio presente: nel Catasto Leopoldino nel Catasto del 1959

2, tipo edilizio: *palazzina*

3, uso attuale:

<input type="checkbox"/> residenziale civile e/o rurale	<input type="checkbox"/> produttivo artigianale o industriale	<input type="checkbox"/> produttivo agricolo
<input type="checkbox"/> commerciale	<input type="checkbox"/> alberghiero	<input type="checkbox"/> direzionale
<input type="checkbox"/> scolastico	<input type="checkbox"/> sanitario	<input type="checkbox"/> ristorativo
<input type="checkbox"/> ricreativo/culturale	<input type="checkbox"/> inutilizzo/in abbandono	<input type="checkbox"/> religioso
		<input type="checkbox"/> amministrativo
		<input type="checkbox"/> tecnologico
		<input type="checkbox"/> altro

4, posizione:

<input type="checkbox"/> posizione rilevante	<input checked="" type="checkbox"/> pianura
	<input type="checkbox"/> collina

5, intorno ambientale:

<input type="checkbox"/> intorno morfologicamente unitario	<input type="checkbox"/> annessi pregevoli
<input type="checkbox"/> interessanti arredi ambientali	<input type="checkbox"/> giardino e/o parco
<input type="checkbox"/> essenze di pregio ambientale	<input type="checkbox"/>

6, alterazioni:

manomissione dei materiali di finitura	<input type="checkbox"/> lieve	<input type="checkbox"/> grave
presenza di superfetazioni	<input type="checkbox"/> lieve	<input type="checkbox"/> grave

7, stato di conservazione:

<input type="checkbox"/> presenza di gravi lesioni o crolli	<input type="checkbox"/> presenza di lesioni
<input type="checkbox"/> carenza di manutenzione	<input type="checkbox"/> assenza di degrado

8, caratteri architettonici e/o ambientali:

<input type="checkbox"/> di valore architettonico	<input type="checkbox"/> di valore monumentale
<input type="checkbox"/> di valore ambientale	<input type="checkbox"/> di not. valore ambientale
	<input type="checkbox"/> di ridotto valore

DOCUMENTAZIONE FOTOGRAFICA

rot. n. 28. fot. n. 3.
cfr. anche:

NOTE:

Ex. sede di un circolo ricreativo sul fronte lapide com. memorati

giugno-settembre '92



COMUNE DI CASTELFIORENTINO

SCHEMA EDIFICIO

toponimo *Petraxzi*..... rif. cat.: fg. *71*. p..... n. *521*

localizzazione *via Darwin, 14*.....

C.T.R. 1:5.000 elemento n. *286.014*..... C.T.R.G.S. 1:2.000 foglio n. *49*.....

1, edificio presente: nel Catasto Leopoldino nel Catasto del 1959

2, tipo edilizio: *casa colonica*.....

3, uso attuale:

<input checked="" type="checkbox"/> residenziale civile e/o rurale	<input type="checkbox"/> produttivo artigianale o industriale	<input type="checkbox"/> produttivo agricolo
<input type="checkbox"/> commerciale	<input type="checkbox"/> alberghiero	<input type="checkbox"/> direzionale
<input type="checkbox"/> scolastico	<input type="checkbox"/> sanitario	<input type="checkbox"/> ristorativo
<input type="checkbox"/> ricreativo/culturale	<input type="checkbox"/> tecnologico	<input type="checkbox"/> religioso
<input type="checkbox"/> inutilizzato/in abbandono	<input type="checkbox"/> altro	<input type="checkbox"/> amministrativo

4, posizione:

<input type="checkbox"/> posizione rilevante	<input checked="" type="checkbox"/> pianura
	<input type="checkbox"/> collina

5, intorno ambientale:

<input type="checkbox"/> intorno morfologicamente unitario	<input type="checkbox"/> annessi pregevoli
<input type="checkbox"/> interessanti arredi ambientali	<input type="checkbox"/> giardino e/o parco
<input type="checkbox"/> essenze di pregio ambientale	<input type="checkbox"/>

6, alterazioni:

manomissione dei materiali di finitura	<input type="checkbox"/> lieve	<input type="checkbox"/> grave
presenza di superfetazioni	<input type="checkbox"/> lieve	<input type="checkbox"/> grave

7, stato di conservazione:

<input type="checkbox"/> presenza di gravi lesioni o crolli	<input type="checkbox"/> presenza di lesioni
<input checked="" type="checkbox"/> carenza di manutenzione	<input type="checkbox"/> assenza di degrado

8, caratteri architettonici e/o ambientali:

<input type="checkbox"/> di valore architettonico	<input type="checkbox"/> di valore monumentale
<input type="checkbox"/> di valore ambientale	<input type="checkbox"/> di not. valore ambientale
<input type="checkbox"/> di valore ambientale	<input type="checkbox"/> di ridotto valore

DOCUMENTAZIONE FOTOGRAFICA

rot. n. *28*. fot. n. *24*

cfr. anche:

NOTE:

L'edificio è in parte inutilizzato. In facciata presenta resti di decori pittorici.

giugno-settembre '92



COMUNE DI CASTELFIORENTINO

SCHEDA EDIFICIO

toponimo Petraxxi..... rif. cat.: fg. 71 p..... n. 522

localizzazione via Daxxin, 17.....

C.T.R. 1:5.000 elemento n. 286.014..... C.T.R.C.S. 1:2.000 foglio n. 49.....

1, edificio presente: nel Catasto Leopoldino nel Catasto del 1959

2, tipo edilizio: cimitero.....

3, uso attuale:

<input type="checkbox"/> residenziale civile e/o rurale	<input type="checkbox"/> produttivo agricolo
<input type="checkbox"/> produttivo artigianale o industriale	<input type="checkbox"/> direzionale
<input type="checkbox"/> commerciale	<input type="checkbox"/> ristorativo
<input type="checkbox"/> alberghiero	<input checked="" type="checkbox"/> religioso
<input type="checkbox"/> scolastico	<input type="checkbox"/> amministrativo
<input type="checkbox"/> sanitario	<input type="checkbox"/> tecnologico
<input type="checkbox"/> ricreativo/culturale	<input type="checkbox"/> altro
<input type="checkbox"/> inutilizzato/in abbandono	

4, posizione:

<input type="checkbox"/> pianura
<input checked="" type="checkbox"/> posizione rilevante
<input type="checkbox"/> collina

5, intorno ambientale:

<input type="checkbox"/> intorno morfologicamente unitario	<input type="checkbox"/> annessi pregevoli
<input type="checkbox"/> interessanti arredi ambientali	<input type="checkbox"/> giardino e/o parco
<input checked="" type="checkbox"/> essenze di pregio ambientale	<input type="checkbox"/>

6, alterazioni:

manomissione dei materiali di finitura	<input type="checkbox"/> lieve	<input checked="" type="checkbox"/> grave
presenza di superfetazioni	<input type="checkbox"/> lieve	<input checked="" type="checkbox"/> grave

7, stato di conservazione:

<input type="checkbox"/> presenza di gravi lesioni o crolli	<input type="checkbox"/> presenza di lesioni
<input type="checkbox"/> carenza di manutenzione	<input checked="" type="checkbox"/> assenza di degrado

8, caratteri architettonici e/o ambientali:

<input checked="" type="checkbox"/> di valore monumentale
<input type="checkbox"/> di valore architettonico
<input type="checkbox"/> di not. valore ambientale
<input type="checkbox"/> di ridotto valore

DOCUMENTAZIONE FOTOGRAFICA

rot. n. 28, fot. n. 20
cfr. anche:

NOTE:

giugno-settembre '92



COMUNE DI CASTELFIORENTINO

SCHEDA EDIFICIO

toponimo rif. cat.: fg. 71 p. n. 523

localizzazione via B. Ciurini, 66-80

C.T.R. 1:5.000 elemento n. 286014 C.T.R.G.S. 1:2.000 foglio n. 49

1, edificio presente: 01 nel Catasto Leopoldino 02 nel Catasto del 1959

2, tipo edilizio: residenza plurifamiliare e a schiera

3, uso attuale:

<input checked="" type="checkbox"/> 01 residenziale civile e/o rurale	<input type="checkbox"/> 12 produttivo agricolo
<input type="checkbox"/> 11 produttivo artigianale o industriale	<input type="checkbox"/> 22 direzionale
<input type="checkbox"/> 21 commerciale	<input type="checkbox"/> 32 ristorativo
<input type="checkbox"/> 31 alberghiero	<input type="checkbox"/> 42 religioso
<input type="checkbox"/> 41 scolastico	<input type="checkbox"/> 44 amministrativo
<input type="checkbox"/> 43 sanitario	<input type="checkbox"/> 46 tecnologico
<input type="checkbox"/> 45 ricreativo/culturale	<input type="checkbox"/> 60 altro
<input type="checkbox"/> 50 inutilizzato/in abbandono	

4, posizione:

<input type="checkbox"/> 11 posizione rilevante	<input checked="" type="checkbox"/> 01 pianura
	<input type="checkbox"/> 02 collina

5, intorno ambientale:

<input type="checkbox"/> 01 intorno morfologicamente unitario	<input type="checkbox"/> 02 annessi pregevoli
<input type="checkbox"/> 03 interessanti arredi ambientali	<input type="checkbox"/> 04 giardino e/o parco
<input type="checkbox"/> 05 essenze di pregio ambientale	<input type="checkbox"/> 06

6, alterazioni:

manomissione dei materiali di finitura	<input checked="" type="checkbox"/> 01 lieve	<input type="checkbox"/> 02 grave
presenza di superfetazioni	<input type="checkbox"/> 11 lieve	<input type="checkbox"/> 12 grave

7, stato di conservazione:

<input type="checkbox"/> 01 presenza di gravi lesioni o crolli	<input type="checkbox"/> 02 presenza di lesioni
<input type="checkbox"/> 03 carenza di manutenzione	<input checked="" type="checkbox"/> 04 assenza di degrado

8, caratteri architettonici e/o ambientali:

<input type="checkbox"/> 01 di valore monumentale
<input type="checkbox"/> 02 di valore architettonico
<input type="checkbox"/> 03 di not. valore ambientale
<input checked="" type="checkbox"/> 04 di valore ambientale
<input type="checkbox"/> 05 di ridotto valore

DOCUMENTAZIONE FOTOGRAFICA

rot. n. 28 fot. n. 4

cfr. anche:

28-5

NOTE:

L'edificio plurifamiliare è in parte inutilizzato.

giugno-settembre '92



DOCUMENTAZIONE FOTOGRAFICA

NOTE:

Le residenze
a schiera, ai
n. 66-68, su
Sultano, su
strutturate.

rot. n. 28, fot. n. 5.



NOTE:

rot. n. fot. n.

COMUNE DI CASTELFIORENTINO

SCHEMA EDIFICIO

n. 524

toponimo rif. cat.: fg. 71. p.

localizzazione via B. Luicini, 82-98

C.T.R. 1:5.000 elemento n. 286014 C.T.R.G.S. 1:2.000 foglio n. 49

1, edificio presente: nel Catasto Leopoldino nel Catasto del 1959

2, tipo edilizio: residenza plurifamiliare

3, uso attuale:

<input type="checkbox"/> residenziale civile e/o rurale	<input type="checkbox"/> produttivo artigianale o industriale	<input type="checkbox"/> produttivo agricolo
<input type="checkbox"/> commerciale	<input type="checkbox"/> alberghiero	<input type="checkbox"/> direzionale
<input type="checkbox"/> scolastico	<input type="checkbox"/> sanitario	<input type="checkbox"/> ristorativo
<input type="checkbox"/> ricreativo/culturale	<input type="checkbox"/> tecnologico	<input type="checkbox"/> religioso
<input type="checkbox"/> inutilizzato/in abbandono	<input type="checkbox"/> altro	<input type="checkbox"/> amministrativo

4, posizione:

<input type="checkbox"/> posizione rilevante	<input checked="" type="checkbox"/> pianura
	<input type="checkbox"/> collina

5, intorno ambientale:

<input type="checkbox"/> intorno morfologicamente unitario	<input type="checkbox"/> annessi pregevoli
<input type="checkbox"/> interessanti arredi ambientali	<input type="checkbox"/> giardino e/o parco
<input type="checkbox"/> essenze di pregio ambientale	<input type="checkbox"/>

6, alterazioni:

manomissione dei materiali di finitura	<input checked="" type="checkbox"/> lieve	<input type="checkbox"/> grave
presenza di superfetazioni	<input type="checkbox"/> lieve	<input checked="" type="checkbox"/> grave

7, stato di conservazione:

<input type="checkbox"/> presenza di gravi lesioni o crolli	<input type="checkbox"/> presenza di lesioni
<input checked="" type="checkbox"/> carenza di manutenzione	<input type="checkbox"/> assenza di degrado

8, caratteri architettonici e/o ambientali:

<input type="checkbox"/> di valore architettonico	<input type="checkbox"/> di valore monumentale
<input checked="" type="checkbox"/> di valore ambientale	<input type="checkbox"/> di not. valore ambientale
	<input type="checkbox"/> di ridotto valore

DOCUMENTAZIONE FOTOGRAFICA

rot. n. 28. fot. n. 7.

cf. anche:

NOTE:

da presenza di superfetazioni e di niente sul retro.



giugno-settembre '92

COMUNE DI CASTELFIORENTINO

SCHEMA EDIFICIO

toponimo *Petraxxi*..... rif. cat.: fg. *71*... p.....

n. *525*

localizzazione *via A. Einstein, 11*.....

C.T.R. 1:5.000 elemento n. *286014*..... C.T.R.G.S. 1:2.000 foglio n. *49*.....

1, edificio presente: *01* nel Catasto Leopoldino *02* nel Catasto del 1959

2, tipo edilizio: *villino*.....

3, uso attuale:

<input checked="" type="checkbox"/> <i>01</i> residenziale civile e/o rurale	<input type="checkbox"/> <i>12</i> produttivo agricolo
<input type="checkbox"/> <i>11</i> produttivo artigianale o industriale	<input type="checkbox"/> <i>22</i> direzionale
<input type="checkbox"/> <i>21</i> commerciale	<input type="checkbox"/> <i>32</i> ristorativo
<input type="checkbox"/> <i>31</i> alberghiero	<input type="checkbox"/> <i>42</i> religioso
<input type="checkbox"/> <i>41</i> scolastico	<input type="checkbox"/> <i>44</i> amministrativo
<input type="checkbox"/> <i>43</i> sanitario	<input type="checkbox"/> <i>46</i> tecnologico
<input type="checkbox"/> <i>45</i> ricreativo/culturale	<input type="checkbox"/> <i>60</i> altro
<input type="checkbox"/> <i>50</i> inutilizzato/in abbandono	

4, posizione:

<input type="checkbox"/> <i>11</i> posizione rilevante	<input checked="" type="checkbox"/> <i>01</i> pianura
	<input type="checkbox"/> <i>02</i> collina

5, intorno ambientale:

<input type="checkbox"/> <i>01</i> intorno morfologicamente unitario	<input type="checkbox"/> <i>02</i> annessi pregevoli
<input type="checkbox"/> <i>03</i> interessanti arredi ambientali	<input type="checkbox"/> <i>04</i> giardino e/o parco
<input type="checkbox"/> <i>05</i> essenze di pregio ambientale	<input type="checkbox"/> <i>06</i>

6, alterazioni:

manomissione dei materiali di finitura	<input checked="" type="checkbox"/> <i>01</i> lieve	<input type="checkbox"/> <i>02</i> grave
presenza di superfetazioni	<input type="checkbox"/> <i>11</i> lieve	<input type="checkbox"/> <i>12</i> grave

7, stato di conservazione:

<input type="checkbox"/> <i>01</i> presenza di gravi lesioni o crolli	<input type="checkbox"/> <i>02</i> presenza di lesioni
<input type="checkbox"/> <i>03</i> carenza di manutenzione	<input checked="" type="checkbox"/> <i>04</i> assenza di degrado

8, caratteri architettonici e/o ambientali:

<input type="checkbox"/> <i>01</i> di valore monumentale
<input type="checkbox"/> <i>02</i> di valore architettonico
<input type="checkbox"/> <i>03</i> di not. valore ambientale
<input type="checkbox"/> <i>04</i> di valore ambientale
<input type="checkbox"/> <i>05</i> di ridotto valore

DOCUMENTAZIONE FOTOGRAFICA

rot. n. *28*, fot. n. *8*,
cfr. anche:

NOTE:

giugno-settembre '92



COMUNE DI CASTELFIORENTINO

SCHEDA EDIFICIO

toponimo *Petraxxi* rif. cat.: fg. *71* p. n. *526*

localizzazione *via Daxxin, 11-13*

C.T.R. 1:5.000 elemento n. *286014* C.T.R.G.S. 1:2.000 foglio n. *49*

1, edificio presente: nel Catasto Leopoldino nel Catasto del 1959

2, tipo edilizio: *casa a schiera*

3, uso attuale:

<input checked="" type="checkbox"/> residenziale civile e/o rurale	<input type="checkbox"/> produttivo agricolo
<input type="checkbox"/> produttivo artigianale o industriale	<input type="checkbox"/> direzionale
<input type="checkbox"/> commerciale	<input type="checkbox"/> ristorativo
<input type="checkbox"/> alberghiero	<input type="checkbox"/> religioso
<input type="checkbox"/> scolastico	<input type="checkbox"/> amministrativo
<input type="checkbox"/> sanitario	<input type="checkbox"/> tecnologico
<input type="checkbox"/> ricreativo/culturale	<input type="checkbox"/> altro
<input type="checkbox"/> inutilizzato/in abbandono	

4, posizione:

<input type="checkbox"/> posizione rilevante	<input checked="" type="checkbox"/> pianura
	<input type="checkbox"/> collina

5, intorno ambientale:

<input type="checkbox"/> intorno morfologicamente unitario	<input type="checkbox"/> annessi pregevoli
<input type="checkbox"/> interessanti arredi ambientali	<input type="checkbox"/> giardino e/o parco
<input type="checkbox"/> essenze di pregio ambientale	<input type="checkbox"/>

6, alterazioni:

manomissione dei materiali di finitura	<input type="checkbox"/> lieve	<input type="checkbox"/> grave
presenza di superfetazioni	<input type="checkbox"/> lieve	<input type="checkbox"/> grave

7, stato di conservazione:

<input type="checkbox"/> presenza di gravi lesioni o crolli	<input type="checkbox"/> presenza di lesioni
<input type="checkbox"/> carenza di manutenzione	<input checked="" type="checkbox"/> assenza di degrado

8, caratteri architettonici e/o ambientati:

<input type="checkbox"/> di valore monumentale
<input type="checkbox"/> di valore architettonico
<input checked="" type="checkbox"/> di valore ambientale
<input type="checkbox"/> di ridotto valore

DOCUMENTAZIONE FOTOGRAFICA

rot. n. *28* fot. n. *23*
cfr. anche:

NOTE:

.....
.....
.....
.....
.....
.....
.....
.....
.....
.....

giugno-settembre '92



COMUNE DI CASTELFIORENTINO

SCHEDA EDIFICIO

toponimo *Petrarzi*..... rif. cat.: fg. *71* p..... n. *527*

localizzazione *via A. Einstein, 2*.....

C.T.R. 1:5.000 elemento n.*286014*..... C.T.R.G.S. 1:2.000 foglio n.*49*.....

1, edificio presente: *01* nel Catasto Leopoldino *02* nel Catasto del 1959

2, tipo edilizio: *palazzina*.....

3, uso attuale:

<input checked="" type="checkbox"/> <i>01</i> residenziale civile e/o rurale	<input type="checkbox"/> <i>12</i> produttivo agricolo
<input type="checkbox"/> <i>11</i> produttivo artigianale o industriale	<input type="checkbox"/> <i>22</i> direzionale
<input type="checkbox"/> <i>21</i> commerciale	<input type="checkbox"/> <i>32</i> ristorativo
<input type="checkbox"/> <i>31</i> alberghiero	<input type="checkbox"/> <i>42</i> religioso
<input type="checkbox"/> <i>41</i> scolastico	<input type="checkbox"/> <i>44</i> amministrativo
<input type="checkbox"/> <i>43</i> sanitario	<input type="checkbox"/> <i>46</i> tecnologico
<input type="checkbox"/> <i>45</i> ricreativo/culturale	<input type="checkbox"/> <i>60</i> altro
<input type="checkbox"/> <i>50</i> inutilizzato/in abbandono	

4, posizione:

<input type="checkbox"/> <i>11</i> posizione rilevante	<input checked="" type="checkbox"/> <i>01</i> pianura
	<input type="checkbox"/> <i>02</i> collina

5, intorno ambientale:

<input type="checkbox"/> <i>01</i> intorno morfologicamente unitario	<input type="checkbox"/> <i>02</i> annessi pregevoli
<input type="checkbox"/> <i>03</i> interessanti arredi ambientali	<input type="checkbox"/> <i>04</i> giardino e/o parco
<input type="checkbox"/> <i>05</i> essenze di pregio ambientale	<input type="checkbox"/> <i>06</i>

6, alterazioni:

manomissione dei materiali di finitura	<input type="checkbox"/> <i>01</i> lieve	<input type="checkbox"/> <i>02</i> grave
presenza di superfetazioni	<input type="checkbox"/> <i>11</i> lieve	<input type="checkbox"/> <i>12</i> grave

7, stato di conservazione:

<input type="checkbox"/> <i>01</i> presenza di gravi lesioni o crolli	<input type="checkbox"/> <i>02</i> presenza di lesioni
<input type="checkbox"/> <i>03</i> carenza di manutenzione	<input checked="" type="checkbox"/> <i>04</i> assenza di degrado

8, caratteri architettonici e/o ambientali:

<input type="checkbox"/> <i>01</i> di valore monumentale	
<input type="checkbox"/> <i>02</i> di valore architettonico	<input type="checkbox"/> <i>03</i> di not. valore ambientale
<input type="checkbox"/> <i>04</i> di valore ambientale	<input type="checkbox"/> <i>05</i> di ridotto valore

DOCUMENTAZIONE FOTOGRAFICA

rot. n. *28* fot. n. *9*.....
 cfr. anche: *28-21*.....

NOTE:
Esui...fronti...
resti di de...
cori pittori...
li.....

giugno-settembre '92





rot. n.28.fot. n.21.

COMUNE DI CASTELFIORENTINO

SCHEMA EDIFICIO

toponimo Petraxxi..... rif. cat.: fg. 71 p..... n. 528

localizzazione via Daxxin, 15.....

C.T.R. 1:5.000 elemento n. 286014..... C.T.R.G.S. 1:2.000 foglio n. 49.....

1, edificio presente: nel Catasto Leopoldino nel Catasto del 1959

2, tipo edilizio: casa colonica.....

3, uso attuale:

<input checked="" type="checkbox"/> residenziale civile e/o rurale	<input type="checkbox"/> produttivo agricolo
<input type="checkbox"/> produttivo artigianale o industriale	<input type="checkbox"/> direzionale
<input type="checkbox"/> commerciale	<input type="checkbox"/> ristorativo
<input type="checkbox"/> alberghiero	<input type="checkbox"/> religioso
<input type="checkbox"/> scolastico	<input type="checkbox"/> amministrativo
<input type="checkbox"/> sanitario	<input type="checkbox"/> tecnologico
<input type="checkbox"/> ricreativo/culturale	<input type="checkbox"/> altro
<input type="checkbox"/> inutilizzato/in abbandono	

4, posizione:

<input type="checkbox"/> posizione rilevante	<input checked="" type="checkbox"/> pianura
	<input type="checkbox"/> collina

5, intorno ambientale:

<input type="checkbox"/> intorno morfologicamente unitario	<input type="checkbox"/> annessi pregevoli
<input type="checkbox"/> interessanti arredi ambientali	<input type="checkbox"/> giardino e/o parco
<input type="checkbox"/> essenze di pregio ambientale	<input type="checkbox"/>

6, alterazioni:

manomissione dei materiali di finitura	<input type="checkbox"/> lieve	<input type="checkbox"/> grave
presenza di superfetazioni	<input type="checkbox"/> lieve	<input type="checkbox"/> grave

7, stato di conservazione:

<input type="checkbox"/> presenza di gravi lesioni o crolli	<input type="checkbox"/> presenza di lesioni
<input type="checkbox"/> carenza di manutenzione	<input type="checkbox"/> assenza di degrado

8, caratteri architettonici e/o ambientali:

<input type="checkbox"/> di valore monumentale
<input type="checkbox"/> di valore architettonico
<input type="checkbox"/> di valore ambientale
<input type="checkbox"/> di ridotto valore

DOCUMENTAZIONE FOTOGRAFICA

rot. n. 28 fot. n. 19

cfr. anche:

28:22.....

NOTE:

.....

.....

.....

.....

.....

.....

.....

.....

.....

.....

giugno-settembre '92





rot. n.28.fot. n.22.

COMUNE DI CASTELFIORENTINO

SCHEMA EDIFICIO

toponimo Petrarzi..... rif. cat.: fg. 71... p..... n. 529

localizzazione via Darwin, 19-29.....

C.T.R. 1:5.000 elemento n. 286014..... C.T.R.C.S. 1:2.000 foglio n. 49.....

1, edificio presente: nel Catasto Leopoldino nel Catasto del 1959

2, tipo edilizio: chiesa e canonica.....

3, uso attuale:

<input checked="" type="checkbox"/> residenziale civile e/o rurale	<input type="checkbox"/> produttivo artigianale o industriale	<input type="checkbox"/> produttivo agricolo
<input type="checkbox"/> commerciale	<input type="checkbox"/> alberghiero	<input type="checkbox"/> direzionale
<input type="checkbox"/> scolastico	<input type="checkbox"/> sanitario	<input type="checkbox"/> ristorativo
<input type="checkbox"/> ricreativo/culturale	<input type="checkbox"/> inutilizzato/in abbandono	<input type="checkbox"/> religioso
		<input type="checkbox"/> amministrativo
		<input type="checkbox"/> tecnologico
		<input type="checkbox"/> altro

4, posizione:

<input type="checkbox"/> posizione rilevante	<input checked="" type="checkbox"/> pianura
	<input type="checkbox"/> collina

5, intorno ambientale:

<input type="checkbox"/> intorno morfologicamente unitario	<input type="checkbox"/> annessi pregevoli
<input type="checkbox"/> interessanti arredi ambientali	<input type="checkbox"/> giardino e/o parco
<input type="checkbox"/> essenze di pregio ambientale	<input type="checkbox"/>

6, alterazioni:

manomissione dei materiali di finitura	<input checked="" type="checkbox"/> lieve	<input type="checkbox"/> grave
presenza di superfetazioni	<input type="checkbox"/> lieve	<input type="checkbox"/> grave

7, stato di conservazione:

<input checked="" type="checkbox"/> presenza di gravi lesioni o crolli	<input type="checkbox"/> presenza di lesioni
<input type="checkbox"/> carenza di manutenzione	<input checked="" type="checkbox"/> assenza di degrado

8, caratteri architettonici e/o ambientali:

<input checked="" type="checkbox"/> di valore monumentale
<input type="checkbox"/> di valore architettonico
<input type="checkbox"/> di not. valore ambientale
<input type="checkbox"/> di ridotto valore

DOCUMENTAZIONE FOTOGRAFICA

rot. n. 28 fot. n. 16
 cfr. anche:
28-10, 17.....

NOTE:

.....

giugno-settembre '92





rot. n.28.fot. n.10.



rot. n.28.fot. n.17.

COMUNE DI CASTELFIORENTINO

SCHEDA EDIFICIO

toponimo *Petrazzi*..... rif. cat.: fg. *71*... p..... n. *530*

localizzazione

C.T.R. 1:5.000 elemento n. *286014*..... C.T.R.C.S. 1:2.000 foglio n. *49*.....

1, edificio presente: nel Catasto Leopoldino nel Catasto del 1959

2, tipo edilizio: *casa colonica*.....

3, uso attuale:

<input checked="" type="checkbox"/> residenziale civile e/o rurale	<input type="checkbox"/> produttivo agricolo
<input type="checkbox"/> produttivo artigianale o industriale	<input type="checkbox"/> direzionale
<input type="checkbox"/> commerciale	<input type="checkbox"/> ristorativo
<input type="checkbox"/> alberghiero	<input type="checkbox"/> religioso
<input type="checkbox"/> scolastico	<input type="checkbox"/> amministrativo
<input type="checkbox"/> sanitario	<input type="checkbox"/> tecnologico
<input type="checkbox"/> ricreativo/culturale	<input type="checkbox"/> altro
<input type="checkbox"/> inutilizzato/in abbandono	

4, posizione:

<input type="checkbox"/> pianura
<input checked="" type="checkbox"/> posizione rilevante
<input checked="" type="checkbox"/> collina

5, intorno ambientale:

<input checked="" type="checkbox"/> intorno morfologicamente unitario	<input type="checkbox"/> annessi pregevoli
<input type="checkbox"/> interessanti arredi ambientali	<input type="checkbox"/> giardino e/o parco
<input checked="" type="checkbox"/> essenze di pregio ambientale	<input type="checkbox"/>

6, alterazioni:

manomissione dei materiali di finitura	<input type="checkbox"/> lieve	<input checked="" type="checkbox"/> grave
presenza di superfetazioni	<input checked="" type="checkbox"/> lieve	<input type="checkbox"/> grave

7, stato di conservazione:

<input checked="" type="checkbox"/> presenza di gravi lesioni o crolli	<input type="checkbox"/> presenza di lesioni
<input type="checkbox"/> carenza di manutenzione	<input type="checkbox"/> assenza di degrado

8, caratteri architettonici e/o ambientali:

<input type="checkbox"/> di valore monumentale
<input type="checkbox"/> di valore architettonico
<input checked="" type="checkbox"/> di valore ambientale
<input type="checkbox"/> di ridotto valore

DOCUMENTAZIONE FOTOGRAFICA

rot. n. *28*, fot. n. *16*.

cfr. anche: *28.15*.....

NOTE:

.....

.....

.....

.....

.....

.....

.....

.....

.....

.....

giugno-settembre '92





rot. n28.fot. n.15.

COMUNE DI CASTELFIORENTINO

SCHEMA EDIFICIO

toponimo *Petrazzi*..... rif. cat.: fg. *71*... p..... n. *531*

localizzazione *via Darwin, 26*.....

C.T.R. 1:5.000 elemento n. *286.014*..... C.T.R.G.S. 1:2.000 foglio n. *49*.....

1, edificio presente: nel Catasto Leopoldino nel Catasto del 1959

2, tipo edilizio: *villa padronale e casa colonica*.....

3, uso attuale:

<input checked="" type="checkbox"/> residenziale civile e/o rurale	<input type="checkbox"/> produttivo agricolo
<input type="checkbox"/> produttivo artigianale o industriale	<input type="checkbox"/> direzionale
<input type="checkbox"/> commerciale	<input type="checkbox"/> ristorativo
<input type="checkbox"/> alberghiero	<input type="checkbox"/> religioso
<input type="checkbox"/> scolastico	<input type="checkbox"/> amministrativo
<input type="checkbox"/> sanitario	<input type="checkbox"/> tecnologico
<input type="checkbox"/> ricreativo/culturale	<input type="checkbox"/> altro
<input type="checkbox"/> inutilizzato/in abbandono	

4, posizione:

<input type="checkbox"/> posizione rilevante	<input checked="" type="checkbox"/> pianura
	<input type="checkbox"/> collina

5, intorno ambientale:

<input type="checkbox"/> intorno morfologicamente unitario	<input checked="" type="checkbox"/> annessi pregevoli
<input type="checkbox"/> interessanti arredi ambientali	<input checked="" type="checkbox"/> giardino e/o parco
<input type="checkbox"/> essenze di pregio ambientale	<input type="checkbox"/>

6, alterazioni:

manomissione dei materiali di finitura	<input checked="" type="checkbox"/> lieve	<input type="checkbox"/> grave
presenza di superfetazioni	<input type="checkbox"/> lieve	<input type="checkbox"/> grave

7, stato di conservazione:

<input type="checkbox"/> presenza di gravi lesioni o crolli	<input type="checkbox"/> presenza di lesioni
<input checked="" type="checkbox"/> carenza di manutenzione	<input type="checkbox"/> assenza di degrado

8, caratteri architettonici e/o ambientali:

<input type="checkbox"/> di valore monumentale	<input checked="" type="checkbox"/> di valore architettonico	<input type="checkbox"/> di not. valore ambientale
<input type="checkbox"/> di valore ambientale	<input type="checkbox"/> di ridotto valore	

DOCUMENTAZIONE FOTOGRAFICA

rot. n.28 fot. n.12

cfr. anche:

28.11, 13-14

NOTE:

In coesistenza del portale d'ingresso della villa, l'aperta come muratura in maximo

giugno-settembre '92





rot. n.28.fot. n.13.



rot. n.28.fot. n.11.

COMUNE DI CASTELFIORENTINO

SCHEDA EDIFICIO

toponimo *L'Olmo*..... rif. cat.: fg. *71*... p..... n. *532*

localizzazione *via B. Luirini, 135*.....

C.T.R. 1:5.000 elemento n.*286014*..... C.T.R.G.S. 1:2.000 foglio n.*49*.....

1, edificio presente: *01* nel Catasto Leopoldino *02* nel Catasto del 1959

2, tipo edilizio: *villino*.....

3, uso attuale:

<input checked="" type="checkbox"/> <i>01</i> residenziale civile e/o rurale	<input type="checkbox"/> <i>12</i> produttivo agricolo
<input type="checkbox"/> <i>11</i> produttivo artigianale o industriale	<input type="checkbox"/> <i>22</i> direzionale
<input type="checkbox"/> <i>21</i> commerciale	<input type="checkbox"/> <i>32</i> ristorativo
<input type="checkbox"/> <i>31</i> alberghiero	<input type="checkbox"/> <i>42</i> religioso
<input type="checkbox"/> <i>41</i> scolastico	<input type="checkbox"/> <i>44</i> amministrativo
<input type="checkbox"/> <i>43</i> sanitario	<input type="checkbox"/> <i>46</i> tecnologico
<input type="checkbox"/> <i>45</i> ricreativo/culturale	<input type="checkbox"/> <i>60</i> altro
<input type="checkbox"/> <i>50</i> inutilizzato/in abbandono	

4, posizione:

<input type="checkbox"/> <i>11</i> posizione rilevante	<input checked="" type="checkbox"/> <i>01</i> pianura
	<input type="checkbox"/> <i>02</i> collina

5, intorno ambientale:

<input type="checkbox"/> <i>01</i> intorno morfologicamente unitario	<input type="checkbox"/> <i>02</i> annessi pregevoli
<input type="checkbox"/> <i>03</i> interessanti arredi ambientali	<input type="checkbox"/> <i>04</i> giardino e/o parco
<input checked="" type="checkbox"/> <i>05</i> essenze di pregio ambientale	<input type="checkbox"/> <i>06</i>

6, alterazioni:

manomissione dei materiali di finitura	<input checked="" type="checkbox"/> <i>01</i> lieve	<input type="checkbox"/> <i>02</i> grave
presenza di superfetazioni	<input type="checkbox"/> <i>11</i> lieve	<input type="checkbox"/> <i>12</i> grave

7, stato di conservazione:

<input type="checkbox"/> <i>01</i> presenza di gravi lesioni o crolli	<input type="checkbox"/> <i>02</i> presenza di lesioni
<input type="checkbox"/> <i>03</i> carenza di manutenzione	<input checked="" type="checkbox"/> <i>04</i> assenza di degrado

8, caratteri architettonici e/o ambientali:

<input type="checkbox"/> <i>01</i> di valore monumentale	<input type="checkbox"/> <i>03</i> di not. valore ambientale
<input type="checkbox"/> <i>02</i> di valore architettonico	<input type="checkbox"/> <i>05</i> di ridotto valore
<input checked="" type="checkbox"/> <i>04</i> di valore ambientale	

DOCUMENTAZIONE FOTOGRAFICA

rot. n. *28* fot. n. *30*
cfr. anche:

NOTE:

.....
.....
.....
.....
.....
.....
.....
.....
.....
.....

giugno-settembre '92



COMUNE DI CASTELFIORENTINO

SCHEMA EDIFICIO

toponimo ... Petraxxi rif. cat.: fg. 71... p..... n. 533

localizzazione ... via B. Ciurini, 143-145.....

C.T.R. 1:5.000 elemento n. ... 286014..... C.T.R.G.S. 1:2.000 foglio n. ... 49.....

1, edificio presente: 01 nel Catasto Leopoldino 02 nel Catasto del 1959

2, tipo edilizio: ... casa colonica.....

3, uso attuale:

<input checked="" type="checkbox"/> 01 residenziale civile e/o rurale	<input type="checkbox"/> 12 produttivo agricolo
<input type="checkbox"/> 11 produttivo artigianale o industriale	<input type="checkbox"/> 22 direzionale
<input type="checkbox"/> 21 commerciale	<input type="checkbox"/> 32 ristorativo
<input type="checkbox"/> 31 alberghiero	<input type="checkbox"/> 42 religioso
<input type="checkbox"/> 41 scolastico	<input type="checkbox"/> 44 amministrativo
<input type="checkbox"/> 43 sanitario	<input type="checkbox"/> 46 tecnologico
<input type="checkbox"/> 45 ricreativo/culturale	<input type="checkbox"/> 60 altro
<input type="checkbox"/> 50 inutilizzato/in abbandono	

4, posizione:

<input type="checkbox"/> 11 posizione rilevante	<input checked="" type="checkbox"/> 01 pianura
	<input type="checkbox"/> 02 collina

5, intorno ambientale:

<input type="checkbox"/> 01 intorno morfologicamente unitario	<input type="checkbox"/> 02 annessi pregevoli
<input type="checkbox"/> 03 interessanti arredi ambientali	<input type="checkbox"/> 04 giardino e/o parco
<input type="checkbox"/> 05 essenze di pregio ambientale	<input type="checkbox"/> 06

6, alterazioni:

manomissione dei materiali di finitura	<input checked="" type="checkbox"/> 01 lieve	<input type="checkbox"/> 02 grave
presenza di superfetazioni	<input type="checkbox"/> 11 lieve	<input type="checkbox"/> 12 grave

7, stato di conservazione:

<input type="checkbox"/> 01 presenza di gravi lesioni o crolli	<input type="checkbox"/> 02 presenza di lesioni
<input checked="" type="checkbox"/> 03 carenza di manutenzione	<input type="checkbox"/> 04 assenza di degrado

8, caratteri architettonici e/o ambientali:

<input type="checkbox"/> 01 di valore monumentale
<input type="checkbox"/> 02 di valore architettonico
<input type="checkbox"/> 03 di not. valore ambientale
<input checked="" type="checkbox"/> 04 di valore ambientale
<input type="checkbox"/> 05 di ridotto valore

DOCUMENTAZIONE FOTOGRAFICA

rot. n.28.fot. n.31
cfr. anche:

NOTE:
Sul fronte...
resti di deco-
ri pittorici...

giugno-settembre '92



COMUNE DI CASTELFIORENTINO

SCHEMA EDIFICIO

toponimo Casalta..... rif. cat.: fg. 71.. p..... n. 534

localizzazione via Monte Olivo, 36.....

C.T.R. 1:5.000 elemento n. 286014..... C.T.R.C.S. 1:2.000 foglio n. 49.....

1, edificio presente: nel Catasto Leopoldino nel Catasto del 1959

2, tipo edilizio: villa.....

3, uso attuale:

<input checked="" type="checkbox"/> residenziale civile e/o rurale	<input type="checkbox"/> produttivo agricolo
<input type="checkbox"/> produttivo artigianale o industriale	<input type="checkbox"/> direzionale
<input type="checkbox"/> commerciale	<input type="checkbox"/> ristorativo
<input type="checkbox"/> alberghiero	<input type="checkbox"/> religioso
<input type="checkbox"/> scolastico	<input type="checkbox"/> amministrativo
<input type="checkbox"/> sanitario	<input type="checkbox"/> tecnologico
<input type="checkbox"/> ricreativo/culturale	<input type="checkbox"/> altro
<input type="checkbox"/> inutilizzato/in abbandono	

4, posizione:

<input checked="" type="checkbox"/> posizione rilevante	<input type="checkbox"/> pianura
	<input checked="" type="checkbox"/> collina

5, intorno ambientale:

<input type="checkbox"/> intorno morfologicamente unitario	<input type="checkbox"/> annessi pregevoli
<input type="checkbox"/> interessanti arredi ambientali	<input checked="" type="checkbox"/> giardino e/o parco
<input checked="" type="checkbox"/> essenze di pregio ambientale	<input type="checkbox"/>

6, alterazioni:

manomissione dei materiali di finitura	<input type="checkbox"/> lieve	<input checked="" type="checkbox"/> grave
presenza di superfetazioni	<input type="checkbox"/> lieve	<input checked="" type="checkbox"/> grave

7, stato di conservazione:

<input type="checkbox"/> presenza di gravi lesioni o crolli	<input type="checkbox"/> presenza di lesioni
<input type="checkbox"/> carenza di manutenzione	<input checked="" type="checkbox"/> assenza di degrado

8, caratteri architettonici e/o ambientali:

<input type="checkbox"/> di valore monumentale	<input checked="" type="checkbox"/> di valore architettonico	<input type="checkbox"/> di not. valore ambientale
<input type="checkbox"/> di valore ambientale	<input type="checkbox"/> di ridotto valore	

DOCUMENTAZIONE
FOTOGRAFICA

rot. n. 29 fot. n. 12

cfr. anche:
29-13.....

NOTE:

L'edificio.....
risulta.....com-
pletamente.....
restaurato e
ha mantenuto
la sua f. a. e.
ciò che il ter-
ritorio locale
.....
.....

giugno-settembre '92



COMUNE DI CASTELFIORENTINO

SCHEMA EDIFICIO

toponimo rif. cat.: fg. 41 p..... n. 535

localizzazione via Monte Olivo, 36.....

C.T.R. 1:5.000 elemento n. 286014..... C.T.R.G.S. 1:2.000 foglio n. 49.....

1, edificio presente: nel Catasto Leopoldino nel Catasto del 1959

2, tipo edilizio: casa colonica.....

3, uso attuale:

<input checked="" type="checkbox"/> residenziale civile e/o rurale	<input type="checkbox"/> produttivo agricolo
<input type="checkbox"/> produttivo artigianale o industriale	<input type="checkbox"/> direzionale
<input type="checkbox"/> commerciale	<input type="checkbox"/> ristorativo
<input type="checkbox"/> alberghiero	<input type="checkbox"/> religioso
<input type="checkbox"/> scolastico	<input type="checkbox"/> amministrativo
<input type="checkbox"/> sanitario	<input type="checkbox"/> tecnologico
<input type="checkbox"/> ricreativo/culturale	<input type="checkbox"/> altro
<input type="checkbox"/> inutilizzato/in abbandono	

4, posizione:

<input type="checkbox"/> posizione rilevante	<input checked="" type="checkbox"/> pianura
	<input type="checkbox"/> collina

5, intorno ambientale:

<input type="checkbox"/> intorno morfologicamente unitario	<input type="checkbox"/> annessi pregevoli
<input type="checkbox"/> interessanti arredi ambientali	<input type="checkbox"/> giardino e/o parco
<input type="checkbox"/> essenze di pregio ambientale	<input type="checkbox"/>

6, alterazioni:

manomissione dei materiali di finitura	<input checked="" type="checkbox"/> lieve	<input type="checkbox"/> grave
presenza di superfetazioni	<input type="checkbox"/> lieve	<input type="checkbox"/> grave

7, stato di conservazione:

<input checked="" type="checkbox"/> presenza di gravi lesioni o crolli	<input type="checkbox"/> presenza di lesioni
<input checked="" type="checkbox"/> carenza di manutenzione	<input type="checkbox"/> assenza di degrado

8, caratteri architettonici e/o ambientali:

<input type="checkbox"/> di valore architettonico	<input type="checkbox"/> di valore ambientale
<input type="checkbox"/> di valore monumentale	<input type="checkbox"/> di ridotto valore
<input type="checkbox"/> di valore ambientale	

DOCUMENTAZIONE FOTOGRAFICA

rot. n. 29 fot. n. 11
cfr. anche:

NOTE:

*Attualmente...
sono in loc...
so. i lavori...
di ristruttu...
razioni.....*

giugno-settembre '92



COMUNE DI CASTELFIORENTINO

SCHEMA EDIFICIO

toponimo Casanuova..... rif. cat.: fg. 71... p..... n. 536

localizzazione Loc. Casanuova, 108 - 112.....

C.T.R. 1:5.000 elemento n.286014..... C.T.R.G.S. 1:2.000 foglio n.49.....

1, edificio presente: nel Catasto Leopoldino nel Catasto del 1959

2, tipo edilizio: casa colonica.....

3, uso attuale:

<input checked="" type="checkbox"/> residenziale civile e/o rurale	<input type="checkbox"/> produttivo agricolo
<input type="checkbox"/> produttivo artigianale o industriale	<input type="checkbox"/> direzionale
<input type="checkbox"/> commerciale	<input type="checkbox"/> ristorativo
<input type="checkbox"/> alberghiero	<input type="checkbox"/> religioso
<input type="checkbox"/> scolastico	<input type="checkbox"/> amministrativo
<input type="checkbox"/> sanitario	<input type="checkbox"/> tecnologico
<input type="checkbox"/> ricreativo/culturale	<input type="checkbox"/> altro
<input type="checkbox"/> inutilizzato/in abbandono	

4, posizione:

<input type="checkbox"/> posizione rilevante	<input checked="" type="checkbox"/> pianura
	<input type="checkbox"/> collina

5, intorno ambientale:

<input type="checkbox"/> intorno morfologicamente unitario	<input checked="" type="checkbox"/> annessi pregevoli
<input type="checkbox"/> interessanti arredi ambientali	<input type="checkbox"/> giardino e/o parco
<input type="checkbox"/> essenze di pregio ambientale	<input type="checkbox"/>

6, alterazioni:

manomissione dei materiali di finitura	<input type="checkbox"/> lieve	<input checked="" type="checkbox"/> grave
presenza di superfetazioni	<input checked="" type="checkbox"/> lieve	<input type="checkbox"/> grave

7, stato di conservazione:

<input type="checkbox"/> presenza di gravi lesioni o crolli	<input type="checkbox"/> presenza di lesioni
<input type="checkbox"/> carenza di manutenzione	<input checked="" type="checkbox"/> assenza di degrado

8, caratteri architettonici e/o ambientali:

<input type="checkbox"/> di valore architettonico	<input checked="" type="checkbox"/> di valore monumentale
<input checked="" type="checkbox"/> di valore ambientale	<input type="checkbox"/> di not. valore ambientale
	<input type="checkbox"/> di ridotto valore

DOCUMENTAZIONE FOTOGRAFICA

rot. n. 29 fot. n. 8

cfr. anche:

29-6-7.....

NOTE:

Sul fronte principale stemma gen. Tiliario.....

.....
.....
.....
.....
.....

giugno-settembre '92



NOTE:

Aia in col-
to in pros-
simità del
l'annesso...



rot. n.29.fot. n.6.

NOTE:

l'annesso, a
differenza
della casa
colonica, è
presente nel
catasto della
podalino...



rot. n.29.fot. n.7.

COMUNE DI CASTELFIORENTINO

SCHEDA EDIFICIO

toponimo *Casarecchia*..... rif. cat.: fg. *41*... p..... n. *537*

localizzazione *via di Pettinamiglio, 25-27*.....

C.T.R. 1:5.000 elemento n.*286.0.14*..... C.T.R.G.S. 1:2.000 foglio n.*49*.....

1, edificio presente: *01* nel Catasto Leopoldino *02* nel Catasto del 1959

2, tipo edilizio: *casa edonica*.....

3, uso attuale:

<input checked="" type="checkbox"/> <i>01</i> residenziale civile e/o rurale	<input type="checkbox"/> <i>12</i> produttivo agricolo
<input type="checkbox"/> <i>11</i> produttivo artigianale o industriale	<input type="checkbox"/> <i>22</i> direzionale
<input type="checkbox"/> <i>21</i> commerciale	<input type="checkbox"/> <i>32</i> ristorativo
<input type="checkbox"/> <i>31</i> alberghiero	<input type="checkbox"/> <i>42</i> religioso
<input type="checkbox"/> <i>41</i> scolastico	<input type="checkbox"/> <i>44</i> amministrativo
<input type="checkbox"/> <i>43</i> sanitario	<input type="checkbox"/> <i>46</i> tecnologico
<input type="checkbox"/> <i>45</i> ricreativo/culturale	<input type="checkbox"/> <i>60</i> altro
<input type="checkbox"/> <i>50</i> inutilizzato/in abbandono	

4, posizione: *01* pianura *02* collina

5, intorno ambientale:

<input type="checkbox"/> <i>01</i> intorno morfologicamente unitario	<input type="checkbox"/> <i>02</i> annessi pregevoli
<input type="checkbox"/> <i>03</i> interessanti arredi ambientali	<input type="checkbox"/> <i>04</i> giardino e/o parco
<input type="checkbox"/> <i>05</i> essenze di pregio ambientale	<input type="checkbox"/> <i>06</i> <i>ferrovica</i>

6, alterazioni: *manomissione dei materiali di finitura* *01* lieve *02* grave

presenza di superfetazioni *11* lieve *12* grave

7, stato di conservazione: *01* presenza di gravi lesioni o crolli *02* presenza di lesioni

03 carenza di manutenzione *04* assenza di degrado

8, caratteri architettonici e/o ambientali:

<input type="checkbox"/> <i>01</i> di valore monumentale
<input type="checkbox"/> <i>02</i> di valore architettonico
<input type="checkbox"/> <i>03</i> di not. valore ambientale
<input checked="" type="checkbox"/> <i>04</i> di valore ambientale
<input type="checkbox"/> <i>05</i> di ridotto valore

DOCUMENTAZIONE FOTOGRAFICA

rot. n. *29* fot. n. *10*

cfr. anche:

29-9.....

NOTE:

*Aia in edo-
Superfeta-
rio laterale e
grave ma-
missione del
prospetto prin-
cipale*.....

giugno-settembre '92





rot. n.29.fot. n.9..