

COMUNE DI CASTELFIORENTINO

SCHEDA EDIFICIO

n. 201

toponimo rif. cat.: fg. ¹⁴ p.
 localizzazione *p. S. Barbara 5a. b., v. Repubblica 1-11 b., via d'Annunzio 2-6 b. Castelnuovo d'Elso*
 C.T.R. 1:5.000 elemento n. *274164* C.T.R.G.S. 1:2.000 foglio n. *13*

1, edificio presente: nel Catasto Leopoldino nel Catasto del 1959

2, tipo edilizio: *schiera*

3, uso attuale:

<input checked="" type="checkbox"/> residenziale civile e/o rurale	<input type="checkbox"/> 12 produttivo agricolo
<input type="checkbox"/> 11 produttivo artigianale o industriale	<input type="checkbox"/> 22 direzionale
<input type="checkbox"/> 21 commerciale	<input type="checkbox"/> 32 ristorativo
<input type="checkbox"/> 31 alberghiero	<input type="checkbox"/> 42 religioso
<input type="checkbox"/> 41 scolastico	<input type="checkbox"/> 44 amministrativo
<input type="checkbox"/> 43 sanitario	<input type="checkbox"/> 46 tecnologico
<input type="checkbox"/> 45 ricreativo/culturale	<input type="checkbox"/> 60 altro
<input type="checkbox"/> 50 inutilizzato/in abbandono	

4, posizione:

<input type="checkbox"/> 11 posizione rilevante	<input type="checkbox"/> 01 pianura
	<input checked="" type="checkbox"/> collina

5, intorno ambientale:

<input checked="" type="checkbox"/> 01 intorno morfologicamente unitario	<input type="checkbox"/> 02 annessi pregevoli
<input type="checkbox"/> 03 interessanti arredi ambientali	<input type="checkbox"/> 04 giardino e/o parco
<input type="checkbox"/> 05 essenze di pregio ambientale	<input type="checkbox"/> 06

6, alterazioni:

manomissione dei materiali di finitura	<input checked="" type="checkbox"/> lieve	<input type="checkbox"/> 02 grave
presenza di superfetazioni	<input checked="" type="checkbox"/> lieve	<input type="checkbox"/> 12 grave

7, stato di conservazione:

<input type="checkbox"/> 01 presenza di gravi lesioni o crolli	<input type="checkbox"/> 02 presenza di lesioni
<input checked="" type="checkbox"/> 03 carenza di manutenzione	<input checked="" type="checkbox"/> 04 assenza di degrado

8, caratteri architettonici e/o ambientali:

<input type="checkbox"/> 01 di valore monumentale
<input type="checkbox"/> 02 di valore architettonico
<input checked="" type="checkbox"/> 03 di not. valore ambientale
<input type="checkbox"/> 04 di valore ambientale
<input type="checkbox"/> 05 di ridotto valore

DOCUMENTAZIONE FOTOGRAFICA

rot. n. 8... fot. n. 21.
 cfr. anche:
 8.22

NOTE:
 - edificio d'angolo
 su p. S. Barbara..
 (cfr. fot. 21); ristrutturato con ripres
 sa dei decori...
 pittorici - eozmici
 false finestre (cfr.
 fot. 22).....
 - al n. 5a. negozio
 di generi ali-
 mentari.....

giugno-settembre '92



NOTE:

via della Repubblica, angolo piazza S. Barbara



rot. n.8...fot. n.22

NOTE:

via...della Repubblica, 3-9a. carenza di manutenzione; resti di decori pittorici polimerici (sovrapposti alle finestre, false finestre).



rot. n.8...fot. n.23

NOTE:

via della
Repubblica:.....
passaggio di
collegamento
con via G.
d'Annunzio.....



rot. n. 8. fot. n. 24

NOTE:

via della Re-
pubblica 11-11b:
ristrutturati i
fronti su via
della Republi-
ca e la faccia-
ta laterale
(cfr. fot. 31), le
facciate sul re-
tro (via G.
d'Annunzio).
Sono invece
incompiute,
con l'intona-
lo cadente e
mancante (cfr.
fot. 27-28).....



rot. n. 8. fot. n. 30

NOTE:

.....
.....
.....
.....
.....
.....
.....
.....
.....
.....

rot. n. 8... fot. n. 31..



NOTE:

via. G. d'Am.
nuncio, 44-66..

.....
.....
.....
.....
.....
.....
.....
.....
.....
.....

rot. n. 8... fot. n. 28.



NOTE:

via G. d'Am-
nazio, 4 a. - 6 b.



rot. n. 8... fot. n. 27.

NOTE:

via G. d'Am-
nazio, 4 - 4 b.



rot. n. 8... fot. n. 26.

NOTE:

via G. d'Annunzio, 4-4a

.....
.....
.....
.....
.....
.....
.....
.....
.....
.....

rot. n.8...fot. n.25




NOTE:

via G. d'Annunzio, 2-2b:
carenza di
manutenzione;
tracce della
antica tinteg-
giatura.

.....
.....
.....
.....
.....
.....
.....
.....
.....
.....

rot. n.8...fot. n.29



COMUNE DI CASTELFIORENTINO

SCHEDA EDIFICIO

toponimo *Chiesa di S. Barbara*... rif. cat.: fg. *14*... p..... n. *202*
 localizzazione *piazza S. Barbara, 5 - loc. Castelnuovo d'Elsa*.....
 C.T.R. 1:5.000 elemento n. *274.164*..... C.T.R.G.S. 1:2.000 foglio n. *13*.....

1, edificio presente: nel Catasto Leopoldino nel Catasto del 1959

2, tipo edilizio: *chiesa*.....

3, uso attuale:

<input type="checkbox"/> 01 residenziale civile e/o rurale	<input type="checkbox"/> 12 produttivo agricolo
<input type="checkbox"/> 11 produttivo artigianale o industriale	<input type="checkbox"/> 22 direzionale
<input type="checkbox"/> 21 commerciale	<input type="checkbox"/> 32 ristorativo
<input type="checkbox"/> 31 alberghiero	<input checked="" type="checkbox"/> religioso
<input type="checkbox"/> 41 scolastico	<input type="checkbox"/> 44 amministrativo
<input type="checkbox"/> 43 sanitario	<input type="checkbox"/> 46 tecnologico
<input type="checkbox"/> 45 ricreativo/culturale	<input type="checkbox"/> 60 altro
<input type="checkbox"/> 50 inutilizzato/in abbandono	

4, posizione: 01 pianura posizione rilevante collina

5, intorno ambientale: intorno morfologicamente unitario 02 annessi pregevoli
 03 interessanti arredi ambientali 04 giardino e/o parco
 05 essenze di pregio ambientale 06

6, alterazioni: manomissione dei materiali di finitura 01 lieve 02 grave
 presenza di superfetazioni 11 lieve 12 grave

7, stato di conservazione: 01 presenza di gravi lesioni o crolli 02 presenza di lesioni
 03 carenza di manutenzione assenza di degrado

8, caratteri architettonici e/o ambientali: di valore monumentale
 02 di valore architettonico 03 di not. valore ambientale
 04 di valore ambientale 05 di ridotto valore

DOCUMENTAZIONE FOTOGRAFICA

rot. n.8..fot. n20.
 cfr. anche:

NOTE:
-la chiesa è stata completamente restaurata.....
-l'ex-convento, da tempo residenza civile, è attualmente disabitata.
Il piano terra è utilizzato come magazzino del contiguo negozio.

giugno-settembre '92



COMUNE DI CASTELFIORENTINO

SCHEMA EDIFICIO

toponimo rif. cat.: fg. 14 p. n. 203

localizzazione via G. d'Annunzio, 1-76 - loc. Castelnuovo d'Elsa

C.T.R. 1:5.000 elemento n. 274164 C.T.R.C.S. 1:2.000 foglio n. 13

1, edificio presente: nel Catasto Leopoldino parte nel Catasto del 1959

2, tipo edilizio: sehiera

3, uso attuale:

<input checked="" type="checkbox"/> residenziale civile e/o rurale	<input type="checkbox"/> produttivo artigianale o industriale	<input type="checkbox"/> produttivo agricolo
<input type="checkbox"/> commerciale	<input type="checkbox"/> alberghiero	<input type="checkbox"/> direzionale
<input type="checkbox"/> scolastico	<input type="checkbox"/> sanitario	<input type="checkbox"/> ristorativo
<input type="checkbox"/> ricreativo/culturale	<input type="checkbox"/> amministrativo	<input type="checkbox"/> religioso
<input type="checkbox"/> inutilizzato/in abbandono	<input type="checkbox"/> tecnologico	<input type="checkbox"/> altro

4, posizione:

<input type="checkbox"/> posizione rilevante	<input type="checkbox"/> pianura
<input type="checkbox"/>	<input type="checkbox"/> collina

5, intorno ambientale:

<input checked="" type="checkbox"/> intorno morfologicamente unitario	<input type="checkbox"/> annessi pregevoli
<input type="checkbox"/> interessanti arredi ambientali	<input type="checkbox"/> giardino e/o parco
<input type="checkbox"/> essenze di pregio ambientale	<input type="checkbox"/>

6, alterazioni:

manomissione dei materiali di finitura	<input checked="" type="checkbox"/> lieve	<input type="checkbox"/> grave
presenza di superfetazioni	<input type="checkbox"/> lieve	<input type="checkbox"/> grave

7, stato di conservazione:

<input type="checkbox"/> presenza di gravi lesioni o crolli	<input type="checkbox"/> presenza di lesioni
<input checked="" type="checkbox"/> carenza di manutenzione	<input checked="" type="checkbox"/> assenza di degrado

8, caratteri architettonici e/o ambientali:

<input type="checkbox"/> di valore architettonico	<input type="checkbox"/> di valore monumentale
<input checked="" type="checkbox"/> di valore ambientale	<input type="checkbox"/> di not. valore ambientale
<input type="checkbox"/>	<input type="checkbox"/> di ridotto valore

DOCUMENTAZIONE
FOTOGRAFICA

rot. n. 8.. fot. n. 35

cfr. anche:
8.32-36

NOTE:

-edificio al n. 1:
ristrutturato con
ripresa dei deco-
ri pittorici pa-
lleschi (cornici
alle finestre,
lesene agli an-
goli), cfr. fot.
35-36

giugno-settembre '92



NOTE:

.....
.....
.....
.....
.....
.....
.....
.....
.....
.....
.....



rot. n. 8... fot. n. 36.

NOTE:

-edifici ai n. n.
3-5a.....
carenza di
manutenzione;
al n. 3 resti
della antica
tinteggiatura
in colore rosa
con decori po-
licromi (cermi-
ci alle finestre)

.....
.....
.....
.....
.....



rot. n. 8... fot. n. 34.

NOTE:

- edificio al n. 7:
ristrutturato
e tinteggiato
di un colore
chiaro unifor-
me.....



rot. n. 8.. fot. n. 32

NOTE:

- edificio al
n. 7..7b., fronte
laterale.....
l'isolato ter-
mina a sud
con il tipico
orto che sem-
pre si trova
sui tetti e
nei lati non
edificati di
Castelnuovo
d' Elsa.....



rot. n. 8.. fot. n. 33

COMUNE DI CASTELFIORENTINO

SCHEDA EDIFICIO

toponimo *Chiesa di S.M. Annunziata* rif. cat.: fg. *14* p..... n. *204*

localizzazione *piazza Indipendenza, 4-8 - loc. Castelnuovo d'Elsa*.....

C.T.R. 1:5.000 elemento n. *274164*..... C.T.R.G.S. 1:2.000 foglio n. *13*.....

1, edificio presente: *01* nel Catasto Leopoldino *02* nel Catasto del 1959

2, tipo edilizio: *chiesa e convento*.....

3, uso attuale:

<input type="checkbox"/> <i>01</i> residenziale civile e/o rurale	<input type="checkbox"/> <i>12</i> produttivo agricolo
<input type="checkbox"/> <i>11</i> produttivo artigianale o industriale	<input type="checkbox"/> <i>22</i> direzionale
<input type="checkbox"/> <i>21</i> commerciale	<input type="checkbox"/> <i>32</i> ristorativo
<input type="checkbox"/> <i>31</i> alberghiero	<input checked="" type="checkbox"/> <i>A2</i> religioso
<input type="checkbox"/> <i>A1</i> scolastico	<input type="checkbox"/> <i>A4</i> amministrativo
<input type="checkbox"/> <i>A3</i> sanitario	<input type="checkbox"/> <i>A6</i> tecnologico
<input type="checkbox"/> <i>A5</i> ricreativo/culturale	<input type="checkbox"/> <i>60</i> altro
<input type="checkbox"/> <i>50</i> inutilizzato/in abbandono	

4, posizione:

<input type="checkbox"/> <i>11</i> posizione rilevante	<input type="checkbox"/> <i>01</i> pianura
	<input type="checkbox"/> <i>02</i> collina

5, intorno ambientale:

<input type="checkbox"/> <i>01</i> intorno morfologicamente unitario	<input type="checkbox"/> <i>02</i> annessi pregevoli
<input type="checkbox"/> <i>03</i> interessanti arredi ambientali	<input type="checkbox"/> <i>04</i> giardino e/o parco
<input checked="" type="checkbox"/> <i>05</i> essenze di pregio ambientale	<input type="checkbox"/> <i>06</i>

6, alterazioni:

<i>manomissione dei materiali di finitura</i>	<input type="checkbox"/> <i>01</i> lieve	<input type="checkbox"/> <i>02</i> grave
<i>presenza di superfetazioni</i>	<input type="checkbox"/> <i>11</i> lieve	<input type="checkbox"/> <i>12</i> grave

7, stato di conservazione:

<input type="checkbox"/> <i>01</i> presenza di gravi lesioni o crolli	<input type="checkbox"/> <i>02</i> presenza di lesioni
<input checked="" type="checkbox"/> <i>03</i> carenza di manutenzione	<input checked="" type="checkbox"/> <i>A</i> assenza di degrado

8, caratteri architettonici e/o ambientali:

<input checked="" type="checkbox"/> <i>01</i> di valore monumentale	
<input type="checkbox"/> <i>02</i> di valore architettonico	<input type="checkbox"/> <i>03</i> di not. valore ambientale
<input type="checkbox"/> <i>04</i> di valore ambientale	<input type="checkbox"/> <i>05</i> di ridotto valore

DOCUMENTAZIONE FOTOGRAFICA

rot. n. *7*... fot. n. *8*...

cfr. anche:

7.7-9-10.....

NOTE:

- lavori in corso negli anni...
- attigua alla Chiesa di S.M. Annunziata si trova la Chiesa della Compagnia.....
Lieve carenza di manutenzione degli esterni (cfr. fot. 7, retu.).....

giugno-settembre '92





rot. n.7...fot. n.9...



rot. n.7...fot. n.10...

DOCUMENTAZIONE FOTOGRAFICA



rot. n. 7.. fot. n. 7..

rot. n..... fot. n.....

COMUNE DI CASTELFIORENTINO

SCHEDA EDIFICIO

toponimo rif. cat.: fg. ¹⁰⁵14, p..... n. 205..

localizzazione *via Roma 2-6, via d'Annunzio 1, loc. Castelnuovo d'Essa*.....

C.T.R. 1:5.000 elemento n. 274164..... C.T.R.G.S. 1:2.000 foglio n. 13.....

1, edificio presente: 01 nel Catasto Leopoldino - 02 nel Catasto del 1959

2, tipo edilizio: *schiera*.....

3, uso attuale:

<input checked="" type="checkbox"/> 01 residenziale civile e/o rurale	<input type="checkbox"/> 12 produttivo agricolo
<input type="checkbox"/> 11 produttivo artigianale o industriale	<input type="checkbox"/> 22 direzionale
<input checked="" type="checkbox"/> 21 commerciale	<input type="checkbox"/> 32 ristorativo
<input type="checkbox"/> 31 alberghiero	<input type="checkbox"/> 42 religioso
<input type="checkbox"/> 41 scolastico	<input type="checkbox"/> 44 amministrativo
<input type="checkbox"/> 43 sanitario	<input type="checkbox"/> 46 tecnologico
<input type="checkbox"/> 45 ricreativo/culturale	<input type="checkbox"/> 60 altro
<input type="checkbox"/> 50 inutilizzato/in abbandono	

4, posizione: 01 pianura 02 collina

11 posizione rilevante

5, intorno ambientale: 01 intorno morfologicamente unitario 02 annessi pregevoli

03 interessanti arredi ambientali 04 giardino e/o parco

05 essenze di pregio ambientale 06

6, alterazioni: manomissione dei materiali di finitura 01 lieve 02 grave

presenza di superfetazioni 11 lieve 12 grave

7, stato di conservazione: 01 presenza di gravi lesioni o crolli 02 presenza di lesioni

03 carenza di manutenzione 04 assenza di degrado

8, caratteri architettonici e/o ambientali: 01 di valore monumentale

02 di valore architettonico 03 di not. valore ambientale

04 di valore ambientale 05 di ridotto valore

DOCUMENTAZIONE FOTOGRAFICA

rot. n.4..fot. n.36.

cfr. anche:

4.37.....

7.4-5-6.....

NOTE:

Nei due edifici a Nord, resti di due cori policromi... esonici alle porte ed alle finestre, tessere agli angoli. In via d'Annunzio una loggetta con sovrastante terrazza, nella piazzetta una fontanella..

giugno-settembre '92



NOTE:

*via Gabriele...
d'Annunzio...*

rot. n.4..fot. n.37.



NOTE:

rot. n.7..fot. n.4.



NOTE:

la loggia

rot. n. 7. fot. n. 5.



NOTE:

i. zetri

rot. n. 7. fot. n. 6.



COMUNE DI CASTELFIORENTINO

SCHEDA EDIFICIO

toponimo rif. cat.: fg. 14 p.

n. 206

localizzazione via Roma, 6-8a

C.T.R. 1:5.000 elemento n. 274164 C.T.R.G.S. 1:2.000 foglio n. 13

1, edificio presente: 01 nel Catasto Leopoldino — 02 nel Catasto del 1959

2, tipo edilizio: villino

3, uso attuale:

<input checked="" type="checkbox"/> 01 residenziale civile e/o rurale	<input type="checkbox"/> 12 produttivo agricolo
<input type="checkbox"/> 11 produttivo artigianale o industriale	<input type="checkbox"/> 22 direzionale
<input type="checkbox"/> 21 commerciale	<input type="checkbox"/> 32 ristorativo
<input type="checkbox"/> 31 alberghiero	<input type="checkbox"/> 42 religioso
<input type="checkbox"/> 41 scolastico	<input type="checkbox"/> 44 amministrativo
<input type="checkbox"/> 43 sanitario	<input type="checkbox"/> 46 tecnologico
<input type="checkbox"/> 45 ricreativo/culturale	<input type="checkbox"/> 60 altro
<input type="checkbox"/> 50 inutilizzato/in abbandono	

4, posizione:

<input checked="" type="checkbox"/> posizione rilevante	<input type="checkbox"/> 01 pianura
	<input checked="" type="checkbox"/> collina

5, intorno ambientale:

<input type="checkbox"/> 01 intorno morfologicamente unitario	<input type="checkbox"/> 02 annessi pregevoli
<input type="checkbox"/> 03 interessanti arredi ambientali	<input type="checkbox"/> 04 giardino e/o parco
<input type="checkbox"/> 05 essenze di pregio ambientale	<input type="checkbox"/> 06

6, alterazioni:

manomissione dei materiali di finitura	<input checked="" type="checkbox"/> lieve	<input type="checkbox"/> 02 grave
presenza di superfetazioni	<input type="checkbox"/> 11 lieve	<input type="checkbox"/> 12 grave

7, stato di conservazione:

<input type="checkbox"/> 01 presenza di gravi lesioni o crolli	<input type="checkbox"/> 02 presenza di lesioni
<input type="checkbox"/> 03 carenza di manutenzione	<input checked="" type="checkbox"/> assenza di degrado

8, caratteri architettonici e/o ambientali:

<input type="checkbox"/> 01 di valore monumentale
<input type="checkbox"/> 02 di valore architettonico
<input checked="" type="checkbox"/> di valore ambientale
<input type="checkbox"/> 03 di not. valore ambientale
<input type="checkbox"/> 05 di ridotto valore

DOCUMENTAZIONE FOTOGRAFICA

rot. n. 4 fot. n. 33

cfr. anche:

4: 34-35

NOTE:

-ristruttura...
zione tipica...
tinteggiatura...
a colore chiaro,
scomparsa dei
decori pittorici,
sostituzione dei
davanzali in
sarramento di
elementi vari
(ringhiera, ecc.)

giugno-settembre '92





rot. n. 4.. fot. n. 34.



rot. n. 4.. fot. n. 35.

COMUNE DI CASTELFIORENTINO

SCHEDA EDIFICIO

toponimo rif. cat.: fg. ¹⁴ p..... n. 207

localizzazione via Roma, 11.....

C.T.R. 1:5.000 elemento n. 274164..... C.T.R.G.S. 1:2.000 foglio n. 13.....

1, edificio presente: nel Catasto Leopoldino - nel Catasto del 1959

2, tipo edilizio: villino.....

3, uso attuale:

<input checked="" type="checkbox"/> residenziale civile e/o rurale	<input type="checkbox"/> produttivo agricolo
<input type="checkbox"/> produttivo artigianale o industriale	<input type="checkbox"/> direzionale
<input type="checkbox"/> commerciale	<input type="checkbox"/> ristorativo
<input type="checkbox"/> alberghiero	<input type="checkbox"/> religioso
<input type="checkbox"/> scolastico	<input type="checkbox"/> amministrativo
<input type="checkbox"/> sanitario	<input type="checkbox"/> tecnologico
<input type="checkbox"/> ricreativo/culturale	<input type="checkbox"/> altro
<input type="checkbox"/> inutilizzato/in abbandono	

4, posizione:

<input checked="" type="checkbox"/> posizione rilevante	<input type="checkbox"/> pianura
	<input checked="" type="checkbox"/> collina

5, intorno ambientale:

<input type="checkbox"/> intorno morfologicamente unitario	<input type="checkbox"/> annessi pregevoli
<input type="checkbox"/> interessanti arredi ambientali	<input type="checkbox"/> giardino e/o parco
<input type="checkbox"/> essenze di pregio ambientale	<input type="checkbox"/>

6, alterazioni:

manomissione dei materiali di finitura	<input checked="" type="checkbox"/> lieve	<input type="checkbox"/> grave
presenza di superfetazioni	<input checked="" type="checkbox"/> lieve	<input type="checkbox"/> grave

7, stato di conservazione:

<input type="checkbox"/> presenza di gravi lesioni o crolli	<input type="checkbox"/> presenza di lesioni
<input type="checkbox"/> carenza di manutenzione	<input checked="" type="checkbox"/> assenza di degrado

8, caratteri architettonici e/o ambientali:

<input type="checkbox"/> di valore monumentale	<input type="checkbox"/> di valore ambientale
<input type="checkbox"/> di valore architettonico	<input type="checkbox"/> di not. valore ambientale
<input type="checkbox"/> di valore ambientale	<input checked="" type="checkbox"/> di ridotto valore

DOCUMENTAZIONE FOTOGRAFICA

rot. n. 4..fol. n. 32
cfr. anche:

NOTE:

.....

.....

.....

.....

.....

.....

.....

.....

.....

.....

giugno-settembre '92



COMUNE DI CASTELFIORENTINO

SCHEMA EDIFICIO

toponimo rif. cat.: fg. 14 p..... n. 208..

localizzazione via della Repubblica, 34-36 - loc. Castelnuovo d' Elsa.....

C.T.R. 1:5.000 elemento n. 274164..... C.T.R.G.S. 1:2.000 foglio n. 13.....

1, edificio presente: nel Catasto Leopoldino - nel Catasto del 1959

2, tipo edilizio: selvica.....

3, uso attuale:

<input checked="" type="checkbox"/> residenziale civile e/o rurale	<input type="checkbox"/> produttivo agricolo
<input type="checkbox"/> produttivo artigianale o industriale	<input type="checkbox"/> direzionale
<input type="checkbox"/> commerciale	<input type="checkbox"/> ristorativo
<input type="checkbox"/> alberghiero	<input type="checkbox"/> religioso
<input type="checkbox"/> scolastico	<input type="checkbox"/> amministrativo
<input type="checkbox"/> sanitario	<input type="checkbox"/> tecnologico
<input type="checkbox"/> ricreativo/culturale	<input type="checkbox"/> altro
<input type="checkbox"/> inutilizzato/in abbandono	

4, posizione:

<input checked="" type="checkbox"/> posizione rilevante	<input type="checkbox"/> pianura
	<input checked="" type="checkbox"/> collina

5, intorno ambientale:

<input type="checkbox"/> intorno morfologicamente unitario	<input type="checkbox"/> annessi pregevoli
<input type="checkbox"/> interessanti arredi ambientali	<input type="checkbox"/> giardino e/o parco
<input type="checkbox"/> essenze di pregio ambientale	<input type="checkbox"/>

6, alterazioni:

manomissione dei materiali di finitura	<input checked="" type="checkbox"/> lieve	<input type="checkbox"/> grave
presenza di superfetazioni	<input type="checkbox"/> lieve	<input type="checkbox"/> grave

7, stato di conservazione:

<input type="checkbox"/> presenza di gravi lesioni o crolli	<input type="checkbox"/> presenza di lesioni
<input type="checkbox"/> carenza di manutenzione	<input checked="" type="checkbox"/> assenza di degrado

8, caratteri architettonici e/o ambientali:

<input type="checkbox"/> di valore monumentale	<input type="checkbox"/> di valore architettonico	<input type="checkbox"/> di not. valore ambientale
<input type="checkbox"/> di valore ambientale	<input type="checkbox"/> di ridotto valore	

DOCUMENTAZIONE FOTOGRAFICA
rot. n. 7... fot. n. 20
cfr. anche:
.....
.....

NOTE:
.....
.....
.....
.....
.....
.....
.....
.....
.....
.....

giugno-settembre '92



COMUNE DI CASTELFIORENTINO

SCHEDA EDIFICIO

toponimo rif. cat.: fg. 14 p. n. 209...

localizzazione V. S. Saragnini 10-12, v. Repubblica snc - loc. Castelnuovo d' Elsa.....

C.T.R. 1:5.000 elemento n. 274164..... C.T.R.G.S. 1:2.000 foglio n. 13.....

1, edificio presente: nel Catasto Leopoldino - nel Catasto del 1959

2, tipo edilizio: villino (su v. Saragnini) - residenziale plurifamiliare (su v. Repubblica)

3, uso attuale:

<input checked="" type="checkbox"/> residenziale civile e/o rurale	<input type="checkbox"/> produttivo agricolo
<input type="checkbox"/> produttivo artigianale o industriale	<input type="checkbox"/> direzionale
<input type="checkbox"/> commerciale	<input type="checkbox"/> ristorativo
<input type="checkbox"/> alberghiero	<input type="checkbox"/> religioso
<input type="checkbox"/> scolastico	<input type="checkbox"/> amministrativo
<input type="checkbox"/> sanitario	<input type="checkbox"/> tecnologico
<input type="checkbox"/> ricreativo/culturale	<input type="checkbox"/> altro
<input type="checkbox"/> inutilizzato/in abbandono	

4, posizione: posizione rilevante pianura collina

5, intorno ambientale:

<input type="checkbox"/> intorno morfologicamente unitario	<input type="checkbox"/> annessi pregevoli
<input type="checkbox"/> interessanti arredi ambientali	<input type="checkbox"/> giardino e/o parco
<input type="checkbox"/> essenze di pregio ambientale	<input type="checkbox"/>

6, alterazioni: manomissione dei materiali di finitura lieve grave
 presenza di superfetazioni lieve grave

7, stato di conservazione: presenza di gravi lesioni o crolli presenza di lesioni
 carenza di manutenzione assenza di degrado

8, caratteri architettonici e/o ambientali:

<input type="checkbox"/> di valore monumentale	<input type="checkbox"/> di valore architettonico
<input type="checkbox"/> di valore ambientale	<input type="checkbox"/> di not. valore ambientale
<input checked="" type="checkbox"/> di ridotto valore	

DOCUMENTAZIONE FOTOGRAFICA

rot. n. 7... fot. n. 17
cfr. anche: 7, 19

NOTE:

-su via Saragnini: ristrutturazione completa con ripresa dei decori pittorici (cfr. fot. 17-19)
-su v. Repubblica: situazione assai differente, carenze di manutenzione, degrado della muratura (cfr. fot. 19)

giugno-settembre '92





rot. n. 7.. fot. n. 19..

rot. n..... fot. n.....

COMUNE DI CASTELFIORENTINO

SCHEMA EDIFICIO

toponimo rif. cat.: fg. 14 p. n. 210

localizzazione piazza Indipendenza 3, via S. Lavagnini 11-19, loc. Castelnuovo d'Ala

C.T.R. 1:5.000 elemento n. 274164 C.T.R.G.S. 1:2.000 foglio n. 13

1, edificio presente: nel Catasto Leopoldino nel Catasto del 1959

2, tipo edilizio: casa colonica

3, uso attuale:

<input checked="" type="checkbox"/> residenziale civile e/o rurale	<input type="checkbox"/> produttivo agricolo
<input type="checkbox"/> produttivo artigianale o industriale	<input type="checkbox"/> direzionale
<input type="checkbox"/> commerciale	<input type="checkbox"/> ristorativo
<input type="checkbox"/> alberghiero	<input type="checkbox"/> religioso
<input type="checkbox"/> scolastico	<input type="checkbox"/> amministrativo
<input type="checkbox"/> sanitario	<input type="checkbox"/> tecnologico
<input type="checkbox"/> ricreativo/culturale	<input type="checkbox"/> altro
<input type="checkbox"/> inutilizzato/in abbandono	

4, posizione: pianura collina

5, intorno ambientale:

<input type="checkbox"/> posizione rilevante	<input type="checkbox"/> intorno morfologicamente unitario	<input type="checkbox"/> annessi pregevoli
<input type="checkbox"/> interesse ambientale	<input type="checkbox"/> interessanti arredi ambientali	<input type="checkbox"/> giardino e/o parco
<input checked="" type="checkbox"/> essenze di pregio ambientale	<input type="checkbox"/>	<input type="checkbox"/>

6, alterazioni: *manomissione dei materiali di finitura* lieve grave
presenza di superfetazioni lieve grave

7, stato di conservazione: presenza di gravi lesioni o crolli presenza di lesioni
 carenza di manutenzione assenza di degrado

8, caratteri architettonici e/o ambientali:

<input type="checkbox"/> di valore monumentale
<input type="checkbox"/> di valore architettonico
<input checked="" type="checkbox"/> di valore ambientale
<input type="checkbox"/> di ridotto valore

DOCUMENTAZIONE FOTOGRAFICA

rot. n. 7 fot. n. 11

cfr. anche:

7, 12-15

NOTE:

- il complesso è stato in parte ristrutturato
 - l'edificio al n. 19 è un annesso parzialmente rimesso ad abitazione (cfr. fot. 14)
 - via in cotto
 - pozzo

giugno-settembre '92





rot. n. 7... fot. n. 12.



rot. n. 7... fot. n. 13.



rot. n. 7... fot. n. 14.



rot. n. 7... fot. n. 15.

COMUNE DI CASTELFIORENTINO

SCHEMA EDIFICIO

toponimo rif. cat.: fg. 14 p. n. 211

localizzazione via S. Lavagnini, 14 - loc. Castelnuovo d' Elsa

C.T.R. 1:5.000 elemento n. 274164 C.T.R.G.S. 1:2.000 foglio n. 13

1, edificio presente: nel Catasto Leopoldino nel Catasto del 1959

2, tipo edilizio: schiera

3, uso attuale:

<input checked="" type="checkbox"/> residenziale civile e/o rurale	<input type="checkbox"/> 12 produttivo agricolo
<input type="checkbox"/> 11 produttivo artigianale o industriale	<input type="checkbox"/> 22 direzionale
<input type="checkbox"/> 21 commerciale	<input type="checkbox"/> 32 ristorativo
<input type="checkbox"/> 31 alberghiero	<input type="checkbox"/> 42 religioso
<input type="checkbox"/> 41 scolastico	<input type="checkbox"/> 44 amministrativo
<input type="checkbox"/> 43 sanitario	<input type="checkbox"/> 46 tecnologico
<input type="checkbox"/> 45 ricreativo/culturale	<input type="checkbox"/> 60 altro
<input type="checkbox"/> 50 inutilizzato/in abbandono	

4, posizione:

<input type="checkbox"/> 11 posizione rilevante	<input type="checkbox"/> 01 pianura
	<input checked="" type="checkbox"/> 02 collina

5, intorno ambientale:

<input type="checkbox"/> 01 intorno morfologicamente unitario	<input type="checkbox"/> 02 annessi pregevoli
<input type="checkbox"/> 03 interessanti arredi ambientali	<input type="checkbox"/> 04 giardino e/o parco
<input type="checkbox"/> 05 essenze di pregio ambientale	<input type="checkbox"/> 06

6, alterazioni:

manomissione dei materiali di finitura	<input type="checkbox"/> 01 lieve	<input type="checkbox"/> 02 grave
presenza di superfetazioni	<input type="checkbox"/> 11 lieve	<input type="checkbox"/> 12 grave

7, stato di conservazione:

<input type="checkbox"/> 01 presenza di gravi lesioni o crolli	<input type="checkbox"/> 02 presenza di lesioni
<input checked="" type="checkbox"/> 03 carenza di manutenzione	<input type="checkbox"/> 04 assenza di degrado

8, caratteri architettonici e/o ambientali:

<input type="checkbox"/> 01 di valore monumentale	<input type="checkbox"/> 03 di not. valore ambientale
<input type="checkbox"/> 02 di valore architettonico	<input checked="" type="checkbox"/> 04 di ridotto valore
<input type="checkbox"/> 04 di valore ambientale	

DOCUMENTAZIONE FOTOGRAFICA

rot. n. 8 ... fot. n. 19
cfr. anche:

NOTE:

.....
.....
.....
.....
.....
.....
.....
.....
.....
.....

giugno-settembre '92



COMUNE DI CASTELFIORENTINO

SCHEDA EDIFICIO

n. 212

toponimo rif. cat.: fg. 14 p.

localizzazione via Roma, 12-16 - loc. Castelnuovo d' Elsa

C.T.R. 1:5.000 elemento n. 274164 C.T.R.C.S. 1:2.000 foglio n. 13

1, edificio presente: nel Catasto Leopoldino nel Catasto del 1959

2, tipo edilizio: schiera

3, uso attuale:

<input checked="" type="checkbox"/> residenziale civile e/o rurale	<input type="checkbox"/> produttivo agricolo
<input type="checkbox"/> produttivo artigianale o industriale	<input type="checkbox"/> direzionale
<input type="checkbox"/> commerciale	<input type="checkbox"/> ristorativo
<input type="checkbox"/> alberghiero	<input type="checkbox"/> religioso
<input type="checkbox"/> scolastico	<input type="checkbox"/> amministrativo
<input type="checkbox"/> sanitario	<input type="checkbox"/> tecnologico
<input type="checkbox"/> ricreativo/culturale	<input type="checkbox"/> altro
<input type="checkbox"/> inutilizzato/in abbandono	

4, posizione: pianura collina
 posizione rilevante

5, intorno ambientale:

<input checked="" type="checkbox"/> intorno morfologicamente unitario	<input type="checkbox"/> annessi pregevoli
<input type="checkbox"/> interessanti arredi ambientali	<input type="checkbox"/> giardino e/o parco
<input type="checkbox"/> essenze di pregio ambientale	<input type="checkbox"/>

6, alterazioni: manomissione dei materiali di finitura lieve grave
presenza di superfetazioni lieve grave

7, stato di conservazione: presenza di gravi lesioni o crolli presenza di lesioni
 carenza di manutenzione assenza di degrado

8, caratteri architettonici e/o ambientali:

<input type="checkbox"/> di valore monumentale	<input type="checkbox"/> di not. valore ambientale
<input type="checkbox"/> di valore architettonico	<input checked="" type="checkbox"/> di ridotto valore
<input type="checkbox"/> di valore ambientale	

DOCUMENTAZIONE FOTOGRAFICA

rot. n. 8... fot. n. 16.
cfr. anche:
... 8... 18

NOTE:
ristrutturazio-
ne recente con
ripresa dei
decori pittori-
ci: cornici
alle finestre
e false fine-
stre
superfetazioni
sui tetti (cfr.
lot. 8... 18).

giugno-settembre '92





rot. n. 8...fot. n. 18.

rot. n.....fot. n.....

COMUNE DI CASTELFIORENTINO

SCHEDA EDIFICIO

n. 213

toponimo rif. cat.: fg. 14 p.

localizzazione *via Roma, 18 - loc. Castelnuovo d' Elsa*

C.T.R. 1:5.000 elemento n. 274164 C.T.R.G.S. 1:2.000 foglio n. 13

1, edificio presente: nel Catasto Leopoldino - nel Catasto del 1959

2, tipo edilizio: *residenziale plurifamiliare*

3, uso attuale:

<input checked="" type="checkbox"/> residenziale civile e/o rurale	<input type="checkbox"/> produttivo agricolo
<input type="checkbox"/> produttivo artigianale o industriale	<input type="checkbox"/> direzionale
<input type="checkbox"/> commerciale	<input type="checkbox"/> ristorativo
<input type="checkbox"/> alberghiero	<input type="checkbox"/> religioso
<input type="checkbox"/> scolastico	<input type="checkbox"/> amministrativo
<input type="checkbox"/> sanitario	<input type="checkbox"/> tecnologico
<input type="checkbox"/> ricreativo/culturale	<input type="checkbox"/> altro
<input type="checkbox"/> inutilizzato/in abbandono	

4, posizione:

<input type="checkbox"/> posizione rilevante	<input type="checkbox"/> pianura
	<input checked="" type="checkbox"/> collina

5, intorno ambientale:

<input type="checkbox"/> intorno morfologicamente unitario	<input type="checkbox"/> annessi pregevoli
<input type="checkbox"/> interessanti arredi ambientali	<input type="checkbox"/> giardino e/o parco
<input type="checkbox"/> essenze di pregio ambientale	<input type="checkbox"/>

6, alterazioni:

manomissione dei materiali di finitura	<input checked="" type="checkbox"/> lieve	<input type="checkbox"/> grave
presenza di superfetazioni	<input checked="" type="checkbox"/> lieve	<input type="checkbox"/> grave

7, stato di conservazione:

<input type="checkbox"/> presenza di gravi lesioni o crolli	<input type="checkbox"/> presenza di lesioni
<input checked="" type="checkbox"/> carenza di manutenzione	<input type="checkbox"/> assenza di degrado

8, caratteri architettonici e/o ambientali:

<input type="checkbox"/> di valore architettonico	<input type="checkbox"/> di valore monumentale
<input type="checkbox"/> di valore ambientale	<input type="checkbox"/> di not. valore ambientale
<input checked="" type="checkbox"/> di ridotto valore	

DOCUMENTAZIONE FOTOGRAFICA
rot. n. 8.. fot. n. 17.
cfr. anche:
.....
.....

NOTE:
.....
.....
.....
.....
.....
.....
.....
.....

giugno-settembre '92



COMUNE DI CASTELFIORENTINO

SCHEDA EDIFICIO

n. 214

toponimo rif. cat.: fg. 14 p.

localizzazione *via Roma, 22-30*

C.T.R. 1:5.000 elemento n. *274.164* C.T.R.G.S. 1:2.000 foglio n. *13*

1, edificio presente: nel Catasto Leopoldino nel Catasto del 1959

2, tipo edilizio: *schiera*

3, uso attuale:

<input checked="" type="checkbox"/> residenziale civile e/o rurale	<input type="checkbox"/> produttivo agricolo
<input type="checkbox"/> produttivo artigianale o industriale	<input type="checkbox"/> direzionale
<input type="checkbox"/> commerciale	<input type="checkbox"/> ristorativo
<input type="checkbox"/> alberghiero	<input type="checkbox"/> religioso
<input type="checkbox"/> scolastico	<input type="checkbox"/> amministrativo
<input type="checkbox"/> sanitario	<input type="checkbox"/> tecnologico
<input type="checkbox"/> ricreativo/culturale	<input type="checkbox"/> altro
<input type="checkbox"/> inutilizzato/in abbandono	

4, posizione:

<input type="checkbox"/> posizione rilevante	<input type="checkbox"/> pianura
	<input checked="" type="checkbox"/> collina

5, intorno ambientale:

<input checked="" type="checkbox"/> intorno morfologicamente unitario	<input type="checkbox"/> annessi pregevoli
<input type="checkbox"/> interessanti arredi ambientali	<input type="checkbox"/> giardino e/o parco
<input type="checkbox"/> essenze di pregio ambientale	<input type="checkbox"/>

6, alterazioni:

manomissione dei materiali di finitura	<input checked="" type="checkbox"/> lieve	<input type="checkbox"/> grave
presenza di superfetazioni	<input type="checkbox"/> lieve	<input type="checkbox"/> grave

7, stato di conservazione:

<input type="checkbox"/> presenza di gravi lesioni o crolli	<input type="checkbox"/> presenza di lesioni
<input checked="" type="checkbox"/> carenza di manutenzione	<input checked="" type="checkbox"/> assenza di degrado

8, caratteri architettonici e/o ambientali:

<input type="checkbox"/> di valore architettonico	<input type="checkbox"/> di valore monumentale
<input type="checkbox"/> di valore ambientale	<input type="checkbox"/> di not. valore ambientale
<input checked="" type="checkbox"/> di ridotto valore	

DOCUMENTAZIONE FOTOGRAFICA
rot. n. 8... fot. n. 15.
cfr. anche:

NOTE:
- tranne il...
corpo agget-
tante (n. 22a-b)
tutti gli edifi-
ci sono stati
ristrutturati...
Al n. 28 sono
stati ripresi i
decori pittorici
eornici alle fine
stre e falce finest.

giugno-settembre '92



COMUNE DI CASTELFIORENTINO

SCHEDA EDIFICIO

n. 215

toponimo rif. cat.: fg. 14 p.

localizzazione *via Roma, 34 - loc. Castelnuovo d' Elsa*

C.T.R. 1:5.000 elemento n. *274164* C.T.R.G.S. 1:2.000 foglio n. *13*

1, edificio presente: nel Catasto Leopoldino nel Catasto del 1959

2, tipo edilizio: *casa colonica*

3, uso attuale:

<input checked="" type="checkbox"/> residenziale civile e/o rurale	<input type="checkbox"/> produttivo agricolo
<input type="checkbox"/> produttivo artigianale o industriale	<input type="checkbox"/> direzionale
<input type="checkbox"/> commerciale	<input type="checkbox"/> ristorativo
<input type="checkbox"/> alberghiero	<input type="checkbox"/> religioso
<input type="checkbox"/> scolastico	<input type="checkbox"/> amministrativo
<input type="checkbox"/> sanitario	<input type="checkbox"/> tecnologico
<input type="checkbox"/> ricreativo/culturale	<input type="checkbox"/> altro
<input type="checkbox"/> inutilizzato/in abbandono	

4, posizione:

<input type="checkbox"/> posizione rilevante	<input type="checkbox"/> pianura
	<input checked="" type="checkbox"/> collina

5, intorno ambientale:

<input type="checkbox"/> intorno morfologicamente unitario	<input type="checkbox"/> annessi pregevoli
<input type="checkbox"/> interessanti arredi ambientali	<input type="checkbox"/> giardino e/o parco
<input type="checkbox"/> essenze di pregio ambientale	<input type="checkbox"/>

6, alterazioni:

manomissione dei materiali di finitura	<input checked="" type="checkbox"/> lieve	<input type="checkbox"/> grave
presenza di superfelazioni	<input type="checkbox"/> lieve	<input type="checkbox"/> grave

7, stato di conservazione:

<input type="checkbox"/> presenza di gravi lesioni o crolli	<input type="checkbox"/> presenza di lesioni
<input type="checkbox"/> carenza di manutenzione	<input type="checkbox"/> assenza di degrado

8, caratteri architettonici e/o ambientali:

<input type="checkbox"/> di valore architettonico	<input type="checkbox"/> di valore monumentale
<input type="checkbox"/> di valore ambientale	<input type="checkbox"/> di not. valore ambientale
	<input checked="" type="checkbox"/> di ridotto valore

DOCUMENTAZIONE FOTOGRAFICA

rot. n. 8... fot. n. 13.

cf. anche: *8.14*

NOTE:

- lavori di ristrutturazione in corso

giugno-settembre '92



DOCUMENTAZIONE FOTOGRAFICA



rot. n. 8... fot. n. 14.

rot. n..... fot. n.....

COMUNE DI CASTELFIORENTINO

SCHEDA EDIFICIO

toponimo rif. cat.: fg. ¹⁴ p. n. 216

localizzazione *via Roma 17-21 loc. Castelnuovo d' Elsa*

C.T.R. 1:5.000 elemento n. *274164* C.T.R.C.S. 1:2.000 foglio n. *13*

1, edificio presente: nel Catasto Leopoldino - nel Catasto del 1959

2, tipo edilizio: *villino bifamiliare*

3, uso attuale:

<input checked="" type="checkbox"/> residenziale civile e/o rurale	<input type="checkbox"/> produttivo agricolo
<input type="checkbox"/> produttivo artigianale o industriale	<input type="checkbox"/> direzionale
<input type="checkbox"/> commerciale	<input type="checkbox"/> ristorativo
<input type="checkbox"/> alberghiero	<input type="checkbox"/> religioso
<input type="checkbox"/> scolastico	<input type="checkbox"/> amministrativo
<input type="checkbox"/> sanitario	<input type="checkbox"/> tecnologico
<input type="checkbox"/> ricreativo/culturale	<input type="checkbox"/> altro
<input type="checkbox"/> inutilizzato/in abbandono	

4, posizione:

<input type="checkbox"/> posizione rilevante	<input type="checkbox"/> pianura
	<input checked="" type="checkbox"/> collina

5, intorno ambientale:

<input type="checkbox"/> intorno morfologicamente unitario	<input type="checkbox"/> annessi pregevoli
<input type="checkbox"/> interessanti arredi ambientali	<input type="checkbox"/> giardino e/o parco
<input type="checkbox"/> essenze di pregio ambientale	<input type="checkbox"/>

6, alterazioni:

manomissione dei materiali di finitura	<input checked="" type="checkbox"/> lieve	<input type="checkbox"/> grave
presenza di superfetazioni	<input type="checkbox"/> lieve	<input type="checkbox"/> grave

7, stato di conservazione:

<input type="checkbox"/> presenza di gravi lesioni o crolli	<input type="checkbox"/> presenza di lesioni
<input checked="" type="checkbox"/> carenza di manutenzione	<input type="checkbox"/> assenza di degrado

8, caratteri architettonici e/o ambientali:

<input type="checkbox"/> di valore monumentale	<input type="checkbox"/> di not. valore ambientale
<input type="checkbox"/> di valore architettonico	<input checked="" type="checkbox"/> di ridotto valore
<input type="checkbox"/> di valore ambientale	

DOCUMENTAZIONE FOTOGRAFICA

rot. n. *8*... fot. n. *12*
cfr. anche:

NOTE:

.....
.....
.....
.....
.....
.....
.....
.....

giugno-settembre '92



COMUNE DI CASTELFIORENTINO

SCHEMA EDIFICIO

toponimo *Cappella di S. Rocco*..... rif. cat.: fg. *14*... p..... n. *217*

localizzazione *via Roma, s.ne. - loc. Castelnuovo*.....

C.T.R. 1:5.000 elemento n. *274.164*..... C.T.R.G.S. 1:2.000 foglio n. *13*.....

1, edificio presente: nel Catasto Leopoldino nel Catasto del *1959*

2, tipo edilizio: *cappella*.....

3, uso attuale:

<input checked="" type="checkbox"/> <i>01</i> residenziale civile e/o rurale	<input type="checkbox"/> <i>12</i> produttivo agricolo
<input type="checkbox"/> <i>11</i> produttivo artigianale o industriale	<input type="checkbox"/> <i>22</i> direzionale
<input type="checkbox"/> <i>21</i> commerciale	<input type="checkbox"/> <i>32</i> ristorativo
<input type="checkbox"/> <i>31</i> alberghiero	<input type="checkbox"/> <i>42</i> religioso
<input type="checkbox"/> <i>41</i> scolastico	<input type="checkbox"/> <i>44</i> amministrativo
<input type="checkbox"/> <i>43</i> sanitario	<input type="checkbox"/> <i>46</i> tecnologico
<input type="checkbox"/> <i>45</i> ricreativo/culturale	<input type="checkbox"/> <i>60</i> altro
<input checked="" type="checkbox"/> <i>50</i> inutilizzato/in abbandono	

4, posizione:

<input type="checkbox"/> <i>11</i> posizione rilevante	<input type="checkbox"/> <i>01</i> pianura
	<input checked="" type="checkbox"/> <i>02</i> collina

5, intorno ambientale:

<input type="checkbox"/> <i>01</i> intorno morfologicamente unitario	<input type="checkbox"/> <i>02</i> annessi pregevoli
<input type="checkbox"/> <i>03</i> interessanti arredi ambientali	<input type="checkbox"/> <i>04</i> giardino e/o parco
<input type="checkbox"/> <i>05</i> essenze di pregio ambientale	<input type="checkbox"/> <i>06</i>

6, alterazioni:

manomissione dei materiali di finitura	<input type="checkbox"/> <i>01</i> lieve	<input type="checkbox"/> <i>02</i> grave
presenza di superfetazioni	<input type="checkbox"/> <i>11</i> lieve	<input type="checkbox"/> <i>12</i> grave

7, stato di conservazione:

<input type="checkbox"/> <i>01</i> presenza di gravi lesioni o crolli	<input type="checkbox"/> <i>02</i> presenza di lesioni
<input checked="" type="checkbox"/> <i>03</i> carenza di manutenzione <i>grave</i>	<input type="checkbox"/> <i>04</i> assenza di degrado

8, caratteri architettonici e/o ambientali:

<input checked="" type="checkbox"/> <i>01</i> di valore monumentale	<input type="checkbox"/> <i>03</i> di not. valore ambientale
<input type="checkbox"/> <i>02</i> di valore architettonico	<input type="checkbox"/> <i>05</i> di ridotto valore
<input type="checkbox"/> <i>04</i> di valore ambientale	

DOCUMENTAZIONE
FOTOGRAFICA

rot. n. *8*.. fot. n. *11*

cfr. anche:

.....

.....

NOTE:

.....

.....

.....

.....

.....

.....

.....

.....

.....

giugno-settembre '92



COMUNE DI CASTELFIORENTINO

SCHEDA EDIFICIO

toponimo rif. cat.: fg. ¹⁴ p.....

n. 218

localizzazione *via Roma, 38 - loc. Castelnuovo d'Elsa*.....

C.T.R. 1:5.000 elemento n. *274164*..... C.T.R.G.S. 1:2.000 foglio n. *13*.....

1, edificio presente: 01 nel Catasto Leopoldino - 02 nel Catasto del 1959

2, tipo edilizio: *casa colonica*.....

3, uso attuale:

<input checked="" type="checkbox"/> 01 residenziale civile e/o rurale	<input type="checkbox"/> 12 produttivo agricolo
<input type="checkbox"/> 11 produttivo artigianale o industriale	<input type="checkbox"/> 22 direzionale
<input type="checkbox"/> 21 commerciale	<input type="checkbox"/> 32 ristorativo
<input type="checkbox"/> 31 alberghiero	<input type="checkbox"/> 42 religioso
<input type="checkbox"/> 41 scolastico	<input type="checkbox"/> 44 amministrativo
<input type="checkbox"/> 43 sanitario	<input type="checkbox"/> 46 tecnologico
<input type="checkbox"/> 45 ricreativo/culturale	<input type="checkbox"/> 60 altro
<input type="checkbox"/> 50 inutilizzato/in abbandono	

4, posizione:

<input type="checkbox"/> 11 posizione rilevante	<input type="checkbox"/> 01 pianura
	<input checked="" type="checkbox"/> 02 collina

5, intorno ambientale:

<input type="checkbox"/> 01 intorno morfologicamente unitario	<input type="checkbox"/> 02 annessi pregevoli
<input type="checkbox"/> 03 interessanti arredi ambientali	<input type="checkbox"/> 04 giardino e/o parco
<input checked="" type="checkbox"/> 05 essenze di pregio ambientale	<input type="checkbox"/> 06

6, alterazioni:

manomissione dei materiali di finitura	<input type="checkbox"/> 01 lieve	<input type="checkbox"/> 02 grave
presenza di superfetazioni	<input type="checkbox"/> 11 lieve	<input type="checkbox"/> 12 grave

7, stato di conservazione:

<input type="checkbox"/> 01 presenza di gravi lesioni o crolli	<input type="checkbox"/> 02 presenza di lesioni
<input checked="" type="checkbox"/> 03 carenza di manutenzione	<input type="checkbox"/> 04 assenza di degrado

8, caratteri architettonici e/o ambientali:

<input type="checkbox"/> 01 di valore monumentale
<input type="checkbox"/> 02 di valore architettonico
<input checked="" type="checkbox"/> 03 di not. valore ambientale
<input type="checkbox"/> 04 di valore ambientale
<input type="checkbox"/> 05 di ridotto valore

DOCUMENTAZIONE FOTOGRAFICA

rot. n. 8... fol. n. 8...

cfr. anche:

NOTE:

.....

.....

.....

.....

.....

.....

.....

.....

.....

.....

giugno-settembre '92



COMUNE DI CASTELFIORENTINO

SCHEMA EDIFICIO

n. 219

toponimo rif. cat.: fg. 14 p.

localizzazione via Roma, 25 loc. Castelnuovo d'Elsa

C.T.R. 1:5.000 elemento n. 274164 C.T.R.G.S. 1:2.000 foglio n. 13

1, edificio presente: nel Catasto Leopoldino nel Catasto del 1959

2, tipo edilizio: casa colonica

3, uso attuale:

<input checked="" type="checkbox"/> residenziale civile e/o rurale	<input type="checkbox"/> 12 produttivo agricolo
<input type="checkbox"/> 11 produttivo artigianale o industriale	<input type="checkbox"/> 22 direzionale
<input type="checkbox"/> 21 commerciale	<input type="checkbox"/> 32 ristorativo
<input type="checkbox"/> 31 alberghiero	<input type="checkbox"/> 42 religioso
<input type="checkbox"/> 41 scolastico	<input type="checkbox"/> 44 amministrativo
<input type="checkbox"/> 43 sanitario	<input type="checkbox"/> 46 tecnologico
<input type="checkbox"/> 45 ricreativo/culturale	<input type="checkbox"/> 60 altro
<input type="checkbox"/> 50 inutilizzato/in abbandono	

4, posizione:

<input type="checkbox"/> 11 posizione rilevante	<input type="checkbox"/> 01 pianura
	<input checked="" type="checkbox"/> 02 collina

5, intorno ambientale:

<input type="checkbox"/> 01 intorno morfologicamente unitario	<input type="checkbox"/> 02 annessi pregevoli
<input type="checkbox"/> 03 interessanti arredi ambientali	<input type="checkbox"/> 04 giardino e/o parco
<input type="checkbox"/> 05 essenze di pregio ambientale	<input type="checkbox"/> 06

6, alterazioni:

manomissione dei materiali di finitura	<input checked="" type="checkbox"/> lieve	<input type="checkbox"/> 02 grave
presenza di superfetazioni	<input checked="" type="checkbox"/> lieve	<input type="checkbox"/> 12 grave

7, stato di conservazione:

<input type="checkbox"/> 01 presenza di gravi lesioni o crolli	<input type="checkbox"/> 02 presenza di lesioni
<input checked="" type="checkbox"/> 03 carenza di manutenzione	<input type="checkbox"/> 04 assenza di degrado

8, caratteri architettonici e/o ambientali:

<input type="checkbox"/> 01 di valore monumentale	<input type="checkbox"/> 02 di valore architettonico	<input type="checkbox"/> 03 di not. valore ambientale
<input type="checkbox"/> 02 di valore architettonico	<input type="checkbox"/> 04 di valore ambientale	<input checked="" type="checkbox"/> di ridotto valore

DOCUMENTAZIONE FOTOGRAFICA
rot. n. 8... fot. n. 9...
cfr. anche:

NOTE:



giugno-settembre '92

COMUNE DI CASTELFIORENTINO

SCHEMA EDIFICIO

toponimo rif. cat.: fg. 14 p. n. 220...

localizzazione via Roma, 33-33a - loc. Castelnuovo d' Elsa.....

C.T.R. 1:5.000 elemento n. 274164..... C.T.R.G.S. 1:2.000 foglio n. 13.....

1, edificio presente: nel Catasto Leopoldino - nel Catasto del 1959

2, tipo edilizio: villino.....

3, uso attuale:

<input checked="" type="checkbox"/> residenziale civile e/o rurale	<input type="checkbox"/> produttivo agricolo
<input type="checkbox"/> produttivo artigianale o industriale	<input type="checkbox"/> direzionale
<input type="checkbox"/> commerciale	<input type="checkbox"/> ristorativo
<input type="checkbox"/> alberghiero	<input type="checkbox"/> religioso
<input type="checkbox"/> scolastico	<input type="checkbox"/> amministrativo
<input type="checkbox"/> sanitario	<input type="checkbox"/> tecnologico
<input type="checkbox"/> ricreativo/culturale	<input type="checkbox"/> altro
<input type="checkbox"/> inutilizzato/in abbandono	

4, posizione:

<input type="checkbox"/> posizione rilevante	<input type="checkbox"/> pianura
	<input checked="" type="checkbox"/> collina

5, intorno ambientale:

<input type="checkbox"/> intorno morfologicamente unitario	<input type="checkbox"/> annessi pregevoli
<input type="checkbox"/> interessanti arredi ambientali	<input type="checkbox"/> giardino e/o parco
<input type="checkbox"/> essenze di pregio ambientale	<input type="checkbox"/>

6, alterazioni:

manomissione dei materiali di finitura	<input type="checkbox"/> lieve	<input type="checkbox"/> grave
presenza di superfetazioni	<input type="checkbox"/> lieve	<input type="checkbox"/> grave

7, stato di conservazione:

<input type="checkbox"/> presenza di gravi lesioni o crolli	<input type="checkbox"/> presenza di lesioni
<input checked="" type="checkbox"/> carenza di manutenzione	<input type="checkbox"/> assenza di degrado

8, caratteri architettonici e/o ambientali:

<input type="checkbox"/> di valore architettonico	<input type="checkbox"/> di valore monumentale
<input type="checkbox"/> di valore ambientale	<input type="checkbox"/> di not. valore ambientale
<input type="checkbox"/> di valore ambientale	<input checked="" type="checkbox"/> di ridotto valore

DOCUMENTAZIONE FOTOGRAFICA

rot. n. 8.. fot. n. 10..
cfr. anche:

NOTE:

.....
.....
.....
.....
.....
.....
.....
.....
.....
.....

giugno-settembre '92



COMUNE DI CASTELFIORENTINO

SCHEDA EDIFICIO

toponimo rif. cat.: fg. 23 p..... n. 221

localizzazione via. Coianese, s.n.e. - loc. Castelnuovo d' Elsa.....

C.T.R. 1:5.000 elemento n. 274.164..... C.T.R.G.S. 1:2.000 foglio n. 13.....

1, edificio presente: nel Catasto Leopoldino nel Catasto del 1959

2, tipo edilizio:

3, uso attuale:

<input type="checkbox"/> residenziale civile e/o rurale	<input type="checkbox"/> produttivo agricolo
<input type="checkbox"/> produttivo artigianale o industriale	<input type="checkbox"/> direzionale
<input type="checkbox"/> commerciale	<input type="checkbox"/> ristorativo
<input type="checkbox"/> alberghiero	<input type="checkbox"/> religioso
<input type="checkbox"/> scolastico	<input type="checkbox"/> amministrativo
<input type="checkbox"/> sanitario	<input type="checkbox"/> tecnologico
<input type="checkbox"/> ricreativo/culturale	<input type="checkbox"/> altro
<input type="checkbox"/> inutilizzato/in abbandono	

4, posizione:

<input type="checkbox"/> posizione rilevante	<input type="checkbox"/> pianura
	<input checked="" type="checkbox"/> collina

5, intorno ambientale:

<input type="checkbox"/> intorno morfologicamente unitario	<input type="checkbox"/> annessi pregevoli
<input type="checkbox"/> interessanti arredi ambientali	<input type="checkbox"/> giardino e/o parco
<input type="checkbox"/> essenze di pregio ambientale	<input type="checkbox"/>

6, alterazioni:

manomissione dei materiali di finitura	<input type="checkbox"/> lieve	<input type="checkbox"/> grave
presenza di superfetazioni	<input type="checkbox"/> lieve	<input type="checkbox"/> grave

7, stato di conservazione:

<input checked="" type="checkbox"/> presenza di gravi lesioni o crolli	<input type="checkbox"/> presenza di lesioni
<input type="checkbox"/> carenza di manutenzione	<input type="checkbox"/> assenza di degrado

8, caratteri architettonici e/o ambientali:

<input checked="" type="checkbox"/> di valore monumentale	<input type="checkbox"/> di not. valore ambientale
<input type="checkbox"/> di valore architettonico	<input type="checkbox"/> di ridotto valore
<input type="checkbox"/> di valore ambientale	

DOCUMENTAZIONE FOTOGRAFICA

rot. n. 8.. fot. n. 5..

cfr. anche: 8:6.....

NOTE:

.....

.....

.....

.....

.....

.....

.....

.....

.....

.....

giugno-settembre '92





rot. n. 8... fot. n. 6...

rot. n..... fot. n.....

COMUNE DI CASTELFIORENTINO

SCHEDA EDIFICIO

toponimo rif. cat.: fg. 23 p. n. 222

localizzazione via Poianese, snc - loc. Castelnuovo d' Elsa

C.T.R. 1:5.000 elemento n. 274164 C.T.R.C.S. 1:2.000 foglio n. 13

1, edificio presente: 01 nel Catasto Leopoldino - 02 nel Catasto del 1959

2, tipo edilizio: abitato

3, uso attuale:

<input checked="" type="checkbox"/> 01 residenziale civile e/o rurale	<input type="checkbox"/> 12 produttivo agricolo
<input type="checkbox"/> 11 produttivo artigianale o industriale	<input type="checkbox"/> 22 direzionale
<input type="checkbox"/> 21 commerciale	<input type="checkbox"/> 32 ristorativo
<input type="checkbox"/> 31 alberghiero	<input type="checkbox"/> 42 religioso
<input type="checkbox"/> 41 scolastico	<input type="checkbox"/> 44 amministrativo
<input type="checkbox"/> 43 sanitario	<input type="checkbox"/> 46 tecnologico
<input type="checkbox"/> 45 ricreativo/culturale	<input type="checkbox"/> 60 altro
<input type="checkbox"/> 50 inutilizzato/in abbandono	

4, posizione: 01 pianura 02 collina

5, intorno ambientale:

<input checked="" type="checkbox"/> 01 intorno morfologicamente unitario	<input type="checkbox"/> 02 annessi pregevoli
<input type="checkbox"/> 03 interessanti arredi ambientali	<input type="checkbox"/> 04 giardino e/o parco
<input type="checkbox"/> 05 essenze di pregio ambientale	<input type="checkbox"/> 06

6, alterazioni: *manomissione dei materiali di finitura* 01 lieve 02 grave
presenza di superfetazioni 11 lieve 12 grave

7, stato di conservazione: 01 presenza di gravi lesioni o crolli 02 presenza di lesioni
 03 carenza di manutenzione 04 assenza di degrado

8, caratteri architettonici e/o ambientali:

<input checked="" type="checkbox"/> 01 di valore monumentale
<input type="checkbox"/> 02 di valore architettonico
<input type="checkbox"/> 03 di not. valore ambientale
<input type="checkbox"/> 04 di valore ambientale
<input type="checkbox"/> 05 di ridotto valore

DOCUMENTAZIONE FOTOGRAFICA

rot. n. 8. fot. n. 3...
cfr. anche:

NOTE:
- nel catasto
del 1959 è pr-
sente soltanto
il corpo meri-
dionale.....

giugno-settembre '92



277/4

COMUNE DI CASTELFIORENTINO

SCHEDA EDIFICIO

toponimo *Podere Grignana*..... rif. cat.: fg. *31* p..... n. *223*

localizzazione *Loc. Pod. Grignana, 54*.....

C.T.R. 1:5.000 elemento n. *274164*..... C.T.R.G.S. 1:2.000 foglio n. *13*.....

1, edificio presente: nel Catasto Leopoldino nel Catasto del 1959

2, tipo edilizio: *casa colonica*.....

3, uso attuale:

<input checked="" type="checkbox"/> 01 residenziale civile e/o rurale	<input type="checkbox"/> 12 produttivo agricolo
<input type="checkbox"/> 11 produttivo artigianale o industriale	<input type="checkbox"/> 22 direzionale
<input type="checkbox"/> 21 commerciale	<input type="checkbox"/> 32 ristorativo
<input type="checkbox"/> 31 alberghiero	<input type="checkbox"/> 42 religioso
<input type="checkbox"/> 41 scolastico	<input type="checkbox"/> 44 amministrativo
<input type="checkbox"/> 43 sanitario	<input type="checkbox"/> 46 tecnologico
<input type="checkbox"/> 45 ricreativo/culturale	<input type="checkbox"/> 60 altro
<input type="checkbox"/> 50 inutilizzato/in abbandono	

4, posizione:

<input type="checkbox"/> 11 posizione rilevante	<input type="checkbox"/> 01 pianura
	<input checked="" type="checkbox"/> collina

5, intorno ambientale:

<input type="checkbox"/> 01 intorno morfologicamente unitario	<input type="checkbox"/> 02 annessi pregevoli
<input type="checkbox"/> 03 interessanti arredi ambientali	<input type="checkbox"/> 04 giardino e/o parco
<input type="checkbox"/> 05 essenze di pregio ambientale	<input checked="" type="checkbox"/> 06 <i>bosco di pioppi...</i>

6, alterazioni:

manomissione dei materiali di finitura	<input type="checkbox"/> 01 lieve	<input type="checkbox"/> 02 grave
presenza di superfetazioni	<input type="checkbox"/> 11 lieve	<input type="checkbox"/> 12 grave

7, stato di conservazione:

<input checked="" type="checkbox"/> 01 presenza di gravi lesioni o crolli	<input type="checkbox"/> 02 presenza di lesioni
<input type="checkbox"/> 03 carenza di manutenzione	<input type="checkbox"/> 04 assenza di degrado

8, caratteri architettonici e/o ambientali:

<input type="checkbox"/> 01 di valore monumentale
<input type="checkbox"/> 02 di valore architettonico
<input checked="" type="checkbox"/> 03 di valore ambientale
<input type="checkbox"/> 04 di valore ambientale
<input type="checkbox"/> 05 di ridotto valore

DOCUMENTAZIONE FOTOGRAFICA

rot. n. *21* fot. n. *17*

cfr. anche:

21.18.....

NOTE:

*d'edificio...
risulta... in...
stato... d'ab...
bandono...*

giugno-settembre '92





rot. n.21.fot. n.18.

rot. n.....fot. n.....

COMUNE DI CASTELFIORENTINO

SCHEDA EDIFICIO

toponimo rif. cat.: fg. ¹⁴ p..... n. 224

localizzazione via Gamminatese, 249-253.....

C.T.R. 1:5.000 elemento n. 274164..... C.T.R.G.S. 1:2.000 foglio n. 13.....

1, edificio presente: 01 nel Catasto Leopoldino 02 nel Catasto del 1959

2, tipo edilizio: residenza a schiera.....

3, uso attuale:

<input checked="" type="checkbox"/> 01 residenziale civile e/o rurale	<input type="checkbox"/> 12 produttivo agricolo
<input type="checkbox"/> 11 produttivo artigianale o industriale	<input type="checkbox"/> 22 direzionale
<input type="checkbox"/> 21 commerciale	<input type="checkbox"/> 32 ristorativo
<input type="checkbox"/> 31 alberghiero	<input type="checkbox"/> 42 religioso
<input type="checkbox"/> 41 scolastico	<input type="checkbox"/> 44 amministrativo
<input type="checkbox"/> 43 sanitario	<input type="checkbox"/> 46 tecnologico
<input type="checkbox"/> 45 ricreativo/culturale	<input type="checkbox"/> 60 altro
<input type="checkbox"/> 50 inutilizzato/in abbandono	

4, posizione: 01 pianura 02 collina

5, intorno ambientale:

<input type="checkbox"/> 01 intorno morfologicamente unitario	<input type="checkbox"/> 02 annessi pregevoli
<input type="checkbox"/> 03 interessanti arredi ambientali	<input type="checkbox"/> 04 giardino e/o parco
<input type="checkbox"/> 05 essenze di pregio ambientale	<input type="checkbox"/> 06

6, alterazioni: manomissione dei materiali di finitura 01 lieve 02 grave
 presenza di superfetazioni 11 lieve 12 grave

7, stato di conservazione: 01 presenza di gravi lesioni o crolli 02 presenza di lesioni
 03 carenza di manutenzione 04 assenza di degrado

8, caratteri architettonici e/o ambientali:

<input type="checkbox"/> 01 di valore monumentale
<input type="checkbox"/> 02 di valore architettonico
<input type="checkbox"/> 03 di not. valore ambientale
<input checked="" type="checkbox"/> 04 di valore ambientale
<input type="checkbox"/> 05 di ridotto valore

DOCUMENTAZIONE FOTOGRAFICA

rot. n.21.fot. n.15.
cfr. anche:

NOTE:

Resti di deco-
ri pittorici
sul fronte

giugno-settembre '92



COMUNE DI CASTELFIORENTINO

SCHEMA EDIFICIO

toponimo *Cappellina*..... rif. cat.: fg. *23* p..... n. *225*

localizzazione *via Samminiatese, s.n.c.*.....

C.T.R. 1:5.000 elemento n. *274164*..... C.T.R.G.S. 1:2.000 foglio n. *13-14*.....

1, edificio presente: nel Catasto Leopoldino nel Catasto del 1959

2, tipo edilizio: *casa colonica*.....

3, uso attuale:

<input checked="" type="checkbox"/> residenziale civile e/o rurale	<input type="checkbox"/> produttivo agricolo
<input type="checkbox"/> produttivo artigianale o industriale	<input type="checkbox"/> direzionale
<input type="checkbox"/> commerciale	<input type="checkbox"/> ristorativo
<input type="checkbox"/> alberghiero	<input type="checkbox"/> religioso
<input type="checkbox"/> scolastico	<input type="checkbox"/> amministrativo
<input type="checkbox"/> sanitario	<input type="checkbox"/> tecnologico
<input type="checkbox"/> ricreativo/culturale	<input type="checkbox"/> altro
<input type="checkbox"/> inutilizzato/in abbandono	

4, posizione: pianura posizione rilevante collina

5, intorno ambientale:

<input type="checkbox"/> intorno morfologicamente unitario	<input type="checkbox"/> annessi pregevoli
<input type="checkbox"/> interessanti arredi ambientali	<input type="checkbox"/> giardino e/o parco
<input type="checkbox"/> essenze di pregio ambientale	<input type="checkbox"/>

6, alterazioni:

manomissione dei materiali di finitura	<input type="checkbox"/> lieve	<input type="checkbox"/> grave
presenza di superfetazioni	<input type="checkbox"/> lieve	<input type="checkbox"/> grave

7, stato di conservazione: presenza di gravi lesioni o crolli presenza di lesioni

carenza di manutenzione assenza di degrado

8, caratteri architettonici e/o ambientali:

<input type="checkbox"/> di valore monumentale
<input type="checkbox"/> di valore architettonico
<input checked="" type="checkbox"/> di valore ambientale
<input type="checkbox"/> di ridotto valore

DOCUMENTAZIONE FOTOGRAFICA

rot. n. *13* fot. n. *5*...
cfr. anche:

NOTE:

giugno-settembre '92



COMUNE DI CASTELFIORENTINO

SCHEDA EDIFICIO

toponimo *Madonna della Gasse...* rif. cat.: fg. 15 p..... n. 226...

localizzazione *via... Samminiatuse... s.n.c.*.....

C.T.R. 1:5.000 elemento n. 274.164..... C.T.R.C.S. 1:2.000 foglio n. 14.....

1, edificio presente: nel Catasto Leopoldino nel Catasto del 1959

2, tipo edilizio: *capella*.....

3, uso attuale:

<input type="checkbox"/> 01 residenziale civile e/o rurale	<input type="checkbox"/> 12 produttivo agricolo
<input type="checkbox"/> 11 produttivo artigianale o industriale	<input type="checkbox"/> 22 direzionale
<input type="checkbox"/> 21 commerciale	<input type="checkbox"/> 32 ristorativo
<input type="checkbox"/> 31 alberghiero	<input checked="" type="checkbox"/> 42 religioso
<input type="checkbox"/> 41 scolastico	<input type="checkbox"/> 44 amministrativo
<input type="checkbox"/> 43 sanitario	<input type="checkbox"/> 46 tecnologico
<input type="checkbox"/> 45 ricreativo/culturale	<input type="checkbox"/> 60 altro
<input type="checkbox"/> 50 inutilizzato/in abbandono	

4, posizione: 11 posizione rilevante 01 pianura 02 collina

5, intorno ambientale: 01 intorno morfologicamente unitario 02 annessi pregevoli
 03 interessanti arredi ambientali 04 giardino e/o parco
 05 essenze di pregio ambientale 06

6, alterazioni: *manomissione dei materiali di finitura* 01 lieve 02 grave
presenza di superfetazioni 11 lieve 12 grave

7, stato di conservazione: 01 presenza di gravi lesioni o crolli 02 presenza di lesioni
 03 carenza di manutenzione 04 assenza di degrado

8, caratteri architettonici e/o ambientali: 01 di valore monumentale
 02 di valore architettonico 03 di not. valore ambientale
 04 di valore ambientale 05 di ridotto valore

DOCUMENTAZIONE FOTOGRAFICA

rot. n. 13. fot. n. 4..

cfr. anche:

NOTE:

*la capella
 è stata edificata nel 1872
 a protezione del tabernacolo del XII sec.
 affrescato da Benozzo Gozzoli.*

giugno-settembre '92



COMUNE DI CASTELFIORENTINO

SCHEDA EDIFICIO

toponimo rif. cat.: fg. 15 p..... n. 227

localizzazione via Samminiatus, 94.....

C.T.R. 1:5.000 elemento n. 274164..... C.T.R.G.S. 1:2.000 foglio n. 14.....

1, edificio presente: nel Catasto Leopoldino nel Catasto del 1959

2, tipo edilizio: casa colonica.....

3, uso attuale:

<input checked="" type="checkbox"/> residenziale civile e/o rurale	<input type="checkbox"/> produttivo agricolo
<input type="checkbox"/> produttivo artigianale o industriale	<input type="checkbox"/> direzionale
<input type="checkbox"/> commerciale	<input type="checkbox"/> ristorativo
<input type="checkbox"/> alberghiero	<input type="checkbox"/> religioso
<input type="checkbox"/> scolastico	<input type="checkbox"/> amministrativo
<input type="checkbox"/> sanitario	<input type="checkbox"/> tecnologico
<input type="checkbox"/> ricreativo/culturale	<input type="checkbox"/> altro
<input type="checkbox"/> inutilizzato/in abbandono	

4, posizione:

<input type="checkbox"/> posizione rilevante	<input checked="" type="checkbox"/> pianura
	<input type="checkbox"/> collina

5, intorno ambientale:

<input type="checkbox"/> intorno morfologicamente unitario	<input type="checkbox"/> annessi pregevoli
<input type="checkbox"/> interessanti arredi ambientali	<input type="checkbox"/> giardino e/o parco
<input type="checkbox"/> essenze di pregio ambientale	<input type="checkbox"/>

6, alterazioni: *manomissione dei materiali di finitura* lieve grave
presenza di superfetazioni lieve grave

7, stato di conservazione: presenza di gravi lesioni o crolli presenza di lesioni
 carenza di manutenzione assenza di degrado

8, caratteri architettonici e/o ambientali:

<input type="checkbox"/> di valore architettonico	<input type="checkbox"/> di valore monumentale
<input type="checkbox"/> di valore ambientale	<input type="checkbox"/> di not. valore ambientale
	<input checked="" type="checkbox"/> di ridotto valore

DOCUMENTAZIONE FOTOGRAFICA

rot. n. 13 fot. n. 3..
cfr. anche:

NOTE:

.....
.....
.....
.....
.....
.....
.....
.....
.....
.....

giugno-settembre '92



COMUNE DI CASTELFIORENTINO

SCHEDA EDIFICIO

n. 228

toponimo rif. cat.: fg. 15 p.....

localizzazione via... *Semminatese*... 84-90.....

C.T.R. 1:5.000 elemento n. 274164..... C.T.R.C.S. 1:2.000 foglio n. 14.....

1, edificio presente: 01 nel Catasto Leopoldino 02 nel Catasto del 1959

2, tipo edilizio: *residenziale plurifamiliare*.....

3, uso attuale:

<input checked="" type="checkbox"/> 01 residenziale civile e/o rurale	<input type="checkbox"/> 12 produttivo agricolo
<input type="checkbox"/> 11 produttivo artigianale o industriale	<input type="checkbox"/> 22 direzionale
<input type="checkbox"/> 21 commerciale	<input type="checkbox"/> 32 ristorativo
<input type="checkbox"/> 31 alberghiero	<input type="checkbox"/> 42 religioso
<input type="checkbox"/> 41 scolastico	<input type="checkbox"/> 44 amministrativo
<input type="checkbox"/> 43 sanitario	<input type="checkbox"/> 46 tecnologico
<input type="checkbox"/> 45 ricreativo/culturale	<input type="checkbox"/> 60 altro
<input type="checkbox"/> 50 inutilizzato/in abbandono	

4, posizione:

<input type="checkbox"/> 01 pianura
<input type="checkbox"/> 11 posizione rilevante
<input type="checkbox"/> 02 collina

5, intorno ambientale:

<input type="checkbox"/> 01 intorno morfologicamente unitario	<input type="checkbox"/> 02 annessi pregevoli
<input type="checkbox"/> 03 interessanti arredi ambientali	<input type="checkbox"/> 04 giardino e/o parco
<input type="checkbox"/> 05 essenze di pregio ambientale	<input type="checkbox"/> 06

6, alterazioni:

manomissione dei materiali di finitura	<input checked="" type="checkbox"/> 01 lieve	<input type="checkbox"/> 02 grave
presenza di superfetazioni	<input type="checkbox"/> 11 lieve	<input type="checkbox"/> 12 grave

7, stato di conservazione:

<input type="checkbox"/> 01 presenza di gravi lesioni o crolli	<input type="checkbox"/> 02 presenza di lesioni
<input checked="" type="checkbox"/> 03 carenza di manutenzione	<input checked="" type="checkbox"/> 04 assenza di degrado

8, caratteri architettonici e/o ambientali:

<input type="checkbox"/> 01 di valore monumentale	
<input type="checkbox"/> 02 di valore architettonico	<input type="checkbox"/> 03 di not. valore ambientale
<input type="checkbox"/> 04 di valore ambientale	<input checked="" type="checkbox"/> 05 di ridotto valore

DOCUMENTAZIONE FOTOGRAFICA

rot. n. 13, fot. n. 2..

cfr. anche:

.....

.....

NOTE:

magazzini al piano terra...

.....

.....

.....

.....

.....

.....

giugno-settembre '92



COMUNE DI CASTELFIORENTINO

SCHEMA EDIFICIO

toponimo rif. cat.: fg. ¹⁵ p..... n. **229**.....

localizzazione *via Samminiatese, 68-76*.....

C.T.R. 1:5.000 elemento n. *274164*..... C.T.R.G.S. 1:2.000 foglio n. *14*.....

1, edificio presente: nel Catasto Leopoldino *parte* nel Catasto del *1959*

2, tipo edilizio: *plurifamiliare e cappella*.....

3, uso attuale:

<input checked="" type="checkbox"/> residenziale civile e/o rurale	<input type="checkbox"/> 12 produttivo agricolo
<input type="checkbox"/> 11 produttivo artigianale o industriale	<input type="checkbox"/> 22 direzionale
<input type="checkbox"/> 21 commerciale	<input type="checkbox"/> 32 ristorativo
<input type="checkbox"/> 31 alberghiero	<input type="checkbox"/> 42 religioso
<input type="checkbox"/> 41 scolastico	<input type="checkbox"/> 44 amministrativo
<input type="checkbox"/> 43 sanitario	<input type="checkbox"/> 46 tecnologico
<input type="checkbox"/> 45 ricreativo/culturale	<input type="checkbox"/> 60 altro
<input type="checkbox"/> 50 inutilizzato/in abbandono	

4, posizione:

<input type="checkbox"/> 11 posizione rilevante	<input checked="" type="checkbox"/> 01 pianura
	<input type="checkbox"/> 02 collina

5, intorno ambientale:

<input type="checkbox"/> 01 intorno morfologicamente unitario	<input type="checkbox"/> 02 annessi pregevoli
<input type="checkbox"/> 03 interessanti arredi ambientali	<input type="checkbox"/> 04 giardino e/o parco
<input type="checkbox"/> 05 essenze di pregio ambientale	<input type="checkbox"/> 06

6, alterazioni:

manomissione dei materiali di finitura	<input checked="" type="checkbox"/> 01 lieve	<input type="checkbox"/> 02 grave
presenza di superfetazioni	<input type="checkbox"/> 11 lieve	<input type="checkbox"/> 12 grave

7, stato di conservazione:

<input type="checkbox"/> 01 presenza di gravi lesioni o crolli	<input type="checkbox"/> 02 presenza di lesioni
<input checked="" type="checkbox"/> 03 carenza di manutenzione	<input type="checkbox"/> 04 assenza di degrado

8, caratteri architettonici e/o ambientali:

<input checked="" type="checkbox"/> di valore monumentale
<input type="checkbox"/> 02 di valore architettonico
<input type="checkbox"/> 03 di not. valore ambientale
<input type="checkbox"/> 04 di valore ambientale
<input checked="" type="checkbox"/> di ridotto valore

DOCUMENTAZIONE FOTOGRAFICA

rot. n. *13*. fot. n. *1*...
cfr. anche:
.....
.....

NOTE:
..resti della vecchia tinteggiatura con dei colori policromi...
..nella parte meridionale...
esistente al...
leopoldino, è...
presente una...
cappella (di valore monumentale)

giugno-settembre '92



COMUNE DI CASTELFIORENTINO

SCHEDA EDIFICIO

toponimo *Santa Barbara*..... rif. cat.: fg. *23* p..... n. *230*

localizzazione *via Samminiatese, s.n.c.*.....

C.T.R. 1:5.000 elemento n. *274164*..... C.T.R.G.S. 1:2.000 foglio n. *14*.....

1, edificio presente: nel Catasto Leopoldino nel Catasto del 1959

2, tipo edilizio: *casa colonica*.....

3, uso attuale:

<input checked="" type="checkbox"/> residenziale civile e/o rurale	<input type="checkbox"/> produttivo artigianale o industriale	<input type="checkbox"/> produttivo agricolo
<input type="checkbox"/> commerciale	<input type="checkbox"/> alberghiero	<input type="checkbox"/> direzionale
<input type="checkbox"/> scolastico	<input type="checkbox"/> sanitario	<input type="checkbox"/> ristorativo
<input type="checkbox"/> ricreativo/culturale	<input type="checkbox"/> amministrativo	<input type="checkbox"/> religioso
<input type="checkbox"/> inutilizzato/in abbandono	<input type="checkbox"/> tecnologico	<input type="checkbox"/> altro

4, posizione:

<input type="checkbox"/> posizione rilevante	<input checked="" type="checkbox"/> pianura
	<input type="checkbox"/> collina

5, intorno ambientale:

<input type="checkbox"/> intorno morfologicamente unitario	<input type="checkbox"/> annessi pregevoli
<input type="checkbox"/> interessanti arredi ambientali	<input type="checkbox"/> giardino e/o parco
<input type="checkbox"/> essenze di pregio ambientale	<input type="checkbox"/>

6, alterazioni:

manomissione dei materiali di finitura	<input type="checkbox"/> lieve	<input type="checkbox"/> grave
presenza di superfetazioni	<input type="checkbox"/> lieve	<input type="checkbox"/> grave

7, stato di conservazione:

<input type="checkbox"/> presenza di gravi lesioni o crolli	<input type="checkbox"/> presenza di lesioni
<input checked="" type="checkbox"/> carenza di manutenzione <i>live</i>	<input type="checkbox"/> assenza di degrado

8, caratteri architettonici e/o ambientali:

<input type="checkbox"/> di valore architettonico	<input type="checkbox"/> di valore monumentale
<input type="checkbox"/> di valore ambientale	<input checked="" type="checkbox"/> di not. valore ambientale
	<input type="checkbox"/> di ridotto valore

DOCUMENTAZIONE FOTOGRAFICA

rot. n. *12*, fot. n. *37*.
cfr. anche:

NOTE:

.....
.....
.....
.....
.....
.....
.....
.....
.....
.....

giugno-settembre '92



COMUNE DI CASTELFIORENTINO

SCHEDA EDIFICIO

toponimo *Il Mulinaccio*..... rif. cat.: fg. *15* p..... n. *231*

localizzazione *via Samminatese s.n.c.*.....

C.T.R. 1:5.000 elemento n. *274.164*..... C.T.R.C.S. 1:2.000 foglio n. *14*.....

1, edificio presente: *01* nel Catasto Leopoldino *02* nel Catasto del 1959

2, tipo edilizio: *specialistico agricolo - exa colonica*.....

3, uso attuale:

<input checked="" type="checkbox"/> <i>01</i> residenziale civile e/o rurale	<input type="checkbox"/> <i>12</i> produttivo agricolo
<input type="checkbox"/> <i>11</i> produttivo artigianale o industriale	<input type="checkbox"/> <i>22</i> direzionale
<input type="checkbox"/> <i>21</i> commerciale	<input type="checkbox"/> <i>32</i> ristorativo
<input type="checkbox"/> <i>31</i> alberghiero	<input type="checkbox"/> <i>42</i> religioso
<input type="checkbox"/> <i>41</i> scolastico	<input type="checkbox"/> <i>44</i> amministrativo
<input type="checkbox"/> <i>43</i> sanitario	<input type="checkbox"/> <i>46</i> tecnologico
<input type="checkbox"/> <i>45</i> ricreativo/culturale	<input type="checkbox"/> <i>60</i> altro
<input checked="" type="checkbox"/> <i>50</i> inutilizzato/in abbandono	

4, posizione: *01* pianura *02* collina

5, intorno ambientale:

<input type="checkbox"/> <i>01</i> intorno morfologicamente unitario	<input type="checkbox"/> <i>02</i> annessi pregevoli
<input type="checkbox"/> <i>03</i> interessanti arredi ambientali	<input type="checkbox"/> <i>04</i> giardino e/o parco
<input checked="" type="checkbox"/> <i>05</i> essenze di pregio ambientale	<input type="checkbox"/> <i>06</i>

6, alterazioni:

manomissione dei materiali di finitura	<input type="checkbox"/> <i>01</i> lieve	<input type="checkbox"/> <i>02</i> grave
presenza di superfetazioni	<input type="checkbox"/> <i>11</i> lieve	<input type="checkbox"/> <i>12</i> grave

7, stato di conservazione: *01* presenza di gravi lesioni o crolli *02* presenza di lesioni

03 carenza di manutenzione *04* assenza di degrado

8, caratteri architettonici e/o ambientali:

<input type="checkbox"/> <i>01</i> di valore monumentale
<input type="checkbox"/> <i>02</i> di valore architettonico
<input type="checkbox"/> <i>03</i> di not. valore ambientale
<input type="checkbox"/> <i>04</i> di valore ambientale
<input type="checkbox"/> <i>05</i> di ridotto valore

DOCUMENTAZIONE FOTOGRAFICA

rot. n. *9*. fot. n. *14*.
cfr. anche:

NOTE:

*- nei catasti storici sono presenti le coloniche...
- in grave degrado le coloniche e gli annessi in buono stato strutturale. l'edificio principale...
- exa. atto...*

-settembre '92



COMUNE DI CASTELFIORENTINO

SCHEDA EDIFICIO

toponimo *Licearello*..... rif. cat.: fg. *23* p..... n. *232*

localizzazione *via Samminiatese*.....

C.T.R. 1:5.000 elemento n. *274164*..... C.T.R.G.S. 1:2.000 foglio n. *14*.....

1, edificio presente: *01* nel Catasto Leopoldino *02* nel Catasto del 1959

2, tipo edilizio: *casa colonica*.....

3, uso attuale:

<input checked="" type="checkbox"/> <i>01</i> residenziale civile e/o rurale	<input type="checkbox"/> <i>12</i> produttivo agricolo
<input type="checkbox"/> <i>11</i> produttivo artigianale o industriale	<input type="checkbox"/> <i>22</i> direzionale
<input type="checkbox"/> <i>21</i> commerciale	<input type="checkbox"/> <i>32</i> ristorativo
<input type="checkbox"/> <i>31</i> alberghiero	<input type="checkbox"/> <i>42</i> religioso
<input type="checkbox"/> <i>41</i> scolastico	<input type="checkbox"/> <i>44</i> amministrativo
<input type="checkbox"/> <i>43</i> sanitario	<input type="checkbox"/> <i>46</i> tecnologico
<input type="checkbox"/> <i>45</i> ricreativo/culturale	<input type="checkbox"/> <i>60</i> altro
<input type="checkbox"/> <i>50</i> inutilizzato/in abbandono	

4, posizione: *11* posizione rilevante *01* pianura *02* collina

5, intorno ambientale:

<input type="checkbox"/> <i>01</i> intorno morfologicamente unitario	<input type="checkbox"/> <i>02</i> annessi pregevoli
<input type="checkbox"/> <i>03</i> interessanti arredi ambientali	<input type="checkbox"/> <i>04</i> giardino e/o parco
<input type="checkbox"/> <i>05</i> essenze di pregio ambientale	<input type="checkbox"/> <i>06</i>

6, alterazioni: *manomissione dei materiali di finitura* *01* lieve *02* grave
presenza di superfetazioni *11* lieve *12* grave

7, stato di conservazione: *01* presenza di gravi lesioni o crolli *02* presenza di lesioni
 03 carenza di manutenzione *04* assenza di degrado

8, caratteri architettonici e/o ambientali:

<input type="checkbox"/> <i>01</i> di valore monumentale
<input type="checkbox"/> <i>02</i> di valore architettonico
<input type="checkbox"/> <i>03</i> di not. valore ambientale
<input type="checkbox"/> <i>04</i> di valore ambientale
<input type="checkbox"/> <i>05</i> di ridotto valore

DOCUMENTAZIONE FOTOGRAFICA

rot. n. *12* fot. n. *35*
cfr. anche: *D. 62*

NOTE:

*- via in sotto-
- resti della
- vecchia tinteg-
- giatura con
- decori policro-
- mi*

giugno-settembre '92



COMUNE DI CASTELFIORENTINO

SCHEMA EDIFICIO

toponimo rif. cat.: fg. ¹⁶ p. n. 233

localizzazione via Niccoli, 269 - loc. Lambiano

C.T.R. 1:5.000 elemento n. 274161 C.T.R.G.S. 1:2.000 foglio n. 14

1, edificio presente: 01 nel Catasto Leopoldino - 02 nel Catasto del 1959

2, tipo edilizio: casa colonica

3, uso attuale:

<input checked="" type="checkbox"/> 01 residenziale civile e/o rurale	<input type="checkbox"/> 12 produttivo agricolo
<input type="checkbox"/> 11 produttivo artigianale o industriale	<input type="checkbox"/> 22 direzionale
<input type="checkbox"/> 21 commerciale	<input type="checkbox"/> 32 ristorativo
<input type="checkbox"/> 31 alberghiero	<input type="checkbox"/> 42 religioso
<input type="checkbox"/> 41 scolastico	<input type="checkbox"/> 44 amministrativo
<input type="checkbox"/> 43 sanitario	<input type="checkbox"/> 46 tecnologico
<input type="checkbox"/> 45 ricreativo/culturale	<input type="checkbox"/> 60 altro
<input type="checkbox"/> 50 inutilizzato/in abbandono	

4, posizione: 11 posizione rilevante 01 pianura 02 collina

5, intorno ambientale:

<input type="checkbox"/> 01 intorno morfologicamente unitario	<input type="checkbox"/> 02 annessi pregevoli
<input type="checkbox"/> 03 interessanti arredi ambientali	<input type="checkbox"/> 04 giardino e/o parco
<input type="checkbox"/> 05 essenze di pregio ambientale	<input type="checkbox"/> 06

6, alterazioni: *manomissione dei materiali di finitura* 01 lieve 02 grave
presenza di superfetazioni 01 lieve 02 grave

7, stato di conservazione: 01 presenza di gravi lesioni o crolli 02 presenza di lesioni
 03 carenza di manutenzione 04 assenza di degrado

8, caratteri architettonici e/o ambientali:

<input type="checkbox"/> 01 di valore monumentale	<input type="checkbox"/> 03 di not. valore ambientale
<input type="checkbox"/> 02 di valore architettonico	<input checked="" type="checkbox"/> 04 di ridotto valore
<input type="checkbox"/> 04 di valore ambientale	

DOCUMENTAZIONE FOTOGRAFICA

rot. n. 2 fot. n. 22

cfr. anche:

NOTE:

.....

giugno-settembre '92



COMUNE DI CASTELFIORENTINO

SCHEDA EDIFICIO

n. **234**

toponimo rif. cat.: fg. **16** p.

localizzazione *via Niccoli, 298-306 - loc. Lambiano*

C.T.R. 1:5.000 elemento n. **274161** C.T.R.G.S. 1:2.000 foglio n. **14**

1, edificio presente: nel Catasto Leopoldino nel Catasto del 1959

2, tipo edilizio: *casa colonica*

3, uso attuale:

<input checked="" type="checkbox"/> residenziale civile e/o rurale	<input type="checkbox"/> produttivo agricolo
<input type="checkbox"/> produttivo artigianale o industriale	<input type="checkbox"/> direzionale
<input checked="" type="checkbox"/> commerciale p. t.	<input type="checkbox"/> ristorativo
<input type="checkbox"/> alberghiero	<input type="checkbox"/> religioso
<input type="checkbox"/> scolastico	<input type="checkbox"/> amministrativo
<input type="checkbox"/> sanitario	<input type="checkbox"/> tecnologico
<input type="checkbox"/> ricreativo/culturale	<input type="checkbox"/> altro
<input type="checkbox"/> inutilizzato/in abbandono	

4, posizione:

<input type="checkbox"/> posizione rilevante	<input checked="" type="checkbox"/> pianura
	<input type="checkbox"/> collina

5, intorno ambientale:

<input type="checkbox"/> intorno morfologicamente unitario	<input type="checkbox"/> annessi pregevoli
<input type="checkbox"/> interessanti arredi ambientali	<input type="checkbox"/> giardino e/o parco
<input type="checkbox"/> essenze di pregio ambientale	<input type="checkbox"/>

6, alterazioni:

manomissione dei materiali di finitura	<input checked="" type="checkbox"/> lieve	<input type="checkbox"/> grave
presenza di superfetazioni	<input checked="" type="checkbox"/> lieve	<input type="checkbox"/> grave

7, stato di conservazione:

<input type="checkbox"/> presenza di gravi lesioni o crolli	<input type="checkbox"/> presenza di lesioni
<input checked="" type="checkbox"/> carenza di manutenzione	<input checked="" type="checkbox"/> assenza di degrado

8, caratteri architettonici e/o ambientali:

<input type="checkbox"/> di valore architettonico	<input type="checkbox"/> di not. valore ambientale
<input type="checkbox"/> di valore ambientale	<input checked="" type="checkbox"/> di ridotto valore
<input type="checkbox"/> di valore monumentale	

DOCUMENTAZIONE FOTOGRAFICA

rot. n. 2.. fot. n. 23
cfr. anche:

NOTE:
una parte dell'edificio (nr. 298-302) è stata ristrutturata e presenta alcune alterazioni; l'altra parte denuncia grave carenza di manutenzione

giugno-settembre '92



COMUNE DI CASTELFIORENTINO

SCHEMA EDIFICIO

toponimo *Casetta a Cambiano* rif. cat.: fg. *16* p..... n. *235*

localizzazione *via di Cambiano Alto, a.n.e. loc. Cambiano Alto*

C.T.R. 1:5.000 elemento n. *274.161*..... C.T.R.G.S. 1:2.000 foglio n. *14*.....

1, edificio presente: nel Catasto Leopoldino nel Catasto del 1959

2, tipo edilizio: *casa edonica*

3, uso attuale:

<input checked="" type="checkbox"/> residenziale civile e/o rurale	<input type="checkbox"/> produttivo agricolo
<input type="checkbox"/> produttivo artigianale o industriale	<input type="checkbox"/> direzionale
<input type="checkbox"/> commerciale	<input type="checkbox"/> ristorativo
<input type="checkbox"/> alberghiero	<input type="checkbox"/> religioso
<input type="checkbox"/> scolastico	<input type="checkbox"/> amministrativo
<input type="checkbox"/> sanitario	<input type="checkbox"/> tecnologico
<input type="checkbox"/> ricreativo/culturale	<input type="checkbox"/> altro
<input checked="" type="checkbox"/> inutilizzato/in abbandono	

4, posizione: posizione rilevante pianura collina

5, intorno ambientale:

<input type="checkbox"/> intorno morfologicamente unitario	<input type="checkbox"/> annessi pregevoli
<input type="checkbox"/> interessanti arredi ambientali	<input type="checkbox"/> giardino e/o parco
<input checked="" type="checkbox"/> essenze di pregio ambientale	<input type="checkbox"/>

6, alterazioni:

manomissione dei materiali di finitura	<input type="checkbox"/> lieve	<input type="checkbox"/> grave
presenza di superfetazioni	<input type="checkbox"/> lieve	<input type="checkbox"/> grave

7, stato di conservazione: presenza di gravi lesioni o crolli presenza di lesioni

carenza di manutenzione assenza di degrado

8, caratteri architettonici e/o ambientali:

<input type="checkbox"/> di valore monumentale
<input type="checkbox"/> di valore architettonico
<input checked="" type="checkbox"/> di valore ambientale
<input type="checkbox"/> di not. valore ambientale
<input type="checkbox"/> di ridotto valore

DOCUMENTAZIONE FOTOGRAFICA

rot. n.5...fot. n.20.
cfr. anche:

.....
.....

NOTE:

.....
.....
.....
.....
.....
.....
.....
.....
.....
.....

giugno-settembre '92



COMUNE DI CASTELFIORENTINO

SCHEDA EDIFICIO

toponimo rif. cat.: fg. 16 p. n. 236

localizzazione via di Cambiano Alto, 15-27 loc. Cambiano Alto

C.T.R. 1:5.000 elemento n. 274161 C.T.R.G.S. 1:2.000 foglio n. 14

1, edificio presente: nel Catasto Leopoldino nel Catasto del 1959

2, tipo edilizio: casa colonica

3, uso attuale:

<input checked="" type="checkbox"/> residenziale civile e/o rurale	<input type="checkbox"/> 12 produttivo agricolo
<input type="checkbox"/> 11 produttivo artigianale o industriale	<input type="checkbox"/> 22 direzionale
<input type="checkbox"/> 21 commerciale	<input type="checkbox"/> 32 ristorativo
<input type="checkbox"/> 31 alberghiero	<input type="checkbox"/> 42 religioso
<input type="checkbox"/> 41 scolastico	<input type="checkbox"/> 44 amministrativo
<input type="checkbox"/> 43 sanitario	<input type="checkbox"/> 46 tecnologico
<input type="checkbox"/> 45 ricreativo/culturale	<input type="checkbox"/> 60 altro in ristrutturazione
<input type="checkbox"/> 50 inutilizzato/in abbandono	

4, posizione:

<input checked="" type="checkbox"/> posizione rilevante	<input type="checkbox"/> 01 pianura
	<input checked="" type="checkbox"/> 02 collina

5, intorno ambientale:

<input type="checkbox"/> 01 intorno morfologicamente unitario	<input type="checkbox"/> 02 annessi pregevoli
<input type="checkbox"/> 03 interessanti arredi ambientali	<input type="checkbox"/> 04 giardino e/o parco
<input checked="" type="checkbox"/> 05 essenze di pregio ambientale	<input type="checkbox"/> 06

6, alterazioni:

manomissione dei materiali di finitura	<input checked="" type="checkbox"/> lieve	<input type="checkbox"/> 02 grave
presenza di superfetazioni	<input type="checkbox"/> 11 lieve	<input type="checkbox"/> 12 grave

7, stato di conservazione:

<input checked="" type="checkbox"/> presenza di gravi lesioni o crolli	<input type="checkbox"/> 02 presenza di lesioni
<input type="checkbox"/> 03 carenza di manutenzione	<input checked="" type="checkbox"/> assenza di degrado

8, caratteri architettonici e/o ambientali:

<input type="checkbox"/> 01 di valore monumentale
<input type="checkbox"/> 02 di valore architettonico
<input checked="" type="checkbox"/> di valore ambientale
<input type="checkbox"/> 03 di not. valore ambientale
<input type="checkbox"/> 05 di ridotto valore

DOCUMENTAZIONE FOTOGRAFICA

rot. n. 5... fot. n. 15

cfr. anche: 5, 16, 17, 18, 19

NOTE:

*il complesso è...
in parte abitato da residenti,
in parte usato come seconda casa,
in parte in ristrutturazione (cfr. fot. 16),
in parte in grave degrado (cfr. fot. 17).....*

giugno-settembre '92





rot. n.5...fot. n.16.



rot. n.5...fot. n.17.



rot. n.5...fot. n.18..



rot. n.5...fot. n.19..

COMUNE DI CASTELFIORENTINO

SCHEMA EDIFICIO

toponimo S. Prospero..... rif. cat.: fg. 16 p..... n. 237
 localizzazione via di Cambiano Alto, 9-11 - loc. Cambiano Alto
 C.T.R. 1:5.000 elemento n. 274161..... C.T.R.G.S. 1:2.000 foglio n. 14.....

1, edificio presente: nel Catasto Leopoldino nel Catasto del 1959

2, tipo edilizio: chiesa.....

3, uso attuale:

<input checked="" type="checkbox"/> residenziale civile e/o rurale	<input type="checkbox"/> produttivo agricolo
<input type="checkbox"/> produttivo artigianale o industriale	<input type="checkbox"/> direzionale
<input type="checkbox"/> commerciale	<input type="checkbox"/> ristorativo
<input type="checkbox"/> alberghiero	<input checked="" type="checkbox"/> religioso
<input type="checkbox"/> scolastico	<input type="checkbox"/> amministrativo
<input type="checkbox"/> sanitario	<input type="checkbox"/> tecnologico
<input type="checkbox"/> ricreativo/culturale	<input type="checkbox"/> altro
<input checked="" type="checkbox"/> inutilizzato/in abbandono	

4, posizione:

<input type="checkbox"/> posizione rilevante	<input type="checkbox"/> pianura
	<input checked="" type="checkbox"/> collina

5, intorno ambientale:

<input type="checkbox"/> intorno morfologicamente unitario	<input type="checkbox"/> annessi pregevoli
<input type="checkbox"/> interessanti arredi ambientali	<input type="checkbox"/> giardino e/o parco
<input checked="" type="checkbox"/> essenze di pregio ambientale	<input type="checkbox"/>

6, alterazioni:

manomissione dei materiali di finitura	<input type="checkbox"/> lieve	<input type="checkbox"/> grave
presenza di superfetazioni	<input type="checkbox"/> lieve	<input type="checkbox"/> grave

7, stato di conservazione:

<input type="checkbox"/> presenza di gravi lesioni o crolli	<input type="checkbox"/> presenza di lesioni
<input checked="" type="checkbox"/> carenza di manutenzione	<input checked="" type="checkbox"/> assenza di degrado

8, caratteri architettonici e/o ambientali:

<input checked="" type="checkbox"/> di valore monumentale
<input type="checkbox"/> di valore architettonico
<input type="checkbox"/> di not. valore ambientale
<input type="checkbox"/> di ridotto valore

DOCUMENTAZIONE FOTOGRAFICA

rot. n. 5.. fot. n. 14
 cfr. anche: 5.13.....

NOTE:
 - la chiesa è stata ristrutturata integralmente, a differenza della zona residenziale; questa è in parte inutilizzata ed in degrado.

giugno-settembre '92



DOCUMENTAZIONE FOTOGRAFICA

rot. n. 5.. fot. n. 13.



rot. n..... fot. n.....

COMUNE DI CASTELFIORENTINO

SCHEMA EDIFICIO

toponimo *Villa di Lambiano* rif. cat.: fg. *16* p..... n. *238*

localizzazione *via di Lambiano Alto 1-5 loc. Lambiano*

C.T.R. 1:5.000 elemento n. *274.161* C.T.R.C.S. 1:2.000 foglio n. *14*

1, edificio presente: nel Catasto Leopoldino nel Catasto del 1959

2, tipo edilizio: *Villa*

3, uso attuale:

<input checked="" type="checkbox"/> residenziale civile e/o rurale	<input type="checkbox"/> produttivo agricolo
<input type="checkbox"/> produttivo artigianale o industriale	<input type="checkbox"/> direzionale
<input type="checkbox"/> commerciale	<input type="checkbox"/> ristorativo
<input type="checkbox"/> alberghiero	<input type="checkbox"/> religioso
<input type="checkbox"/> scolastico	<input type="checkbox"/> amministrativo
<input type="checkbox"/> sanitario	<input type="checkbox"/> tecnologico
<input type="checkbox"/> ricreativo/culturale	<input type="checkbox"/> altro
<input type="checkbox"/> inutilizzato/in abbandono	

4, posizione: posizione rilevante pianura collina

5, intorno ambientale: intorno morfologicamente unitario annessi pregevoli
 interessanti arredi ambientali giardino e/o parco
 essenze di pregio ambientale

6, alterazioni: *manomissione dei materiali di finitura* lieve grave
presenza di superfetazioni lieve grave

7, stato di conservazione: presenza di gravi lesioni o crolli presenza di lesioni
 carenza di manutenzione assenza di degrado

8, caratteri architettonici e/o ambientali: di valore monumentale
 di valore architettonico di not. valore ambientale
 di valore ambientale di ridotto valore

DOCUMENTAZIONE FOTOGRAFICA

rot. n. *5*... fot. n. *3*...

cfr. anche:

5. 2-11

2. 28-29

NOTE:

- l'antico giardino all'italiana eliminato e messo a coltura

giugno-settembre '92





rot. n.5...fot. n.2...



rot. n.5...fot. n.4...

rot. n.5...fot. n.10..



rot. n.5...fot. n.9..



rot. n.5...fol. n.8...



rot. n.5...fol. n.6...





rot. n.5..fot. n.5..



rot. n.5..fot. n.11..



rot. n. 2... fot. n. 28.



rot. n. 2... fot. n. 29.

COMUNE DI CASTELFIORENTINO

SCHEMA EDIFICIO

toponimo rif. cat.: fg. 16 p. n. 239

localizzazione via di Niccoli, 236-268 - loc. Cambiano

C.T.R. 1:5.000 elemento n. 274161 C.T.R.G.S. 1:2.000 foglio n. 14

1, edificio presente: nel Catasto Leopoldino nel Catasto del 1959

2, tipo edilizio: sestiera

3, uso attuale:

<input checked="" type="checkbox"/> residenziale civile e/o rurale	<input type="checkbox"/> produttivo agricolo
<input type="checkbox"/> produttivo artigianale o industriale	<input type="checkbox"/> direzionale
<input type="checkbox"/> commerciale	<input type="checkbox"/> ristorativo
<input type="checkbox"/> alberghiero	<input type="checkbox"/> religioso
<input type="checkbox"/> scolastico	<input type="checkbox"/> amministrativo
<input type="checkbox"/> sanitario	<input type="checkbox"/> tecnologico
<input type="checkbox"/> ricreativo/culturale	<input type="checkbox"/> altro
<input type="checkbox"/> inutilizzato/in abbandono	

4, posizione: pianura collina
 posizione rilevante

5, intorno ambientale: intorno morfologicamente unitario annessi pregevoli
 interessanti arredi ambientali giardino e/o parco
 essenze di pregio ambientale

6, alterazioni: manomissione dei materiali di finitura lieve grave
presenza di superfetazioni lieve grave

7, stato di conservazione: presenza di gravi lesioni o crolli presenza di lesioni
 carenza di manutenzione assenza di degrado

8, caratteri architettonici e/o ambientali: di valore monumentale
 di valore architettonico di not. valore ambientale
 di valore ambientale di ridotto valore

DOCUMENTAZIONE FOTOGRAFICA

rot. n. 2.. fot. n. 24
cfr. anche:

NOTE:

magazzini
al piano
terza

giugno-settembre '92



COMUNE DI CASTELFIORENTINO

SCHEDA EDIFICIO

toponimo rif. cat.: fg. 16 p. n. 240

localizzazione via Niccoli, 231-249 - loc. Lambiano

C.T.R. 1:5.000 elemento n. 274161 C.T.R.G.S. 1:2.000 foglio n. 14

1, edificio presente: nel Catasto Leopoldino nel Catasto del 1959

2, tipo edilizio: schiera

3, uso attuale:

<input checked="" type="checkbox"/> residenziale civile e/o rurale	<input type="checkbox"/> produttivo agricolo
<input type="checkbox"/> produttivo artigianale o industriale	<input type="checkbox"/> direzionale
<input type="checkbox"/> commerciale	<input type="checkbox"/> ristorativo
<input type="checkbox"/> alberghiero	<input type="checkbox"/> religioso
<input type="checkbox"/> scolastico	<input type="checkbox"/> amministrativo
<input type="checkbox"/> sanitario	<input type="checkbox"/> tecnologico
<input type="checkbox"/> ricreativo/culturale	<input type="checkbox"/> altro
<input type="checkbox"/> inutilizzato/in abbandono	

4, posizione:

<input type="checkbox"/> posizione rilevante	<input checked="" type="checkbox"/> pianura
	<input type="checkbox"/> collina

5, intorno ambientale:

<input type="checkbox"/> intorno morfologicamente unitario	<input type="checkbox"/> annessi pregevoli
<input type="checkbox"/> interessanti arredi ambientali	<input type="checkbox"/> giardino e/o parco
<input type="checkbox"/> essenze di pregio ambientale	<input type="checkbox"/>

6, alterazioni:

manomissione dei materiali di finitura	<input checked="" type="checkbox"/> lieve	<input type="checkbox"/> grave
presenza di superfetazioni	<input type="checkbox"/> lieve	<input type="checkbox"/> grave

7, stato di conservazione:

<input type="checkbox"/> presenza di gravi lesioni o crolli	<input type="checkbox"/> presenza di lesioni
<input checked="" type="checkbox"/> carenza di manutenzione	<input type="checkbox"/> assenza di degrado

8, caratteri architettonici e/o ambientali:

<input type="checkbox"/> di valore architettonico	<input type="checkbox"/> di valore monumentale
<input checked="" type="checkbox"/> di valore ambientale	<input type="checkbox"/> di not. valore ambientale
	<input type="checkbox"/> di ridotto valore

DOCUMENTAZIONE FOTOGRAFICA

rot. n. 2 .. fot. n. 25

cfr. anche:
2. 26-27

NOTE:

- magazzini
al piano
Terra

- superfeta-
zioni e ba-
zette sui
tetti

giugno-settembre '92





rot. n.2...fot. n.26.



rot. n.2...fot. n.27.

COMUNE DI CASTELFIORENTINO

SCHEMA EDIFICIO

n. 241

toponimo rif. cat.: fg. 16 p.

localizzazione via Niccoli, 194-210 - loc. Cambiano

C.T.R. 1:5.000 elemento n. 274.161 C.T.R.G.S. 1:2.000 foglio n. 14

1, edificio presente: nel Catasto Leopoldino nel Catasto del 1959

2, tipo edilizio: schiera

3, uso attuale:

<input checked="" type="checkbox"/> residenziale civile e/o rurale	<input type="checkbox"/> produttivo agricolo
<input type="checkbox"/> produttivo artigianale o industriale	<input type="checkbox"/> direzionale
<input type="checkbox"/> commerciale	<input type="checkbox"/> ristorativo
<input type="checkbox"/> alberghiero	<input type="checkbox"/> religioso
<input type="checkbox"/> scolastico	<input type="checkbox"/> amministrativo
<input type="checkbox"/> sanitario	<input type="checkbox"/> tecnologico
<input type="checkbox"/> ricreativo/culturale	<input type="checkbox"/> altro
<input type="checkbox"/> inutilizzato/in abbandono	

4, posizione:

<input type="checkbox"/> posizione rilevante	<input type="checkbox"/> pianura
	<input type="checkbox"/> collina

5, intorno ambientale:

<input type="checkbox"/> intorno morfologicamente unitario	<input type="checkbox"/> annessi pregevoli
<input type="checkbox"/> interessanti arredi ambientali	<input type="checkbox"/> giardino e/o parco
<input type="checkbox"/> essenze di pregio ambientale	<input type="checkbox"/>

6, alterazioni:

manomissione dei materiali di finitura	<input type="checkbox"/> lieve	<input type="checkbox"/> grave
presenza di superfetazioni	<input type="checkbox"/> lieve	<input type="checkbox"/> grave

7, stato di conservazione:

<input type="checkbox"/> presenza di gravi lesioni o crolli	<input type="checkbox"/> presenza di lesioni
<input checked="" type="checkbox"/> carenza di manutenzione	<input checked="" type="checkbox"/> assenza di degrado

8, caratteri architettonici e/o ambientali:

<input type="checkbox"/> di valore monumentale
<input type="checkbox"/> di valore architettonico
<input checked="" type="checkbox"/> di valore ambientale
<input type="checkbox"/> di not. valore ambientale
<input type="checkbox"/> di ridotto valore

DOCUMENTAZIONE FOTOGRAFICA

rot. n. 2... fot. n. 31
cfr. anche:

NOTE:

- magazzini
al piano
terra

→ c'è un'ala

giugno-settembre '92



COMUNE DI CASTELFIORENTINO

SCHEMA EDIFICIO

toponimo rif. cat.: fg. 16 p. n. 242
 localizzazione via Niccoli, 177-189 loc. Lambiano
 C.T.R. 1:5.000 elemento n. 274161 C.T.R.G.S. 1:2.000 foglio n. 14

1, edificio presente: nel Catasto Leopoldino — nel Catasto del

2, tipo edilizio: schiera

3, uso attuale:

<input checked="" type="checkbox"/> residenziale civile e/o rurale	<input type="checkbox"/> produttivo agricolo
<input type="checkbox"/> produttivo artigianale o industriale	<input type="checkbox"/> direzionale
<input type="checkbox"/> commerciale	<input type="checkbox"/> ristorativo
<input type="checkbox"/> alberghiero	<input type="checkbox"/> religioso
<input type="checkbox"/> scolastico	<input type="checkbox"/> amministrativo
<input type="checkbox"/> sanitario	<input type="checkbox"/> tecnologico
<input type="checkbox"/> ricreativo/culturale	<input type="checkbox"/> altro
<input type="checkbox"/> inutilizzato/in abbandono	

4, posizione: pianura posizione rilevante collina

5, intorno ambientale: intorno morfologicamente unitario annessi pregevoli
 interessanti arredi ambientali giardino e/o parco
 essenze di pregio ambientale

6, alterazioni: manomissione dei materiali di finitura lieve grave
 presenza di superfetazioni lieve grave

7, stato di conservazione: presenza di gravi lesioni o crolli presenza di lesioni
 carenza di manutenzione assenza di degrado

8, caratteri architettonici e/o ambientali: di valore monumentale
 di valore architettonico di not. valore ambientale
 di valore ambientale di ridotto valore

DOCUMENTAZIONE FOTOGRAFICA

rot. n. 2 fot. n. 34
 cfr. anche: 2.33

NOTE:

magazzini
al piano
Terra

lieve caren-
za di ma-
nutenzione
nell'edificio
nn. 185-187
e fr. fot. 33

giugno-settembre '92





rot. n. 2... fot. n. 33.

rot. n. fot. n.

COMUNE DI CASTELFIORENTINO

SCHEDA EDIFICIO

n. 243

toponimo rif. cat.: fg. 16... p.....

localizzazione *via Niccoli, 190-192 - loc. Lambiano*

C.T.R. 1:5.000 elemento n. 274.161..... C.T.R.G.S. 1:2.000 foglio n. 14.....

1, edificio presente: nel Catasto Leopoldino - nel Catasto del 1959

2, tipo edilizio: *abitazione*

3, uso attuale:

<input checked="" type="checkbox"/> residenziale civile e/o rurale	<input type="checkbox"/> produttivo agricolo
<input type="checkbox"/> produttivo artigianale o industriale	<input type="checkbox"/> direzionale
<input type="checkbox"/> commerciale	<input type="checkbox"/> ristorativo
<input type="checkbox"/> alberghiero	<input type="checkbox"/> religioso
<input type="checkbox"/> scolastico	<input type="checkbox"/> amministrativo
<input type="checkbox"/> sanitario	<input type="checkbox"/> tecnologico
<input type="checkbox"/> ricreativo/culturale	<input type="checkbox"/> altro
<input type="checkbox"/> inutilizzato/in abbandono	

4, posizione: pianura collina

posizione rilevante

5, intorno ambientale: intorno morfologicamente unitario annessi pregevoli

interessanti arredi ambientali giardino e/o parco

essenze di pregio ambientale

6, alterazioni: *manomissione dei materiali di finitura* lieve grave

presenza di superfetazioni lieve grave

7, stato di conservazione: presenza di gravi lesioni o crolli presenza di lesioni

carenza di manutenzione assenza di degrado

8, caratteri architettonici e/o ambientali: di valore monumentale

di valore architettonico di not. valore ambientale

di valore ambientale di ridotto valore

DOCUMENTAZIONE FOTOGRAFICA

rot. n.2..fot. n.32
cfr. anche:

NOTE:
*-magazzini
al piano
terza*

giugno-settembre '92



COMUNE DI CASTELFIORENTINO

SCHEDA EDIFICIO

toponimo rif. cat.: fg. 16... p. n. 244

localizzazione *via Niccoli, 172* loc. *Cambiano*

C.T.R. 1:5.000 elemento n. *274.16.1* C.T.R.C.S. 1:2.000 foglio n. *14*

1, edificio presente: 01 nel Catasto Leopoldino - 02 nel Catasto del 1959

2, tipo edilizio: *scuola*

3, uso attuale:

<input checked="" type="checkbox"/> 01 residenziale civile e/o rurale	<input type="checkbox"/> 12 produttivo agricolo
<input type="checkbox"/> 11 produttivo artigianale o industriale	<input type="checkbox"/> 22 direzionale
<input type="checkbox"/> 21 commerciale	<input type="checkbox"/> 32 ristorativo
<input type="checkbox"/> 31 alberghiero	<input type="checkbox"/> 42 religioso
<input type="checkbox"/> 41 scolastico	<input type="checkbox"/> 44 amministrativo
<input type="checkbox"/> 43 sanitario	<input type="checkbox"/> 46 tecnologico
<input type="checkbox"/> 45 ricreativo/culturale	<input type="checkbox"/> 60 altro
<input checked="" type="checkbox"/> 50 inutilizzato/in abbandono	

4, posizione:

<input type="checkbox"/> 11 posizione rilevante	<input checked="" type="checkbox"/> 01 pianura
	<input type="checkbox"/> 02 collina

5, intorno ambientale:

<input type="checkbox"/> 01 intorno morfologicamente unitario	<input type="checkbox"/> 02 annessi pregevoli
<input type="checkbox"/> 03 interessanti arredi ambientali	<input type="checkbox"/> 04 giardino e/o parco
<input type="checkbox"/> 05 essenze di pregio ambientale	<input type="checkbox"/> 06

6, alterazioni:

manomissione dei materiali di finitura	<input type="checkbox"/> 01 lieve	<input type="checkbox"/> 02 grave
presenza di superfetazioni	<input type="checkbox"/> 11 lieve	<input type="checkbox"/> 12 grave

7, stato di conservazione:

<input type="checkbox"/> 01 presenza di gravi lesioni o crolli	<input type="checkbox"/> 02 presenza di lesioni
<input checked="" type="checkbox"/> 03 carenza di manutenzione	<input type="checkbox"/> 04 assenza di degrado

8, caratteri architettonici e/o ambientali:

<input type="checkbox"/> 01 di valore monumentale
<input type="checkbox"/> 02 di valore architettonico
<input type="checkbox"/> 03 di not. valore ambientale
<input checked="" type="checkbox"/> 04 di valore ambientale
<input type="checkbox"/> 05 di ridotto valore

DOCUMENTAZIONE FOTOGRAFICA

rot. n. 3.. fot. n. 1..

cfr. anche: *D. 21*

NOTE:

la scuola è inutilizzata da un anno circa.

giugno-settembre '92



COMUNE DI CASTELFIORENTINO

SCHEMA EDIFICIO

n. 245

toponimo — ref. cat.: fg. 16 p.

localizzazione via Niccoli, 164 - 170 loc. Lambiano

C.T.R. 1:5.000 elemento n. 274161 C.T.R.G.S. 1:2.000 foglio n. 14

1, edificio presente: nel Catasto Leopoldino — nel Catasto del 1959

2, tipo edilizio: casa colonica

3, uso attuale:

<input checked="" type="checkbox"/> residenziale civile e/o rurale	<input type="checkbox"/> produttivo agricolo
<input type="checkbox"/> produttivo artigianale o industriale	<input type="checkbox"/> direzionale
<input type="checkbox"/> commerciale	<input type="checkbox"/> ristorativo
<input type="checkbox"/> alberghiero	<input type="checkbox"/> religioso
<input type="checkbox"/> scolastico	<input type="checkbox"/> amministrativo
<input type="checkbox"/> sanitario	<input type="checkbox"/> tecnologico
<input type="checkbox"/> ricreativo/culturale	<input type="checkbox"/> altro
<input type="checkbox"/> inutilizzato/in abbandono	

4, posizione:

<input type="checkbox"/> posizione rilevante	<input checked="" type="checkbox"/> pianura
	<input type="checkbox"/> collina

5, intorno ambientale:

<input type="checkbox"/> intorno morfologicamente unitario	<input checked="" type="checkbox"/> annessi pregevoli
<input type="checkbox"/> interessanti arredi ambientali	<input type="checkbox"/> giardino e/o parco
<input type="checkbox"/> essenze di pregio ambientale	<input type="checkbox"/>

6, alterazioni:

manomissione dei materiali di finitura	<input type="checkbox"/> lieve	<input type="checkbox"/> grave
presenza di superfetazioni	<input type="checkbox"/> lieve	<input type="checkbox"/> grave

7, stato di conservazione:

<input type="checkbox"/> presenza di gravi lesioni o crolli	<input type="checkbox"/> presenza di lesioni
<input checked="" type="checkbox"/> carenza di manutenzione	<input type="checkbox"/> assenza di degrado

8, caratteri architettonici e/o ambientali:

<input type="checkbox"/> di valore monumentale	<input checked="" type="checkbox"/> di valore architettonico	<input checked="" type="checkbox"/> di not. valore ambientale
<input type="checkbox"/> di valore ambientale	<input type="checkbox"/> di ridotto valore	

DOCUMENTAZIONE FOTOGRAFICA

rot. n. 3.. fot. n. 2..
 cfr. anche:
 3. 3-4

NOTE:
 - aia in cotto
 e paracar-
 zo di pietra

- stemma

Niccoli-Vallesi
 sul fronte
 principale

giugno-settembre '92





rot. n. 3... fot. n. 3..



rot. n. 3... fot. n. 4..

COMUNE DI CASTELFIORENTINO

SCHEDA EDIFICIO

n. 246

toponimo rif. cat.: fg. 35 p.....

localizzazione via Niccoli, 141 - loc. Lambiano.....

C.T.R. 1:5.000 elemento n. 274.161..... C.T.R.G.S. 1:2.000 foglio n. 14.....

1, edificio presente: 01 nel Catasto Leopoldino - 02 nel Catasto del 1967

2, tipo edilizio: casa colonica.....

3, uso attuale:

<input checked="" type="checkbox"/> 01 residenziale civile e/o rurale	<input type="checkbox"/> 12 produttivo agricolo
<input type="checkbox"/> 11 produttivo artigianale o industriale	<input type="checkbox"/> 22 direzionale
<input type="checkbox"/> 21 commerciale	<input type="checkbox"/> 32 ristorativo
<input type="checkbox"/> 31 alberghiero	<input type="checkbox"/> 42 religioso
<input type="checkbox"/> 41 scolastico	<input type="checkbox"/> 44 amministrativo
<input type="checkbox"/> 43 sanitario	<input type="checkbox"/> 46 tecnologico
<input type="checkbox"/> 45 ricreativo/culturale	<input type="checkbox"/> 60 altro
<input type="checkbox"/> 50 inutilizzato/in abbandono	

4, posizione:

<input type="checkbox"/> 01 posizione rilevante	<input checked="" type="checkbox"/> 01 pianura
	<input type="checkbox"/> 02 collina

5, intorno ambientale:

<input type="checkbox"/> 01 intorno morfologicamente unitario	<input type="checkbox"/> 02 annessi pregevoli
<input type="checkbox"/> 03 interessanti arredi ambientali	<input type="checkbox"/> 04 giardino e/o parco
<input type="checkbox"/> 05 essenze di pregio ambientale	<input type="checkbox"/> 06

6, alterazioni:

manomissione dei materiali di finitura	<input checked="" type="checkbox"/> 01 lieve	<input type="checkbox"/> 02 grave
presenza di superfetazioni	<input checked="" type="checkbox"/> 01 lieve	<input type="checkbox"/> 12 grave

7, stato di conservazione:

<input type="checkbox"/> 01 presenza di gravi lesioni o crolli	<input type="checkbox"/> 02 presenza di lesioni
<input checked="" type="checkbox"/> 03 carenza di manutenzione	<input type="checkbox"/> 04 assenza di degrado

8, caratteri architettonici e/o ambientali:

<input type="checkbox"/> 01 di valore architettonico	<input type="checkbox"/> 01 di valore monumentale
<input type="checkbox"/> 02 di valore ambientale	<input type="checkbox"/> 03 di not. valore ambientale
<input type="checkbox"/> 04 di valore ambientale	<input type="checkbox"/> 05 di ridotto valore

DOCUMENTAZIONE FOTOGRAFICA

rot. n. 3.. fot. n. 5..
cfr. anche:

NOTE:

giugno-settembre '92



COMUNE DI CASTELFIORENTINO

SCHEDA EDIFICIO

toponimo *Il Poggio*..... rif. cat.: fg. *17*... p..... n. *247*

localizzazione *via di Cambiano Alto, 31*.....

C.T.R. 1:5.000 elemento n. *274161*..... C.T.R.G.S. 1:2.000 foglio n. *15*.....

1, edificio presente: nel Catasto Leopoldino nel Catasto del 1959

2, tipo edilizio: *casa colonica*.....

3, uso attuale:

<input checked="" type="checkbox"/> residenziale civile e/o rurale	<input type="checkbox"/> produttivo agricolo
<input type="checkbox"/> produttivo artigianale o industriale	<input type="checkbox"/> direzionale
<input type="checkbox"/> commerciale	<input type="checkbox"/> ristorativo
<input type="checkbox"/> alberghiero	<input type="checkbox"/> religioso
<input type="checkbox"/> scolastico	<input type="checkbox"/> amministrativo
<input type="checkbox"/> sanitario	<input type="checkbox"/> tecnologico
<input type="checkbox"/> ricreativo/culturale	<input type="checkbox"/> altro
<input type="checkbox"/> inutilizzato/in abbandono	

4, posizione: posizione rilevante pianura collina

5, intorno ambientale:

<input type="checkbox"/> intorno morfologicamente unitario	<input type="checkbox"/> annessi pregevoli
<input type="checkbox"/> interessanti arredi ambientali	<input type="checkbox"/> giardino e/o parco
<input type="checkbox"/> essenze di pregio ambientale	<input type="checkbox"/>

6, alterazioni:

manomissione dei materiali di finitura	<input checked="" type="checkbox"/> lieve	<input type="checkbox"/> grave
presenza di superfetazioni	<input checked="" type="checkbox"/> lieve	<input type="checkbox"/> grave

7, stato di conservazione: presenza di gravi lesioni o crolli presenza di lesioni
 carenza di manutenzione assenza di degrado

8, caratteri architettonici e/o ambientali:

<input type="checkbox"/> di valore architettonico	<input type="checkbox"/> di valore monumentale
<input type="checkbox"/> di valore ambientale	<input type="checkbox"/> di not. valore ambientale
<input type="checkbox"/> di valore ambientale	<input checked="" type="checkbox"/> di ridotto valore

DOCUMENTAZIONE FOTOGRAFICA

rot. n. *5*.. fot. n. *21*.
cfr. anche:

NOTE:

.....

giugno-settembre '92



COMUNE DI CASTELFIORENTINO

SCHEMA EDIFICIO

toponimo rif. cat.: fg. 17 p. n. 248

localizzazione via N. A. Lorenzoni, 7

C.T.R. 1:5.000 elemento n. 274161 C.T.R.G.S. 1:2.000 foglio n. 15

1, edificio presente: nel Catasto Leopoldino - nel Catasto del 1959

2, tipo edilizio: villa

3, uso attuale:

<input checked="" type="checkbox"/> residenziale civile e/o rurale	<input type="checkbox"/> produttivo agricolo
<input type="checkbox"/> produttivo artigianale o industriale	<input type="checkbox"/> direzionale
<input type="checkbox"/> commerciale	<input type="checkbox"/> ristorativo
<input type="checkbox"/> alberghiero	<input type="checkbox"/> religioso
<input type="checkbox"/> scolastico	<input type="checkbox"/> amministrativo
<input type="checkbox"/> sanitario	<input type="checkbox"/> tecnologico
<input type="checkbox"/> ricreativo/culturale	<input type="checkbox"/> altro
<input type="checkbox"/> inutilizzato/in abbandono	

4, posizione:

<input checked="" type="checkbox"/> posizione rilevante	<input type="checkbox"/> pianura
	<input type="checkbox"/> collina

5, intorno ambientale:

<input type="checkbox"/> intorno morfologicamente unitario	<input type="checkbox"/> annessi pregevoli
<input type="checkbox"/> interessanti arredi ambientali	<input checked="" type="checkbox"/> giardino e/o parco
<input type="checkbox"/> essenze di pregio ambientale	<input type="checkbox"/>

6, alterazioni:

manomissione dei materiali di finitura	<input type="checkbox"/> lieve	<input type="checkbox"/> grave
presenza di superfetazioni	<input type="checkbox"/> lieve	<input type="checkbox"/> grave

7, stato di conservazione:

<input type="checkbox"/> presenza di gravi lesioni o crolli	<input type="checkbox"/> presenza di lesioni
<input type="checkbox"/> carenza di manutenzione	<input checked="" type="checkbox"/> assenza di degrado

8, caratteri architettonici e/o ambientali:

<input type="checkbox"/> di valore monumentale
<input type="checkbox"/> di valore architettonico
<input type="checkbox"/> di valore ambientale
<input type="checkbox"/> di valore ambientale
<input type="checkbox"/> di ridotto valore

DOCUMENTAZIONE
FOTOGRAFICA

rot. n. 4 . fot. n. 9 ..

cfr. anche:

.....

.....

NOTE:

.....

.....

.....

.....

.....

.....

.....

.....

.....

giugno-settembre '92



COMUNE DI CASTELFIORENTINO

SCHEMA EDIFICIO

toponimo Granocchiaia..... rif. cat.: fg. 35 p..... n. 249

localizzazione via Granocchiaia, 19-23.....

C.T.R. 1:5.000 elemento n. 274163..... C.T.R.G.S. 1:2.000 foglio n. 22.....

1. edificio presente: nel Catasto Leopoldino nel Catasto del 1967

2. tipo edilizio: casa colonica.....

3. uso attuale:

<input checked="" type="checkbox"/> residenziale civile e/o rurale	<input type="checkbox"/> 12 produttivo agricolo
<input type="checkbox"/> 11 produttivo artigianale o industriale	<input type="checkbox"/> 22 direzionale
<input type="checkbox"/> 21 commerciale	<input type="checkbox"/> 32 ristorativo
<input type="checkbox"/> 31 alberghiero	<input type="checkbox"/> 42 religioso
<input type="checkbox"/> 41 scolastico	<input type="checkbox"/> 44 amministrativo
<input type="checkbox"/> 43 sanitario	<input type="checkbox"/> 46 tecnologico
<input type="checkbox"/> 45 ricreativo/culturale	<input type="checkbox"/> 60 altro
<input type="checkbox"/> 50 inutilizzato/in abbandono	

4. posizione:

<input type="checkbox"/> 11 posizione rilevante	<input checked="" type="checkbox"/> 01 pianura
	<input type="checkbox"/> 02 collina

5. intorno ambientale:

<input type="checkbox"/> 01 intorno morfologicamente unitario	<input type="checkbox"/> 02 annessi pregevoli
<input type="checkbox"/> 03 interessanti arredi ambientali	<input type="checkbox"/> 04 giardino e/o parco
<input type="checkbox"/> 05 essenze di pregio ambientale	<input type="checkbox"/> 06

6. alterazioni:

manomissione dei materiali di finitura	<input type="checkbox"/> 01 lieve	<input type="checkbox"/> 02 grave
presenza di superfetazioni	<input type="checkbox"/> 11 lieve	<input type="checkbox"/> 12 grave

7. stato di conservazione: 01 presenza di gravi lesioni o crolli 02 presenza di lesioni

03 carenza di manutenzione 04 assenza di degrado

8. caratteri architettonici e/o ambientali:

<input type="checkbox"/> 01 di valore monumentale
<input type="checkbox"/> 02 di valore architettonico
<input type="checkbox"/> 03 di not. valore ambientale
<input checked="" type="checkbox"/> 04 di valore ambientale
<input type="checkbox"/> 05 di ridotto valore

DOCUMENTAZIONE
FOTOGRAFICA

rot. n. 3... fot. n. 7...

efr. anche:
3, 8-9.....
D. 23-24.....

NOTE:

- edificio al n. 19:
rialzamento.....
non recente.....
del III piano;.....
degrado anche
strutturale, cfr.
D. 24 particolare
della muratura

- edificio al n. 23:
resti di 2 dipinti
di finestre murate

giugno-settembre '92





rot. n. 3... fot. n. 8..



rot. n. 3... fot. n. 9..

COMUNE DI CASTELFIORENTINO

SCHEDA EDIFICIO

toponimo rif. cat.: fg. 35 p..... n. 250

localizzazione via Granocchiaia s.n.e.

C.T.R. 1:5.000 elemento n. 274163 C.T.R.G.S. 1:2.000 foglio n. 22

1, edificio presente: nel Catasto Leopoldino - nel Catasto del 1967

2, tipo edilizio: annessa agricolo

3, uso attuale:

<input type="checkbox"/> residenziale civile e/o rurale	<input type="checkbox"/> produttivo agricolo
<input type="checkbox"/> produttivo artigianale o industriale	<input type="checkbox"/> direzionale
<input type="checkbox"/> commerciale	<input type="checkbox"/> ristorativo
<input type="checkbox"/> alberghiero	<input type="checkbox"/> religioso
<input type="checkbox"/> scolastico	<input type="checkbox"/> amministrativo
<input type="checkbox"/> sanitario	<input type="checkbox"/> tecnologico
<input type="checkbox"/> ricreativo/culturale	<input type="checkbox"/> altro
<input type="checkbox"/> inutilizzato/in abbandono	

4, posizione:

<input type="checkbox"/> pianura
<input checked="" type="checkbox"/> posizione rilevante
<input type="checkbox"/> collina

5, intorno ambientale:

<input type="checkbox"/> intorno morfologicamente unitario	<input type="checkbox"/> annessi pregevoli
<input type="checkbox"/> interessanti arredi ambientali	<input type="checkbox"/> giardino e/o parco
<input type="checkbox"/> essenze di pregio ambientale	<input type="checkbox"/>

6, alterazioni:

manomissione dei materiali di finitura	<input type="checkbox"/> lieve	<input type="checkbox"/> grave
presenza di superfetazioni	<input type="checkbox"/> lieve	<input type="checkbox"/> grave

7, stato di conservazione:

<input type="checkbox"/> presenza di gravi lesioni o crolli	<input type="checkbox"/> presenza di lesioni
<input type="checkbox"/> carenza di manutenzione	<input checked="" type="checkbox"/> assenza di degrado

8, caratteri architettonici e/o ambientali:

<input type="checkbox"/> di valore monumentale
<input type="checkbox"/> di valore architettonico
<input type="checkbox"/> di not. valore ambientale
<input type="checkbox"/> di valore ambientale
<input checked="" type="checkbox"/> di ridotto valore

DOCUMENTAZIONE FOTOGRAFICA

rot. n. 3.. fot. n. 10
cfr. anche:

NOTE:

... sia in ... sotto

giugno-settembre '92



41

COMUNE DI CASTELFIORENTINO

SCHEMA EDIFICIO

toponimo rif. cat.: fg. 35 p..... n. 251

localizzazione via. Granocchiaia., 15.....

C.T.R. 1:5.000 elemento n. 274163..... C.T.R.G.S. 1:2.000 foglio n. 22.....

1. edificio presente: nel Catasto Leopoldino - nel Catasto del 1967

2. tipo edilizio: casa colonica.....

3. uso attuale:

<input checked="" type="checkbox"/> residenziale civile e/o rurale	<input type="checkbox"/> produttivo agricolo
<input type="checkbox"/> produttivo artigianale o industriale	<input type="checkbox"/> direzionale
<input type="checkbox"/> commerciale	<input type="checkbox"/> ristorativo
<input type="checkbox"/> alberghiero	<input type="checkbox"/> religioso
<input type="checkbox"/> scolastico	<input type="checkbox"/> amministrativo
<input type="checkbox"/> sanitario	<input type="checkbox"/> tecnologico
<input type="checkbox"/> ricreativo/culturale	<input type="checkbox"/> altro in ristrutturazione
<input type="checkbox"/> inutilizzato/in abbandono	

4. posizione: pianura posizione rilevante collina

5. intorno ambientale: intorno morfologicamente unitario annessi pregevoli
 interessanti arredi ambientali giardino e/o parco
 essenze di pregio ambientale

6. alterazioni: *manomissione dei materiali di finitura* lieve grave
presenza di superfetazioni lieve grave

7. stato di conservazione: presenza di gravi lesioni o crolli presenza di lesioni
 carenza di manutenzione assenza di degrado

8. caratteri architettonici e/o ambientali: di valore monumentale
 di valore architettonico di not. valore ambientale
 di valore ambientale di ridotto valore

DOCUMENTAZIONE FOTOGRAFICA

rot. n. 3... fot. n. 11..

cfr. anche:

NOTE:

giugno-settembre '92



COMUNE DI CASTELFIORENTINO

SCHEDA EDIFICIO

n. 252

toponimo rif. cat.: fg. 42 p.

localizzazione via Samminiatese, 48-54 - loc. Dogana

C.T.R. 1:5.000 elemento n. 274163 C.T.R.G.S. 1:2.000 foglio n. 22

1, edificio presente: 01 nel Catasto Leopoldino 02 nel Catasto del 1959

2, tipo edilizio: casa colonica con cappella

3, uso attuale:

<input checked="" type="checkbox"/> 01 residenziale civile e/o rurale	<input type="checkbox"/> 12 produttivo agricolo
<input type="checkbox"/> 11 produttivo artigianale o industriale	<input type="checkbox"/> 22 direzionale
<input type="checkbox"/> 21 commerciale	<input type="checkbox"/> 32 ristorativo
<input type="checkbox"/> 31 alberghiero	<input checked="" type="checkbox"/> 42 religioso
<input type="checkbox"/> 41 scolastico	<input type="checkbox"/> 44 amministrativo
<input type="checkbox"/> 43 sanitario	<input type="checkbox"/> 46 tecnologico
<input type="checkbox"/> 45 ricreativo/culturale	<input type="checkbox"/> 60 altro
<input type="checkbox"/> 50 inutilizzato/in abbandono	

4, posizione:

<input type="checkbox"/> 11 posizione rilevante	<input checked="" type="checkbox"/> 01 pianura
	<input type="checkbox"/> 02 collina

5, intorno ambientale:

<input type="checkbox"/> 01 intorno morfologicamente unitario	<input type="checkbox"/> 02 annessi pregevoli
<input type="checkbox"/> 03 interessanti arredi ambientali	<input type="checkbox"/> 04 giardino e/o parco
<input type="checkbox"/> 05 essenze di pregio ambientale	<input type="checkbox"/> 06

6, alterazioni:

manomissione dei materiali di finitura	<input type="checkbox"/> 01 lieve	<input type="checkbox"/> 02 grave
presenza di superfetazioni	<input type="checkbox"/> 11 lieve	<input type="checkbox"/> 12 grave

7, stato di conservazione:

<input type="checkbox"/> 01 presenza di gravi lesioni o crolli	<input type="checkbox"/> 02 presenza di lesioni
<input checked="" type="checkbox"/> 03 carenza di manutenzione	<input type="checkbox"/> 04 assenza di degrado

8, caratteri architettonici e/o ambientali:

<input checked="" type="checkbox"/> 01 di valore monumentale
<input type="checkbox"/> 02 di valore architettonico
<input type="checkbox"/> 03 di not. valore ambientale
<input type="checkbox"/> 04 di valore ambientale
<input type="checkbox"/> 05 di ridotto valore

DOCUMENTAZIONE FOTOGRAFICA

rot. n. 12 fot. n. 13.
cfr. anche:
12.9-12
D. 58

NOTE:

- resti della
vecchia tinteg-
giatura con
decori poli-
exami... eor ni
ei alle fine-
stre, finestre
finte, uno
stemma sul
fronte principa
le (cfr. fot. 12-32)

giugno-settembre '92





rot. n.12.fot. n.10..



rot. n.12.fot. n.9..



rot. n. 12. fot. n. 11.



rot. n. 12. fot. n. 12.

COMUNE DI CASTELFIORENTINO

SCHEDA EDIFICIO

toponimo rif. cat.: fg. 42 p. n. 253

localizzazione via. Jamminiatu, 205 - loc. Rogana

C.T.R. 1:5.000 elemento n. 274163 C.T.R.G.S. 1:2.000 foglio n. 22

1, edificio presente: nel Catasto Leopoldino nel Catasto del 1959

2, tipo edilizio: residenziale plurifamiliare

3, uso attuale:

<input checked="" type="checkbox"/> residenziale civile e/o rurale	<input type="checkbox"/> produttivo agricolo
<input type="checkbox"/> produttivo artigianale o industriale	<input type="checkbox"/> direzionale
<input type="checkbox"/> commerciale	<input type="checkbox"/> ristorativo
<input type="checkbox"/> alberghiero	<input type="checkbox"/> religioso
<input type="checkbox"/> scolastico	<input type="checkbox"/> amministrativo
<input type="checkbox"/> sanitario	<input type="checkbox"/> tecnologico
<input type="checkbox"/> ricreativo/culturale	<input type="checkbox"/> altro
<input type="checkbox"/> inutilizzato/in abbandono	

4, posizione:

<input type="checkbox"/> posizione rilevante	<input checked="" type="checkbox"/> pianura
	<input type="checkbox"/> collina

5, intorno ambientale:

<input type="checkbox"/> intorno morfologicamente unitario	<input type="checkbox"/> annessi pregevoli
<input type="checkbox"/> interessanti arredi ambientali	<input type="checkbox"/> giardino e/o parco
<input type="checkbox"/> essenze di pregio ambientale	<input type="checkbox"/>

6, alterazioni:

manomissione dei materiali di finitura	<input type="checkbox"/> lieve	<input type="checkbox"/> grave
presenza di superfetazioni	<input type="checkbox"/> lieve	<input type="checkbox"/> grave

7, stato di conservazione:

<input type="checkbox"/> presenza di gravi lesioni o crolli	<input type="checkbox"/> presenza di lesioni
<input checked="" type="checkbox"/> carenza di manutenzione	<input type="checkbox"/> assenza di degrado

8, caratteri architettonici e/o ambientali:

<input type="checkbox"/> di valore architettonico	<input type="checkbox"/> di valore monumentale
<input checked="" type="checkbox"/> di valore ambientale	<input type="checkbox"/> di not. valore ambientale
	<input type="checkbox"/> di ridotto valore

DOCUMENTAZIONE FOTOGRAFICA

rot. n. 12. fot. n. 14
cfr. anche:

NOTE:

.....
.....
.....
.....
.....
.....
.....
.....
.....
.....

giugno-settembre '92



COMUNE DI CASTELFIORENTINO

SCHEDA EDIFICIO

toponimo rif. cat.: fg. 42 p. n. 254

localizzazione via Samminiatese, 38-40-42 (7.d.-9.d.-10.d.) - loc. Degana

C.T.R. 1:5.000 elemento n. 274163 C.T.R.C.S. 1:2.000 foglio n. 22

1, edificio presente: nel Catasto Leopoldino nel Catasto del 1959

2, tipo edilizio: schiera

3, uso attuale:

<input checked="" type="checkbox"/> residenziale civile e/o rurale	<input type="checkbox"/> produttivo artigianale o industriale	<input type="checkbox"/> produttivo agricolo
<input type="checkbox"/> commerciale	<input type="checkbox"/> direzionale	<input type="checkbox"/> ristorativo
<input type="checkbox"/> alberghiero	<input type="checkbox"/> religioso	<input type="checkbox"/> amministrativo
<input type="checkbox"/> scolastico	<input type="checkbox"/> tecnologico	<input type="checkbox"/> altro
<input type="checkbox"/> sanitario		
<input type="checkbox"/> ricreativo/culturale		
<input type="checkbox"/> inutilizzato/in abbandono		

4, posizione:

<input type="checkbox"/> posizione rilevante	<input checked="" type="checkbox"/> pianura
	<input type="checkbox"/> collina

5, intorno ambientale:

<input checked="" type="checkbox"/> intorno morfologicamente unitario	<input type="checkbox"/> annessi pregevoli
<input type="checkbox"/> interessanti arredi ambientali	<input type="checkbox"/> giardino e/o parco
<input type="checkbox"/> essenze di pregio ambientale	<input type="checkbox"/>

6, alterazioni:

manomissione dei materiali di finitura	<input type="checkbox"/> lieve	<input type="checkbox"/> grave
presenza di superfetazioni	<input type="checkbox"/> lieve	<input type="checkbox"/> grave

7, stato di conservazione:

<input type="checkbox"/> presenza di gravi lesioni o crolli	<input type="checkbox"/> presenza di lesioni
<input type="checkbox"/> carenza di manutenzione	<input checked="" type="checkbox"/> assenza di degrado

8, caratteri architettonici e/o ambientali:

<input type="checkbox"/> di valore architettonico	<input type="checkbox"/> di valore monumentale
<input checked="" type="checkbox"/> di valore ambientale	<input type="checkbox"/> di not. valore ambientale
	<input type="checkbox"/> di ridotto valore

DOCUMENTAZIONE FOTOGRAFICA

rot. n.12. fot. n.15.
cfr. anche:

NOTE:

le facciate sono state rifatte con ripresa dei decori pittorici, policromi, ornati alle finestre e finestre finte. magazzini al piano terra.

giugno-settembre '92



COMUNE DI CASTELFIORENTINO

SCHEMA EDIFICIO

toponimo rif. cat.: fg. 42 p. n. 255

localizzazione via 8 Marzo, 54-90 loc. Dogana

C.T.R. 1:5.000 elemento n. 274163 C.T.R.G.S. 1:2.000 foglio n. 22

1, edificio presente: nel Catasto Leopoldino *parte* nel Catasto del 1959

2, tipo edilizio: misto: schiera plurifamiliare

3, uso attuale:

<input checked="" type="checkbox"/> residenziale civile e/o rurale	<input type="checkbox"/> produttivo artigianale o industriale	<input type="checkbox"/> produttivo agricolo
<input type="checkbox"/> commerciale	<input type="checkbox"/> alberghiero	<input type="checkbox"/> direzionale
<input type="checkbox"/> scolastico	<input type="checkbox"/> sanitario	<input type="checkbox"/> ristorativo
<input type="checkbox"/> ricreativo/culturale	<input type="checkbox"/> amministrativo	<input type="checkbox"/> religioso
<input type="checkbox"/> inutilizzato/in abbandono	<input type="checkbox"/> tecnologico	<input type="checkbox"/> altro

4, posizione: posizione rilevante pianura collina

5, intorno ambientale:

<input checked="" type="checkbox"/> intorno morfologicamente unitario	<input type="checkbox"/> annessi pregevoli
<input type="checkbox"/> interessanti arredi ambientali	<input type="checkbox"/> giardino e/o parco
<input type="checkbox"/> essenze di pregio ambientale	<input type="checkbox"/>

6, alterazioni:

manomissione dei materiali di finitura	<input checked="" type="checkbox"/> lieve	<input type="checkbox"/> grave
presenza di superfetazioni	<input type="checkbox"/> lieve	<input type="checkbox"/> grave

7, stato di conservazione:

<input type="checkbox"/> presenza di gravi lesioni o crolli	<input type="checkbox"/> presenza di lesioni
<input checked="" type="checkbox"/> carenza di manutenzione	<input type="checkbox"/> assenza di degrado

8, caratteri architettonici e/o ambientali:

<input type="checkbox"/> di valore architettonico	<input type="checkbox"/> di valore monumentale
<input checked="" type="checkbox"/> di valore ambientale	<input type="checkbox"/> di not. valore ambientale
	<input type="checkbox"/> di ridotto valore

DOCUMENTAZIONE FOTOGRAFICA

rot. n. 12 fot. n. 16

cfr. anche: 12, 17-19

NOTE:

- edificio ai nn 64-66: superfetazione balcone (cfr. fot. 18).....
 - facciate in parte rifatte, in parte presenta: no. sporadici resti di decori policromi.....
 - magazzini pt.

giugno-settembre '92





rot. n. 12. fol. n. 17.



rot. n. 12. fol. n. 18.

DOCUMENTAZIONE FOTOGRAFICA



rot. n. 12 fot. n. 19...

rot. n.....fot. n.....

COMUNE DI CASTELFIORENTINO

SCHEDA EDIFICIO

199
n. 256

toponimo rif. cat.: fg. 42 p.
localizzazione via 8 Marzo, 5-7 - loc. Dogana
C.T.R. 1:5.000 elemento n. 274163 C.T.R.C.S. 1:2.000 foglio n. 22

1, edificio presente: nel Catasto Leopoldino nel Catasto del 1959

2, tipo edilizio: residenziale plurifamiliare

3, uso attuale:

<input checked="" type="checkbox"/> residenziale civile e/o rurale	<input type="checkbox"/> produttivo agricolo
<input type="checkbox"/> produttivo artigianale o industriale	<input type="checkbox"/> direzionale
<input type="checkbox"/> commerciale	<input type="checkbox"/> ristorativo
<input type="checkbox"/> alberghiero	<input type="checkbox"/> religioso
<input type="checkbox"/> scolastico	<input type="checkbox"/> amministrativo
<input type="checkbox"/> sanitario	<input type="checkbox"/> tecnologico
<input type="checkbox"/> ricreativo/culturale	<input type="checkbox"/> altro
<input type="checkbox"/> inutilizzato/in abbandono	

4, posizione: pianura collina
 posizione rilevante

5, intorno ambientale: intorni morfologicamente unitari annessi pregevoli
 interessanti arredi ambientali giardino e/o parco
 essenze di pregio ambientale

6, alterazioni: manomissione dei materiali di finitura lieve grave
presenza di superfetazioni lieve grave

7, stato di conservazione: presenza di gravi lesioni o crolli presenza di lesioni
 carenza di manutenzione assenza di degrado

8, caratteri architettonici e/o ambientali: di valore monumentale
 di valore architettonico di not. valore ambientale
 di valore ambientale di ridotto valore

DOCUMENTAZIONE FOTOGRAFICA

rot. n. 12, fot. n. 23

cfr. anche: D. 59

NOTE:

- al piano terra sede della locale sezione del P.D.S.
.....
.....
.....
.....
.....

giugno-settembre '92



COMUNE DI CASTELFIORENTINO

SCHEMA EDIFICIO

toponimo rif. cat.: fg. 42 p. n. 257

localizzazione via. S. Marzà, 52 - via. S. Marzà, 22 - loc. Daganà

C.T.R. 1:5.000 elemento n. 274163 C.T.R.G.S. 1:2.000 foglio n. 22

1, edificio presente: nel Catasto Leopoldino *parte* nel Catasto del 1959

2, tipo edilizio: residenziale plurifamiliare

3, uso attuale:

<input checked="" type="checkbox"/> residenziale civile e/o rurale	<input type="checkbox"/> 12 produttivo agricolo
<input type="checkbox"/> 11 produttivo artigianale o industriale	<input type="checkbox"/> 22 direzionale
<input type="checkbox"/> 21 commerciale p.t. del n. 54	<input type="checkbox"/> 32 ristorativo
<input type="checkbox"/> 31 alberghiero	<input type="checkbox"/> 42 religioso
<input type="checkbox"/> 41 scolastico	<input type="checkbox"/> 44 amministrativo
<input type="checkbox"/> 43 sanitario	<input type="checkbox"/> 46 tecnologico
<input type="checkbox"/> 45 ricreativo/culturale	<input type="checkbox"/> 60 altro
<input type="checkbox"/> 50 inutilizzato/in abbandono	

4, posizione:

<input type="checkbox"/> 11 posizione rilevante	<input checked="" type="checkbox"/> 01 pianura
	<input type="checkbox"/> 02 collina

5, intorno ambientale:

<input type="checkbox"/> 01 intorno morfologicamente unitario	<input type="checkbox"/> 02 annessi pregevoli
<input type="checkbox"/> 03 interessanti arredi ambientali	<input type="checkbox"/> 04 giardino e/o parco
<input type="checkbox"/> 05 essenze di pregio ambientale	<input type="checkbox"/> 06

6, alterazioni:

manomissione dei materiali di finitura	<input checked="" type="checkbox"/> 01 lieve	<input type="checkbox"/> 02 grave
presenza di superfetazioni	<input type="checkbox"/> 11 lieve	<input type="checkbox"/> 12 grave

7, stato di conservazione:

<input type="checkbox"/> 01 presenza di gravi lesioni o crolli	<input type="checkbox"/> 02 presenza di lesioni
<input checked="" type="checkbox"/> 03 carenza di manutenzione	<input type="checkbox"/> 04 assenza di degrado

8, caratteri architettonici e/o ambientali:

<input type="checkbox"/> 01 di valore monumentale
<input type="checkbox"/> 02 di valore architettonico
<input checked="" type="checkbox"/> 03 di valore ambientale
<input type="checkbox"/> 04 di ridotto valore

DOCUMENTAZIONE FOTOGRAFICA

rot. n. 12 fot. n. 22
cfr. anche:

NOTE:

-edificio al n. 54:
 resti di decori...
 pittorici, probi...
 exomi: eornci...
 alle finestre e...
 finestre finte...
 -edificio al n. 22:
 elementi di fi...
 nitura, più sta...
 borati, in pie...
 tra serene.....

giugno-settembre '92



COMUNE DI CASTELFIORENTINO

SCHEDA EDIFICIO

toponimo rif. cat.: fg. 42 p. n. 258

localizzazione via S. Marco, 36-38 - loc. Dogana

C.T.R. 1:5.000 elemento n. 274163 C.T.R.G.S. 1:2.000 foglio n. 22

1, edificio presente: nel Catasto Leopoldino nel Catasto del 1959

2, tipo edilizio: residenziale plurifamiliare

3, uso attuale:

<input checked="" type="checkbox"/> residenziale civile e/o rurale	<input type="checkbox"/> produttivo agricolo
<input type="checkbox"/> produttivo artigianale o industriale	<input type="checkbox"/> direzionale
<input type="checkbox"/> commerciale	<input type="checkbox"/> ristorativo
<input type="checkbox"/> alberghiero	<input type="checkbox"/> religioso
<input type="checkbox"/> scolastico	<input type="checkbox"/> amministrativo
<input type="checkbox"/> sanitario	<input type="checkbox"/> tecnologico
<input type="checkbox"/> ricreativo/culturale	<input type="checkbox"/> altro
<input type="checkbox"/> inutilizzato/in abbandono	

4, posizione: pianura posizione rilevante collina

5, intorno ambientale:

<input type="checkbox"/> intorno morfologicamente unitario	<input type="checkbox"/> annessi pregevoli
<input type="checkbox"/> interessanti arredi ambientali	<input type="checkbox"/> giardino e/o parco
<input type="checkbox"/> essenze di pregio ambientale	<input type="checkbox"/>

6, alterazioni:

manomissione dei materiali di finitura	<input type="checkbox"/> lieve	<input type="checkbox"/> grave
presenza di superfetazioni	<input type="checkbox"/> lieve	<input type="checkbox"/> grave

7, stato di conservazione:

<input type="checkbox"/> presenza di gravi lesioni o crolli	<input type="checkbox"/> presenza di lesioni
<input type="checkbox"/> carenza di manutenzione	<input checked="" type="checkbox"/> assenza di degrado

8, caratteri architettonici e/o ambientali:

<input type="checkbox"/> di valore architettonico	<input type="checkbox"/> di valore monumentale
<input checked="" type="checkbox"/> di valore ambientale	<input type="checkbox"/> di not. valore ambientale
	<input type="checkbox"/> di ridotto valore

DOCUMENTAZIONE FOTOGRAFICA

rot. n. 12. fol. n. 20
cfr. anche:

NOTE:

.....
.....
.....
.....
.....
.....
.....
.....
.....
.....

giugno-settembre '92



COMUNE DI CASTELFIORENTINO

SCHEDA EDIFICIO

toponimo rif. cat.: fg. 42 p. n. 259

localizzazione via 8 Marzo, 40 - loc. Pegana

C.T.R. 1:5.000 elemento n. 274163 C.T.R.G.S. 1:2.000 foglio n. 22

1, edificio presente: 01 nel Catasto Leopoldino 02 nel Catasto del 1959

2, tipo edilizio: specialistico

3, uso attuale:

<input type="checkbox"/> 01 residenziale civile e/o rurale	<input type="checkbox"/> 12 produttivo agricolo
<input checked="" type="checkbox"/> 11 produttivo artigianale o industriale	<input type="checkbox"/> 22 direzionale
<input type="checkbox"/> 21 commerciale	<input type="checkbox"/> 32 ristorativo
<input type="checkbox"/> 31 alberghiero	<input type="checkbox"/> 42 religioso
<input type="checkbox"/> 41 scolastico	<input type="checkbox"/> 44 amministrativo
<input type="checkbox"/> 43 sanitario	<input type="checkbox"/> 46 tecnologico
<input type="checkbox"/> 45 ricreativo/culturale	<input type="checkbox"/> 60 altro
<input type="checkbox"/> 50 inutilizzato/in abbandono	

4, posizione:

<input type="checkbox"/> 11 posizione rilevante	<input checked="" type="checkbox"/> 01 pianura
	<input type="checkbox"/> 02 collina

5, intorno ambientale:

<input type="checkbox"/> 01 intorno morfologicamente unitario	<input type="checkbox"/> 02 annessi pregevoli
<input type="checkbox"/> 03 interessanti arredi ambientali	<input type="checkbox"/> 04 giardino e/o parco
<input type="checkbox"/> 05 essenze di pregio ambientale	<input type="checkbox"/> 06

6, alterazioni:

manomissione dei materiali di finitura	<input type="checkbox"/> 01 lieve	<input type="checkbox"/> 02 grave
presenza di superfetazioni	<input type="checkbox"/> 11 lieve	<input type="checkbox"/> 12 grave

7, stato di conservazione:

<input type="checkbox"/> 01 presenza di gravi lesioni o crolli	<input type="checkbox"/> 02 presenza di lesioni
<input type="checkbox"/> 03 carenza di manutenzione	<input checked="" type="checkbox"/> 04 assenza di degrado

8, caratteri architettonici e/o ambientali:

<input type="checkbox"/> 01 di valore monumentale	<input type="checkbox"/> 02 di valore architettonico	<input type="checkbox"/> 03 di not. valore ambientale
<input type="checkbox"/> 02 di valore architettonico	<input type="checkbox"/> 04 di valore ambientale	<input type="checkbox"/> 05 di ridotto valore

DOCUMENTAZIONE FOTOGRAFICA

rot. n. 12 fot. n. 21

cfr. anche:

.....

.....

NOTE:

- nato come m. l. no., attualmente ha destinazione d'uso artigianale

.....

.....

.....



COMUNE DI CASTELFIORENTINO

SCHEDA EDIFICIO

n. 260

toponimo rif. cat.: fg. 42 p.

localizzazione *via 8 Marzo, 1 loc. Dogana*

C.T.R. 1:5.000 elemento n. *274163* C.T.R.G.S. 1:2.000 foglio n. *22*

1, edificio presente: nel Catasto Leopoldino nel Catasto del 1959

2, tipo edilizio: *scuola*

3, uso attuale:

<input checked="" type="checkbox"/> residenziale civile e/o rurale	<input type="checkbox"/> produttivo agricolo
<input type="checkbox"/> produttivo artigianale o industriale	<input type="checkbox"/> direzionale
<input type="checkbox"/> commerciale	<input type="checkbox"/> ristorativo
<input type="checkbox"/> alberghiero	<input type="checkbox"/> religioso
<input type="checkbox"/> scolastico	<input type="checkbox"/> amministrativo
<input type="checkbox"/> sanitario	<input type="checkbox"/> tecnologico
<input type="checkbox"/> ricreativo/culturale	<input type="checkbox"/> altro
<input type="checkbox"/> inutilizzato/in abbandono	

4, posizione:

<input type="checkbox"/> posizione rilevante	<input checked="" type="checkbox"/> pianura
	<input type="checkbox"/> collina

5, intorno ambientale:

<input type="checkbox"/> intorno morfologicamente unitario	<input type="checkbox"/> annessi pregevoli
<input type="checkbox"/> interessanti arredi ambientali	<input type="checkbox"/> giardino e/o parco
<input type="checkbox"/> essenze di pregio ambientale	<input type="checkbox"/>

6, alterazioni:

manomissione dei materiali di finitura	<input type="checkbox"/> lieve	<input type="checkbox"/> grave
presenza di superfetazioni	<input type="checkbox"/> lieve	<input type="checkbox"/> grave

7, stato di conservazione:

<input type="checkbox"/> presenza di gravi lesioni o crolli	<input type="checkbox"/> presenza di lesioni
<input checked="" type="checkbox"/> carenza di manutenzione	<input type="checkbox"/> assenza di degrado

8, caratteri architettonici e/o ambientali:

<input type="checkbox"/> di valore architettonico	<input type="checkbox"/> di not. valore ambientale
<input checked="" type="checkbox"/> di valore ambientale	<input type="checkbox"/> di ridotto valore
<input type="checkbox"/> di valore monumentale	

DOCUMENTAZIONE FOTOGRAFICA

rot. n. *12* fot. n. *27*
cfr. anche:

NOTE:

.....
.....
.....
.....
.....
.....
.....
.....
.....
.....

giugno-settembre '92



COMUNE DI CASTELFIORENTINO

SCHEDA EDIFICIO

toponimo rif. cat.: fg. 42 p. n. 261

localizzazione via 8 Marzo, 4-20 e via Samminiatese, 2 loc. Dogana

C.T.R. 1:5.000 elemento n. 274163 C.T.R.G.S. 1:2.000 foglio n. 22

1, edificio presente: nel Catasto Leopoldino nel Catasto del 1959

2, tipo edilizio: misto: schiera, plurifamiliare

3, uso attuale:

<input checked="" type="checkbox"/> residenziale civile e/o rurale	<input type="checkbox"/> produttivo artigianale o industriale	<input type="checkbox"/> produttivo agricolo
<input type="checkbox"/> produttivo artigianale o industriale	<input type="checkbox"/> commerciale	<input type="checkbox"/> direzionale
<input type="checkbox"/> alberghiero	<input type="checkbox"/> scolastico	<input type="checkbox"/> ristorativo
<input type="checkbox"/> scolastico	<input type="checkbox"/> sanitario	<input type="checkbox"/> religioso
<input type="checkbox"/> sanitario	<input type="checkbox"/> ricreativo/culturale	<input type="checkbox"/> amministrativo
<input type="checkbox"/> ricreativo/culturale	<input type="checkbox"/> inutilizzo/in abbandono	<input type="checkbox"/> tecnologico
<input type="checkbox"/> inutilizzo/in abbandono		<input type="checkbox"/> altro

4, posizione:

<input type="checkbox"/> posizione rilevante	<input checked="" type="checkbox"/> pianura
	<input type="checkbox"/> collina

5, intorno ambientale:

<input type="checkbox"/> intorno morfologicamente unitario	<input type="checkbox"/> annessi pregevoli
<input type="checkbox"/> interessanti arredi ambientali	<input type="checkbox"/> giardino e/o parco
<input type="checkbox"/> essenze di pregio ambientale	<input type="checkbox"/>

6, alterazioni:

manomissione dei materiali di finitura	<input checked="" type="checkbox"/> lieve	<input type="checkbox"/> grave
presenza di superfetazioni	<input checked="" type="checkbox"/> lieve	<input type="checkbox"/> grave

7, stato di conservazione:

<input checked="" type="checkbox"/> presenza di gravi lesioni o crolli	<input type="checkbox"/> presenza di lesioni
<input type="checkbox"/> carenza di manutenzione	<input checked="" type="checkbox"/> assenza di degrado

8, caratteri architettonici e/o ambientali:

<input checked="" type="checkbox"/> di valore architettonico	<input type="checkbox"/> di valore monumentale
<input checked="" type="checkbox"/> di valore ambientale	<input type="checkbox"/> di not. valore ambientale
	<input type="checkbox"/> di ridotto valore

DOCUMENTAZIONE FOTOGRAFICA

rot. n. 12 fot. n. 25

cfr. anche: 12: 24-26

NOTE:

- gli edifici di tale
sta dell'isolato...
si distinguono...
per la finitura
delle facciate...
- al n. 20 il fronte
laterale è trattato
con decori pittorici
il fronte strada...
con intonaco a
imitazione pietra

giugno-settembre '92



NOTE:

in primo piano
no. l'edificio
d'angolo con
la via Sammi-
niatese.....



rot. n.12.fot. n26.

NOTE:

un pozzo sul
retro dell'edi-
ficio al n.20.
(ref. fot.25).....



rot. n.12.fot. n24.

COMUNE DI CASTELFIORENTINO

SCHEDA EDIFICIO

toponimo rif. cat.: fg. 41 p..... n. 262

localizzazione via Samminiatare, 177-203 in loc. Dogana.....

C.T.R. 1:5.000 elemento n. 274163..... C.T.R.G.S. 1:2.000 foglio n. 22.....

1, edificio presente: nel Catasto Leopoldino parte nel Catasto del non è lo stato

2, tipo edilizio: mista: schiera, plurifamiliare.....

3, uso attuale:

<input checked="" type="checkbox"/> residenziale civile e/o rurale	<input type="checkbox"/> produttivo artigianale o industriale	<input type="checkbox"/> produttivo agricolo
<input type="checkbox"/> commerciale	<input type="checkbox"/> direzionale	<input type="checkbox"/> ristorativo
<input type="checkbox"/> alberghiero	<input type="checkbox"/> religioso	<input type="checkbox"/> amministrativo
<input type="checkbox"/> scolastico	<input type="checkbox"/> tecnologico	<input type="checkbox"/> altro
<input type="checkbox"/> sanitario		
<input type="checkbox"/> ricreativo/culturale		
<input type="checkbox"/> inutilizzato/in abbandono		

4, posizione:

<input type="checkbox"/> posizione rilevante	<input checked="" type="checkbox"/> pianura
	<input type="checkbox"/> collina

5, intorno ambientale:

<input type="checkbox"/> intorno morfologicamente unitario	<input type="checkbox"/> annessi pregevoli
<input type="checkbox"/> interessanti arredi ambientali	<input type="checkbox"/> giardino e/o parco
<input type="checkbox"/> essenze di pregio ambientale	<input type="checkbox"/>

6, alterazioni:

manomissione dei materiali di finitura	<input type="checkbox"/> lieve	<input type="checkbox"/> grave
presenza di superfetazioni	<input type="checkbox"/> lieve	<input type="checkbox"/> grave

7, stato di conservazione:

<input type="checkbox"/> presenza di gravi lesioni o crolli	<input type="checkbox"/> presenza di lesioni
<input type="checkbox"/> carenza di manutenzione	<input checked="" type="checkbox"/> assenza di degrado

8, caratteri architettonici e/o ambientali:

<input type="checkbox"/> di valore architettonico	<input type="checkbox"/> di valore monumentale
<input type="checkbox"/> di valore ambientale	<input type="checkbox"/> di not. valore ambientale
<input checked="" type="checkbox"/> di valore ambientale	<input type="checkbox"/> di ridotto valore

DOCUMENTAZIONE FOTOGRAFICA

rot. n. 12 fot. n. 28
 cfr. anche:
12-29-30.....
D. 60-61.....

NOTE:
 - le facciate degli edifici sono tratte con decori pittorici piuttosto elaborati, accuratamente mantenuti anche nelle facciate rifatte (cfr. D. 29-30).....
 - superfetazioni sui tetti.....

giugno-settembre '92





rot. n. 12. fot. n. 29.



rot. n. 12. fot. n. 30.

COMUNE DI CASTELFIORENTINO

SCHEDA EDIFICIO

toponimo rif. cat.: fg. 41 p..... n. 263

localizzazione via Samminiatese, 133-147 loc. Dogana

C.T.R. 1:5.000 elemento n. 274163 C.T.R.G.S. 1:2.000 foglio n. 22

1, edificio presente: nel Catasto Leopoldino nel Catasto del ^{non} el. ^{di} oltra

2, tipo edilizio: schiera

3, uso attuale:

<input checked="" type="checkbox"/> residenziale civile e/o rurale	<input type="checkbox"/> produttivo agricolo
<input type="checkbox"/> produttivo artigianale o industriale	<input type="checkbox"/> direzionale
<input type="checkbox"/> commerciale	<input type="checkbox"/> ristorativo
<input type="checkbox"/> alberghiero	<input type="checkbox"/> religioso
<input type="checkbox"/> scolastico	<input type="checkbox"/> amministrativo
<input type="checkbox"/> sanitario	<input type="checkbox"/> tecnologico
<input type="checkbox"/> ricreativo/culturale	<input type="checkbox"/> altro
<input type="checkbox"/> inutilizzato/in abbandono	

4, posizione:

<input type="checkbox"/> posizione rilevante	<input checked="" type="checkbox"/> pianura
	<input type="checkbox"/> collina

5, intorno ambientale:

<input type="checkbox"/> intorno morfologicamente unitario	<input type="checkbox"/> annessi pregevoli
<input type="checkbox"/> interessanti arredi ambientali	<input type="checkbox"/> giardino e/o parco
<input type="checkbox"/> essenze di pregio ambientale	<input type="checkbox"/>

6, alterazioni:

manomissione dei materiali di finitura	<input type="checkbox"/> lieve	<input type="checkbox"/> grave
presenza di superfetazioni	<input type="checkbox"/> lieve	<input type="checkbox"/> grave

7, stato di conservazione:

<input type="checkbox"/> presenza di gravi lesioni o crolli	<input type="checkbox"/> presenza di lesioni
<input type="checkbox"/> carenza di manutenzione	<input checked="" type="checkbox"/> assenza di degrado

8, caratteri architettonici e/o ambientali:

<input type="checkbox"/> di valore architettonico	<input type="checkbox"/> di valore monumentale
<input checked="" type="checkbox"/> di valore ambientale	<input type="checkbox"/> di not. valore ambientale
	<input type="checkbox"/> di ridotto valore

DOCUMENTAZIONE
FOTOGRAFICA

rot. n. 12 fot. n. 31

cfr. anche:

.....

.....

NOTE:

magazzini al

piano terra

.....

.....

.....

.....

.....

giugno-settembre '92



COMUNE DI CASTELFIORENTINO

SCHEDA EDIFICIO

toponimo *Malacoda*..... rif. cat.: fg. *36* p..... n. *264*

localizzazione *via Niccoli 122-126*.....

C.T.R. 1:5.000 elemento n. *274161*..... C.T.R.G.S. 1:2.000 foglio n. *23*.....

1, edificio presente: nel Catasto Leopoldino nel Catasto del 1959

2, tipo edilizio: *casa colonica*.....

3, uso attuale:

<input checked="" type="checkbox"/> residenziale civile e/o rurale	<input type="checkbox"/> produttivo agricolo
<input type="checkbox"/> produttivo artigianale o industriale	<input type="checkbox"/> direzionale
<input type="checkbox"/> commerciale	<input type="checkbox"/> ristorativo
<input type="checkbox"/> alberghiero	<input type="checkbox"/> religioso
<input type="checkbox"/> scolastico	<input type="checkbox"/> amministrativo
<input type="checkbox"/> sanitario	<input type="checkbox"/> tecnologico
<input type="checkbox"/> ricreativo/culturale	<input type="checkbox"/> altro
<input type="checkbox"/> inutilizzato/in abbandono	

4, posizione: posizione rilevante pianura collina

5, intorno ambientale:

<input type="checkbox"/> intorno morfologicamente unitario	<input type="checkbox"/> annessi pregevoli
<input type="checkbox"/> interessanti arredi ambientali	<input type="checkbox"/> giardino e/o parco
<input checked="" type="checkbox"/> essenze di pregio ambientale	<input type="checkbox"/>

6, alterazioni:

manomissione dei materiali di finitura	<input checked="" type="checkbox"/> lieve	<input type="checkbox"/> grave
presenza di superfetazioni	<input type="checkbox"/> lieve	<input type="checkbox"/> grave

7, stato di conservazione: presenza di gravi lesioni o crolli presenza di lesioni

carenza di manutenzione assenza di degrado

8, caratteri architettonici e/o ambientali:

<input type="checkbox"/> di valore architettonico	<input type="checkbox"/> di valore monumentale
<input type="checkbox"/> di valore ambientale	<input type="checkbox"/> di not. valore ambientale
<input type="checkbox"/> di valore ambientale	<input checked="" type="checkbox"/> di ridotto valore

DOCUMENTAZIONE FOTOGRAFICA

rot. n. *3*.. fot. n. *6*..
cfr. anche:

NOTE:

una parte dell'edificio è stata ristrutturata; l'altra, recente di manutenzione, presenta il dipinto di una antica finestra murata

giugno-settembr



COMUNE DI CASTELFIORENTINO

SCHEDA EDIFICIO

toponimo *Il Verone*..... rif. cat.: fg. *36* p.....

n. *265*

localizzazione *via di Sala 17-21*.....

C.T.R. 1:5.000 elemento n. *274161*..... C.T.R.G.S. 1:2.000 foglio n. *23*.....

1, edificio presente: nel Catasto Leopoldino nel Catasto del 1959

2, tipo edilizio: *casa colonica*.....

3, uso attuale:

<input checked="" type="checkbox"/> residenziale civile e/o rurale	<input type="checkbox"/> produttivo agricolo
<input type="checkbox"/> produttivo artigianale o industriale	<input type="checkbox"/> direzionale
<input type="checkbox"/> commerciale	<input type="checkbox"/> ristorativo
<input type="checkbox"/> alberghiero	<input type="checkbox"/> religioso
<input type="checkbox"/> scolastico	<input type="checkbox"/> amministrativo
<input type="checkbox"/> sanitario	<input type="checkbox"/> tecnologico
<input type="checkbox"/> ricreativo/culturale	<input type="checkbox"/> altro
<input type="checkbox"/> inutilizzato/in abbandono	

4, posizione: posizione rilevante pianura collina

5, intorno ambientale:

<input checked="" type="checkbox"/> intorno morfologicamente unitario	<input type="checkbox"/> annessi pregevoli
<input type="checkbox"/> interessanti arredi ambientali	<input type="checkbox"/> giardino e/o parco
<input checked="" type="checkbox"/> essenze di pregio ambientale	<input type="checkbox"/>

6, alterazioni: *manomissione dei materiali di finitura* lieve grave
presenza di superfetazioni lieve grave

7, stato di conservazione: presenza di gravi lesioni o crolli presenza di lesioni
 carenza di manutenzione assenza di degrado

8, caratteri architettonici e/o ambientali:

<input type="checkbox"/> di valore monumentale
<input type="checkbox"/> di valore architettonico
<input checked="" type="checkbox"/> di valore ambientale
<input type="checkbox"/> di not. valore ambientale
<input type="checkbox"/> di ridotto valore

DOCUMENTAZIONE FOTOGRAFICA

rot. n. *3*, fot. n. *18*.
cfr. anche:

NOTE:

*- l'edificio
è in parte
ristrutturato,
con lavori
ancora in
corso*

giugno-settembre '92



COMUNE DI CASTELFIORENTINO

SCHEDA EDIFICIO

toponimo Sala..... rif. cat.: fg. 36 p..... n. 266

localizzazione via di Sala, 11-15.....

C.T.R. 1:5.000 elemento n. 274.161..... C.T.R.G.S. 1:2.000 foglio n. 23.....

1, edificio presente: nel Catasto Leopoldino nel Catasto del 1959

2, tipo edilizio: chiesa e casa colonica.....

3, uso attuale:

<input checked="" type="checkbox"/> residenziale civile e/o rurale	<input type="checkbox"/> produttivo artigianale o industriale	<input type="checkbox"/> produttivo agricolo
<input type="checkbox"/> commerciale	<input type="checkbox"/> alberghiero	<input type="checkbox"/> direzionale
<input type="checkbox"/> scolastico	<input type="checkbox"/> sanitario	<input checked="" type="checkbox"/> religioso
<input type="checkbox"/> ricreativo/culturale	<input type="checkbox"/> amministrativo	<input type="checkbox"/> tecnologico
<input type="checkbox"/> inutilizzato/in abbandono	<input type="checkbox"/> altro	

4, posizione:

<input type="checkbox"/> posizione rilevante	<input type="checkbox"/> pianura
	<input checked="" type="checkbox"/> collina

5, intorno ambientale:

<input type="checkbox"/> intorno morfologicamente unitario	<input type="checkbox"/> annessi pregevoli
<input type="checkbox"/> interessanti arredi ambientali	<input type="checkbox"/> giardino e/o parco
<input checked="" type="checkbox"/> essenze di pregio ambientale	<input type="checkbox"/>

6, alterazioni:

manomissione dei materiali di finitura	<input checked="" type="checkbox"/> lieve	<input type="checkbox"/> grave
presenza di superfetazioni	<input type="checkbox"/> lieve	<input type="checkbox"/> grave

7, stato di conservazione:

<input checked="" type="checkbox"/> presenza di gravi lesioni o crolli	<input type="checkbox"/> presenza di lesioni
<input checked="" type="checkbox"/> carenza di manutenzione	<input checked="" type="checkbox"/> assenza di degrado

8, caratteri architettonici e/o ambientali:

<input checked="" type="checkbox"/> di valore monumentale
<input type="checkbox"/> di valore architettonico
<input type="checkbox"/> di valore ambientale
<input type="checkbox"/> di ridotto valore

DOCUMENTAZIONE
FOTOGRAFICA

rot. n.3...fot. n.16

cfr. anche:
3.15-17

NOTE:

- cia in cotto

- annesso in

- grave degrado

- chiesa in

- buone con-

- dizioni

- la casa

- ha subito

- un amplia-

- mento

giugno-settembre '92





rot. n.3...fot. n.17.



rot. n.3...fot. n.15.

COMUNE DI CASTELFIORENTINO

SCHEDA EDIFICIO

toponimo Limiteo di Sala rif. cat.: fg. 36 p..... n. 267

localizzazione via di Sala, s.n.c.

C.T.R. 1:5.000 elemento n. 274.161 C.T.R.G.S. 1:2.000 foglio n. 23

1, edificio presente: nel Catasto Leopoldino - nel Catasto del 1959

2, tipo edilizio: semitero

3, uso attuale:

<input type="checkbox"/> residenziale civile e/o rurale	<input type="checkbox"/> produttivo agricolo
<input type="checkbox"/> produttivo artigianale o industriale	<input type="checkbox"/> direzionale
<input type="checkbox"/> commerciale	<input type="checkbox"/> ristorativo
<input type="checkbox"/> alberghiero	<input checked="" type="checkbox"/> religioso
<input type="checkbox"/> scolastico	<input type="checkbox"/> amministrativo
<input type="checkbox"/> sanitario	<input type="checkbox"/> tecnologico
<input type="checkbox"/> ricreativo/culturale	<input type="checkbox"/> altro
<input type="checkbox"/> inutilizzato/in abbandono	

4, posizione: posizione rilevante pianura collina

5, intorno ambientale:

<input type="checkbox"/> intorno morfologicamente unitario	<input type="checkbox"/> annessi pregevoli
<input type="checkbox"/> interessanti arredi ambientali	<input type="checkbox"/> giardino e/o parco
<input checked="" type="checkbox"/> essenze di pregio ambientale	<input type="checkbox"/> ..mazzinette..

6, alterazioni:

manomissione dei materiali di finitura	<input type="checkbox"/> lieve	<input type="checkbox"/> grave
presenza di superfetazioni	<input type="checkbox"/> lieve	<input type="checkbox"/> grave

7, stato di conservazione:

<input type="checkbox"/> presenza di gravi lesioni o crolli	<input type="checkbox"/> presenza di lesioni
<input type="checkbox"/> carenza di manutenzione	<input checked="" type="checkbox"/> assenza di degrado

8, caratteri architettonici e/o ambientali:

<input checked="" type="checkbox"/> di valore monumentale
<input type="checkbox"/> di valore architettonico
<input type="checkbox"/> di valore ambientale
<input type="checkbox"/> di ridotto valore

DOCUMENTAZIONE FOTOGRAFICA

rot. n. 3.. fot. n. 13.
cfr. anche: 3, 14, 21

NOTE:

.....
.....
.....
.....
.....
.....
.....
.....
.....
.....

giugno-settembre '92





rot. n.3...fot. n.14.



rot. n.3...fot. n.21.

COMUNE DI CASTELFIORENTINO

SCHEDA EDIFICIO

toponimo *Il Casino*..... rif. cat.: fg *36-24* p..... n. *268*

localizzazione *via del lamin Bianco, 14-20*.....

C.T.R. 1:5.000 elemento n. *274161*..... C.T.R.G.S. 1:2.000 foglio n. *23*.....

1, edificio presente: nel Catasto Leopoldino nel Catasto del 1959

2, tipo edilizio: *complesso colonico*.....

3, uso attuale:

<input checked="" type="checkbox"/> residenziale civile e/o rurale	<input type="checkbox"/> 12 produttivo agricolo
<input type="checkbox"/> 11 produttivo artigianale o industriale	<input type="checkbox"/> 22 direzionale
<input type="checkbox"/> 21 commerciale	<input type="checkbox"/> 32 ristorativo
<input type="checkbox"/> 31 alberghiero	<input type="checkbox"/> 42 religioso
<input type="checkbox"/> 41 scolastico	<input type="checkbox"/> 44 amministrativo
<input type="checkbox"/> 43 sanitario	<input type="checkbox"/> 46 tecnologico
<input type="checkbox"/> 45 ricreativo/culturale	<input type="checkbox"/> 60 altro
<input type="checkbox"/> 50 inutilizzato/in abbandono	

4, posizione: 11 posizione rilevante 01 pianura collina

5, intorno ambientale: 01 intorno morfologicamente unitario 02 annessi pregevoli
 03 interessanti arredi ambientali 04 giardino e/o parco
 05 essenze di pregio ambientale 06

6, alterazioni: *manomissione dei materiali di finitura* lieve 02 grave
presenza di superfetazioni 11 lieve 12 grave

7, stato di conservazione: 01 presenza di gravi lesioni o crolli 02 presenza di lesioni
 03 carenza di manutenzione 04 assenza di degrado

8, caratteri architettonici e/o ambientali: 01 di valore monumentale
 02 di valore architettonico 03 di not. valore ambientale
 04 di valore ambientale 05 di ridotto valore

DOCUMENTAZIONE FOTOGRAFICA

rot. n. *3*.. fot. n. *19*

cf. anche:

3, 20-22-23.....

NOTE:

*- il complesso è stato in gran parte ristrutturato con finiture non sempre ortodosse.....
 - nell'intorno numerose microlottizzazioni e baracche.....*

giugno-settembre '92





rot. n.3...fot. n.20.



rot. n.3...fot. n.22



rot. n.3..fot. n23.

rot. n.....fot. n.....

COMUNE DI CASTELFIORENTINO

SCHEMA EDIFICIO

toponimo *Casetta a Sala*..... rif. cat.: fg. *36*.... p..... n. *269*

localizzazione *via di Sala, 4-6*.....

C.T.R. 1:5.000 elemento n. *274162*..... C.T.R.C.S. 1:2.000 foglio n. *23*.....

1, edificio presente: nel Catasto Leopoldino nel Catasto del 1959

2, tipo edilizio: *casa colonica*.....

3, uso attuale:

<input checked="" type="checkbox"/> residenziale civile e/o rurale	<input type="checkbox"/> 12 produttivo agricolo
<input checked="" type="checkbox"/> produttivo artigianale o industriale	<input type="checkbox"/> 22 direzionale
<input type="checkbox"/> 21 commerciale	<input type="checkbox"/> 32 ristorativo
<input type="checkbox"/> 31 alberghiero	<input type="checkbox"/> 42 religioso
<input type="checkbox"/> 41 scolastico	<input type="checkbox"/> 44 amministrativo
<input type="checkbox"/> 43 sanitario	<input type="checkbox"/> 46 tecnologico
<input type="checkbox"/> 45 ricreativo/culturale	<input type="checkbox"/> 60 altro
<input type="checkbox"/> 50 inutilizzato/in abbandono	

4, posizione: posizione rilevante 01 pianura 02 collina

5, intorno ambientale:

<input type="checkbox"/> 01 intorno morfologicamente unitario	<input type="checkbox"/> 02 annessi pregevoli
<input type="checkbox"/> 03 interessanti arredi ambientali	<input type="checkbox"/> 04 giardino e/o parco
<input type="checkbox"/> 05 essenze di pregio ambientale	<input type="checkbox"/> 06

6, alterazioni: *manomissione dei materiali di finitura* 01 lieve 02 grave
presenza di superfetazioni 11 lieve 12 grave

7, stato di conservazione: 01 presenza di gravi lesioni o crolli 02 presenza di lesioni
 03 carenza di manutenzione 04 assenza di degrado

8, caratteri architettonici e/o ambientali:

<input type="checkbox"/> 01 di valore monumentale
<input type="checkbox"/> 02 di valore architettonico
<input checked="" type="checkbox"/> 03 di not. valore ambientale
<input type="checkbox"/> 04 di valore ambientale
<input type="checkbox"/> 05 di ridotto valore

DOCUMENTAZIONE FOTOGRAFICA

rot. n. *3*.. fot. n. *12*.
cfr. anche:

NOTE:

- tutto il complesso è stato ristrutturato con una certa cura... (da notare il dipinto di un'antica finestra oggi murata... sia in cotto.

giugno-settembre '92



COMUNE DI CASTELFIORENTINO

SCHEMA EDIFICIO

toponimo Poggio Rotondo..... rif. cat.: fg. 36... p..... n. 270

localizzazione via del Camino Bianco, 10-12.....

C.T.R. 1:5.000 elemento n. 274162..... C.T.R.G.S. 1:2.000 foglio n. 23.....

1, edificio presente: 01 nel Catasto Leopoldino — 02 nel Catasto del 1959

2, tipo edilizio: casa colonica.....

3, uso attuale:

<input type="checkbox"/> 01 residenziale civile e/o rurale	<input type="checkbox"/> 12 produttivo agricolo
<input type="checkbox"/> 11 produttivo artigianale o industriale	<input type="checkbox"/> 22 direzionale
<input type="checkbox"/> 21 commerciale	<input type="checkbox"/> 32 ristorativo
<input type="checkbox"/> 31 alberghiero	<input type="checkbox"/> 42 religioso
<input type="checkbox"/> 41 scolastico	<input type="checkbox"/> 44 amministrativo
<input type="checkbox"/> 43 sanitario	<input type="checkbox"/> 46 tecnologico
<input type="checkbox"/> 45 ricreativo/culturale	<input type="checkbox"/> 60 altro
<input type="checkbox"/> 50 inutilizzato/in abbandono	

4, posizione:

<input type="checkbox"/> 11 posizione rilevante	<input type="checkbox"/> 01 pianura
	<input type="checkbox"/> 02 collina

5, intorno ambientale:

<input type="checkbox"/> 01 intorno morfologicamente unitario	<input type="checkbox"/> 02 annessi pregevoli
<input type="checkbox"/> 03 interessanti arredi ambientali	<input type="checkbox"/> 04 giardino e/o parco
<input type="checkbox"/> 05 essenze di pregio ambientale	<input type="checkbox"/> 06

6, alterazioni:

manomissione dei materiali di finitura	<input checked="" type="checkbox"/> 01 lieve	<input type="checkbox"/> 02 grave
presenza di superfetazioni	<input type="checkbox"/> 11 lieve	<input type="checkbox"/> 12 grave

7, stato di conservazione:

<input type="checkbox"/> 01 presenza di gravi lesioni o crolli	<input type="checkbox"/> 02 presenza di lesioni
<input checked="" type="checkbox"/> 03 carenza di manutenzione	<input type="checkbox"/> 04 assenza di degrado

8, caratteri architettonici e/o ambientali:

<input type="checkbox"/> 01 di valore monumentale
<input type="checkbox"/> 02 di valore architettonico
<input type="checkbox"/> 03 di not. valore ambientale
<input type="checkbox"/> 04 di valore ambientale
<input type="checkbox"/> 05 di ridotto valore

DOCUMENTAZIONE FOTOGRAFICA

rot. n.3...fot. n.24.

cfr. anche:

3, 25-26.....

NOTE:

probabilmente
utilizzata come
seconda casa.
annessi in
degrado.....

giugno-settembre '92





rot. n.3...fot. n.26.



rot. n.3...fot. n.25.

COMUNE DI CASTELFIORENTINO

SCHEMA EDIFICIO

toponimo Casa Nuova..... rif. cat.: fg. 36 p..... n. 271

localizzazione via del Camino Bianco, 5-7.....

C.T.R. 1:5.000 elemento n. 274.162..... C.T.R.G.S. 1:2.000 foglio n. 23.....

1, edificio presente: nel Catasto Leopoldino nel Catasto del 1959

2, tipo edilizio: casa colonica.....

3, uso attuale:

<input checked="" type="checkbox"/> 01 residenziale civile e/o rurale	<input type="checkbox"/> 12 produttivo agricolo
<input type="checkbox"/> 11 produttivo artigianale o industriale	<input type="checkbox"/> 22 direzionale
<input type="checkbox"/> 21 commerciale	<input type="checkbox"/> 32 ristorativo
<input type="checkbox"/> 31 alberghiero	<input type="checkbox"/> 42 religioso
<input type="checkbox"/> 41 scolastico	<input type="checkbox"/> 44 amministrativo
<input type="checkbox"/> 43 sanitario	<input type="checkbox"/> 46 tecnologico
<input type="checkbox"/> 45 ricreativo/culturale	<input type="checkbox"/> 60 altro in ristrutturazione
<input type="checkbox"/> 50 inutilizzato/in abbandono	

4, posizione:

<input checked="" type="checkbox"/> posizione rilevante	<input type="checkbox"/> 01 pianura
	<input type="checkbox"/> 02 collina

5, intorno ambientale:

<input type="checkbox"/> 01 intorno morfologicamente unitario	<input type="checkbox"/> 02 annessi pregevoli
<input type="checkbox"/> 03 interessanti arredi ambientali	<input type="checkbox"/> 04 giardino e/o parco
<input type="checkbox"/> 05 essenze di pregio ambientale	<input type="checkbox"/> 06

6, alterazioni:

manomissione dei materiali di finitura	<input type="checkbox"/> 01 lieve	<input type="checkbox"/> 02 grave
presenza di superfetazioni	<input type="checkbox"/> 11 lieve	<input type="checkbox"/> 12 grave

7, stato di conservazione:

<input type="checkbox"/> 01 presenza di gravi lesioni o crolli	<input type="checkbox"/> 02 presenza di lesioni
<input type="checkbox"/> 03 carenza di manutenzione	<input type="checkbox"/> 04 assenza di degrado

8, caratteri architettonici e/o ambientali:

<input type="checkbox"/> 01 di valore monumentale	
<input type="checkbox"/> 02 di valore architettonico	<input type="checkbox"/> 03 di not. valore ambientale
<input type="checkbox"/> 04 di valore ambientale	<input type="checkbox"/> 05 di ridotto valore

DOCUMENTAZIONE FOTOGRAFICA

rot. n.3...fot. n.27.

cfr. anche: 3, 28-29.....

NOTE:

..sul fronte dell'annesso una lapide porta la data del 1871 (cfr. fot. 28)

.....

.....

.....

giugno-settembre '92





rot. n.3...fot. n.28.



rot. n.3...fot. n.29.

COMUNE DI CASTELFIORENTINO

SCHEDA EDIFICIO

toponimo Gabbiana..... rif. cat.: fg. 37... p..... n. 272

localizzazione via O. Bacci.....

C.T.R. 1:5.000 elemento n. 274.162..... C.T.R.C.S. 1:2.000 foglio n. 23.....

1, edificio presente: nel Catasto Leopoldino nel Catasto del 1959

2, tipo edilizio: casa colonica.....

3, uso attuale:

<input checked="" type="checkbox"/> residenziale civile e/o rurale	<input type="checkbox"/> 12 produttivo agricolo
<input type="checkbox"/> 11 produttivo artigianale o industriale	<input type="checkbox"/> 22 direzionale
<input type="checkbox"/> 21 commerciale	<input type="checkbox"/> 32 ristorativo
<input type="checkbox"/> 31 alberghiero	<input type="checkbox"/> 42 religioso
<input type="checkbox"/> 41 scolastico	<input type="checkbox"/> 44 amministrativo
<input type="checkbox"/> 43 sanitario	<input type="checkbox"/> 46 tecnologico
<input type="checkbox"/> 45 ricreativo/culturale	<input type="checkbox"/> 60 altro
<input type="checkbox"/> 50 inutilizzato/in abbandono	

4, posizione: posizione rilevante 01 pianura collina

5, intorno ambientale:

<input type="checkbox"/> 01 intorno morfologicamente unitario	<input checked="" type="checkbox"/> 02 annessi pregevoli
<input type="checkbox"/> 03 interessanti arredi ambientali	<input type="checkbox"/> 04 giardino e/o parco
<input checked="" type="checkbox"/> 05 essenze di pregio ambientale	<input type="checkbox"/> 06

6, alterazioni: manomissione dei materiali di finitura lieve 02 grave
 presenza di superfetazioni 11 lieve 12 grave

7, stato di conservazione: presenza di gravi lesioni o crolli 02 presenza di lesioni
 03 carenza di manutenzione 04 assenza di degrado

8, caratteri architettonici e/o ambientali:

<input type="checkbox"/> 01 di valore monumentale
<input type="checkbox"/> 02 di valore architettonico
<input checked="" type="checkbox"/> 03 di not. valore ambientale
<input type="checkbox"/> 04 di valore ambientale
<input type="checkbox"/> 05 di ridotto valore

DOCUMENTAZIONE FOTOGRAFICA

rot. n. 6.. fot. n. 22
 cfr. anche:

NOTE:

- l'edificio è...
 - parte ristrutturato, parte in grave de-
 grado...
 - annessi ruderi...
 rizzati.....

giugno-settembre '92



COMUNE DI CASTELFIORENTINO

SCHEMA EDIFICIO

91

toponimo Lama..... rif. cat.: fg. 36 p..... n. 273
 localizzazione strada vicinale della Lama, s.n.c.
 C.T.R. 1:5.000 elemento n. 274162..... C.T.R.G.S. 1:2.000 foglio n. 23.....

1, edificio presente: nel Catasto Leopoldino — nel Catasto del 1959

2, tipo edilizio: casa colonica.....

3, uso attuale:

<input checked="" type="checkbox"/> residenziale civile e/o rurale	<input type="checkbox"/> 12 produttivo agricolo
<input type="checkbox"/> 11 produttivo artigianale o industriale	<input type="checkbox"/> 22 direzionale
<input type="checkbox"/> 21 commerciale	<input type="checkbox"/> 32 ristorativo
<input type="checkbox"/> 31 alberghiero	<input type="checkbox"/> 42 religioso
<input type="checkbox"/> 41 scolastico	<input type="checkbox"/> 44 amministrativo
<input type="checkbox"/> 43 sanitario	<input type="checkbox"/> 46 tecnologico
<input type="checkbox"/> 45 ricreativo/culturale	<input type="checkbox"/> 60 altro
<input type="checkbox"/> 50 inutilizzato/in abbandono	

4, posizione: 11 posizione rilevante 01 pianura 02 collina

5, intorno ambientale: 01 intorno morfologicamente unitario 02 annessi pregevoli
 03 interessanti arredi ambientali 04 giardino e/o parco
 05 essenze di pregio ambientale 06

6, alterazioni: manomissione dei materiali di finitura lieve 02 grave
 presenza di superfetazioni lieve 12 grave

7, stato di conservazione: 01 presenza di gravi lesioni o crolli 02 presenza di lesioni
 03 carenza di manutenzione 04 assenza di degrado

8, caratteri architettonici e/o ambientali: 01 di valore monumentale
 02 di valore architettonico 03 di not. valore ambientale
 04 di valore ambientale 05 di ridotto valore

DOCUMENTAZIONE FOTOGRAFICA

rot. n. 6..fol. n. 23
 cfr. anche:

NOTE:

- l'edificio è stato parzialmente ristrutturato nella parte...
 non interessata dall'intervento sono ancora visibili...
 cornici policrome alle finestre.....

giugno-settembre '92



COMUNE DI CASTELFIORENTINO

SCHEDA EDIFICIO

toponimo *Poggio al Vescovo*..... rif. cat.: fg. *37*... p..... n. *274*

localizzazione *strada vicinale della Lama, 16*.....

C.T.R. 1:5.000 elemento n. *274162*..... C.T.R.G.S. 1:2.000 foglio n. *23*.....

1, edificio presente: nel Catasto Leopoldino nel Catasto del 1959

2, tipo edilizio: *casa edonica*.....

3, uso attuale:

<input checked="" type="checkbox"/> residenziale civile e/o rurale	<input type="checkbox"/> produttivo artigianale o industriale	<input type="checkbox"/> produttivo agricolo
<input type="checkbox"/> commerciale	<input type="checkbox"/> direzionale	<input type="checkbox"/> ristorativo
<input type="checkbox"/> alberghiero	<input type="checkbox"/> religioso	<input type="checkbox"/> amministrativo
<input type="checkbox"/> scolastico	<input type="checkbox"/> tecnologico	<input type="checkbox"/> altro
<input type="checkbox"/> sanitario		
<input type="checkbox"/> ricreativo/culturale		
<input type="checkbox"/> inutilizzato/in abbandono		

4, posizione:

<input type="checkbox"/> posizione rilevante	<input type="checkbox"/> pianura
	<input checked="" type="checkbox"/> collina

5, intorno ambientale:

<input type="checkbox"/> intorno morfologicamente unitario	<input type="checkbox"/> annessi pregevoli
<input type="checkbox"/> interessanti arredi ambientali	<input type="checkbox"/> giardino e/o parco
<input checked="" type="checkbox"/> essenze di pregio ambientale	<input type="checkbox"/>

6, alterazioni:

manomissione dei materiali di finitura	<input checked="" type="checkbox"/> lieve	<input type="checkbox"/> grave
presenza di superfetazioni	<input type="checkbox"/> lieve	<input type="checkbox"/> grave

7, stato di conservazione:

<input type="checkbox"/> presenza di gravi lesioni o crolli	<input type="checkbox"/> presenza di lesioni
<input checked="" type="checkbox"/> carenza di manutenzione	<input type="checkbox"/> assenza di degrado

8, caratteri architettonici e/o ambientali:

<input type="checkbox"/> di valore architettonico	<input type="checkbox"/> di valore monumentale
<input checked="" type="checkbox"/> di valore ambientale	<input type="checkbox"/> di not. valore ambientale
	<input type="checkbox"/> di ridotto valore

DOCUMENTAZIONE FOTOGRAFICA

rot. n. *6*... fot. n. *24*
cfr. anche:

NOTE:

- parte dell'edificio è in grave degrado e abbandono... sono visibili resti di un cornicione sottogonda policroma...

giugno-settembre '92



COMUNE DI CASTELFIORENTINO

SCHEMA EDIFICIO

toponimo *Camino Bianco*..... rif. cat.: fg. *36*..... p..... n. *275*

localizzazione *via del Camino Bianco, 4-6*.....

C.T.R. 1:5.000 elemento n. *274162*..... C.T.R.G.S. 1:2.000 foglio n. *23*.....

1, edificio presente: nel Catasto Leopoldino nel Catasto del 1959

2, tipo edilizio: *casa colonica*.....

3, uso attuale:

<input checked="" type="checkbox"/> residenziale civile e/o rurale	<input type="checkbox"/> produttivo agricolo
<input type="checkbox"/> produttivo artigianale o industriale	<input type="checkbox"/> direzionale
<input type="checkbox"/> commerciale	<input type="checkbox"/> ristorativo
<input type="checkbox"/> alberghiero	<input type="checkbox"/> religioso
<input type="checkbox"/> scolastico	<input type="checkbox"/> amministrativo
<input type="checkbox"/> sanitario	<input type="checkbox"/> tecnologico
<input type="checkbox"/> ricreativo/culturale	<input type="checkbox"/> altro
<input type="checkbox"/> inutilizzato/in abbandono	

4, posizione: posizione rilevante pianura collina

5, intorno ambientale: intorno morfologicamente unitario annessi pregevoli
 interessanti arredi ambientali giardino e/o parco
 essenze di pregio ambientale

6, alterazioni: *manomissione dei materiali di finitura* lieve grave
presenza di superfetazioni lieve grave

7, stato di conservazione: presenza di gravi lesioni o crolli presenza di lesioni
 carenza di manutenzione assenza di degrado

8, caratteri architettonici e/o ambientali: di valore monumentale
 di valore architettonico di not. valore ambientale
 di valore ambientale di ridotto valore

DOCUMENTAZIONE
FOTOGRAFICA

rot. n.3...fot. n.30.
cfr. anche:

NOTE:

- *annesso*
- *in ristrutturazione*

giugno-settembre '92



COMUNE DI CASTELFIORENTINO

SCHEMA EDIFICIO

toponimo rif. cat.: fg. 36 p. n. 276

localizzazione via Niccoli, 28-36

C.T.R. 1:5.000 elemento n. 274162 C.T.R.C.S. 1:2.000 foglio n. 23

1, edificio presente: 01 nel Catasto Leopoldino — 02 nel Catasto del 1959

2, tipo edilizio: casa colonica

3, uso attuale:

<input checked="" type="checkbox"/> <u>01</u> residenziale civile e/o rurale	<input type="checkbox"/> <u>12</u> produttivo agricolo
<input checked="" type="checkbox"/> <u>11</u> produttivo artigianale o industriale	<input type="checkbox"/> <u>22</u> direzionale
<input checked="" type="checkbox"/> <u>21</u> commerciale	<input type="checkbox"/> <u>32</u> ristorativo
<input type="checkbox"/> <u>31</u> alberghiero	<input type="checkbox"/> <u>42</u> religioso
<input type="checkbox"/> <u>41</u> scolastico	<input type="checkbox"/> <u>44</u> amministrativo
<input type="checkbox"/> <u>43</u> sanitario	<input type="checkbox"/> <u>46</u> tecnologico
<input type="checkbox"/> <u>45</u> ricreativo/culturale	<input type="checkbox"/> <u>60</u> altro
<input type="checkbox"/> <u>50</u> inutilizzato/in abbandono	

4, posizione:

<input type="checkbox"/> <u>01</u> posizione rilevante	<input checked="" type="checkbox"/> <u>01</u> pianura
	<input type="checkbox"/> <u>02</u> collina

5, intorno ambientale:

<input type="checkbox"/> <u>01</u> intorno morfologicamente unitario	<input type="checkbox"/> <u>02</u> annessi pregevoli
<input type="checkbox"/> <u>03</u> interessanti arredi ambientali	<input type="checkbox"/> <u>04</u> giardino e/o parco
<input type="checkbox"/> <u>05</u> essenze di pregio ambientale	<input type="checkbox"/> <u>06</u>

6, alterazioni:

manomissione dei materiali di finitura	<input checked="" type="checkbox"/> <u>01</u> lieve	<input type="checkbox"/> <u>02</u> grave
presenza di superfetazioni	<input type="checkbox"/> <u>11</u> lieve	<input type="checkbox"/> <u>12</u> grave

7, stato di conservazione:

<input type="checkbox"/> <u>01</u> presenza di gravi lesioni o crolli	<input type="checkbox"/> <u>02</u> presenza di lesioni
<input checked="" type="checkbox"/> <u>03</u> carenza di manutenzione	<input type="checkbox"/> <u>04</u> assenza di degrado

8, caratteri architettonici e/o ambientali:

<input type="checkbox"/> <u>01</u> di valore monumentale
<input type="checkbox"/> <u>02</u> di valore architettonico
<input type="checkbox"/> <u>03</u> di not. valore ambientale
<input checked="" type="checkbox"/> <u>04</u> di valore ambientale
<input type="checkbox"/> <u>05</u> di ridotto valore

DOCUMENTAZIONE
FOTOGRAFICA

rot. n. 4. fot. n. 7..

cfr. anche:

.....

.....

NOTE:

alterazioni...

anche strut...

turali: mo...

difiche alle

aperture...

superfetazio...

ni sul retai...

.....

.....

.....

giugno-settembre '92



COMUNE DI CASTELFIORENTINO

SCHEDA EDIFICIO

n. 277

toponimo rif. cat.: fg. 36... p.....

localizzazione via R. Guicco, 56.....

C.T.R. 1:5.000 elemento n. 274162..... C.T.R.G.S. 1:2.000 foglio n. 23.....

1, edificio presente: 01 nel Catasto Leopoldino - 02 nel Catasto del 1959

2, tipo edilizio: villino.....

3, uso attuale:

<input checked="" type="checkbox"/> 01 residenziale civile e/o rurale	<input type="checkbox"/> 12 produttivo agricolo
<input type="checkbox"/> 11 produttivo artigianale o industriale	<input type="checkbox"/> 22 direzionale
<input type="checkbox"/> 21 commerciale	<input type="checkbox"/> 32 ristorativo
<input type="checkbox"/> 31 alberghiero	<input type="checkbox"/> 42 religioso
<input type="checkbox"/> 41 scolastico	<input type="checkbox"/> 44 amministrativo
<input type="checkbox"/> 43 sanitario	<input type="checkbox"/> 46 tecnologico
<input type="checkbox"/> 45 ricreativo/culturale	<input type="checkbox"/> 60 altro
<input type="checkbox"/> 50 inutilizzato/in abbandono	

4, posizione:

<input type="checkbox"/> 11 posizione rilevante	<input type="checkbox"/> 01 pianura
	<input checked="" type="checkbox"/> 02 collina

5, intorno ambientale:

<input type="checkbox"/> 01 intorno morfologicamente unitario	<input type="checkbox"/> 02 annessi pregevoli
<input type="checkbox"/> 03 interessanti arredi ambientali	<input type="checkbox"/> 04 giardino e/o parco
<input checked="" type="checkbox"/> 05 essenze di pregio ambientale	<input type="checkbox"/> 06

6, alterazioni:

manomissione dei materiali di finitura	<input checked="" type="checkbox"/> 01 lieve	<input type="checkbox"/> 02 grave
presenza di superfetazioni	<input type="checkbox"/> 11 lieve	<input type="checkbox"/> 12 grave

7, stato di conservazione:

<input type="checkbox"/> 01 presenza di gravi lesioni o crolli	<input type="checkbox"/> 02 presenza di lesioni
<input type="checkbox"/> 03 carenza di manutenzione	<input checked="" type="checkbox"/> 04 assenza di degrado

8, caratteri architettonici e/o ambientali:

<input type="checkbox"/> 01 di valore monumentale	<input type="checkbox"/> 02 di valore architettonico	<input type="checkbox"/> 03 di not. valore ambientale
<input type="checkbox"/> 02 di valore architettonico	<input type="checkbox"/> 04 di valore ambientale	<input type="checkbox"/> 05 di ridotto valore

DOCUMENTAZIONE FOTOGRAFICA

rot. n. 4. fot. n. 6.
cfr. anche:

NOTE:

.....
.....
.....
.....
.....
.....
.....
.....
.....
.....

giugno-settembre '92



COMUNE DI CASTELFIORENTINO

SCHEDA EDIFICIO

toponimo *S. Donato*..... rif. cat.: fg. *36*... p..... n. *278*...

localizzazione *via R. Grieca, 54 (31A)*.....

C.T.R. 1:5.000 elemento n. *274162*..... C.T.R.G.S. 1:2.000 foglio n. *23*.....

1, edificio presente: nel Catasto Leopoldino nel Catasto del 1959

2, tipo edilizio: *chiesa e casa colonica*.....

3, uso attuale:

<input checked="" type="checkbox"/> residenziale civile e/o rurale	<input type="checkbox"/> produttivo artigianale o industriale	<input type="checkbox"/> produttivo agricolo
<input type="checkbox"/> commerciale	<input type="checkbox"/> alberghiero	<input type="checkbox"/> direzionale
<input type="checkbox"/> scolastico	<input type="checkbox"/> sanitario	<input type="checkbox"/> ristorativo
<input type="checkbox"/> ricreativo/culturale	<input type="checkbox"/> inutilizzato/in abbandono	<input checked="" type="checkbox"/> religioso
		<input type="checkbox"/> amministrativo
		<input type="checkbox"/> tecnologico
		<input type="checkbox"/> altro

4, posizione:

<input type="checkbox"/> posizione rilevante	<input type="checkbox"/> pianura
	<input checked="" type="checkbox"/> collina

5, intorno ambientale:

<input type="checkbox"/> intorno morfologicamente unitario	<input type="checkbox"/> annessi pregevoli
<input type="checkbox"/> interessanti arredi ambientali	<input type="checkbox"/> giardino e/o parco
<input type="checkbox"/> essenze di pregio ambientale	<input type="checkbox"/>

6, alterazioni:

manomissione dei materiali di finitura	<input type="checkbox"/> lieve	<input type="checkbox"/> grave
presenza di superfetazioni	<input type="checkbox"/> lieve	<input type="checkbox"/> grave

7, stato di conservazione:

<input type="checkbox"/> presenza di gravi lesioni o crolli	<input type="checkbox"/> presenza di lesioni
<input checked="" type="checkbox"/> carenza di manutenzione	<input type="checkbox"/> assenza di degrado

8, caratteri architettonici e/o ambientali:

<input checked="" type="checkbox"/> di valore monumentale
<input type="checkbox"/> di valore architettonico
<input type="checkbox"/> di valore ambientale
<input type="checkbox"/> di ridotto valore

DOCUMENTAZIONE FOTOGRAFICA

rot. n. *4* fot. n. *3*
 cfr. anche:
A. 4-5
D. 27-28

NOTE:

- resti di decori pittorici: cornice, lesene, cornici alle finestre, stemma in facciata, cfr. D. 27-28.
- la cappella è stata restaurata internamente.
- via in cotto.

giugno-settembre '92





rot. n. 4. fot. n. 4.



rot. n. 4. fot. n. 5.

COMUNE DI CASTELFIORENTINO

SCHEDA EDIFICIO

toponimo *Il Poggetto*..... rif. cat.: fg. *36*... p..... n. *279*

localizzazione *via del Camino Bianco, 1-3*.....

C.T.R. 1:5.000 elemento n. *274.162*..... C.T.R.G.S. 1:2.000 foglio n. *23*.....

1, edificio presente: nel Catasto Leopoldino nel Catasto del 1959

2, tipo edilizio: *casa colonica*.....

3, uso attuale:

<input checked="" type="checkbox"/> residenziale civile e/o rurale	<input type="checkbox"/> produttivo agricolo
<input type="checkbox"/> produttivo artigianale o industriale	<input type="checkbox"/> direzionale
<input type="checkbox"/> commerciale	<input type="checkbox"/> ristorativo
<input type="checkbox"/> alberghiero	<input type="checkbox"/> religioso
<input type="checkbox"/> scolastico	<input type="checkbox"/> amministrativo
<input type="checkbox"/> sanitario	<input type="checkbox"/> tecnologico
<input type="checkbox"/> ricreativo/culturale	<input type="checkbox"/> altro
<input type="checkbox"/> inutilizzato/in abbandono	

4, posizione:

<input checked="" type="checkbox"/> posizione rilevante	<input type="checkbox"/> pianura
	<input type="checkbox"/> collina

5, intorno ambientale:

<input type="checkbox"/> intorno morfologicamente unitario	<input type="checkbox"/> annessi pregevoli
<input type="checkbox"/> interessanti arredi ambientali	<input type="checkbox"/> giardino e/o parco
<input type="checkbox"/> essenze di pregio ambientale	<input type="checkbox"/>

6, alterazioni:

manomissione dei materiali di finitura	<input checked="" type="checkbox"/> lieve	<input type="checkbox"/> grave
presenza di superfetazioni	<input type="checkbox"/> lieve	<input type="checkbox"/> grave

7, stato di conservazione:

<input type="checkbox"/> presenza di gravi lesioni o crolli	<input type="checkbox"/> presenza di lesioni
<input type="checkbox"/> carenza di manutenzione	<input checked="" type="checkbox"/> assenza di degrado

8, caratteri architettonici e/o ambientali:

<input type="checkbox"/> di valore architettonico	<input type="checkbox"/> di valore monumentale
<input checked="" type="checkbox"/> di valore ambientale	<input type="checkbox"/> di not. valore ambientale
	<input type="checkbox"/> di ridotto valore

DOCUMENTAZIONE
FOTOGRAFICA

rot. n. *3*.. fot. n. *31*

cfr. anche:
3, 32, 33.....

NOTE:

- aia in
- cotto
- annesso
- in grave
- degrado
(cfr. fot. 33.)

giugno-settembre '92





rot. n.3...fot. n.32.



rot. n.3...fot. n.33.

COMUNE DI CASTELFIORENTINO

SCHEDA EDIFICIO

toponimo rif. cat.: fg. 36 p. n. 280

localizzazione via Miglioli, 9

C.T.R. 1:5.000 elemento n. 274162 C.T.R.G.S. 1:2.000 foglio n. 23

1, edificio presente: nel Catasto Leopoldino nel Catasto del 1959

2, tipo edilizio: casa colonica

3, uso attuale:

<input checked="" type="checkbox"/> residenziale civile e/o rurale	<input type="checkbox"/> produttivo agricolo
<input type="checkbox"/> produttivo artigianale o industriale	<input type="checkbox"/> direzionale
<input type="checkbox"/> commerciale	<input type="checkbox"/> ristorativo
<input type="checkbox"/> alberghiero	<input type="checkbox"/> religioso
<input type="checkbox"/> scolastico	<input type="checkbox"/> amministrativo
<input type="checkbox"/> sanitario	<input type="checkbox"/> tecnologico
<input type="checkbox"/> ricreativo/culturale	<input type="checkbox"/> altro
<input type="checkbox"/> inutilizzato/in abbandono	

4, posizione:

<input type="checkbox"/> pianura
<input checked="" type="checkbox"/> posizione rilevante
<input checked="" type="checkbox"/> collina

5, intorno ambientale:

<input type="checkbox"/> intorno morfologicamente unitario	<input checked="" type="checkbox"/> annessi pregevoli
<input type="checkbox"/> interessanti arredi ambientali	<input type="checkbox"/> giardino e/o parco
<input checked="" type="checkbox"/> essenze di pregio ambientale	<input type="checkbox"/>

6, alterazioni:

manomissione dei materiali di finitura	<input type="checkbox"/> lieve	<input type="checkbox"/> grave
presenza di superfetazioni	<input type="checkbox"/> lieve	<input type="checkbox"/> grave

7, stato di conservazione:

<input type="checkbox"/> presenza di gravi lesioni o crolli	<input type="checkbox"/> presenza di lesioni
<input checked="" type="checkbox"/> carenza di manutenzione	<input type="checkbox"/> assenza di degrado

8, caratteri architettonici e/o ambientali:

<input type="checkbox"/> di valore monumentale	
<input type="checkbox"/> di valore architettonico	<input checked="" type="checkbox"/> di not. valore ambientale
<input type="checkbox"/> di valore ambientale	<input type="checkbox"/> di ridotto valore

DOCUMENTAZIONE FOTOGRAFICA

rot. n.3..fot. n.34

cfr. anche: 3, 35-36

NOTE:

- via in
corte con
paracarro
.....
.....
.....
.....

giugno-settembre '92





rot. n.3...fot. n.35.



rot. n.3...fot. n.36.

COMUNE DI CASTELFIORENTINO

SCHEDA EDIFICIO

toponimo *La Rosa*..... rif. cat.: fg. *37*.. p.....

n. *281*.....

localizzazione *via Bacci, 15*.....

C.T.R. 1:5.000 elemento n. *274.162*..... C.T.R.G.S. 1:2.000 foglio n. *23*.....

1, edificio presente: *01* nel Catasto Leopoldino *02* nel Catasto del 1959

2, tipo edilizio: *casa colonica*.....

3, uso attuale:

<input checked="" type="checkbox"/> <i>01</i> residenziale civile e/o rurale	<input type="checkbox"/> <i>12</i> produttivo agricolo
<input type="checkbox"/> <i>11</i> produttivo artigianale o industriale	<input type="checkbox"/> <i>22</i> direzionale
<input type="checkbox"/> <i>21</i> commerciale	<input type="checkbox"/> <i>32</i> ristorativo
<input type="checkbox"/> <i>31</i> alberghiero	<input type="checkbox"/> <i>42</i> religioso
<input type="checkbox"/> <i>41</i> scolastico	<input type="checkbox"/> <i>44</i> amministrativo
<input type="checkbox"/> <i>43</i> sanitario	<input type="checkbox"/> <i>46</i> tecnologico
<input type="checkbox"/> <i>45</i> ricreativo/culturale	<input type="checkbox"/> <i>60</i> altro
<input type="checkbox"/> <i>50</i> inutilizzato/in abbandono	

4, posizione:

<input type="checkbox"/> <i>A1</i> posizione rilevante	<input type="checkbox"/> <i>01</i> pianura
	<input type="checkbox"/> <i>02</i> collina

5, intorno ambientale:

<input type="checkbox"/> <i>01</i> intorno morfologicamente unitario	<input type="checkbox"/> <i>02</i> annessi pregevoli
<input type="checkbox"/> <i>03</i> interessanti arredi ambientali	<input type="checkbox"/> <i>04</i> giardino e/o parco
<input type="checkbox"/> <i>05</i> essenze di pregio ambientale	<input type="checkbox"/> <i>06</i>

6, alterazioni:

manomissione dei materiali di finitura	<input type="checkbox"/> <i>01</i> lieve	<input type="checkbox"/> <i>02</i> grave
presenza di superfetazioni	<input type="checkbox"/> <i>11</i> lieve	<input type="checkbox"/> <i>12</i> grave

7, stato di conservazione:

<input type="checkbox"/> <i>01</i> presenza di gravi lesioni o crolli	<input type="checkbox"/> <i>02</i> presenza di lesioni
<input type="checkbox"/> <i>03</i> carenza di manutenzione	<input type="checkbox"/> <i>04</i> assenza di degrado

8, caratteri architettonici e/o ambientali:

<input type="checkbox"/> <i>01</i> di valore monumentale
<input type="checkbox"/> <i>02</i> di valore architettonico
<input type="checkbox"/> <i>03</i> di not. valore ambientale
<input type="checkbox"/> <i>04</i> di valore ambientale
<input type="checkbox"/> <i>05</i> di ridotto valore

DOCUMENTAZIONE FOTOGRAFICA

rot. n. *37*. fot. n. *11*.

cfr. anche:

37.12.....

NOTE:

.....

.....

.....

.....

.....

.....

.....

.....

.....

.....

giugno-settembre '92



DOCUMENTAZIONE FOTOGRAFICA



rot. n. 37. fot. n. 12.

rot. n.....fot. n.....

COMUNE DI CASTELFIORENTINO

SCHEDA EDIFICIO

toponimo ... La Buca rif. cat.: fg. 37... p..... n. 282

localizzazione ... via Bacci

C.T.R. 1:5.000 elemento n. 274162..... C.T.R.G.S. 1:2.000 foglio n. 23.....

1, edificio presente: nel Catasto Leopoldino nel Catasto del 1959

2, tipo edilizio: casa colonica

3, uso attuale:

<input checked="" type="checkbox"/> residenziale civile e/o rurale	<input type="checkbox"/> produttivo agricolo
<input type="checkbox"/> produttivo artigianale o industriale	<input type="checkbox"/> direzionale
<input type="checkbox"/> commerciale	<input type="checkbox"/> ristorativo
<input type="checkbox"/> alberghiero	<input type="checkbox"/> religioso
<input type="checkbox"/> scolastico	<input type="checkbox"/> amministrativo
<input type="checkbox"/> sanitario	<input type="checkbox"/> tecnologico
<input type="checkbox"/> ricreativo/culturale	<input type="checkbox"/> altro
<input type="checkbox"/> inutilizzato/in abbandono	

4, posizione:

<input type="checkbox"/> posizione rilevante	<input type="checkbox"/> pianura
	<input checked="" type="checkbox"/> collina

5, intorno ambientale:

<input type="checkbox"/> intorno morfologicamente unitario	<input type="checkbox"/> annessi pregevoli
<input type="checkbox"/> interessanti arredi ambientali	<input type="checkbox"/> giardino e/o parco
<input type="checkbox"/> essenze di pregio ambientale	<input type="checkbox"/>

6, alterazioni:

manomissione dei materiali di finitura	<input type="checkbox"/> lieve	<input type="checkbox"/> grave
presenza di superfetazioni	<input type="checkbox"/> lieve	<input type="checkbox"/> grave

7, stato di conservazione:

<input type="checkbox"/> presenza di gravi lesioni o crolli	<input checked="" type="checkbox"/> presenza di lesioni
<input type="checkbox"/> carenza di manutenzione	<input type="checkbox"/> assenza di degrado

8, caratteri architettonici e/o ambientali:

<input type="checkbox"/> di valore architettonico	<input type="checkbox"/> di valore monumentale
<input type="checkbox"/> di valore ambientale	<input type="checkbox"/> di not. valore ambientale
<input checked="" type="checkbox"/> di valore ambientale	<input type="checkbox"/> di ridotto valore

DOCUMENTAZIONE FOTOGRAFICA

rot. n.37.fot. n.10.
cfr. anche:

NOTE:
In stato
d'abbandono
no

giugno-settembre '92



COMUNE DI CASTELFIORENTINO

SCHEDA EDIFICIO

n. 283

toponimo rif. cat.: fg. 41 p.

localizzazione via Samminiatese, 107-115

C.T.R. 1:5.000 elemento n. 274163 C.T.R.G.S. 1:2.000 foglio n. 29

1, edificio presente: nel Catasto Leopoldino nel Catasto del s.d.

2, tipo edilizio: residenza a schiera

3, uso attuale:

<input checked="" type="checkbox"/> residenziale civile e/o rurale	<input type="checkbox"/> produttivo agricolo
<input type="checkbox"/> produttivo artigianale o industriale	<input type="checkbox"/> direzionale
<input type="checkbox"/> commerciale	<input type="checkbox"/> ristorativo
<input type="checkbox"/> alberghiero	<input type="checkbox"/> religioso
<input type="checkbox"/> scolastico	<input type="checkbox"/> amministrativo
<input type="checkbox"/> sanitario	<input type="checkbox"/> tecnologico
<input type="checkbox"/> ricreativo/culturale	<input type="checkbox"/> altro
<input type="checkbox"/> inutilizzato/in abbandono	

4, posizione:

<input type="checkbox"/> posizione rilevante	<input checked="" type="checkbox"/> pianura
	<input type="checkbox"/> collina

5, intorno ambientale:

<input type="checkbox"/> intorno morfologicamente unitario	<input type="checkbox"/> annessi pregevoli
<input type="checkbox"/> interessanti arredi ambientali	<input type="checkbox"/> giardino e/o parco
<input type="checkbox"/> essenze di pregio ambientale	<input type="checkbox"/>

6, alterazioni:

manomissione dei materiali di finitura	<input checked="" type="checkbox"/> lieve	<input type="checkbox"/> grave
presenza di superfetazioni	<input type="checkbox"/> lieve	<input type="checkbox"/> grave

7, stato di conservazione:

<input type="checkbox"/> presenza di gravi lesioni o crolli	<input type="checkbox"/> presenza di lesioni
<input checked="" type="checkbox"/> carenza di manutenzione	<input checked="" type="checkbox"/> assenza di degrado

8, caratteri architettonici e/o ambientali:

<input type="checkbox"/> di valore monumentale
<input type="checkbox"/> di valore architettonico
<input type="checkbox"/> di not. valore ambientale
<input checked="" type="checkbox"/> di ridotto valore

DOCUMENTAZIONE FOTOGRAFICA

rot. n. 21 fot. n. 19
 cfr. anche:
 21.20

NOTE:

.....



giugno-settembre '92

278/2

DOCUMENTAZIONE FOTOGRAFICA



rot. n. 21. fot. n. 20.

rot. n.....fot. n.....

COMUNE DI CASTELFIORENTINO

SCHEMA EDIFICIO

toponimo *Podere Lama*..... rif. cat.: fg. *43* p..... n. *284*
 localizzazione *via della Gramocchiaia, 2-6*
 C.T.R. 1:5.000 elemento n. *274.163*..... C.T.R.G.S. 1:2.000 foglio n. *29*.....

1, edificio presente: 01 nel Catasto Leopoldino 02 nel Catasto del 1959

2, tipo edilizio: *case coloniche*

3, uso attuale:

<input checked="" type="checkbox"/> 01 residenziale civile e/o rurale	<input type="checkbox"/> 12 produttivo agricolo
<input type="checkbox"/> 11 produttivo artigianale o industriale	<input type="checkbox"/> 22 direzionale
<input type="checkbox"/> 21 commerciale	<input type="checkbox"/> 32 ristorativo
<input type="checkbox"/> 31 alberghiero	<input type="checkbox"/> 42 religioso
<input type="checkbox"/> 41 scolastico	<input type="checkbox"/> 44 amministrativo
<input type="checkbox"/> 43 sanitario	<input type="checkbox"/> 46 tecnologico
<input type="checkbox"/> 45 ricreativo/culturale	<input type="checkbox"/> 60 altro
<input type="checkbox"/> 50 inutilizzato/in abbandono	

4, posizione: 01 pianura 11 posizione rilevante 02 collina

5, intorno ambientale:

<input type="checkbox"/> 01 intorno morfologicamente unitario	<input type="checkbox"/> 02 annessi pregevoli
<input type="checkbox"/> 03 interessanti arredi ambientali	<input type="checkbox"/> 04 giardino e/o parco
<input type="checkbox"/> 05 essenze di pregio ambientale	<input type="checkbox"/> 06

6, alterazioni: *manomissione dei materiali di finitura* 01 lieve 02 grave
presenza di superfetazioni 11 lieve 12 grave

7, stato di conservazione: 01 presenza di gravi lesioni o crolli 02 presenza di lesioni
03 carenza di manutenzione 04 assenza di degrado

8, caratteri architettonici e/o ambientali:

<input type="checkbox"/> 01 di valore monumentale
<input type="checkbox"/> 02 di valore architettonico
<input type="checkbox"/> 03 di not. valore ambientale
<input type="checkbox"/> 04 di valore ambientale
<input type="checkbox"/> 05 di ridotto valore

DOCUMENTAZIONE FOTOGRAFICA

rot. n. *35* fot. n. *25*
 cfr. anche: *35-26*


NOTE:

.....

giugno-settembre '92



DOCUMENTAZIONE FOTOGRAFICA



rot. n. 35. fot. n. 26.

rot. n. fot. n.

COMUNE DI CASTELFIORENTINO

SCHEDA EDIFICIO

toponimo *Cimitero di S. Maria a lungo Cuono* rif. cat.: fg. *41* p.....

n. **285**

localizzazione *via Samminiatese, 83*.....

C.T.R. 1:5.000 elemento n.*274163*..... C.T.R.G.S. 1:2.000 foglio n.*29*.....

1, edificio presente: 01 nel Catasto Leopoldino 02 nel Catasto del s.d.

2, tipo edilizio: *cimitero*.....

3, uso attuale:

<input type="checkbox"/> 01 residenziale civile e/o rurale	<input checked="" type="checkbox"/> 12 produttivo agricolo
<input checked="" type="checkbox"/> 11 produttivo artigianale o industriale	<input type="checkbox"/> 22 direzionale
<input type="checkbox"/> 21 commerciale	<input checked="" type="checkbox"/> 32 ristorativo
<input checked="" type="checkbox"/> 31 alberghiero	<input checked="" type="checkbox"/> 42 religioso
<input type="checkbox"/> 41 scolastico	<input checked="" type="checkbox"/> 44 amministrativo
<input checked="" type="checkbox"/> 43 sanitario	<input checked="" type="checkbox"/> 46 tecnologico
<input checked="" type="checkbox"/> 45 ricreativo/culturale	<input type="checkbox"/> 60 altro
<input checked="" type="checkbox"/> 50 inutilizzato/in abbandono	

4, posizione: 11 posizione rilevante 01 pianura 02 collina

5, intorno ambientale:

<input checked="" type="checkbox"/> 01 intorno morfologicamente unitario	<input type="checkbox"/> 02 annessi pregevoli
<input type="checkbox"/> 03 interessanti arredi ambientali	<input type="checkbox"/> 04 giardino e/o parco
<input checked="" type="checkbox"/> 05 essenze di pregio ambientale	<input type="checkbox"/> 06

6, alterazioni:

manomissione dei materiali di finitura	<input type="checkbox"/> 01 lieve	<input type="checkbox"/> 02 grave
presenza di superfetazioni	<input type="checkbox"/> 11 lieve	<input type="checkbox"/> 12 grave

7, stato di conservazione: 01 presenza di gravi lesioni o crolli 02 presenza di lesioni
03 carenza di manutenzione 04 assenza di degrado

8, caratteri architettonici e/o ambientali:

<input checked="" type="checkbox"/> 01 di valore monumentale	
<input type="checkbox"/> 02 di valore architettonico	<input type="checkbox"/> 03 di not. valore ambientale
<input type="checkbox"/> 04 di valore ambientale	<input type="checkbox"/> 05 di ridotto valore

DOCUMENTAZIONE FOTOGRAFICA

rot. n. *21* fot. n. *35*
cfr. anche:

NOTE:

giugno-settembre '92



COMUNE DI CASTELFIORENTINO

SCHEDA EDIFICIO

toponimo *S. Maria a Lungo Tuono* rif. cat.: fg. *41* p..... n. *286*

localizzazione *via S.ammimiatese, 85*.....

C.T.R. 1:5.000 elemento n. *274163*..... C.T.R.G.S. 1:2.000 foglio n. *29*.....

1, edificio presente: nel Catasto Leopoldino nel Catasto del

2, tipo edilizio: *chiesa e canonica*.....

3, uso attuale:

<input checked="" type="checkbox"/> residenziale civile e/o rurale	<input type="checkbox"/> produttivo artigianale o industriale	<input type="checkbox"/> produttivo agricolo
<input type="checkbox"/> commerciale	<input type="checkbox"/> alberghiero	<input type="checkbox"/> direzionale
<input type="checkbox"/> scolastico	<input type="checkbox"/> sanitario	<input type="checkbox"/> ristorativo
<input type="checkbox"/> ricreativo/culturale	<input type="checkbox"/> inutilizzo/in abbandono	<input checked="" type="checkbox"/> religioso
		<input type="checkbox"/> amministrativo
		<input type="checkbox"/> tecnologico
		<input type="checkbox"/> altro

4, posizione:

<input type="checkbox"/> posizione rilevante	<input checked="" type="checkbox"/> pianura
	<input type="checkbox"/> collina

5, intorno ambientale:

<input type="checkbox"/> intorno morfologicamente unitario	<input checked="" type="checkbox"/> annessi pregevoli
<input type="checkbox"/> interessanti arredi ambientali	<input type="checkbox"/> giardino e/o parco
<input checked="" type="checkbox"/> essenze di pregio ambientale	<input type="checkbox"/>

6, alterazioni:

manomissione dei materiali di finitura	<input type="checkbox"/> lieve	<input type="checkbox"/> grave
presenza di superfetazioni	<input type="checkbox"/> lieve	<input type="checkbox"/> grave

7, stato di conservazione:

<input type="checkbox"/> presenza di gravi lesioni o crolli	<input type="checkbox"/> presenza di lesioni
<input type="checkbox"/> carenza di manutenzione	<input checked="" type="checkbox"/> assenza di degrado

8, caratteri architettonici e/o ambientali:

<input checked="" type="checkbox"/> di valore monumentale
<input type="checkbox"/> di valore architettonico
<input type="checkbox"/> di not. valore ambientale
<input type="checkbox"/> di ridotto valore

DOCUMENTAZIONE FOTOGRAFICA

rot. n. *21*, fot. n. *30*
 cfr. anche:
21, 32, 34.....

NOTE:
Sia la chiesa che la canonica sono state ristrutturate recentemente.....

giugno-settembre '92





rot. n.21.fot. n.32.



rot. n.21.fot. n.34.

COMUNE DI CASTELFIORENTINO

SCHEDA EDIFICIO

n. 287

toponimo rif. cat.: fg. 42 p.

localizzazione *via Samminiatese, 24*

C.T.R. 1:5.000 elemento n. *274.163* C.T.R.G.S. 1:2.000 foglio n. *29*

1, edificio presente: nel Catasto Leopoldino nel Catasto del 1959

2, tipo edilizio: *casa colonica*

3, uso attuale:

<input checked="" type="checkbox"/> residenziale civile e/o rurale	<input type="checkbox"/> produttivo agricolo
<input type="checkbox"/> produttivo artigianale o industriale	<input type="checkbox"/> direzionale
<input type="checkbox"/> commerciale	<input type="checkbox"/> ristorativo
<input type="checkbox"/> alberghiero	<input type="checkbox"/> religioso
<input type="checkbox"/> scolastico	<input type="checkbox"/> amministrativo
<input type="checkbox"/> sanitario	<input type="checkbox"/> tecnologico
<input type="checkbox"/> ricreativo/culturale	<input type="checkbox"/> altro
<input type="checkbox"/> inutilizzato/in abbandono	

4, posizione:

<input type="checkbox"/> posizione rilevante	<input checked="" type="checkbox"/> pianura
	<input type="checkbox"/> collina

5, intorno ambientale:

<input type="checkbox"/> intorno morfologicamente unitario	<input type="checkbox"/> annessi pregevoli
<input type="checkbox"/> interessanti arredi ambientali	<input type="checkbox"/> giardino e/o parco
<input type="checkbox"/> essenze di pregio ambientale	<input type="checkbox"/>

6, alterazioni:

manomissione dei materiali di finitura	<input checked="" type="checkbox"/> lieve	<input type="checkbox"/> grave
presenza di superfetazioni	<input type="checkbox"/> lieve	<input type="checkbox"/> grave

7, stato di conservazione:

<input checked="" type="checkbox"/> presenza di gravi lesioni o crolli	<input type="checkbox"/> presenza di lesioni
<input checked="" type="checkbox"/> carenza di manutenzione	<input type="checkbox"/> assenza di degrado

8, caratteri architettonici e/o ambientali:

<input type="checkbox"/> di valore architettonico	<input type="checkbox"/> di valore monumentale
<input checked="" type="checkbox"/> di valore ambientale	<input type="checkbox"/> di not. valore ambientale
	<input type="checkbox"/> di ridotto valore

DOCUMENTAZIONE FOTOGRAFICA

rot. n. 22 fot. n. 8.

cfr. anche: 22:6,7

NOTE:

Sub. retro. resti di notevole li. decori pit. torici. Panna. lava. toio. in. cor. rispondenza. del. fronte. principale.

giugno-settembre '92





rot. n. 22 fot. n. 6..



rot. n. 22 fot. n. 7..

COMUNE DI CASTELFIORENTINO

SCHEDA EDIFICIO

n. 288

toponimo rif. cat.: fg. 42. p.

localizzazione via Samminiatese, 63, 75-81.....

C.T.R. 1:5.000 elemento n. 274.163..... C.T.R.G.S. 1:2.000 foglio n. 29.....

1, edificio presente: nel Catasto Leopoldino parte nel Catasto del 1959

2, tipo edilizio: villino e case coloniche.....

3, uso attuale:

<input checked="" type="checkbox"/> residenziale civile e/o rurale	<input type="checkbox"/> produttivo artigianale o industriale	<input type="checkbox"/> produttivo agricolo
<input type="checkbox"/> commerciale	<input checked="" type="checkbox"/> direzionale	<input type="checkbox"/> ristorativo
<input type="checkbox"/> alberghiero	<input type="checkbox"/> scolastico	<input type="checkbox"/> religioso
<input type="checkbox"/> sanitario	<input type="checkbox"/> ricreativo/culturale	<input type="checkbox"/> amministrativo
<input type="checkbox"/> inutilizzato/in abbandono	<input type="checkbox"/> tecnologico	<input type="checkbox"/> altro

4, posizione:

<input type="checkbox"/> posizione rilevante	<input type="checkbox"/> pianura
	<input checked="" type="checkbox"/> collina

5, intorno ambientale:

<input type="checkbox"/> intorno morfologicamente unitario	<input checked="" type="checkbox"/> annessi pregevoli
<input type="checkbox"/> interessanti arredi ambientali	<input type="checkbox"/> giardino e/o parco
<input checked="" type="checkbox"/> essenze di pregio ambientale	<input type="checkbox"/>

6, alterazioni:

manomissione dei materiali di finitura	<input checked="" type="checkbox"/> lieve	<input type="checkbox"/> grave
presenza di superfetazioni	<input checked="" type="checkbox"/> lieve	<input type="checkbox"/> grave

7, stato di conservazione:

<input type="checkbox"/> presenza di gravi lesioni o crolli	<input type="checkbox"/> presenza di lesioni
<input checked="" type="checkbox"/> carenza di manutenzione	<input checked="" type="checkbox"/> assenza di degrado

8, caratteri architettonici e/o ambientali:

<input type="checkbox"/> di valore architettonico	<input type="checkbox"/> di valore monumentale
<input checked="" type="checkbox"/> di valore ambientale	<input type="checkbox"/> di not. valore ambientale
	<input type="checkbox"/> di ridotto valore

DOCUMENTAZIONE FOTOGRAFICA

rot. n. 21. fot. n. 36.

cfr. anche: 22-2-5.....

NOTE:
 de facciate...
 del villino...
 sono state re-
 staurate ri-
 prendendo i
 decori pittori
 ei originali.

giugno-settembre '92



DOCUMENTAZIONE FOTOGRAFICA



rot. n. 22 fot. n. 2..



rot. n. 22 fot. n. 5..

NOTE:

da casa col.
lonica al.
n. 75. è stata
ristrutturata
con parziale
manomissione
degli infissi
e della noc-
cola, in into-
nao. arrie-
ciato.....

rot. n. 22. fot. n. 4.



NOTE:

da casa col.
nica al. n. 81.
presenta re-
sti di decori
pittorici in
facciata.....
Parte della
struttura del
tetto è costi-
tuita da tra-
vetti in ce-
mento.....
L'edificio è
presente al
catasto Leopel-
dino.....

rot. n. 22. fot. n. 3.



COMUNE DI CASTELFIORENTINO

SCHEDA EDIFICIO

toponimo rif. cat.: fg. 42 p. n. 289

localizzazione Ma. Samminiatese, 16-20.....

C.T.R. 1:5.000 elemento n. 274.163..... C.T.R.G.S. 1:2.000 foglio n. 29.....

1, edificio presente: nel Catasto Leopoldino nel Catasto del 1959

2, tipo edilizio: residenza plurifamiliare.....

3, uso attuale:

<input checked="" type="checkbox"/> residenziale civile e/o rurale	<input type="checkbox"/> produttivo agricolo
<input type="checkbox"/> produttivo artigianale o industriale	<input type="checkbox"/> direzionale
<input type="checkbox"/> commerciale	<input type="checkbox"/> ristorativo
<input type="checkbox"/> alberghiero	<input type="checkbox"/> religioso
<input type="checkbox"/> scolastico	<input type="checkbox"/> amministrativo
<input type="checkbox"/> sanitario	<input type="checkbox"/> tecnologico
<input type="checkbox"/> ricreativo/culturale	<input type="checkbox"/> altro
<input type="checkbox"/> inutilizzato/in abbandono	

4, posizione:

<input type="checkbox"/> posizione rilevante	<input checked="" type="checkbox"/> pianura
	<input type="checkbox"/> collina

5, intorno ambientale:

<input type="checkbox"/> intorno morfologicamente unitario	<input type="checkbox"/> annessi pregevoli
<input type="checkbox"/> interessanti arredi ambientali	<input type="checkbox"/> giardino e/o parco
<input type="checkbox"/> essenze di pregio ambientale	<input type="checkbox"/>

6, alterazioni:

manomissione dei materiali di finitura	<input type="checkbox"/> lieve	<input checked="" type="checkbox"/> grave
presenza di superfetazioni	<input type="checkbox"/> lieve	<input checked="" type="checkbox"/> grave

7, stato di conservazione:

<input type="checkbox"/> presenza di gravi lesioni o crolli	<input type="checkbox"/> presenza di lesioni
<input checked="" type="checkbox"/> carenza di manutenzione	<input type="checkbox"/> assenza di degrado

8, caratteri architettonici e/o ambientali:

<input type="checkbox"/> di valore monumentale	<input type="checkbox"/> di not. valore ambientale
<input type="checkbox"/> di valore architettonico	<input checked="" type="checkbox"/> di ridotto valore
<input type="checkbox"/> di valore ambientale	

DOCUMENTAZIONE FOTOGRAFICA

rot. n.22.fot. n.10.
cfr. anche:

NOTE:
da presenza di superfetazioni e evidente sul retro degli edifici. Resti di decori pittorici sul fronte principale.

giugno-settembre '92



COMUNE DI CASTELFIORENTINO

SCHEDA EDIFICIO

toponimo *Pod. Renai*..... rif. cat.: fg. *42* p..... n. *290*

localizzazione *via Samminiatese, 12*.....

C.T.R. 1:5.000 elemento n.*274163*..... C.T.R.G.S. 1:2.000 foglio n.*29*.....

1, edificio presente: nel Catasto Leopoldino nel Catasto del 1959

2, tipo edilizio: *casa colonica*.....

3, uso attuale:

<input checked="" type="checkbox"/> residenziale civile e/o rurale	<input type="checkbox"/> produttivo artigianale o industriale	<input type="checkbox"/> produttivo agricolo
<input type="checkbox"/> commerciale	<input type="checkbox"/> direzionale	<input type="checkbox"/> ristorativo
<input type="checkbox"/> alberghiero	<input type="checkbox"/> religioso	<input type="checkbox"/> amministrativo
<input type="checkbox"/> scolastico	<input type="checkbox"/> tecnologico	<input type="checkbox"/> altro
<input type="checkbox"/> sanitario		
<input type="checkbox"/> ricreativo/culturale		
<input type="checkbox"/> inutilizzato/in abbandono		

4, posizione:

<input type="checkbox"/> posizione rilevante	<input checked="" type="checkbox"/> pianura
	<input type="checkbox"/> collina

5, intorno ambientale:

<input type="checkbox"/> intorno morfologicamente unitario	<input type="checkbox"/> annessi pregevoli
<input type="checkbox"/> interessanti arredi ambientali	<input type="checkbox"/> giardino e/o parco
<input checked="" type="checkbox"/> essenze di pregio ambientale	<input type="checkbox"/>

6, alterazioni:

manomissione dei materiali di finitura	<input checked="" type="checkbox"/> lieve	<input type="checkbox"/> grave
presenza di superfetazioni	<input type="checkbox"/> lieve	<input checked="" type="checkbox"/> grave

7, stato di conservazione:

<input type="checkbox"/> presenza di gravi lesioni o crolli	<input type="checkbox"/> presenza di lesioni
<input type="checkbox"/> carenza di manutenzione	<input checked="" type="checkbox"/> assenza di degrado

8, caratteri architettonici e/o ambientali:

<input type="checkbox"/> di valore architettonico	<input type="checkbox"/> di valore monumentale
<input checked="" type="checkbox"/> di valore ambientale	<input type="checkbox"/> di not. valore ambientale
	<input type="checkbox"/> di ridotto valore

DOCUMENTAZIONE FOTOGRAFICA

rot. n. *22* fot. n. *13*

cfr. anche: *22:12, 14-15*.....


NOTE:

Lia in cat. to. e. sul fronte principale formella in pietra sere. ma con divisione P. C. 1.734

giugno-settembre '92



DOCUMENTAZIONE FOTOGRAFICA



rot. n.22.fot. n.14.



rot. n.22.fot. n.12.



rot. n.22.fot. n.15.

rot. n.....fot. n.....

464/7

COMUNE DI CASTELFIORENTINO

SCHEMA EDIFICIO

toponimo Casino..... rif. cat.: fg. 43 p..... n. 291

localizzazione via della Granocchiaia, 1-3.....

C.T.R. 1:5.000 elemento n.274.162..... C.T.R.G.S. 1:2.000 foglio n.29.....

1, edificio presente: nel Catasto Leopoldino nel Catasto del 1959

2, tipo edilizio: casa colonica.....

3, uso attuale:

<input checked="" type="checkbox"/> residenziale civile e/o rurale	<input type="checkbox"/> produttivo artigianale o industriale	<input type="checkbox"/> produttivo agricolo
<input type="checkbox"/> commerciale	<input type="checkbox"/> alberghiero	<input type="checkbox"/> direzionale
<input type="checkbox"/> scolastico	<input type="checkbox"/> sanitario	<input type="checkbox"/> ristorativo
<input type="checkbox"/> ricreativo/culturale	<input type="checkbox"/> inutilizzo/in abbandono	<input type="checkbox"/> religioso
		<input type="checkbox"/> amministrativo
		<input type="checkbox"/> tecnologico
		<input type="checkbox"/> altro

4, posizione:

<input type="checkbox"/> posizione rilevante	<input checked="" type="checkbox"/> pianura
	<input type="checkbox"/> collina

5, intorno ambientale:

<input type="checkbox"/> intorno morfologicamente unitario	<input type="checkbox"/> annessi pregevoli
<input type="checkbox"/> interessanti arredi ambientali	<input type="checkbox"/> giardino e/o parco
<input type="checkbox"/> essenze di pregio ambientale	<input type="checkbox"/>

6, alterazioni:

manomissione dei materiali di finitura	<input type="checkbox"/> lieve	<input type="checkbox"/> grave
presenza di superfetazioni	<input type="checkbox"/> lieve	<input type="checkbox"/> grave

7, stato di conservazione:

<input type="checkbox"/> presenza di gravi lesioni o crolli	<input type="checkbox"/> presenza di lesioni
<input type="checkbox"/> carenza di manutenzione	<input checked="" type="checkbox"/> assenza di degrado

8, caratteri architettonici e/o ambientali:

<input type="checkbox"/> di valore architettonico	<input type="checkbox"/> di valore monumentale
<input checked="" type="checkbox"/> di valore ambientale	<input type="checkbox"/> di not. valore ambientale
	<input type="checkbox"/> di ridotto valore

DOCUMENTAZIONE FOTOGRAFICA

rot. n. 35 fot. n. 24

cfr. anche: 35: 22, 23.....

NOTE:
Parzialmente ristrutturata.....

giugno-settembre '92





rot. n.35.fot. n.23.



rot. n.35.fot. n.22.

460/4

COMUNE DI CASTELFIORENTINO

SCHEDA EDIFICIO

toponimo rif. cat.: fg. 43 p. n. 292

localizzazione via XXIV Maggio, 63

C.T.R. 1:5.000 elemento n. 2.74.162 C.T.R.C.S. 1:2.000 foglio n. 29

1, edificio presente: nel Catasto Leopoldino nel Catasto del 1959

2, tipo edilizio: casa colonica

3, uso attuale:

<input checked="" type="checkbox"/> residenziale civile e/o rurale	<input type="checkbox"/> produttivo agricolo
<input type="checkbox"/> produttivo artigianale o industriale	<input type="checkbox"/> direzionale
<input type="checkbox"/> commerciale	<input type="checkbox"/> ristorativo
<input type="checkbox"/> alberghiero	<input type="checkbox"/> religioso
<input type="checkbox"/> scolastico	<input type="checkbox"/> amministrativo
<input type="checkbox"/> sanitario	<input type="checkbox"/> tecnologico
<input type="checkbox"/> ricreativo/culturale	<input type="checkbox"/> altro
<input type="checkbox"/> inutilizzato/in abbandono	

4, posizione:

<input type="checkbox"/> posizione rilevante	<input checked="" type="checkbox"/> pianura
	<input type="checkbox"/> collina

5, intorno ambientale:

<input type="checkbox"/> intorno morfologicamente unitario	<input type="checkbox"/> annessi pregevoli
<input type="checkbox"/> interessanti arredi ambientali	<input type="checkbox"/> giardino e/o parco
<input type="checkbox"/> essenze di pregio ambientale	<input type="checkbox"/>

6, alterazioni:

manomissione dei materiali di finitura	<input type="checkbox"/> lieve	<input type="checkbox"/> grave
presenza di superfelazioni	<input checked="" type="checkbox"/> lieve	<input type="checkbox"/> grave

7, stato di conservazione:

<input type="checkbox"/> presenza di gravi lesioni o crolli	<input type="checkbox"/> presenza di lesioni
<input checked="" type="checkbox"/> carenza di manutenzione	<input type="checkbox"/> assenza di degrado

8, caratteri architettonici e/o ambientali:

<input type="checkbox"/> di valore monumentale
<input type="checkbox"/> di valore architettonico
<input checked="" type="checkbox"/> di valore ambientale
<input type="checkbox"/> di ridotto valore

DOCUMENTAZIONE FOTOGRAFICA

rot. n. 35 fot. n. 21

cfr. anche: 35-19, 20

NOTE:

In stato di grave degrado

giugno-settembre '92





rot. n.35.fot. n.19.



rot. n.35.fot. n.20.

296/1

COMUNE DI CASTELFIORENTINO

SCHEMA EDIFICIO

toponimo rif. cat.: fg. 41 p..... n. 293

localizzazione via di Cassinaia, 23

C.T.R. 1:5.000 elemento n. 274.163..... C.T.R.G.S. 1:2.000 foglio n. 29

1, edificio presente: nel Catasto Leopoldino nel Catasto del

2, tipo edilizio: casa economica

3, uso attuale:

<input checked="" type="checkbox"/> residenziale civile e/o rurale	<input type="checkbox"/> produttivo artigianale o industriale	<input type="checkbox"/> produttivo agricolo
<input type="checkbox"/> commerciale	<input type="checkbox"/> alberghiero	<input type="checkbox"/> direzionale
<input type="checkbox"/> scolastico	<input type="checkbox"/> sanitario	<input type="checkbox"/> ristorativo
<input type="checkbox"/> ricreativo/culturale	<input type="checkbox"/> tecnologico	<input type="checkbox"/> religioso
<input type="checkbox"/> inutilizzato/in abbandono	<input type="checkbox"/> altro	<input type="checkbox"/> amministrativo

4, posizione: posizione rilevante pianura collina

5, intorno ambientale:

<input type="checkbox"/> intorno morfologicamente unitario	<input type="checkbox"/> annessi pregevoli
<input type="checkbox"/> interessanti arredi ambientali	<input type="checkbox"/> giardino e/o parco
<input checked="" type="checkbox"/> essenze di pregio ambientale	<input type="checkbox"/>

6, alterazioni: *manomissione dei materiali di finitura* lieve grave
presenza di superfetazioni lieve grave

7, stato di conservazione: presenza di gravi lesioni o crolli presenza di lesioni
 carenza di manutenzione assenza di degrado

8, caratteri architettonici e/o ambientali:

<input type="checkbox"/> di valore monumentale
<input type="checkbox"/> di valore architettonico
<input checked="" type="checkbox"/> di valore ambientale
<input type="checkbox"/> di ridotto valore

DOCUMENTAZIONE
FOTOGRAFICA

rot. n. 22 fot. n. 30

cfr. anche:
22-31

NOTE:

.....

.....

.....

.....

.....

.....

.....

.....

.....

.....

giugno-settembre '92



DOCUMENTAZIONE FOTOGRAFICA



rot. n. 22. fot. n. 31.

rot. n.....fot. n.....

COMUNE DI CASTELFIORENTINO

SCHEDA EDIFICIO

toponimo rif. cat.: fg. 42 p.

n. 294

localizzazione vici Samminiatese, 49

C.T.R. 1:5.000 elemento n. ... 274.163 C.T.R.G.S. 1:2.000 foglio n. 29

1, edificio presente: nel Catasto Leopoldino nel Catasto del 1959

2, tipo edilizio: casa economica

3, uso attuale:

<input checked="" type="checkbox"/> 01 residenziale civile e/o rurale	<input type="checkbox"/> 12 produttivo agricolo
<input type="checkbox"/> 11 produttivo artigianale o industriale	<input type="checkbox"/> 22 direzionale
<input type="checkbox"/> 21 commerciale	<input type="checkbox"/> 32 ristorativo
<input type="checkbox"/> 31 alberghiero	<input type="checkbox"/> 42 religioso
<input type="checkbox"/> 41 scolastico	<input type="checkbox"/> 44 amministrativo
<input type="checkbox"/> 43 sanitario	<input type="checkbox"/> 46 tecnologico
<input type="checkbox"/> 45 ricreativo/culturale	<input type="checkbox"/> 60 altro
<input type="checkbox"/> 50 inutilizzato/in abbandono	

4, posizione:

<input type="checkbox"/> 11 posizione rilevante	<input type="checkbox"/> 01 pianura
	<input checked="" type="checkbox"/> 02 collina

5, intorno ambientale:

<input type="checkbox"/> 01 intorno morfologicamente unitario	<input type="checkbox"/> 02 annessi pregevoli
<input type="checkbox"/> 03 interessanti arredi ambientali	<input type="checkbox"/> 04 giardino e/o parco
<input type="checkbox"/> 05 essenze di pregio ambientale	<input type="checkbox"/> 06

6, alterazioni:

manomissione dei materiali di finitura	<input checked="" type="checkbox"/> 01 lieve	<input type="checkbox"/> 02 grave
presenza di superfetazioni	<input type="checkbox"/> 11 lieve	<input type="checkbox"/> 12 grave

7, stato di conservazione:

<input type="checkbox"/> 01 presenza di gravi lesioni o crolli	<input checked="" type="checkbox"/> 02 presenza di lesioni
<input checked="" type="checkbox"/> 03 carenza di manutenzione	<input type="checkbox"/> 04 assenza di degrado

8, caratteri architettonici e/o ambientali:

<input type="checkbox"/> 01 di valore monumentale	<input type="checkbox"/> 03 di not. valore ambientale
<input type="checkbox"/> 02 di valore architettonico	<input type="checkbox"/> 05 di ridotto valore
<input checked="" type="checkbox"/> 04 di valore ambientale	

DOCUMENTAZIONE FOTOGRAFICA

rot. n. 22 fot. n. 11
cfr. anche:

NOTE:

Utilizzata...
come annesso...
sa agricolo...
Resti di dec...
xi pittorici in
facciata...

giugno-settembre '92



COMUNE DI CASTELFIORENTINO

SCHEDA EDIFICIO

toponimo rif. cat.: fg. 42 p. n. 295

localizzazione via Samminiatese, 51

C.T.R. 1:5.000 elemento n. 274.163 C.T.R.G.S. 1:2.000 foglio n. 29

1, edificio presente: nel Catasto Leopoldino nel Catasto del 1959

2, tipo edilizio: residenza a schiera

3, uso attuale:

<input checked="" type="checkbox"/> residenziale civile e/o rurale	<input type="checkbox"/> produttivo agricolo
<input type="checkbox"/> produttivo artigianale o industriale	<input type="checkbox"/> direzionale
<input type="checkbox"/> commerciale	<input type="checkbox"/> ristorativo
<input type="checkbox"/> alberghiero	<input type="checkbox"/> religioso
<input type="checkbox"/> scolastico	<input type="checkbox"/> amministrativo
<input type="checkbox"/> sanitario	<input type="checkbox"/> tecnologico
<input type="checkbox"/> ricreativo/culturale	<input type="checkbox"/> altro
<input type="checkbox"/> inutilizzato/in abbandono	

4, posizione:

<input type="checkbox"/> posizione rilevante	<input checked="" type="checkbox"/> pianura
	<input type="checkbox"/> collina

5, intorno ambientale:

<input type="checkbox"/> intorno morfologicamente unitario	<input type="checkbox"/> annessi pregevoli
<input type="checkbox"/> interessanti arredi ambientali	<input type="checkbox"/> giardino e/o parco
<input checked="" type="checkbox"/> essenze di pregio ambientale	<input type="checkbox"/>

6, alterazioni:

manomissione dei materiali di finitura	<input checked="" type="checkbox"/> lieve	<input type="checkbox"/> grave
presenza di superfetazioni	<input type="checkbox"/> lieve	<input type="checkbox"/> grave

7, stato di conservazione:

<input type="checkbox"/> presenza di gravi lesioni o crolli	<input type="checkbox"/> presenza di lesioni
<input type="checkbox"/> carenza di manutenzione	<input checked="" type="checkbox"/> assenza di degrado

8, caratteri architettonici e/o ambientali:

<input type="checkbox"/> di valore architettonico	<input type="checkbox"/> di valore monumentale
<input checked="" type="checkbox"/> di valore ambientale	<input type="checkbox"/> di not. valore ambientale
	<input type="checkbox"/> di ridotto valore

DOCUMENTAZIONE FOTOGRAFICA

rot. n. 22 fot. n. 18
cfr. anche:

NOTE:

Macchiate... ri-strutturate con ripresa dei decori pittorici originali...

giugno-settembre '92



COMUNE DI CASTELFIORENTINO

SCHEMA EDIFICIO

toponimo rif. cat.: fg. 42 p. n. 296...

localizzazione via Samminiatese, 8-10.....

C.T.R. 1:5.000 elemento n. 274.163..... C.T.R.G.S. 1:2.000 foglio n. 29.....

1, edificio presente: nel Catasto Leopoldino nel Catasto del 1959

2, tipo edilizio: casa colonica.....

3, uso attuale:

<input checked="" type="checkbox"/> residenziale civile e/o rurale	<input type="checkbox"/> 12 produttivo agricolo
<input type="checkbox"/> 11 produttivo artigianale o industriale	<input type="checkbox"/> 22 direzionale
<input type="checkbox"/> 21 commerciale	<input type="checkbox"/> 32 ristorativo
<input type="checkbox"/> 31 alberghiero	<input type="checkbox"/> 42 religioso
<input type="checkbox"/> 41 scolastico	<input type="checkbox"/> 44 amministrativo
<input type="checkbox"/> 43 sanitario	<input type="checkbox"/> 46 tecnologico
<input type="checkbox"/> 45 ricreativo/culturale	<input type="checkbox"/> 60 altro
<input type="checkbox"/> 50 inutilizzato/in abbandono	

4, posizione:

<input type="checkbox"/> 11 posizione rilevante	<input checked="" type="checkbox"/> 01 pianura
	<input type="checkbox"/> 02 collina

5, intorno ambientale:

<input type="checkbox"/> 01 intorno morfologicamente unitario	<input type="checkbox"/> 02 annessi pregevoli
<input type="checkbox"/> 03 interessanti arredi ambientali	<input type="checkbox"/> 04 giardino e/o parco
<input type="checkbox"/> 05 essenze di pregio ambientale	<input type="checkbox"/> 06

6, alterazioni:

manomissione dei materiali di finitura	<input type="checkbox"/> 01 lieve	<input type="checkbox"/> 02 grave
presenza di superfetazioni	<input checked="" type="checkbox"/> 11 lieve	<input type="checkbox"/> 12 grave

7, stato di conservazione:

<input type="checkbox"/> 01 presenza di gravi lesioni o crolli	<input type="checkbox"/> 02 presenza di lesioni
<input checked="" type="checkbox"/> 03 carenza di manutenzione	<input type="checkbox"/> 04 assenza di degrado

8, caratteri architettonici e/o ambientali:

<input type="checkbox"/> 01 di valore monumentale	<input type="checkbox"/> 03 di not. valore ambientale
<input type="checkbox"/> 02 di valore architettonico	<input type="checkbox"/> 05 di ridotto valore
<input checked="" type="checkbox"/> di valore ambientale	

DOCUMENTAZIONE FOTOGRAFICA

rot. n. 22 fot. n. 17
cfr. anche:

NOTE:

Porro mi con
rispondenza
del fronte
principale



giugno-settembre '92

COMUNE DI CASTELFIORENTINO

SCHEMA EDIFICIO

n. 297

toponimo rif. cat.: fg. 42. p.....

localizzazione *via Samminiatese, 43-47*.....

C.T.R. 1:5.000 elemento n. 274.163..... C.T.R.G.S. 1:2.000 foglio n. 29.....

1, edificio presente: nel Catasto Leopoldino nel Catasto del 1959

2, tipo edilizio: *residenza a schiera*.....

3, uso attuale:

<input checked="" type="checkbox"/> residenziale civile e/o rurale	<input type="checkbox"/> produttivo agricolo
<input type="checkbox"/> produttivo artigianale o industriale	<input type="checkbox"/> direzionale
<input type="checkbox"/> commerciale	<input type="checkbox"/> ristorativo
<input type="checkbox"/> alberghiero	<input type="checkbox"/> religioso
<input type="checkbox"/> scolastico	<input type="checkbox"/> amministrativo
<input type="checkbox"/> sanitario	<input type="checkbox"/> tecnologico
<input type="checkbox"/> ricreativo/culturale	<input type="checkbox"/> altro
<input type="checkbox"/> inutilizzato/in abbandono	

4, posizione:

<input type="checkbox"/> pianura
<input checked="" type="checkbox"/> posizione rilevante
<input type="checkbox"/> collina

5, intorno ambientale:

<input type="checkbox"/> intorno morfologicamente unitario	<input type="checkbox"/> annessi pregevoli
<input type="checkbox"/> interessanti arredi ambientali	<input type="checkbox"/> giardino e/o parco
<input type="checkbox"/> essenze di pregio ambientale	<input type="checkbox"/>

6, alterazioni:

manomissione dei materiali di finitura	<input checked="" type="checkbox"/> lieve	<input type="checkbox"/> grave
presenza di superfetazioni	<input type="checkbox"/> lieve	<input checked="" type="checkbox"/> grave

7, stato di conservazione:

<input type="checkbox"/> presenza di gravi lesioni o crolli	<input type="checkbox"/> presenza di lesioni
<input checked="" type="checkbox"/> carenza di manutenzione	<input checked="" type="checkbox"/> assenza di degrado

8, caratteri architettonici e/o ambientali:

<input type="checkbox"/> di valore monumentale
<input type="checkbox"/> di valore architettonico
<input type="checkbox"/> di not. valore ambientale
<input checked="" type="checkbox"/> di ridotto valore

DOCUMENTAZIONE FOTOGRAFICA

rot. n.22.fot. n.21.

cfr. anche: 22.19-20.....

NOTE:

de... facciate... sono... tutte... ri-strutturate... tranne... quella... dell'... edificio... centrale... che... presenta... ancora... par-te... dei... decori... pittorici... originali... in... cotto.

giugno-settembre '92





rot. n.22.fot. n.19.



rot. n.22.fot. n.20.

COMUNE DI CASTELFIORENTINO

SCHEDA EDIFICIO

toponimo Sp. Puntone..... rif. cat.: fg. 43 p..... n. 298

localizzazione via XXIV Maggio, 53.....

C.T.R. 1:5.000 elemento n. 2.74.162..... C.T.R.G.S. 1:2.000 foglio n. 29.....

1, edificio presente: nel Catasto Leopoldino nel Catasto del 1959

2, tipo edilizio: casa colonica.....

3, uso attuale:

<input checked="" type="checkbox"/> residenziale civile e/o rurale	<input type="checkbox"/> produttivo artigianale o industriale	<input type="checkbox"/> produttivo agricolo
<input type="checkbox"/> commerciale	<input type="checkbox"/> direzionale	<input type="checkbox"/> ristorativo
<input type="checkbox"/> alberghiero	<input type="checkbox"/> religioso	<input type="checkbox"/> amministrativo
<input type="checkbox"/> scolastico	<input type="checkbox"/> sanitario	<input type="checkbox"/> tecnologico
<input type="checkbox"/> ricreativo/culturale	<input type="checkbox"/> inutilizzato/in abbandono	<input type="checkbox"/> altro

4, posizione:

<input type="checkbox"/> posizione rilevante	<input checked="" type="checkbox"/> pianura
	<input type="checkbox"/> collina

5, intorno ambientale:

<input checked="" type="checkbox"/> intorno morfologicamente unitario	<input type="checkbox"/> annessi pregevoli
<input type="checkbox"/> interessanti arredi ambientali	<input type="checkbox"/> giardino e/o parco
<input type="checkbox"/> essenze di pregio ambientale	<input type="checkbox"/>

6, alterazioni:

manomissione dei materiali di finitura	<input type="checkbox"/> lieve	<input checked="" type="checkbox"/> grave
presenza di superfetazioni	<input checked="" type="checkbox"/> lieve	<input type="checkbox"/> grave

7, stato di conservazione:

<input checked="" type="checkbox"/> presenza di gravi lesioni o crolli	<input type="checkbox"/> presenza di lesioni
<input checked="" type="checkbox"/> carenza di manutenzione	<input checked="" type="checkbox"/> assenza di degrado

8, caratteri architettonici e/o ambientali:

<input type="checkbox"/> di valore architettonico	<input checked="" type="checkbox"/> di valore monumentale
<input checked="" type="checkbox"/> di valore ambientale	<input type="checkbox"/> di not. valore ambientale
	<input type="checkbox"/> di ridotto valore

DOCUMENTAZIONE FOTOGRAFICA

rot. n. 35 fot. n. 16

cfr. anche: 35-17, 18.....

NOTE:


Aia in esat-
to
la manomis-
sione dei ma-
teriali di
finitura ri-
guarda la
residenza
ristrutturata

giugno-settembre '92





rot. n.35.fot. n.18.



rot. n.35.fot. n.17.

285/1

COMUNE DI CASTELFIORENTINO

SCHEDA EDIFICIO

toponimo *La Villa*..... rif. cat.: *fg. 41-42-43*..... n. *299*

localizzazione *v. di Cassinai, 17-21*.....

C.T.R. 1:5.000 elemento n.*274.163*..... C.T.R.C.S. 1:2.000 foglio n.*29*.....

1, edificio presente: nel Catasto Leopoldino nel Catasto del *1959*

2, tipo edilizio: *villa fattoria*.....

3, uso attuale:

<input checked="" type="checkbox"/> residenziale civile e/o rurale	<input type="checkbox"/> produttivo artigianale o industriale	<input type="checkbox"/> produttivo agricolo
<input type="checkbox"/> commerciale	<input type="checkbox"/> direzionale	<input type="checkbox"/> ristorativo
<input type="checkbox"/> alberghiero	<input type="checkbox"/> religioso	<input type="checkbox"/> amministrativo
<input type="checkbox"/> scolastico	<input type="checkbox"/> tecnologico	<input type="checkbox"/> altro
<input type="checkbox"/> sanitario		
<input type="checkbox"/> ricreativo/culturale		
<input type="checkbox"/> inutilizzato/in abbandono		

4, posizione:

<input checked="" type="checkbox"/> posizione rilevante	<input type="checkbox"/> pianura
	<input type="checkbox"/> collina

5, intorno ambientale:

<input type="checkbox"/> intorno morfologicamente unitario	<input type="checkbox"/> annessi pregevoli
<input type="checkbox"/> interessanti arredi ambientali	<input type="checkbox"/> giardino e/o parco
<input checked="" type="checkbox"/> essenze di pregio ambientale	<input type="checkbox"/>

6, alterazioni:

manomissione dei materiali di finitura	<input checked="" type="checkbox"/> lieve	<input type="checkbox"/> grave
presenza di superfetazioni	<input checked="" type="checkbox"/> lieve	<input type="checkbox"/> grave

7, stato di conservazione:

<input type="checkbox"/> presenza di gravi lesioni o crolli	<input type="checkbox"/> presenza di lesioni
<input checked="" type="checkbox"/> carenza di manutenzione	<input checked="" type="checkbox"/> assenza di degrado

8, caratteri architettonici e/o ambientali:

<input type="checkbox"/> di valore monumentale	<input checked="" type="checkbox"/> di valore architettonico	<input checked="" type="checkbox"/> di not. valore ambientale
<input type="checkbox"/> di valore ambientale	<input type="checkbox"/> di ridotto valore	

DOCUMENTAZIONE FOTOGRAFICA

rot. n. *22* fot. n. *27*
 cfr. anche:
22, 23, 33.....

NOTE:
Aia... in... cotto...
Sul... retro...
della... villa,
casa... colom...
ca... in parte
inutilizzata...
e... con... grave...
carenze... di...
manutenzione

giugno-settembre '92





rot. n.22.fot. n.23.



rot. n.22.fot. n.33.

COMUNE DI CASTELFIORENTINO

SCHEDA EDIFICIO

toponimo *Villa Guigliana* rif. cat.: fg. *42* p..... n. **300**

localizzazione *via di Cassinai, S.M.C.*

C.T.R. 1:5.000 elemento n. *274163*..... C.T.R.G.S. 1:2.000 foglio n. *29*.....

1, edificio presente: nel Catasto Leopoldino nel Catasto del 1959

2, tipo edilizio: *villa*

3, uso attuale:

<input checked="" type="checkbox"/> residenziale civile e/o rurale	<input type="checkbox"/> produttivo artigianale o industriale	<input type="checkbox"/> produttivo agricolo
<input type="checkbox"/> commerciale	<input type="checkbox"/> direzionale	<input type="checkbox"/> ristorativo
<input type="checkbox"/> alberghiero	<input type="checkbox"/> religioso	<input type="checkbox"/> amministrativo
<input type="checkbox"/> scolastico	<input type="checkbox"/> tecnologico	<input type="checkbox"/> altro
<input type="checkbox"/> sanitario		
<input type="checkbox"/> ricreativo/culturale		
<input type="checkbox"/> inutilizzato/in abbandono		

4, posizione: posizione rilevante pianura collina

5, intorno ambientale:

<input type="checkbox"/> intorno morfologicamente unitario	<input type="checkbox"/> annessi pregevoli
<input type="checkbox"/> interessanti arredi ambientali	<input checked="" type="checkbox"/> giardino e/o parco
<input type="checkbox"/> essenze di pregio ambientale	<input type="checkbox"/>

6, alterazioni:

manomissione dei materiali di finitura	<input type="checkbox"/> lieve	<input type="checkbox"/> grave
presenza di superfetazioni	<input type="checkbox"/> lieve	<input type="checkbox"/> grave

7, stato di conservazione:

<input type="checkbox"/> presenza di gravi lesioni o crolli	<input type="checkbox"/> presenza di lesioni
<input type="checkbox"/> carenza di manutenzione	<input checked="" type="checkbox"/> assenza di degrado

8, caratteri architettonici e/o ambientali:

<input type="checkbox"/> di valore architettonico	<input type="checkbox"/> di valore monumentale
<input type="checkbox"/> di valore ambientale	<input checked="" type="checkbox"/> di not. valore ambientale
	<input type="checkbox"/> di ridotto valore

DOCUMENTAZIONE FOTOGRAFICA

rot. n. *22* fot. n. *24*
 cfr. anche:
22-32
D-66

NOTE:

Sui fronti...
decorazioni e
modanature...
ad. uitona. eo.

giugno-settembre '92





rot. n.22.fot. n.32.

rot. n.....fot. n.....