

# COMUNE DI CASTELFIORENTINO

## SCHEMA EDIFICIO

toponimo ..... rif. cat.: fg. 41 p. .... n. 101

localizzazione via del Rio Morto di sotto, 7-11

C.T.R. 1:5.000 elemento n. 274163 C.T.R.G.S. 1:2.000 foglio n. ....

1, edificio presente:  nel Catasto Leopoldino  nel Catasto del s.d.

2, tipo edilizio: casa colonica

3, uso attuale:

<input checked="" type="checkbox"/> residenziale civile e/o rurale	<input type="checkbox"/> 12 produttivo agricolo
<input type="checkbox"/> 11 produttivo artigianale o industriale	<input type="checkbox"/> 22 direzionale
<input type="checkbox"/> 21 commerciale	<input type="checkbox"/> 32 ristorativo
<input type="checkbox"/> 31 alberghiero	<input type="checkbox"/> 42 religioso
<input type="checkbox"/> 41 scolastico	<input type="checkbox"/> 44 amministrativo
<input type="checkbox"/> 43 sanitario	<input type="checkbox"/> 46 tecnologico
<input type="checkbox"/> 45 ricreativo/culturale	<input type="checkbox"/> 60 altro
<input type="checkbox"/> 50 inutilizzato/in abbandono	

4, posizione:  11 posizione rilevante  01 pianura  02 collina

5, intorno ambientale:  01 intorno morfologicamente unitario  02 annessi pregevoli  
 03 interessanti arredi ambientali  04 giardino e/o parco  
 05 essenze di pregio ambientale  06 .....

6, alterazioni: *manomissione dei materiali di finitura*  lieve  02 grave  
*presenza di superfetazioni*  11 lieve  grave

7, stato di conservazione:  01 presenza di gravi lesioni o crolli  02 presenza di lesioni  
 03 carenza di manutenzione  assenza di degrado

8, caratteri architettonici e/o ambientali:  01 di valore monumentale  
 02 di valore architettonico  03 di not. valore ambientale  
 di valore ambientale  05 di ridotto valore

### DOCUMENTAZIONE FOTOGRAFICA

rot. n.21.fot. n.27  
 cfr. anche:  
21-28,29

### NOTE:


*Area in cotto  
 e pozzo lava-  
 toio in cotti  
 spandenza del  
 fronte princi-  
 pale  
 Colaxe. Tipi  
 ca. per le  
 facciate*

giugno-settembre '92





rot. n. 21. fot. n. 28.



rot. n. 21. fot. n. 29.

# COMUNE DI CASTELFIORENTINO

## SCHEDA EDIFICIO

toponimo Pod. Carlotta..... rif. cat.: fg..... p..... n. 102

localizzazione Loc. Poggio Carlotta, 63-65.....

C.T.R. 1:5.000 elemento n. 274.163..... C.T.R.G.S. 1:2.000 foglio n. ....

1, edificio presente:  01 nel Catasto Leopoldino  02 nel Catasto del 1959

2, tipo edilizio: casa colonica.....

3, uso attuale:

<input checked="" type="checkbox"/> <u>01</u> residenziale civile e/o rurale	<input type="checkbox"/> <u>12</u> produttivo agricolo
<input type="checkbox"/> <u>11</u> produttivo artigianale o industriale	<input type="checkbox"/> <u>22</u> direzionale
<input type="checkbox"/> <u>21</u> commerciale	<input type="checkbox"/> <u>32</u> ristorativo
<input type="checkbox"/> <u>31</u> alberghiero	<input type="checkbox"/> <u>42</u> religioso
<input type="checkbox"/> <u>41</u> scolastico	<input type="checkbox"/> <u>44</u> amministrativo
<input type="checkbox"/> <u>43</u> sanitario	<input type="checkbox"/> <u>46</u> tecnologico
<input type="checkbox"/> <u>45</u> ricreativo/culturale	<input type="checkbox"/> <u>60</u> altro
<input checked="" type="checkbox"/> <u>50</u> inutilizzato/in abbandono	

4, posizione:  1 posizione rilevante  01 pianura  02 collina

5, intorno ambientale:

<input type="checkbox"/> <u>01</u> intorno morfologicamente unitario	<input checked="" type="checkbox"/> <u>02</u> annessi pregevoli
<input type="checkbox"/> <u>03</u> interessanti arredi ambientali	<input type="checkbox"/> <u>04</u> giardino e/o parco
<input checked="" type="checkbox"/> <u>05</u> essenze di pregio ambientale	<input type="checkbox"/> <u>06</u> .....

6, alterazioni: manomissione dei materiali di finitura  01 lieve  02 grave  
presenza di superfetazioni  11 lieve  12 grave

7, stato di conservazione:  01 presenza di gravi lesioni o crolli  02 presenza di lesioni  
 03 carenza di manutenzione  04 assenza di degrado

8, caratteri architettonici e/o ambientali:

<input type="checkbox"/> <u>01</u> di valore monumentale
<input type="checkbox"/> <u>02</u> di valore architettonico
<input checked="" type="checkbox"/> <u>03</u> di not. valore ambientale
<input type="checkbox"/> <u>04</u> di valore ambientale
<input type="checkbox"/> <u>05</u> di ridotto valore

### DOCUMENTAZIONE FOTOGRAFICA

rot. n. 24 fot. n. 27  
cfr. anche:  
24, 28, 29.....  
D. 71.....

### NOTE:

Sia la ca...  
sa colonica  
che l'annes  
so risultano  
in stato di  
abbandono.

giugno-settembre '92



DOCUMENTAZIONE FOTOGRAFICA

NOTE:

Sul fronte  
nord resti  
dell'origi-  
nale tinteg-  
giatura ad  
sa e delle  
cornici gial-  
le delle fi-  
nestre

rot. n.24 fot. n.29



NOTE:

rot. n.24 fot. n.28





# COMUNE DI CASTELFIORENTINO

## SCHEDA EDIFICIO

toponimo *Podere Parvidenza*... rif. cat.: fg. *41* p. .... n. *103*

localizzazione *via Milani, snc*.....

C.T.R. 1:5.000 elemento n. *274163*..... C.T.R.G.S. 1:2.000 foglio n. *-*.....

1, edificio presente:  nel Catasto Leopoldino  nel Catasto del s.d.

2, tipo edilizio: *casa colonica*.....

3, uso attuale:

<input checked="" type="checkbox"/> residenziale civile e/o rurale	<input type="checkbox"/> produttivo agricolo
<input type="checkbox"/> produttivo artigianale o industriale	<input type="checkbox"/> direzionale
<input type="checkbox"/> commerciale	<input type="checkbox"/> ristorativo
<input type="checkbox"/> alberghiero	<input type="checkbox"/> religioso
<input type="checkbox"/> scolastico	<input type="checkbox"/> amministrativo
<input type="checkbox"/> sanitario	<input type="checkbox"/> tecnologico
<input type="checkbox"/> ricreativo/culturale	<input type="checkbox"/> altro
<input checked="" type="checkbox"/> inutilizzato/in abbandono	

4, posizione:  pianura  collina

posizione rilevante

5, intorno ambientale:

<input type="checkbox"/> intorno morfologicamente unitario	<input type="checkbox"/> annessi pregevoli
<input type="checkbox"/> interessanti arredi ambientali	<input type="checkbox"/> giardino e/o parco
<input type="checkbox"/> essenze di pregio ambientale	<input type="checkbox"/> .....

6, alterazioni:

manomissione dei materiali di finitura	<input type="checkbox"/> lieve	<input type="checkbox"/> grave
presenza di superfetazioni	<input type="checkbox"/> lieve	<input type="checkbox"/> grave

7, stato di conservazione:  presenza di gravi lesioni o crolli  presenza di lesioni

carenza di manutenzione  assenza di degrado

8, caratteri architettonici e/o ambientali:

<input type="checkbox"/> di valore architettonico	<input type="checkbox"/> di valore monumentale
<input type="checkbox"/> di valore ambientale	<input type="checkbox"/> di not. valore ambientale
	<input checked="" type="checkbox"/> di ridotto valore

### DOCUMENTAZIONE FOTOGRAFICA

rot. n. *12* fot. n. *8*..

cfr. anche: *D.3.31*.....

### NOTE:

giugno-settembre '92



# COMUNE DI CASTELFIORENTINO

## SCHEDA EDIFICIO

n. 104

toponimo ..... rif. cat.: fg. 41. p. ....

localizzazione via del Rio Morto di Sotto, 13.....

C.T.R. 1:5.000 elemento n. .... 274163..... C.T.R.C.S. 1:2.000 foglio n. ....

1, edificio presente:  nel Catasto Leopoldino  nel Catasto del s.d.

2, tipo edilizio: casa colonica.....

3, uso attuale:

<input type="checkbox"/> residenziale civile e/o rurale	<input type="checkbox"/> produttivo agricolo
<input type="checkbox"/> produttivo artigianale o industriale	<input type="checkbox"/> direzionale
<input type="checkbox"/> commerciale	<input type="checkbox"/> ristorativo
<input type="checkbox"/> alberghiero	<input type="checkbox"/> religioso
<input type="checkbox"/> scolastico	<input type="checkbox"/> amministrativo
<input type="checkbox"/> sanitario	<input type="checkbox"/> tecnologico
<input type="checkbox"/> ricreativo/culturale	<input type="checkbox"/> altro
<input checked="" type="checkbox"/> inutilizzato/in abbandono	

4, posizione:  pianura  collina  
 posizione rilevante

5, intorno ambientale:  intorno morfologicamente unitario  annessi pregevoli  
 interessanti arredi ambientali  giardino e/o parco  
 essenze di pregio ambientale  .....

6, alterazioni: manomissione dei materiali di finitura  lieve  grave  
 presenza di superfelazioni  lieve  grave

7, stato di conservazione:  presenza di gravi lesioni o crolli  presenza di lesioni  
 carenza di manutenzione  assenza di degrado


8, caratteri architettonici e/o ambientali:  di valore monumentale  
 di valore architettonico  di not. valore ambientale  
 di valore ambientale  di ridotto valore

### DOCUMENTAZIONE FOTOGRAFICA

rot. n. 2A fol. n. 24.  
 cfr. anche:

### NOTE:

d'edificio.....  
 è utilizzato  
 come annesso  
 agricolo.....



giugno-settembre '92

# COMUNE DI CASTELFIORENTINO

## SCHEDE EDIFICIO

toponimo *Castelluccio di Sotto* rif. cat.: fg. *40* p.....

n. *105*

localizzazione *via Milano, 133 d*.....

C.T.R. 1:5.000 elemento n. *274163*..... C.T.R.G.S. 1:2.000 foglio n. *—*.....

1, edificio presente:  nel Catasto Leopoldino  nel Catasto del 1959

2, tipo edilizio: *casa colonica*.....

3, uso attuale:

<input checked="" type="checkbox"/> 01 residenziale civile e/o rurale	<input type="checkbox"/> 12 produttivo agricolo
<input type="checkbox"/> 11 produttivo artigianale o industriale	<input type="checkbox"/> 22 direzionale
<input type="checkbox"/> 21 commerciale	<input type="checkbox"/> 32 ristorativo
<input type="checkbox"/> 31 alberghiero	<input type="checkbox"/> 42 religioso
<input type="checkbox"/> 41 scolastico	<input type="checkbox"/> 44 amministrativo
<input type="checkbox"/> 43 sanitario	<input type="checkbox"/> 46 tecnologico
<input type="checkbox"/> 45 ricreativo/culturale	<input type="checkbox"/> 60 altro in sistemazione
<input type="checkbox"/> 50 inutilizzato/in abbandono	

4, posizione:  01 pianura  11 posizione rilevante  02 collina

5, intorno ambientale:  01 intorno morfologicamente unitario  02 annessi pregevoli  
 03 interessanti arredi ambientali  04 giardino e/o parco  
 05 essenze di pregio ambientale  06 .....

6, alterazioni: *manomissione dei materiali di finitura*  01 lieve  02 grave  
*presenza di superfetazioni*  11 lieve  12 grave

7, stato di conservazione:  01 presenza di gravi lesioni o crolli  02 presenza di lesioni  
 03 carenza di manutenzione  04 assenza di degrado

8, caratteri architettonici e/o ambientali:  01 di valore monumentale  
 02 di valore architettonico  03 di not. valore ambientale  
 04 di valore ambientale  05 di ridotto valore

### DOCUMENTAZIONE FOTOGRAFICA

rot. n. *12* fot. n. *4*  
 cfr. anche:

### NOTE:

*annessi in  
 gran degrado*

giugno-settembre '92



# COMUNE DI CASTELFIORENTINO

## SCHEDA EDIFICIO

toponimo *Castelluccia di Sopra* rif. cat.: fg. 40 p. .... n. 106

localizzazione *via Milani, 3-9* .....

C.T.R. 1:5.000 elemento n. 274163 ..... C.T.R.G.S. 1:2.000 foglio n. --- .....

1, edificio presente:  nel Catasto Leopoldino  nel Catasto del 1959

2, tipo edilizio: *casa colonica* .....

3, uso attuale:

<input checked="" type="checkbox"/> residenziale civile e/o rurale	<input type="checkbox"/> produttivo artigianale o industriale	<input type="checkbox"/> produttivo agricolo
<input type="checkbox"/> commerciale	<input type="checkbox"/> alberghiero	<input type="checkbox"/> direzionale
<input type="checkbox"/> scolastico	<input type="checkbox"/> sanitario	<input type="checkbox"/> ristorativo
<input type="checkbox"/> ricreativo/culturale	<input type="checkbox"/> inutilizzo/in abbandono	<input type="checkbox"/> religioso
		<input type="checkbox"/> amministrativo
		<input type="checkbox"/> tecnologico
		<input type="checkbox"/> altro

4, posizione:  posizione rilevante  pianura  collina

5, intorno ambientale:  intorno morfologicamente unitario  annessi pregevoli  
 interessanti arredi ambientali  giardino e/o parco  
 essenze di pregio ambientale  .....

6, alterazioni: *manomissione dei materiali di finitura*  lieve  grave  
*presenza di superfetazioni*  lieve  grave

7, stato di conservazione:  presenza di gravi lesioni o crolli  presenza di lesioni  
 carenza di manutenzione  assenza di degrado

8, caratteri architettonici e/o ambientali:  di valore monumentale  
 di valore architettonico  di not. valore ambientale  
 di valore ambientale  di ridotto valore

### DOCUMENTAZIONE FOTOGRAFICA

rot. n. 12 fot. n. 5 .....

cfr. anche: 12.6-7 .....

### NOTE:

*in alcune parti del complesso sono in corso lavori di ristrutturazione* .....

giugno-settembre '92





DOCUMENTAZIONE FOTOGRAFICA



rot. n. 12. fot. n. 6...



rot. n. 12. fot. n. 7...

# COMUNE DI CASTELFIORENTINO

## SCHEDA EDIFICIO

n. 107

toponimo ..... rif. cat.: fg. 47 p. ....

localizzazione ... via del Risorto, 14-16 .....

C.T.R. 1:5.000 elemento n. ... 274.163 ..... C.T.R.G.S. 1:2.000 foglio n. ....

1, edificio presente:  01 nel Catasto Leopoldino  02 nel Catasto del 1968

2, tipo edilizio: ... casa colonica .....

3, uso attuale:

<input checked="" type="checkbox"/> 01 residenziale civile e/o rurale	<input type="checkbox"/> 12 produttivo agricolo
<input type="checkbox"/> 17 produttivo artigianale o industriale	<input type="checkbox"/> 22 direzionale
<input type="checkbox"/> 21 commerciale	<input type="checkbox"/> 32 ristorativo
<input type="checkbox"/> 31 alberghiero	<input type="checkbox"/> 42 religioso
<input type="checkbox"/> 41 scolastico	<input type="checkbox"/> 44 amministrativo
<input type="checkbox"/> 43 sanitario	<input type="checkbox"/> 46 tecnologico
<input type="checkbox"/> 45 ricreativo/culturale	<input type="checkbox"/> 60 altro
<input type="checkbox"/> 50 inutilizzato/in abbandono	

4, posizione:  01 posizione rilevante  01 pianura  02 collina

5, intorno ambientale:

<input type="checkbox"/> 01 intorno morfologicamente unitario	<input type="checkbox"/> 02 annessi pregevoli
<input type="checkbox"/> 03 interessanti arredi ambientali	<input type="checkbox"/> 04 giardino e/o parco
<input type="checkbox"/> 05 essenze di pregio ambientale	<input type="checkbox"/> 06 .....

6, alterazioni: manomissione dei materiali di finitura  01 lieve  02 grave  
 presenza di superfetazioni  11 lieve  12 grave

7, stato di conservazione:  01 presenza di gravi lesioni o crolli  02 presenza di lesioni  
 03 carenza di manutenzione  04 assenza di degrado

8, caratteri architettonici e/o ambientali:

<input type="checkbox"/> 01 di valore monumentale	<input type="checkbox"/> 02 di valore architettonico	<input type="checkbox"/> 03 di not. valore ambientale
<input checked="" type="checkbox"/> 04 di valore ambientale	<input type="checkbox"/> 05 di ridotto valore	

### DOCUMENTAZIONE FOTOGRAFICA

rot. n. 24 fot. n. 14  
 cfr. anche:

NOTE:  
 da manomissione riguarda la realizzazione della scala esterna e la ristrutturazione della copertura, eseguita con travetti in cemento.....

giugno-settembre '92



# COMUNE DI CASTELFIORENTINO

## SCHEMA EDIFICIO

toponimo *Podere del Pino*..... rif. cat.: fg. *47* p.....

n. *108*.....

localizzazione *via del Rimorta, 493A*.....

C.T.R. 1:5.000 elemento n. ....*274.163*..... C.T.R.G.S. 1:2.000 foglio n. ....

1, edificio presente:  *01* nel Catasto Leopoldino  *02* nel Catasto del 1968

2, tipo edilizio: *casa colonica*.....

3, uso attuale:

<input checked="" type="checkbox"/> <i>01</i> residenziale civile e/o rurale	<input type="checkbox"/> <i>12</i> produttivo agricolo
<input type="checkbox"/> <i>11</i> produttivo artigianale o industriale	<input type="checkbox"/> <i>22</i> direzionale
<input type="checkbox"/> <i>21</i> commerciale	<input type="checkbox"/> <i>32</i> ristorativo
<input type="checkbox"/> <i>31</i> alberghiero	<input type="checkbox"/> <i>42</i> religioso
<input type="checkbox"/> <i>41</i> scolastico	<input type="checkbox"/> <i>41</i> amministrativo
<input type="checkbox"/> <i>43</i> sanitario	<input type="checkbox"/> <i>46</i> tecnologico
<input type="checkbox"/> <i>45</i> ricreativo/culturale	<input type="checkbox"/> <i>60</i> altro
<input type="checkbox"/> <i>50</i> inutilizzato/in abbandono	

4, posizione:  *01* posizione rilevante  *01* pianura  *02* collina

5, intorno ambientale:  *01* intorno morfologicamente unitario  *02* annessi pregevoli  
 *03* interessanti arredi ambientali  *04* giardino e/o parco  
 *05* essenze di pregio ambientale  *06* .....

6, alterazioni: *manomissione dei materiali di finitura*  *01* lieve  *02* grave  
*presenza di superfelazioni*  *11* lieve  *02* grave

7, stato di conservazione:  *01* presenza di gravi lesioni o crolli  *02* presenza di lesioni  
 *03* carenza di manutenzione  *04* assenza di degrado

8, caratteri architettonici e/o ambientali:

<input type="checkbox"/> <i>01</i> di valore monumentale	<input type="checkbox"/> <i>01</i> di valore monumentale
<input type="checkbox"/> <i>02</i> di valore architettonico	<input type="checkbox"/> <i>03</i> di not. valore ambientale
<input checked="" type="checkbox"/> <i>01</i> di valore ambientale	<input type="checkbox"/> <i>05</i> di ridotto valore

### DOCUMENTAZIONE FOTOGRAFICA

rot. n. *24* fot. n. *13*

cfr. anche:

### NOTE:

*d'edificio, in parte inutilizzato, presenta delle superfelazioni sulla facciata ovest.....*

giugno-settembre '92



# COMUNE DI CASTELFIORENTINO

## SCHEDA EDIFICIO

n. 109

toponimo ..... rif. cat.: fg. 47 p. ....

localizzazione *via del Riomorto di sopra, 31* .....

C.T.R. 1:5.000 elemento n. .... 274163 ..... C.T.R.G.S. 1:2.000 foglio n. ....

1, edificio presente:  nel Catasto Leopoldino  nel Catasto del 1968

2, tipo edilizio: *casa colonica* .....

3, uso attuale:

<input checked="" type="checkbox"/> residenziale civile e/o rurale	<input type="checkbox"/> 12 produttivo agricolo
<input checked="" type="checkbox"/> 11 produttivo artigianale o industriale	<input type="checkbox"/> 22 direzionale
<input type="checkbox"/> 21 commerciale	<input type="checkbox"/> 32 ristorativo
<input type="checkbox"/> 31 alberghiero	<input type="checkbox"/> A2 religioso
<input type="checkbox"/> A1 scolastico	<input type="checkbox"/> A1 amministrativo
<input type="checkbox"/> A3 sanitario	<input type="checkbox"/> A6 tecnologico
<input type="checkbox"/> A5 ricreativo/culturale	<input type="checkbox"/> 60 altro
<input type="checkbox"/> 50 inutilizzato/in abbandono	

4, posizione:  posizione rilevante  01 pianura  collina

5, intorno ambientale:  01 intorno morfologicamente unilario  02 annessi pregevoli  
 03 interessanti arredi ambientali  04 giardino e/o parco  
 05 essenze di pregio ambientale  06 .....

6, alterazioni: *manomissione dei materiali di finitura*  01 lieve  02 grave  
*presenza di superfelazioni*  11 lieve  grave

7, stato di conservazione:  01 presenza di gravi lesioni o crolli  02 presenza di lesioni  
 03 carenza di manutenzione  04 assenza di degrado

8, caratteri architettonici e/o ambientati:  01 di valore monumentale  
 02 di valore architettonico  03 di not. valore ambientale  
 04 di valore ambientale  05 di ridotto valore


### DOCUMENTAZIONE FOTOGRAFICA

rot. n. 24 fot. n. 20.  
 cfr. anche:  
 24-15 .....

### NOTE:

*In prossimi-  
 tà della ca-  
 sa colonica  
 è situata u-  
 na concesa  
 che provoca  
 una situazio-  
 ne di notevol-  
 le degrado  
 per l'intorno*

giugno-settembre '92





DOCUMENTAZIONE FOTOGRAFICA



rot. n. 24 fot. n. 15.

rot. n. .... fot. n. ....

# COMUNE DI CASTELFIORENTINO

## SCHEDA EDIFICIO

n. **110**

toponimo ..... rif. cat.: fg. **48** p. ....

localizzazione *via del Rimorto di sopra, s.n.c.*

C.T.R. 1:5.000 elemento n. **274163** C.T.R.C.S. 1:2.000 foglio n. ....

1, edificio presente:  nel Catasto Leopoldino  nel Catasto del 1959

2, tipo edilizio: *casa colonica*

3, uso attuale:

<input type="checkbox"/> 01 residenziale civile e/o rurale	<input type="checkbox"/> 12 produttivo agricolo
<input type="checkbox"/> 11 produttivo artigianale o industriale	<input type="checkbox"/> 22 direzionale
<input type="checkbox"/> 21 commerciale	<input type="checkbox"/> 32 ristorativo
<input type="checkbox"/> 31 alberghiero	<input type="checkbox"/> 42 religioso
<input type="checkbox"/> 41 scolastico	<input type="checkbox"/> 44 amministrativo
<input type="checkbox"/> 43 sanitario	<input type="checkbox"/> 46 tecnologico
<input type="checkbox"/> 45 ricreativo/culturale	<input type="checkbox"/> 60 altro
<input type="checkbox"/> 50 inutilizzato/in abbandono	

4, posizione:  11 posizione rilevante  01 pianura  collina

5, intorno ambientale:  01 intorno morfologicamente unitario  02 annessi pregevoli  
 03 interessanti arredi ambientali  04 giardino e/o parco  
 05 essenze di pregio ambientale  06 .....

6, alterazioni: *manomissione dei materiali di finitura*  01 lieve  02 grave  
*presenza di superfetazioni*  11 lieve  12 grave

7, stato di conservazione:  01 presenza di gravi lesioni o crolli  02 presenza di lesioni  
 03 carenza di manutenzione  04 assenza di degrado

8, caratteri architettonici e/o ambientali:

<input type="checkbox"/> 01 di valore monumentale
<input type="checkbox"/> 02 di valore architettonico
<input checked="" type="checkbox"/> 04 di valore ambientale
<input type="checkbox"/> 05 di ridotto valore

### DOCUMENTAZIONE FOTOGRAFICA

rot. n. **24** fol. n. **9**  
 cfr. anche:

### NOTE:

*Attualmente  
 utilizzata  
 come annesso  
 agricolo*

giugno-settembre '92



# COMUNE DI CASTELFIORENTINO

## SCHEDA EDIFICIO

n. 111

toponimo *Fornace*..... rif. cat.: fg. *25*, p.....

localizzazione *via O. Bacci, 43-47*.....

C.T.R. 1:5.000 elemento n. *274162*..... C.T.R.G.S. 1:2.000 foglio n. *---*.....

1, edificio presente:  nel Catasto Leopoldino  nel Catasto del 1959

2, tipo edilizio: *casa colonica*.....

3, uso attuale:

<input checked="" type="checkbox"/> residenziale civile e/o rurale	<input type="checkbox"/> 12 produttivo agricolo
<input type="checkbox"/> 11 produttivo artigianale o industriale	<input type="checkbox"/> 22 direzionale
<input type="checkbox"/> 21 commerciale	<input type="checkbox"/> 32 ristorativo
<input type="checkbox"/> 31 alberghiero	<input type="checkbox"/> 42 religioso
<input type="checkbox"/> 41 scolastico	<input type="checkbox"/> 44 amministrativo
<input type="checkbox"/> 43 sanitario	<input type="checkbox"/> 46 tecnologico
<input type="checkbox"/> 45 ricreativo/culturale	<input type="checkbox"/> 60 altro
<input type="checkbox"/> 50 inutilizzato/in abbandono	

4, posizione:

<input type="checkbox"/> 11 posizioni rilevante	<input type="checkbox"/> 01 pianura
	<input checked="" type="checkbox"/> 02 collina

5, intorno ambientale:

<input type="checkbox"/> 01 intorno morfologicamente unitario	<input type="checkbox"/> 02 annessi pregevoli
<input type="checkbox"/> 03 interessanti arredi ambientali	<input type="checkbox"/> 04 giardino e/o parco
<input checked="" type="checkbox"/> 05 essenze di pregio ambientale	<input type="checkbox"/> 06 .....

6, alterazioni: *manomissione dei materiali di finitura*  lieve  02 grave  
*presenza di superfetazioni*  11 lieve  12 grave

7, stato di conservazione:  01 presenza di gravi lesioni o crolli  02 presenza di lesioni  
 03 carenza di manutenzione  04 assenza di degrado

8, caratteri architettonici e/o ambientali:

<input type="checkbox"/> 01 di valore monumentale
<input type="checkbox"/> 02 di valore architettonico
<input checked="" type="checkbox"/> 03 di not. valore ambientale
<input type="checkbox"/> 04 di ridotto valore

### DOCUMENTAZIONE FOTOGRAFICA

rot. n. *6*, fol. n. *21*  
 cfr. anche:

### NOTE:

*- via in cotto...*  
*- in parte*  
*ristrutturata,*  
*con lavori*  
*ancora in*  
*corso.*

giugno-settembre '92



# COMUNE DI CASTELFIORENTINO

## SCHEDE EDIFICIO

toponimo *Villa Ciapetti*..... rif. cat.: fg. **37**... p..... n. **112**

localizzazione *via O. Bacci, 33-35*.....

C.T.R. 1:5.000 elemento n. **274162**..... C.T.R.G.S. 1:2.000 foglio n. **—**.....

1. edificio presente:  nel Catasto Leopoldino —  nel Catasto del 1959

2. tipo edilizio: *villa*.....

3. uso attuale:

<input checked="" type="checkbox"/> residenziale civile e/o rurale	<input type="checkbox"/> produttivo agricolo
<input type="checkbox"/> produttivo artigianale o industriale	<input type="checkbox"/> direzionale
<input type="checkbox"/> commerciale	<input type="checkbox"/> ristorativo
<input type="checkbox"/> alberghiero	<input type="checkbox"/> religioso
<input type="checkbox"/> scolastico	<input type="checkbox"/> amministrativo
<input type="checkbox"/> sanitario	<input type="checkbox"/> tecnologico
<input type="checkbox"/> ricreativo/culturale	<input type="checkbox"/> altro
<input type="checkbox"/> inutilizzato/in abbandono	

4. posizione:  posizione rilevante  pianura  collina

5. intorno ambientale:  intorno morfologicamente unitario  annessi pregevoli  
 interessanti arredi ambientali  giardino e/o parco  
 essenze di pregio ambientale  .....

6. alterazioni: *manomissione dei materiali di finitura*  lieve  grave  
*presenza di superfelazioni*  lieve  grave

7. stato di conservazione:  presenza di gravi lesioni o crolli  presenza di lesioni  
 carenza di manutenzione  assenza di degrado

8. caratteri architettonici e/o ambientali:

<input type="checkbox"/> di valore monumentale	<input type="checkbox"/> di valore ambientale
<input type="checkbox"/> di valore architettonico	<input checked="" type="checkbox"/> di not. valore ambientale
<input type="checkbox"/> di valore ambientale	<input type="checkbox"/> di ridotto valore

### DOCUMENTAZIONE FOTOGRAFICA

rot. n. **6**..fot. n**20**.

cfr. anche:

### NOTE:

giugno-settembre '92





# COMUNE DI CASTELFIORENTINO

## SCHEDA EDIFICIO

toponimo *S. Piero Vecchio*..... rif. cat.: fg. *38* p.....

n. *113*...

localizzazione *via Bacci, 25-31*.....

C.T.R. 1:5.000 elemento n. *274.162*..... C.T.R.G.S. 1:2.000 foglio n. ....

1, edificio presente:  nel Catasto Leopoldino  nel Catasto del 1959

2, tipo edilizio: *case coloniche*.....

3, uso attuale:

<input checked="" type="checkbox"/> residenziale civile e/o rurale	<input type="checkbox"/> produttivo agricolo
<input type="checkbox"/> produttivo artigianale o industriale	<input type="checkbox"/> direzionale
<input type="checkbox"/> commerciale	<input type="checkbox"/> ristorativo
<input type="checkbox"/> alberghiero	<input type="checkbox"/> religioso
<input type="checkbox"/> scolastico	<input type="checkbox"/> amministrativo
<input type="checkbox"/> sanitario	<input type="checkbox"/> tecnologico
<input type="checkbox"/> ricreativo/culturale	<input type="checkbox"/> altro
<input type="checkbox"/> inutilizzato/in abbandono	

4, posizione:  pianura  collina  
 posizione rilevante

5, intorno ambientale:  intorno morfologicamente unitario  annessi pregevoli  
 interessanti arredi ambientali  giardino e/o parco  
 essenze di pregio ambientale  .....

6, alterazioni: *manomissione dei materiali di finitura*  lieve  grave  
*presenza di superfetazioni*  lieve  grave

7, stato di conservazione:  presenza di gravi lesioni o crolli  presenza di lesioni  
 carenza di manutenzione  assenza di degrado

8, caratteri architettonici e/o ambientali:  di valore monumentale  
 di valore architettonico  di not. valore ambientale  
 di valore ambientale  di ridotto valore

### DOCUMENTAZIONE FOTOGRAFICA

rot. n. *37* fot. n. *13*  
 cfr. anche: *37.14*.....

NOTE:  
*La manomissione riguarda soprattutto gli edifici costruiti (n. 27 e n. 29)*.....

giugno-settembre '92





rot. n. 37. fot. n. 14.

# COMUNE DI CASTELFIORENTINO

## SCHEDA EDIFICIO

toponimo *Passignano di Sotto* rif. cat.: fg. 45 p. ....

n. 114

localizzazione *via Benai, s.n.c.* .....

C.T.R. 1:5.000 elemento n. 274.162..... C.T.R.C.S. 1:2.000 foglio n. ....

1, edificio presente:  nel Catasto Leopoldino  nel Catasto del 1959

2, tipo edilizio: *casa colonica* .....

3, uso attuale:

<input checked="" type="checkbox"/> residenziale civile e/o rurale	<input type="checkbox"/> produttivo agricolo
<input type="checkbox"/> produttivo artigianale o industriale	<input type="checkbox"/> direzionale
<input type="checkbox"/> commerciale	<input type="checkbox"/> ristorativo
<input type="checkbox"/> alberghiero	<input type="checkbox"/> religioso
<input type="checkbox"/> scolastico	<input type="checkbox"/> amministrativo
<input type="checkbox"/> sanitario	<input type="checkbox"/> tecnologico
<input type="checkbox"/> ricreativo/culturale	<input type="checkbox"/> altro
<input type="checkbox"/> inutilizzato/in abbandono	

4, posizione:  posizione rilevante  pianura  collina

5, intorno ambientale:  intorno morfologicamente unitario  annessi pregevoli  
 interessanti arredi ambientali  giardino e/o parco  
 essenze di pregio ambientale  .....

6, alterazioni: *manomissione dei materiali di finitura*  lieve  grave  
*presenza di superfetazioni*  lieve  grave

7, stato di conservazione:  presenza di gravi lesioni o crolli  presenza di lesioni  
 carenza di manutenzione  assenza di degrado

8, caratteri architettonici e/o ambientali:

<input type="checkbox"/> di valore monumentale	
<input type="checkbox"/> di valore architettonico	<input type="checkbox"/> di not. valore ambientale
<input checked="" type="checkbox"/> di valore ambientale	<input type="checkbox"/> di ridotto valore

### DOCUMENTAZIONE FOTOGRAFICA

rot. n. 32 fol. n. 10

cfr. anche:

32-9-11 .....

### NOTE:

*Attualmente sono in corso i lavori di ristrutturazione* .....

giugno-settembre '92





rot. n.32 fot. n.9.



rot. n.32 fot. n.11.



# COMUNE DI CASTELFIORENTINO

## SCHEDA EDIFICIO

toponimo ... *Grattacapo II* ..... rif. cat.: fg. *38* p. .... n. *115*

localizzazione ... *via Bacci, 26* .....

C.T.R. 1:5.000 elemento n. ... *274.162* ..... C.T.R.G.S. 1:2.000 foglio n. ....

1, edificio presente:  nel Catasto Leopoldino  nel Catasto del 1959

2, tipo edilizio: ... *casa colonica* .....

3, uso attuale:

<input checked="" type="checkbox"/> residenziale civile e/o rurale	<input type="checkbox"/> produttivo agricolo
<input type="checkbox"/> produttivo artigianale o industriale	<input type="checkbox"/> direzionale
<input type="checkbox"/> commerciale	<input type="checkbox"/> ristorativo
<input type="checkbox"/> alberghiero	<input type="checkbox"/> religioso
<input type="checkbox"/> scolastico	<input type="checkbox"/> amministrativo
<input type="checkbox"/> sanitario	<input type="checkbox"/> tecnologico
<input type="checkbox"/> ricreativo/culturale	<input type="checkbox"/> altro
<input type="checkbox"/> inutilizzato/in abbandono	

4, posizione:  posizione rilevante  pianura  collina

5, intorno ambientale:

<input type="checkbox"/> intorno morfologicamente unitario	<input type="checkbox"/> annessi pregevoli
<input type="checkbox"/> interessanti arredi ambientali	<input type="checkbox"/> giardino e/o parco
<input type="checkbox"/> essenze di pregio ambientale	<input type="checkbox"/> .....

6, alterazioni: *manomissione dei materiali di finitura*  lieve  grave  
*presenza di superfetazioni*  lieve  grave

7, stato di conservazione:  presenza di gravi lesioni o crolli  presenza di lesioni  
 carenza di manutenzione  assenza di degrado

8, caratteri architettonici e/o ambientali:

<input type="checkbox"/> di valore monumentale
<input type="checkbox"/> di valore architettonico
<input checked="" type="checkbox"/> di valore ambientale
<input type="checkbox"/> di ridotto valore

### DOCUMENTAZIONE FOTOGRAFICA

rot. n. *37* fot. n. *7*

cfr. anche:

*37:5, 6* .....

### NOTE:

*Asia in est.*  
*ta* .....

*L'edificio*  
*risulta in*  
*parte ristrutturato*  
*ta* .....

.....

.....

.....

giugno-settembre '92





rot. n.37.fot. n.5..



rot. n.37.fot. n.6..

# COMUNE DI CASTELFIORENTINO

## SCHEDE EDIFICIO

toponimo *Villa Pineta*..... rif. cat.: fg. *38* p..... n. *116*

localizzazione *via Bacci, 30-34*.....

C.T.R. 1:5.000 elemento n. *274.162*..... C.T.R.C.S. 1:2.000 foglio n. ....

1, edificio presente:  *01* nel Catasto Leopoldino  *02* nel Catasto del 1959

2, tipo edilizio: *villa*.....

3, uso attuale:

<input checked="" type="checkbox"/> <i>01</i> residenziale civile e/o rurale	<input type="checkbox"/> <i>12</i> produttivo agricolo
<input type="checkbox"/> <i>11</i> produttivo artigianale o industriale	<input type="checkbox"/> <i>22</i> direzionale
<input type="checkbox"/> <i>21</i> commerciale	<input type="checkbox"/> <i>32</i> ristorativo
<input type="checkbox"/> <i>31</i> alberghiero	<input type="checkbox"/> <i>42</i> religioso
<input type="checkbox"/> <i>A1</i> scolastico	<input type="checkbox"/> <i>A1</i> amministrativo
<input type="checkbox"/> <i>A3</i> sanitario	<input type="checkbox"/> <i>A6</i> tecnologico
<input type="checkbox"/> <i>A5</i> ricreativo/culturale	<input type="checkbox"/> <i>60</i> altro
<input type="checkbox"/> <i>50</i> inutilizzato/in abbandono	

4, posizione:  *A* posizione rilevante  *01* pianura  *02* collina

5, intorno ambientale:  *01* intorno morfologicamente unitario  *02* annessi pregevoli  
 *03* interessanti arredi ambientali  *04* giardino e/o parco  
 *05* essenze di pregio ambientale  *06* .....

6, alterazioni: *manomissione dei materiali di finitura*  *01* lieve  *02* grave  
*presenza di superfetazioni*  *A* lieve  *12* grave

7, stato di conservazione:  *01* presenza di gravi lesioni o crolli  *02* presenza di lesioni  
 *03* carenza di manutenzione  *A* assenza di degrado

8, caratteri architettonici e/o ambientali:

<input type="checkbox"/> <i>01</i> di valore monumentale	<input checked="" type="checkbox"/> <i>03</i> di not. valore ambientale
<input type="checkbox"/> <i>02</i> di valore architettonico	<input type="checkbox"/> <i>05</i> di ridotto valore
<input type="checkbox"/> <i>04</i> di valore ambientale	

### DOCUMENTAZIONE FOTOGRAFICA

rot. n. *37* fot. n. *8*

cfr. anche:

*37-9*.....

### NOTE:

*Resede la  
 stricata in  
 pittura  
 la manomis-  
 sione riguarda  
 da l'edifi-  
 cio a corpe  
 to lateral-  
 mente*



giugno-settembre '92



rot. n. 37 fol. n. 9.



# COMUNE DI CASTELFIORENTINO

## SCHEDA EDIFICIO

toponimo ..... rif. cat.: fg. 44 p..... n. 117

localizzazione via Bacci, 22.....

C.T.R. 1:5.000 elemento n. 274162..... C.T.R.G.S. 1:2.000 foglio n. ....

1, edificio presente:  nel Catasto Leopoldino  nel Catasto del 1958

2, tipo edilizio: casa colonica.....

3, uso attuale:

<input checked="" type="checkbox"/> residenziale civile e/o rurale	<input type="checkbox"/> produttivo agricolo
<input type="checkbox"/> produttivo artigianale o industriale	<input type="checkbox"/> direzionale
<input type="checkbox"/> commerciale	<input type="checkbox"/> ristorativo
<input type="checkbox"/> alberghiero	<input type="checkbox"/> religioso
<input type="checkbox"/> scolastico	<input type="checkbox"/> amministrativo
<input type="checkbox"/> sanitario	<input type="checkbox"/> tecnologico
<input type="checkbox"/> ricreativo/culturale	<input type="checkbox"/> altro
<input type="checkbox"/> inutilizzato/in abbandono	

4, posizione:  posizione rilevante  pianura  collina

5, intorno ambientale:

<input type="checkbox"/> intorno morfologicamente unitario	<input type="checkbox"/> annessi pregevoli
<input type="checkbox"/> interessanti arredi ambientali	<input type="checkbox"/> giardino e/o parco
<input type="checkbox"/> essenze di pregio ambientale	<input type="checkbox"/> .....

6, alterazioni: manomissione dei materiali di finitura  lieve  grave  
presenza di superfetazioni  lieve  grave

7, stato di conservazione:  presenza di gravi lesioni o crolli  presenza di lesioni  
 carenza di manutenzione  assenza di degrado

8, caratteri architettonici e/o ambientali:

<input type="checkbox"/> di valore architettonico	<input type="checkbox"/> di valore monumentale
<input type="checkbox"/> di valore ambientale	<input type="checkbox"/> di not. valore ambientale
	<input type="checkbox"/> di ridotto valore

### DOCUMENTAZIONE FOTOGRAFICA

rot. n. 37 fot. n. 3

cfr. anche:

37-12.....

### NOTE:


La via in cat.  
to  
Struttura a  
strutturata  
con ripresa  
dei decori  
pittoreschi  
.....  
.....  
.....

giugno-settembre '92





rot. n. 37 fot. n. 1.



rot. n. 37 fot. n. 2.

# COMUNE DI CASTELFIORENTINO

## SCHEMA EDIFICIO

toponimo *Grattacapo I*..... rif. cat.: fg. *38* p..... n. *118*

localizzazione *v. Baci 303*.....

C.T.R. 1:5.000 elemento n. *274162*..... C.T.R.G.S. 1:2.000 foglio n. ....

1, edificio presente:  *01* nel Catasto Leopoldino  *02* nel Catasto del 1959

2, tipo edilizio: *annesso agricolo*.....

3, uso attuale:

<input checked="" type="checkbox"/> <i>01</i> residenziale civile e/o rurale	<input type="checkbox"/> <i>12</i> produttivo agricolo
<input type="checkbox"/> <i>11</i> produttivo artigianale o industriale	<input type="checkbox"/> <i>22</i> direzionale
<input type="checkbox"/> <i>21</i> commerciale	<input type="checkbox"/> <i>32</i> ristorativo
<input type="checkbox"/> <i>31</i> alberghiero	<input type="checkbox"/> <i>42</i> religioso
<input type="checkbox"/> <i>41</i> scolastico	<input type="checkbox"/> <i>41</i> amministrativo
<input type="checkbox"/> <i>43</i> sanitario	<input type="checkbox"/> <i>46</i> tecnologico
<input type="checkbox"/> <i>45</i> ricreativo/culturale	<input type="checkbox"/> <i>60</i> altro
<input type="checkbox"/> <i>50</i> inutilizzato/in abbandono	

4, posizione:  *01* posizione rilevante  *01* pianura  *02* collina

5, intorno ambientale:

<input type="checkbox"/> <i>01</i> intorno morfologicamente unitario	<input type="checkbox"/> <i>02</i> annessi pregevoli
<input type="checkbox"/> <i>03</i> interessanti arredi ambientali	<input type="checkbox"/> <i>04</i> giardino e/o parco
<input type="checkbox"/> <i>05</i> essenze di pregio ambientale	<input type="checkbox"/> <i>06</i> .....

6, alterazioni: *manomissione dei materiali di finitura*  *01* lieve  *02* grave  
*presenza di superfetazioni*  *11* lieve  *12* grave

7, stato di conservazione:  *01* presenza di gravi lesioni o crolli  *02* presenza di lesioni  
 *03* carenza di manutenzione  *04* assenza di degrado

8, caratteri architettonici e/o ambientali:

<input type="checkbox"/> <i>01</i> di valore monumentale
<input type="checkbox"/> <i>02</i> di valore architettonico
<input type="checkbox"/> <i>03</i> di not. valore ambientale
<input checked="" type="checkbox"/> <i>04</i> di valore ambientale
<input type="checkbox"/> <i>05</i> di ridotto valore

### DOCUMENTAZIONE FOTOGRAFICA

rot. n. *37* fot. n. *4*

cfr. anche:

### NOTE:

*Avia in est. to.*  
*Racco. parzialmente stampato.*

giugno-settembre '92



# COMUNE DI CASTELFIORENTINO

## SCHEDA EDIFICIO

toponimo ..... rif. cat.: fg. **38**. p. ....

n. **119**

localizzazione *via Vallone, 19* .....

C.T.R. 1:5.000 elemento n. *274162* ..... C.T.R.G.S. 1:2.000 foglio n. ....

1, edificio presente:  nel Catasto Leopoldino  nel Catasto del 1959

2, tipo edilizio: *casa colonica* .....

3, uso attuale:

<input checked="" type="checkbox"/> residenziale civile e/o rurale	<input type="checkbox"/> produttivo agricolo
<input type="checkbox"/> produttivo artigianale o industriale	<input type="checkbox"/> direzionale
<input type="checkbox"/> commerciale	<input type="checkbox"/> ristorativo
<input type="checkbox"/> alberghiero	<input type="checkbox"/> religioso
<input type="checkbox"/> scolastico	<input type="checkbox"/> amministrativo
<input type="checkbox"/> sanitario	<input type="checkbox"/> tecnologico
<input type="checkbox"/> ricreativo/culturale	<input type="checkbox"/> altro
<input type="checkbox"/> inutilizzato/in abbandono	

4, posizione:  pianura  posizione rilevante  collina

5, intorno ambientale:

<input type="checkbox"/> intorno morfologicamente unitario	<input type="checkbox"/> annessi pregevoli
<input type="checkbox"/> interessanti arredi ambientali	<input type="checkbox"/> giardino e/o parco
<input type="checkbox"/> essenze di pregio ambientale	<input type="checkbox"/> .....

6, alterazioni: *manomissione dei materiali di finitura*  lieve  grave  
*presenza di superfetazioni*  lieve  grave

7, stato di conservazione:  presenza di gravi lesioni o crolli  presenza di lesioni  
 carenza di manutenzione  assenza di degrado

8, caratteri architettonici e/o ambientali:

<input type="checkbox"/> di valore architettonico	<input type="checkbox"/> di valore monumentale
<input checked="" type="checkbox"/> di valore ambientale	<input type="checkbox"/> di not. valore ambientale
	<input type="checkbox"/> di ridotto valore

### DOCUMENTAZIONE FOTOGRAFICA

rot. n. **37**. fot. n. **21**.  
cfr. anche:

### NOTE:

*Paramento...  
in mattoni...  
faccia...  
sta...*

giugno-settembre '92





# COMUNE DI CASTELFIORENTINO

## SCHEDA EDIFICIO

toponimo Poggioni..... rif. cat.: fg. 45 p.....

n. 120

localizzazione via Vallone, s.n.c......

C.T.R. 1:5.000 elemento n. 274162..... C.T.R.C.S. 1:2.000 foglio n. ....

1, edificio presente:  01 nel Catasto Leopoldino  02 nel Catasto del 1959

2, tipo edilizio: casa edonica.....

3, uso attuale:

<input type="checkbox"/> 01 residenziale civile e/o rurale	<input type="checkbox"/> 12 produttivo agricolo
<input type="checkbox"/> 11 produttivo artigianale o industriale	<input type="checkbox"/> 22 direzionale
<input type="checkbox"/> 21 commerciale	<input type="checkbox"/> 32 ristorativo
<input type="checkbox"/> 31 alberghiero	<input type="checkbox"/> 42 religioso
<input type="checkbox"/> 41 scolastico	<input type="checkbox"/> 44 amministrativo
<input type="checkbox"/> 43 sanitario	<input type="checkbox"/> 46 tecnologico
<input type="checkbox"/> 45 ricreativo/culturale	<input type="checkbox"/> 60 altro
<input checked="" type="checkbox"/> 50 inutilizzato/in abbandono	

4, posizione:  01 pianura  02 collina  
 01 posizione rilevante

5, intorno ambientale:  01 intorno morfologicamente unitario  02 annessi pregevoli  
 03 interessanti arredi ambientali  04 giardino e/o parco  
 05 essenze di pregio ambientale  06 .....

6, alterazioni: manomissione dei materiali di finitura  01 lieve  02 grave  
 presenza di superfetazioni  11 lieve  12 grave

7, stato di conservazione:  01 presenza di gravi lesioni o crolli  02 presenza di lesioni  
 03 carenza di manutenzione  04 assenza di degrado

8, caratteri architettonici e/o ambientali:

<input type="checkbox"/> 01 di valore monumentale
<input type="checkbox"/> 02 di valore architettonico
<input checked="" type="checkbox"/> 03 di not. valore ambientale
<input type="checkbox"/> 04 di valore ambientale
<input type="checkbox"/> 05 di ridotto valore

### DOCUMENTAZIONE FOTOGRAFICA

rot. n. 31. fot. n. 26.

cfr. anche:

D. 82.....

### NOTE:

da esperti  
na dell'an  
nesso è par  
zialmente  
erolata.....



giugno-settembre '92

# COMUNE DI CASTELFIORENTINO

## SCHEMA EDIFICIO

toponimo *Pisagnoli*..... rif. cat.: fg. *44* p..... n. *121*

localizzazione *via Vallone, 5*.....

C.T.R. 1:5.000 elemento n. *274162*..... C.T.R.G.S. 1:2.000 foglio n. ....

1, edificio presente:  nel Catasto Leopoldino  nel Catasto del 1958

2, tipo edificio: *villino*.....

3, uso attuale:

<input checked="" type="checkbox"/> residenziale civile e/o rurale	<input type="checkbox"/> produttivo agricolo
<input type="checkbox"/> produttivo artigianale o industriale	<input type="checkbox"/> direzionale
<input type="checkbox"/> commerciale	<input type="checkbox"/> ristorativo
<input type="checkbox"/> alberghiero	<input type="checkbox"/> religioso
<input type="checkbox"/> scolastico	<input type="checkbox"/> amministrativo
<input type="checkbox"/> sanitario	<input type="checkbox"/> tecnologico
<input type="checkbox"/> ricreativo/culturale	<input type="checkbox"/> altro
<input type="checkbox"/> inutilizzato/in abbandono	

4, posizione:  pianura  posizione rilevante  collina

5, intorno ambientale:  intorno morfologicamente unitario  annessi pregevoli  
 interessanti arredi ambientali  giardino e/o parco  
 essenze di pregio ambientale  .....

6, alterazioni: *manomissione dei materiali di finitura*  lieve  grave  
*presenza di superfelazioni*  lieve  grave

7, stato di conservazione:  presenza di gravi lesioni o crolli  presenza di lesioni  
 carenza di manutenzione  assenza di degrado

8, caratteri architettonici e/o ambientali:

<input type="checkbox"/> di valore monumentale	<input type="checkbox"/> di valore ambientale
<input type="checkbox"/> di valore architettonico	<input type="checkbox"/> di ridotto valore
<input checked="" type="checkbox"/> di valore ambientale	

### DOCUMENTAZIONE FOTOGRAFICA

rot. n. *37* fot. n. *20*  
 cfr. anche:

### NOTE:

*Decorazioni pittoresche in facciata*.....

giugno-settembre '92



# COMUNE DI CASTELFIORENTINO

## SCHEDA EDIFICIO

toponimo ..... rif. cat.: fg. 54 p. ....

n. 122

localizzazione via Vallone .....

C.T.R. 1:5.000 elemento n. 274162..... C.T.R.G.S. 1:2.000 foglio n. ....

1, edificio presente:  nel Catasto Leopoldino  nel Catasto del 1959

2, tipo edificio: villino .....

3, uso attuale:

<input checked="" type="checkbox"/> residenziale civile e/o rurale	<input type="checkbox"/> produttivo agricolo
<input type="checkbox"/> produttivo artigianale o industriale	<input type="checkbox"/> direzionale
<input type="checkbox"/> commerciale	<input type="checkbox"/> ristorativo
<input type="checkbox"/> alberghiero	<input type="checkbox"/> religioso
<input type="checkbox"/> scolastico	<input type="checkbox"/> amministrativo
<input type="checkbox"/> sanitario	<input type="checkbox"/> tecnologico
<input type="checkbox"/> ricreativo/culturale	<input type="checkbox"/> altro
<input type="checkbox"/> inutilizzato/in abbandono	

4, posizione:  posizione rilevante  pianura  collina

5, intorno ambientale:  intorno morfologicamente unitario  annessi pregevoli  
 interessanti arredi ambientali  giardino e/o parco  
 essenze di pregio ambientale  .....

6, alterazioni: *manomissione dei materiali di finitura*  lieve  grave  
*presenza di superfetazioni*  lieve  grave

7, stato di conservazione:  presenza di gravi lesioni o crolli  presenza di lesioni  
 carenza di manutenzione  assenza di degrado

8, caratteri architettonici e/o ambientali:  di valore monumentale  di valore architettonico  di not. valore ambientale  di ridotto valore

### DOCUMENTAZIONE FOTOGRAFICA

rot. n. 37 fot. n. 22

cfr. anche:

### NOTE:

giugno-settembre '92



# COMUNE DI CASTELFIORENTINO

## SCHEDE EDIFICIO

toponimo *Pieve Vecchia*..... rif. cat.: fg. *54*.. p..... n. *123*

localizzazione *via Vallone, 32*.....

C.T.R. 1:5.000 elemento n. *274162*..... C.T.R.G.S. 1:2.000 foglio n. ....

1, edificio presente:  nel Catasto Leopoldino  nel Catasto del 1959

2, tipo edificio: *cappella e casa colonica*.....

3, uso attuale:

<input checked="" type="checkbox"/> residenziale civile e/o rurale	<input type="checkbox"/> produttivo agricolo
<input type="checkbox"/> produttivo artigianale o industriale	<input type="checkbox"/> direzionale
<input type="checkbox"/> commerciale	<input type="checkbox"/> ristorativo
<input type="checkbox"/> alberghiero	<input checked="" type="checkbox"/> religioso
<input type="checkbox"/> scolastico	<input type="checkbox"/> amministrativo
<input type="checkbox"/> sanitario	<input type="checkbox"/> tecnologico
<input type="checkbox"/> ricreativo/culturale	<input type="checkbox"/> altro
<input type="checkbox"/> inutilizzato/in abbandono	

4, posizione:  posizione rilevante  pianura  collina

5, intorno ambientale:  intorno morfologicamente unitario  annessi pregevoli  
 interessanti arredi ambientali  giardino e/o parco  
 essenze di pregio ambientale  .....

6, alterazioni: *manomissione dei materiali di finitura*  lieve  grave  
*presenza di superfelazioni*  lieve  grave

7, stato di conservazione:  presenza di gravi lesioni o crolli  presenza di lesioni  
 carenza di manutenzione  assenza di degrado

8, caratteri architettonici e/o ambientali:  di valore monumentale  
 di valore architettonico  di not. valore ambientale  
 di valore ambientale  di ridotto valore

### DOCUMENTAZIONE FOTOGRAFICA

rot. n. *37*. fot. n. *23*.  
 cfr. anche:  
*37:24,25*.....  
*D.87*.....

### NOTE:

*Es. un lato della cappella lapide in pietra con iscrizione e data "MDCCVI"*


giugno-settembre '92







rot. n.37.fot. n25.



rot. n.37.fot. n24.

# COMUNE DI CASTELFIORENTINO

## SCHEMA EDIFICIO

toponimo ..... rif. cat.: fg. 54 p. .... n. 124

localizzazione via Vallone, 25-29 .....

C.T.R. 1:5.000 elemento n. 274.162 ..... C.T.R.G.S. 1:2.000 foglio n. ....

1, edificio presente:  nel Catasto Leopoldino  nel Catasto del 1959

2, tipo edilizio: casa colonica .....

3, uso attuale:

<input checked="" type="checkbox"/> residenziale civile e/o rurale	<input type="checkbox"/> produttivo agricolo
<input type="checkbox"/> produttivo artigianale o industriale	<input type="checkbox"/> direzionale
<input type="checkbox"/> commerciale	<input type="checkbox"/> ristorativo
<input type="checkbox"/> alberghiero	<input type="checkbox"/> religioso
<input type="checkbox"/> scolastico	<input type="checkbox"/> amministrativo
<input type="checkbox"/> sanitario	<input type="checkbox"/> tecnologico
<input type="checkbox"/> ricreativo/culturale	<input type="checkbox"/> altro
<input type="checkbox"/> inutilizzato/in abbandono	

4, posizione:  posizione rilevante  pianura  collina

5, intorno ambientale:  intorno morfologicamente unitario  annessi pregevoli  
 interessanti arredi ambientali  giardino e/o parco  
 essenze di pregio ambientale  .....

6, alterazioni: manomissione dei materiali di finitura  lieve  grave  
 presenza di superfetazioni  lieve  grave

7, stato di conservazione:  presenza di gravi lesioni o crolli  presenza di lesioni  
 carenza di manutenzione  assenza di degrado

8, caratteri architettonici e/o ambientali:  di valore monumentale  di valore architettonico  di not. valore ambientale  di valore ambientale  di ridotto valore

### DOCUMENTAZIONE FOTOGRAFICA

rot. n. 37, fol. n. 26.

cfr. anche:

37.27-29 .....

### NOTE:

L'edificio risulta parzialmente utilizzato .....



giugno-settembre '92

NOTE:

L'edificio si  
 tuato al  
 n. 25. presen-  
 ta lesioni  
 e grave ca-  
 renza di  
 manutenzio-  
 ne.  
 Sul retro  
 si trova un  
 via in cot-  
 to.

rot. n. 37. fot. n. 27.




NOTE:

La residen-  
 za ai n. 27-  
 29 è stata  
 ristrutturata  
 comple-  
 tamente con  
 lieve mano-  
 missione dei  
 materiali  
 di finitura  
 e con la rea-  
 lizzazione  
 di un bal-  
 conino la-  
 terale.

rot. n. 37. fot. n. 29.





rot. n. 37. fot. n. 28.

rot. n.....fot. n.....



# COMUNE DI CASTELFIORENTINO

## SCHEDA EDIFICIO

toponimo *Podere Poggetto*.... rif. cat.: fg. *54*... p..... n. *125*

localizzazione *via Piazza calda, 1-3*.....

C.T.R. 1:5.000 elemento n. *274.162*..... C.T.R.C.S. 1:2.000 foglio n. ....

1, edificio presente:  nel Catasto Leopoldino  nel Catasto del 1959

2, tipo edilizio: *casa colonica*.....

3, uso attuale:

<input checked="" type="checkbox"/> residenziale civile e/o rurale	<input type="checkbox"/> produttivo agricolo
<input type="checkbox"/> produttivo artigianale o industriale	<input type="checkbox"/> direzionale
<input type="checkbox"/> commerciale	<input type="checkbox"/> ristorativo
<input type="checkbox"/> alberghiero	<input type="checkbox"/> religioso
<input type="checkbox"/> scolastico	<input type="checkbox"/> amministrativo
<input type="checkbox"/> sanitario	<input type="checkbox"/> tecnologico
<input type="checkbox"/> ricreativo/culturale	<input type="checkbox"/> altro
<input type="checkbox"/> inutilizzato/in abbandono	

4, posizione:  posizione rilevante  pianura  collina

5, intorno ambientale:

<input type="checkbox"/> intorno morfologicamente unario	<input type="checkbox"/> annessi pregevoli
<input type="checkbox"/> interessanti arredi ambientali	<input type="checkbox"/> giardino e/o parco
<input type="checkbox"/> essenze di pregio ambientale	<input type="checkbox"/> .....

6, alterazioni: *manomissione dei materiali di finitura*  lieve  grave  
*presenza di superfetazioni*  lieve  grave

7, stato di conservazione:  presenza di gravi lesioni o crolli  presenza di lesioni  
 carenza di manutenzione  assenza di degrado

8, caratteri architettonici e/o ambientali:

<input type="checkbox"/> di valore architettonico	<input type="checkbox"/> di valore monumentale
<input checked="" type="checkbox"/> di valore ambientale	<input type="checkbox"/> di not. valore ambientale
	<input type="checkbox"/> di ridotto valore

### DOCUMENTAZIONE FOTOGRAFICA

rot. n. *37* fot. n. *34*

cfr. anche:

*37-35*.....

### NOTE:

*Nicchia voti  
va in fac-  
ciata.....  
Sul fronte  
est...resti di  
decori pit-  
torici.....*

giugno-settembre '92





rot. n.37.fot. n.35

rot. n.....fot. n.....

# COMUNE DI CASTELFIORENTINO

## SCHEDA EDIFICIO

toponimo *Podere Guinestra*..... rif. cat.: fg. *54/55* p..... n. *126*

localizzazione *via Piazza calda, 7-9, 20*.....

C.T.R. 1:5.000 elemento n. *274.162*..... C.T.R.G.S. 1:2.000 foglio n. ....

1, edificio presente:  nel Catasto Leopoldino  nel Catasto del 1959

2, tipo edilizio: *case coloniche*.....

3, uso attuale:

<input checked="" type="checkbox"/> residenziale civile e/o rurale	<input type="checkbox"/> produttivo agricolo
<input type="checkbox"/> produttivo artigianale o industriale	<input type="checkbox"/> direzionale
<input type="checkbox"/> commerciale	<input type="checkbox"/> ristorativo
<input type="checkbox"/> alberghiero	<input type="checkbox"/> religioso
<input type="checkbox"/> scolastico	<input type="checkbox"/> amministrativo
<input type="checkbox"/> sanitario	<input type="checkbox"/> tecnologico
<input type="checkbox"/> ricreativo/culturale	<input type="checkbox"/> altro
<input type="checkbox"/> inutilizzato/in abbandono	

4, posizione:  posizione rilevante  pianura  collina

5, intorno ambientale:  intorno morfologicamente unitario  annessi pregevoli  
 interessanti arredi ambientali  giardino e/o parco  
 essenze di pregio ambientale  .....

6, alterazioni: *manomissione dei materiali di finitura*  lieve  grave  
*presenza di superfetazioni*  lieve  grave

7, stato di conservazione:  presenza di gravi lesioni o crolli  presenza di lesioni  
 carenza di manutenzione  assenza di degrado

8, caratteri architettonici e/o ambientali:

<input type="checkbox"/> di valore monumentale
<input type="checkbox"/> di valore architettonico
<input checked="" type="checkbox"/> di valore ambientale
<input type="checkbox"/> di ridotto valore

### DOCUMENTAZIONE FOTOGRAFICA

rot. n. *37* fot. n. *30*

cfr. anche:

*37, 31, 32*

### NOTE:

*Azi. in cot.  
to.....  
da residen.  
za ab. n. 20.....  
risulta in.....  
strutturata.....*

giugno-settembre '92





rot. n. 37. fot. n. 31.



rot. n. 37. fot. n. 32.



# COMUNE DI CASTELFIORENTINO

## SCHEDA EDIFICIO

toponimo *Benai di Puccioni* rif. cat.: fg. *26* p.....

n. *127*

localizzazione *via Benai*.....

C.T.R. 1:5.000 elemento n. *275133*..... C.T.R.G.S. 1:2.000 foglio n. ....

1, edificio presente:  *01* nel Catasto Leopoldino  *02* nel Catasto del 1959

2, tipo edilizio: *annesso agricolo*.....

3, uso attuale:

<input checked="" type="checkbox"/> <i>01</i> residenziale civile e/o rurale	<input type="checkbox"/> <i>12</i> produttivo agricolo
<input type="checkbox"/> <i>11</i> produttivo artigianale o industriale	<input type="checkbox"/> <i>22</i> direzionale
<input type="checkbox"/> <i>21</i> commerciale	<input type="checkbox"/> <i>32</i> ristorativo
<input type="checkbox"/> <i>31</i> alberghiero	<input type="checkbox"/> <i>42</i> religioso
<input type="checkbox"/> <i>41</i> scolastico	<input type="checkbox"/> <i>44</i> amministrativo
<input type="checkbox"/> <i>43</i> sanitario	<input type="checkbox"/> <i>46</i> tecnologico
<input type="checkbox"/> <i>45</i> ricreativo/culturale	<input type="checkbox"/> <i>60</i> altro
<input type="checkbox"/> <i>50</i> inutilizzato/in abbandono	

4, posizione:  *01* posizione rilevante  *01* pianura  *02* collina

5, intorno ambientale:

<input type="checkbox"/> <i>01</i> intorno morfologicamente unitario	<input type="checkbox"/> <i>02</i> annessi pregevoli
<input type="checkbox"/> <i>03</i> interessanti arredi ambientali	<input type="checkbox"/> <i>04</i> giardino e/o parco
<input type="checkbox"/> <i>05</i> essenze di pregio ambientale	<input type="checkbox"/> <i>06</i> .....

6, alterazioni: *manomissione dei materiali di finitura*  *01* lieve  *02* grave  
*presenza di superfetazioni*  *11* lieve  *12* grave

7, stato di conservazione:  *01* presenza di gravi lesioni o crolli  *02* presenza di lesioni  
 *03* carenza di manutenzione  *04* assenza di degrado

8, caratteri architettonici e/o ambientali:

<input type="checkbox"/> <i>01</i> di valore monumentale
<input type="checkbox"/> <i>02</i> di valore architettonico
<input checked="" type="checkbox"/> <i>03</i> di valore ambientale
<input type="checkbox"/> <i>04</i> di valore ridotto

### DOCUMENTAZIONE FOTOGRAFICA

rot. n. *32* fot. n. *0*.....  
cfr. anche: .....

### NOTE:

.....  
.....  
.....  
.....  
.....  
.....  
.....  
.....  
.....

giugno-settembre '92



# COMUNE DI CASTELFIORENTINO

## SCHEDA EDIFICIO

toponimo Passignano di Sopra rif. cat.: fg..... p..... n. 128

localizzazione via Prenai.....

C.T.R. 1:5.000 elemento n. 275133..... C.T.R.G.S. 1:2.000 foglio n. ....

1, edificio presente:  nel Catasto Leopoldino  nel Catasto del 1959

2, tipo edilizio: casa colonica.....

3, uso attuale:

<input checked="" type="checkbox"/> residenziale civile e/o rurale	<input type="checkbox"/> produttivo agricolo
<input type="checkbox"/> produttivo artigianale o industriale	<input type="checkbox"/> direzionale
<input type="checkbox"/> commerciale	<input type="checkbox"/> ristorativo
<input type="checkbox"/> alberghiero	<input type="checkbox"/> religioso
<input type="checkbox"/> scolastico	<input type="checkbox"/> amministrativo
<input type="checkbox"/> sanitario	<input type="checkbox"/> tecnologico
<input type="checkbox"/> ricreativo/culturale	<input type="checkbox"/> altro
<input type="checkbox"/> inutilizzato/in abbandono	

4, posizione:  posizione rilevante  pianura  collina

5, intorno ambientale:  intorno morfologicamente unitario  annessi pregevoli  
 interessanti arredi ambientali  giardino e/o parco  
 essenze di pregio ambientale  .....

6, alterazioni: manomissione dei materiali di finitura  lieve  grave  
presenza di superfetazioni  lieve  grave

7, stato di conservazione:  presenza di gravi lesioni o crolli  presenza di lesioni  
 carenza di manutenzione  assenza di degrado

8, caratteri architettonici e/o ambientali:  di valore monumentale  
 di valore architettonico  di not. valore ambientale  
 di valore ambientale  di ridotto valore

### DOCUMENTAZIONE FOTOGRAFICA

rot. n. 32 fot. n. 3

cfr. anche:

### NOTE:

Attualmente sono in corso i lavori di ristrutturazione

giugno-settembre '92



# COMUNE DI CASTELFIORENTINO

## SCHEDA EDIFICIO

toponimo ..... rif. cat.: fg. 45 p. .... n. 129

localizzazione via Benai, 5-7 .....

C.T.R. 1:5.000 elemento n. 275133 ..... C.T.R.G.S. 1:2.000 foglio n. ....

1, edificio presente:  nel Catasto Leopoldino  nel Catasto del 1959

2, tipo edilizio: casa colonica .....

3, uso attuale:

<input checked="" type="checkbox"/> residenziale civile e/o rurale	<input type="checkbox"/> produttivo artigianale o industriale	<input type="checkbox"/> produttivo agricolo
<input type="checkbox"/> commerciale	<input type="checkbox"/> alberghiero	<input type="checkbox"/> direzionale
<input type="checkbox"/> scolastico	<input type="checkbox"/> sanitario	<input type="checkbox"/> ristorativo
<input type="checkbox"/> ricreativo/culturale	<input type="checkbox"/> inutilizzato/in abbandono	<input type="checkbox"/> religioso
		<input type="checkbox"/> amministrativo
		<input type="checkbox"/> tecnologico
		<input type="checkbox"/> altro

4, posizione:  posizione rilevante  pianura  collina

5, intorno ambientale:  intorno morfologicamente unitario  annessi pregevoli  
 interessanti arredi ambientali  giardino e/o parco  
 essenze di pregio ambientale  .....

6, alterazioni: manomissione dei materiali di finitura  lieve  grave  
presenza di superfetazioni  lieve  grave

7, stato di conservazione:  presenza di gravi lesioni o crolli  presenza di lesioni  
 carenza di manutenzione  assenza di degrado

8, caratteri architettonici e/o ambientali:  di valore monumentale  
 di valore architettonico  di not. valore ambientale  
 di valore ambientale  di ridotto valore

### DOCUMENTAZIONE FOTOGRAFICA

rot. n. 31 fot. n. 28


cfr. anche:

31-29 .....

### NOTE:

lavori di  
ristruttura-  
zione per la  
colonia con  
torre edom-  
brata .....

giugno-settembre '92





rot. n. 31. fol. n. 29.



# COMUNE DI CASTELFIORENTINO

## SCHEDA EDIFICIO

toponimo Renai ..... rif. cat.: fg. 46 p. .... n. 130

localizzazione via Renai, 6 .....

C.T.R. 1:5.000 elemento n. 275.133 ..... C.T.R.C.S. 1:2.000 foglio n. ....

1, edificio presente:  nel Catasto Leopoldino  nel Catasto del 1959

2, tipo edilizio: casa colonica .....

3, uso attuale:

<input checked="" type="checkbox"/> residenziale civile e/o rurale	<input type="checkbox"/> 11 produttivo artigianale o industriale	<input type="checkbox"/> 12 produttivo agricolo
<input type="checkbox"/> 21 commerciale	<input type="checkbox"/> 22 direzionale	<input type="checkbox"/> 32 ristorativo
<input type="checkbox"/> 31 alberghiero	<input type="checkbox"/> 42 religioso	<input type="checkbox"/> 44 amministrativo
<input type="checkbox"/> 41 scolastico	<input type="checkbox"/> 46 tecnologico	<input type="checkbox"/> 60 altro
<input type="checkbox"/> 43 sanitario		
<input type="checkbox"/> 45 ricreativo/culturale		
<input type="checkbox"/> 50 inutilizzato/in abbandono		

4, posizione:  posizione rilevante  01 pianura  02 collina

5, intorno ambientale:  01 intorno morfologicamente unitario  02 annessi pregevoli  
 03 interessanti arredi ambientali  04 giardino e/o parco  
 05 essenze di pregio ambientale  06 .....

6, alterazioni: *manomissione dei materiali di finitura*  lieve  02 grave  
*presenza di superfetazioni*  11 lieve  12 grave

7, stato di conservazione:  presenza di gravi lesioni o crolli  02 presenza di lesioni  
 03 carenza di manutenzione  assenza di degrado

8, caratteri architettonici e/o ambientali:  01 di valore monumentale  
 02 di valore architettonico  03 di not. valore ambientale  
 di valore ambientale  05 di ridotto valore

### DOCUMENTAZIONE FOTOGRAFICA

rot. n. 31, fot. n. 31

cfr. anche:

31, 32, 33 .....

### NOTE:

L'edificio  
è in gran  
parte  
ruinato  
Nell'ango-  
lo sud-ovest  
è situato  
un taber-  
naolo

giugno-settembre '92





rot. n. 31 fot. n. 32



rot. n. 31 fot. n. 33

# COMUNE DI CASTELFIORENTINO

## SCHEDA EDIFICIO

toponimo Il Pero..... rif. cat.: fg. 46 p.....

n. 131

localizzazione via Vallone, 41.....

C.T.R. 1:5.000 elemento n. 275133..... C.T.R.G.S. 1:2.000 foglio n. ....

1, edificio presente:  nel Catasto Leopoldino  nel Catasto del 1959

2, tipo edilizio: casa colonica.....

3, uso attuale:

<input checked="" type="checkbox"/> 01 residenziale civile e/o rurale	<input type="checkbox"/> 12 produttivo agricolo
<input checked="" type="checkbox"/> 11 produttivo artigianale o industriale	<input type="checkbox"/> 22 direzionale
<input type="checkbox"/> 21 commerciale	<input type="checkbox"/> 32 ristorativo
<input type="checkbox"/> 31 alberghiero	<input type="checkbox"/> 42 religioso
<input type="checkbox"/> 41 scolastico	<input type="checkbox"/> 44 amministrativo
<input type="checkbox"/> 43 sanitario	<input type="checkbox"/> 46 tecnologico
<input type="checkbox"/> 45 ricreativo/culturale	<input type="checkbox"/> 60 altro
<input type="checkbox"/> 50 inutilizzato/in abbandono	

4, posizione:  posizione rilevante  01 pianura  02 collina

5, intorno ambientale:  01 intorno morfologicamente unitario  02 annessi pregevoli  
 03 interessanti arredi ambientali  04 giardino e/o parco  
 05 essenze di pregio ambientale  06 .....

6, alterazioni: *manomissione dei materiali di finitura*  01 lieve  02 grave  
*presenza di superfetazioni*  11 lieve  12 grave

7, stato di conservazione:  01 presenza di gravi lesioni o crolli  02 presenza di lesioni  
 03 carenza di manutenzione  04 assenza di degrado

8, caratteri architettonici e/o ambientali:  01 di valore monumentale  
 02 di valore architettonico  03 di not. valore ambientale  
 di valore ambientale  05 di ridotto valore

### DOCUMENTAZIONE FOTOGRAFICA

rot. n. 31 fol. n. 22

cfr. anche:

### NOTE:

giugno-settembre '92



# COMUNE DI CASTELFIORENTINO

## SCHEDA EDIFICIO

n. 132

toponimo ..... rif. cat.: fg. 46 p. ....

localizzazione *via Vallone, 43-45* .....

C.T.R. 1:5.000 elemento n. *275133* ..... C.T.R.G.S. 1:2.000 foglio n. ....

1, edificio presente:  01 nel Catasto Leopoldino  02 nel Catasto del 1959

2, tipo edilizio: *casa colonica* .....

3, uso attuale:

<input checked="" type="checkbox"/> 01 residenziale civile e/o rurale	<input type="checkbox"/> 12 produttivo agricolo
<input type="checkbox"/> 11 produttivo artigianale o industriale	<input type="checkbox"/> 22 direzionale
<input type="checkbox"/> 21 commerciale	<input type="checkbox"/> 32 ristorativo
<input type="checkbox"/> 31 alberghiero	<input type="checkbox"/> 42 religioso
<input type="checkbox"/> 41 scolastico	<input type="checkbox"/> 44 amministrativo
<input type="checkbox"/> 43 sanitario	<input type="checkbox"/> 46 tecnologico
<input type="checkbox"/> 45 ricreativo/culturale	<input type="checkbox"/> 60 altro
<input type="checkbox"/> 50 inutilizzato/in abbandono	

4, posizione:  01 posizione rilevante  01 pianura  02 collina

5, intorno ambientale:  01 intorno morfologicamente unitario  02 annessi pregevoli  
 03 interessanti arredi ambientali  04 giardino e/o parco  
 05 essenze di pregio ambientale  06 .....

6, alterazioni: *manomissione dei materiali di finitura*  01 lieve  02 grave  
*presenza di superfetazioni*  11 lieve  12 grave

7, stato di conservazione:  01 presenza di gravi lesioni o crolli  02 presenza di lesioni  
 03 carenza di manutenzione  01 assenza di degrado

8, caratteri architettonici e/o ambientali:

<input type="checkbox"/> 01 di valore monumentale
<input type="checkbox"/> 02 di valore architettonico
<input checked="" type="checkbox"/> 03 di not. valore ambientale
<input type="checkbox"/> 04 di valore ambientale
<input type="checkbox"/> 05 di ridotto valore

### DOCUMENTAZIONE FOTOGRAFICA

rot. n. 31. fot. n. 23.

cfr. anche:

*31-24, 25* .....

### NOTE:

*L'edificio...  
risulta com-  
pletamente...  
ristrutturato*


giugno-settembre '92







rot. n.31. fol. n.25.



rot. n.31. fol. n.24.

# COMUNE DI CASTELFIORENTINO

## SCHEDE EDIFICIO

toponimo *Renai*..... rif. cat.: fg. *45/46* p..... n. *133*

localizzazione *via Renai, 1, 2, via Vallone, 34-38, 35-37, 47*.....

C.T.R. 1:5.000 elemento n. *275.133*..... C.T.R.C.S. 1:2.000 foglio n. ....

1, edificio presente:  *in parte* nel Catasto Leopoldino  nel Catasto del 1959

2, tipo edilizio: *scuola*.....e.....*case coloniche*.....

3, uso attuale:

<input checked="" type="checkbox"/> residenziale civile e/o rurale	<input type="checkbox"/> produttivo artigianale o industriale	<input type="checkbox"/> produttivo agricolo
<input type="checkbox"/> commerciale	<input type="checkbox"/> alberghiero	<input type="checkbox"/> direzionale
<input type="checkbox"/> scolastico	<input type="checkbox"/> sanitario	<input type="checkbox"/> ristorativo
<input type="checkbox"/> ricreativo/culturale	<input type="checkbox"/> amministrativo	<input type="checkbox"/> religioso
<input type="checkbox"/> inutilizzato/in abbandono	<input type="checkbox"/> tecnologico	<input type="checkbox"/> altro

4, posizione:  posizione rilevante  pianura  collina

5, intorno ambientale:  intorno morfologicamente unitario  annessi pregevoli  
 interessanti arredi ambientali  giardino e/o parco  
 essenze di pregio ambientale  .....

6, alterazioni: *manomissione dei materiali di finitura*  lieve  grave  
*presenza di superfetazioni*  lieve  grave

7, stato di conservazione:  presenza di gravi lesioni o crolli  presenza di lesioni  
 carenza di manutenzione  assenza di degrado

8, caratteri architettonici e/o ambientali:  di valore monumentale  
 di valore architettonico  di not. valore ambientale  
 di valore ambientale  di ridotto valore

### DOCUMENTAZIONE FOTOGRAFICA

rot. n. *31* fot. n. *19*.  
 cfr. anche:  
*31-16-18, 20, 21*

#### NOTE:

*Nucleo a carat-  
 tere rurale co-  
 stituito da al-  
 cune case co-  
 loniche, quasi  
 tutte ristrutte  
 rote, e dalla  
 scuola attual-  
 mente inutiliz-  
 zata.....*

giugno-settembre '92



NOTE:

da... casa... ec-  
conomica... al...  
n. 35... è... pre-  
sente... nel... la  
tasto... Leopoldo  
dino...



rot. n. 31, fot. n. 16.

NOTE:

da... apertura...  
ra... dell'... an-  
nesso... agri-  
colo... è... par-  
zialmente...  
crollata...



rot. n. 31, fot. n. 17.



rot. n.31.fot. n.18.



rot. n.31.fot. n.21.





rot. n. 31. fot. n. 20.

# COMUNE DI CASTELFIORENTINO

## SCHEMA EDIFICIO

n. 134

toponimo ..... rif. cat.: fg. 46... p.....

localizzazione *via Vallone, 42, 49, 190A*.....

C.T.R. 1:5.000 elemento n. *275.133*..... C.T.R.G.S. 1:2.000 foglio n. ....

1, edificio presente:  nel Catasto Leopoldino  nel Catasto del 1959

2, tipo edilizio: *casa colonica*.....

3, uso attuale:

<input checked="" type="checkbox"/> residenziale civile e/o rurale	<input type="checkbox"/> produttivo artigianale o industriale	<input type="checkbox"/> produttivo agricolo
<input type="checkbox"/> commerciale	<input type="checkbox"/> direzionale	<input type="checkbox"/> ristorativo
<input type="checkbox"/> alberghiero	<input type="checkbox"/> religioso	<input type="checkbox"/> amministrativo
<input type="checkbox"/> scolastico	<input type="checkbox"/> tecnologico	<input type="checkbox"/> altro
<input type="checkbox"/> sanitario		
<input type="checkbox"/> ricreativo/culturale		
<input type="checkbox"/> inutilizzato/in abbandono		

4, posizione:  posizione rilevante  pianura  collina

5, intorno ambientale:  intorno morfologicamente unitario  annessi pregevoli  
 interessanti arredi ambientali  giardino e/o parco  
 essenze di pregio ambientale  .....

6, alterazioni: *manomissione dei materiali di finitura*  lieve  grave  
*presenza di superfetazioni*  lieve  grave

7, stato di conservazione:  presenza di gravi lesioni o crolli  presenza di lesioni  
 carenza di manutenzione  assenza di degrado

8, caratteri architettonici e/o ambientali:

<input type="checkbox"/> di valore monumentale	<input type="checkbox"/> di valore architettonico	<input type="checkbox"/> di not. valore ambientale
<input checked="" type="checkbox"/> di valore ambientale	<input type="checkbox"/> di ridotto valore	

### DOCUMENTAZIONE FOTOGRAFICA

rot. n. 31. fot. n. 13.

cfr. anche:

*31.14, 15*.....

### NOTE:

*Aia in  
 cotta in  
 prossimità  
 dell'annes  
 so agricolo.*

giugno-settembre '92





rot. n. 31 fot. n. 14.



rot. n. 31 fot. n. 15.

# COMUNE DI CASTELFIORENTINO

## SCHEMA EDIFICIO

toponimo *Ca. B. Biavoli*..... rif. cat.: fg. *46*... p..... n. *135*

localizzazione *via Vallone, 51*..... + *633*

C.T.R. 1:5.000 elemento n. *275.133*..... C.T.R.G.S. 1:2.000 foglio n. ....

1, edificio presente:  nel Catasto Leopoldino  nel Catasto del 1959

2, tipo edificio: *cappella, villa e torre*.....

3, uso attuale:

<input checked="" type="checkbox"/> residenziale civile e/o rurale	<input type="checkbox"/> produttivo artigianale o industriale	<input type="checkbox"/> produttivo agricolo
<input type="checkbox"/> commerciale	<input type="checkbox"/> alberghiero	<input type="checkbox"/> direzionale
<input type="checkbox"/> scolastico	<input type="checkbox"/> sanitario	<input type="checkbox"/> ristorativo
<input type="checkbox"/> ricreativo/culturale	<input type="checkbox"/> inutilizzo/in abbandono	<input checked="" type="checkbox"/> religioso
		<input type="checkbox"/> amministrativo
		<input type="checkbox"/> tecnologico
		<input type="checkbox"/> altro

4, posizione:  posizione rilevante  pianura  collina

5, intorno ambientale:  intorno morfologicamente unitario  annessi pregevoli  
 interessanti arredi ambientali  giardino e/o parco  
 essenze di pregio ambientale  .....

6, alterazioni: *manomissione dei materiali di finitura*  lieve  grave  
*presenza di superfetazioni*  lieve  grave

7, stato di conservazione:  presenza di gravi lesioni o crolli  presenza di lesioni  
 carenza di manutenzione  assenza di degrado

8, caratteri architettonici e/o ambientali:  di valore monumentale  
 di valore architettonico  di not. valore ambientale  
 di valore ambientale  di ridotto valore

### DOCUMENTAZIONE FOTOGRAFICA

rot. n. *31* fot. n. *8*  
 cfr. anche: *31.9-12*  
*D.81*

NOTE:  
*La villa è...*  
*utilizzata...*  
*saltuariamente*  
*te*

giugno-settembre '92





NOTE:

Stemma in  
pietra con  
iscrizione e  
data "1605"  
situato nel  
no. all' in-  
gresso del  
La torre.....



rot. n.31.fot. n.12

NOTE:

Il fronte.....  
principale.....  
della villa  
è caratteri-  
zzato dal  
fastigio cen-  
trale, sul  
quale si mo-  
stra una stem-  
ma gentili-  
zia.....



rot. n.31.fot. n.8



rot. n.31.fot. n.12.



rot. n.31.fot. n.9...

# COMUNE DI CASTELFIORENTINO

## SCHEDA EDIFICIO

toponimo Calvanea..... rif. cat.: fg. 46.. p..... n. 136

localizzazione via Vallone, 44.....

C.T.R. 1:5.000 elemento n. 275133..... C.T.R.G.S. 1:2.000 foglio n. ....

1, edificio presente:  nel Catasto Leopoldino  nel Catasto del 1959

2, tipo edilizio: casa colonica.....

3, uso attuale:

<input checked="" type="checkbox"/> residenziale civile e/o rurale	<input type="checkbox"/> produttivo agricolo
<input type="checkbox"/> produttivo artigianale o industriale	<input type="checkbox"/> direzionale
<input type="checkbox"/> commerciale	<input type="checkbox"/> ristorativo
<input type="checkbox"/> alberghiero	<input type="checkbox"/> religioso
<input type="checkbox"/> scolastico	<input type="checkbox"/> amministrativo
<input type="checkbox"/> sanitario	<input type="checkbox"/> tecnologico
<input type="checkbox"/> ricreativo/culturale	<input type="checkbox"/> altro
<input type="checkbox"/> inutilizzato/in abbandono	

4, posizione:

<input checked="" type="checkbox"/> posizione rilevante	<input type="checkbox"/> pianura
	<input type="checkbox"/> collina

5, intorno ambientale:

<input type="checkbox"/> intorno morfologicamente unitario	<input checked="" type="checkbox"/> annessi pregevoli
<input type="checkbox"/> interessanti arredi ambientali	<input type="checkbox"/> giardino e/o parco
<input type="checkbox"/> essenze di pregio ambientale	<input type="checkbox"/> .....

6, alterazioni:

manomissione dei materiali di finitura	<input checked="" type="checkbox"/> lieve	<input type="checkbox"/> grave
presenza di superfetazioni	<input type="checkbox"/> lieve	<input type="checkbox"/> grave

7, stato di conservazione:

<input type="checkbox"/> presenza di gravi lesioni o crolli	<input type="checkbox"/> presenza di lesioni
<input checked="" type="checkbox"/> carenza di manutenzione	<input type="checkbox"/> assenza di degrado

8, caratteri architettonici e/o ambientali:

<input type="checkbox"/> di valore monumentale
<input type="checkbox"/> di valore architettonico
<input type="checkbox"/> di not. valore ambientale
<input checked="" type="checkbox"/> di valore ambientale
<input type="checkbox"/> di ridotto valore

### DOCUMENTAZIONE FOTOGRAFICA

rot. n. 31 fot. n. 7

cfr. anche:

31.6.....

### NOTE:

Aia in cort.  
ta.....

giugno-settembre '92







rot. n.31.fot. n.6..



# COMUNE DI CASTELFIORENTINO

## SCHEDA EDIFICIO

n. 137

toponimo ..... rif. cat.: fg. 46 p. ....

localizzazione via Montorsoli, 11 .....

C.T.R. 1:5.000 elemento n. 275.133..... C.T.R.G.S. 1:2.000 foglio n. ....

1, edificio presente:  nel Catasto Leopoldino  nel Catasto del 1959

2, tipo edilizio: casa colonica .....

3, uso attuale:

<input checked="" type="checkbox"/> residenziale civile e/o rurale	<input type="checkbox"/> produttivo agricolo
<input type="checkbox"/> produttivo artigianale o industriale	<input type="checkbox"/> direzionale
<input type="checkbox"/> commerciale	<input type="checkbox"/> ristorativo
<input type="checkbox"/> alberghiero	<input type="checkbox"/> religioso
<input type="checkbox"/> scolastico	<input type="checkbox"/> amministrativo
<input type="checkbox"/> sanitario	<input type="checkbox"/> tecnologico
<input type="checkbox"/> ricreativo/culturale	<input type="checkbox"/> altro
<input type="checkbox"/> inutilizzato/in abbandono	

4, posizione:

<input checked="" type="checkbox"/> posizione rilevante	<input type="checkbox"/> pianura
	<input checked="" type="checkbox"/> collina

5, intorno ambientale:

<input type="checkbox"/> intorno morfologicamente unitario	<input type="checkbox"/> annessi pregevoli
<input type="checkbox"/> interessanti arredi ambientali	<input type="checkbox"/> giardino e/o parco
<input type="checkbox"/> essenze di pregio ambientale	<input type="checkbox"/> .....

6, alterazioni:

manomissione dei materiali di finitura	<input type="checkbox"/> lieve	<input type="checkbox"/> grave
presenza di superfetazioni	<input type="checkbox"/> lieve	<input checked="" type="checkbox"/> grave

7, stato di conservazione:

<input type="checkbox"/> presenza di gravi lesioni o crolli	<input checked="" type="checkbox"/> presenza di lesioni
<input checked="" type="checkbox"/> carenza di manutenzione	<input type="checkbox"/> assenza di degrado

8, caratteri architettonici e/o ambientali:

<input type="checkbox"/> di valore monumentale
<input type="checkbox"/> di valore architettonico
<input checked="" type="checkbox"/> di valore ambientale
<input type="checkbox"/> di ridotto valore

### DOCUMENTAZIONE FOTOGRAFICA

rot. n. 31. fol. n. 0.  
 cfr. anche:  
 31.5 .....

### NOTE:

In...prossimi  
 ta...dell'edi  
 ficio...sono  
 un...alleva  
 menta...actual  
 mente...dis  
 messa, ed  
 un...annesso  
 agricolo...ru  
 derizzato...-

giugno-settembre '92





rot. n.31.fot. n.5..

# COMUNE DI CASTELFIORENTINO

## SCHEDA EDIFICIO

toponimo S. Maria Spazzarento rif. cat.: fg. 56 p. .... n. 138

localizzazione via Montorsoli, s.n.c.

C.T.R. 1:5.000 elemento n. 275.133 C.T.R.G.S. 1:2.000 foglio n. ....

1. edificio presente:  nel Catasto Leopoldino  nel Catasto del 1959

2. tipo edilizio: casa colonica

3. uso attuale:

<input checked="" type="checkbox"/> residenziale civile e/o rurale	<input type="checkbox"/> produttivo agricolo
<input type="checkbox"/> produttivo artigianale o industriale	<input type="checkbox"/> direzionale
<input type="checkbox"/> commerciale	<input type="checkbox"/> ristorativo
<input type="checkbox"/> alberghiero	<input type="checkbox"/> religioso
<input type="checkbox"/> scolastico	<input type="checkbox"/> amministrativo
<input type="checkbox"/> sanitario	<input type="checkbox"/> tecnologico
<input type="checkbox"/> ricreativo/culturale	<input type="checkbox"/> altro
<input checked="" type="checkbox"/> inutilizzato/in abbandono	

4. posizione:

<input checked="" type="checkbox"/> posizione rilevante	<input type="checkbox"/> pianura
	<input checked="" type="checkbox"/> collina

5. intorno ambientale:

<input type="checkbox"/> intorno morfologicamente unitario	<input checked="" type="checkbox"/> annessi pregevoli
<input type="checkbox"/> interessanti arredi ambientali	<input type="checkbox"/> giardino e/o parco
<input checked="" type="checkbox"/> essenze di pregio ambientale	<input type="checkbox"/> .....

6. alterazioni:

manomissione dei materiali di finitura	<input checked="" type="checkbox"/> lieve	<input type="checkbox"/> grave
presenza di superfetazioni	<input type="checkbox"/> lieve	<input type="checkbox"/> grave

7. stato di conservazione:

<input checked="" type="checkbox"/> presenza di gravi lesioni o crolli	<input type="checkbox"/> presenza di lesioni
<input type="checkbox"/> carenza di manutenzione	<input type="checkbox"/> assenza di degrado

8. caratteri architettonici e/o ambientali:

<input type="checkbox"/> di valore monumentale
<input type="checkbox"/> di valore architettonico
<input type="checkbox"/> di valore ambientale
<input type="checkbox"/> di valore ambientale
<input type="checkbox"/> di ridotto valore

### DOCUMENTAZIONE FOTOGRAFICA

rot. n. 31 fot. n. 3  
 cfr. anche:  
31.2.4  
D.80

### NOTE:

.....  
 .....  
 .....  
 .....  
 .....  
 .....  
 .....  
 .....  
 .....

giugno-settembre '92







rot. n.31.fot. n.4..



rot. n.31.fot. n.2..



399/407

# COMUNE DI CASTELFIORENTINO

## SCHEMA EDIFICIO

toponimo *Montorsoli*..... rif. cat.: fg. *56*... p..... n. *139*  
 localizzazione *v.ia Montorsoli, 3-7, 16*..... + *636*  
 C.T.R. 1:5.000 elemento n. *275.133*..... C.T.R.G.S. 1:2.000 foglio n. ....

1, edificio presente:  nel Catasto Leopoldino  nel Catasto del 1959

2, tipo edilizio: *villa, cappella e case coloniche*.....

3, uso attuale:

<input checked="" type="checkbox"/> residenziale civile e/o rurale	<input type="checkbox"/> 12 produttivo agricolo
<input type="checkbox"/> 11 produttivo artigianale o industriale	<input type="checkbox"/> 22 direzionale
<input type="checkbox"/> 21 commerciale	<input type="checkbox"/> 32 ristorativo
<input type="checkbox"/> 31 alberghiero	<input type="checkbox"/> 42 religioso
<input type="checkbox"/> 41 scolastico	<input type="checkbox"/> 44 amministrativo
<input type="checkbox"/> 43 sanitario	<input type="checkbox"/> 46 tecnologico
<input type="checkbox"/> 45 ricreativo/culturale	<input type="checkbox"/> 60 altro
<input type="checkbox"/> 50 inutilizzato/in abbandono	

4, posizione:  posizione rilevante  01 pianura  02 collina

5, intorno ambientale:  01 intorno morfologicamente unitario  02 annessi pregevoli  
 03 interessanti arredi ambientali  04 giardino e/o parco  
 05 essenze di pregio ambientale  06 .....

6, alterazioni: *manomissione dei materiali di finitura*  01 lieve  02 grave  
*presenza di superfetazioni*  11 lieve  12 grave

7, stato di conservazione:  presenza di gravi lesioni o crolli  02 presenza di lesioni  
 carenza di manutenzione  04 assenza di degrado

8, caratteri architettonici e/o ambientali:  di valore monumentale  
 02 di valore architettonico  03 di not. valore ambientale  
 04 di valore ambientale  05 di ridotto valore

### DOCUMENTAZIONE FOTOGRAFICA

rot. n. *30* fot. n. *29*  
 cfr. anche: *30, 24, 28, 30, 33, 35, D. 77, 78, 79.*

NOTE:  
*La villa presenta in facciata resti di decori pittorici e uno stemma gentilizio in pietra.....*  
*La villa è situata in prossimità del giardino.....*

giugno-settembre '92





rot. n. 30. fot. n. 32.

NOTE:

da cappella  
come la vil-  
la antistan-  
te, è in con-  
dizioni di  
forte degra-  
do.

rot. n.30.fot. n.30.



NOTE:

la casa co-  
lonica, ai  
n. 3-5, è l'u-  
nico edificio  
utilizzato.

rot. n.30.fot. n.28.







rot. n.30.fot. n.31.



rot. n.30.fot. n.27.





rot. n. 30. fot. n. 33.



rot. n. 30. fot. n. 35.



rot. n. 30. fot. n. 24.



rot. n. 30. fot. n. 26.



rot. n.30.fot. n.25.



# COMUNE DI CASTELFIORENTINO

## SCHEDA EDIFICIO

toponimo *Montorsoli*..... rif. cat.: fg. *56*.. p..... n. *140*

localizzazione *via Montorsoli*.....

C.T.R. 1:5.000 elemento n. *275.133*..... C.T.R.G.S. 1:2.000 foglio n. ....

1, edificio presente:  nel Catasto Leopoldino  nel Catasto del 1959

2, tipo edilizio: *casa edonica*.....

3, uso attuale:

<input checked="" type="checkbox"/> 01 residenziale civile e/o rurale	<input type="checkbox"/> 12 produttivo agricolo
<input type="checkbox"/> 11 produttivo artigianale o industriale	<input type="checkbox"/> 22 direzionale
<input type="checkbox"/> 21 commerciale	<input type="checkbox"/> 32 ristorativo
<input type="checkbox"/> 31 alberghiero	<input type="checkbox"/> 42 religioso
<input type="checkbox"/> 41 scolastico	<input type="checkbox"/> 44 amministrativo
<input type="checkbox"/> 43 sanitario	<input type="checkbox"/> 46 tecnologico
<input type="checkbox"/> 45 ricreativo/culturale	<input type="checkbox"/> 60 altro
<input type="checkbox"/> 50 inutilizzato/in abbandono	

4, posizione:

<input checked="" type="checkbox"/> 01 posizione rilevante	<input type="checkbox"/> 01 pianura
	<input checked="" type="checkbox"/> 02 collina

5, intorno ambientale:

<input type="checkbox"/> 01 intorno morfologicamente unitario	<input checked="" type="checkbox"/> 02 annessi pregevoli
<input type="checkbox"/> 03 interessanti arredi ambientali	<input type="checkbox"/> 04 giardino e/o parco
<input checked="" type="checkbox"/> 05 essenze di pregio ambientale	<input type="checkbox"/> 06 .....

6, alterazioni:

<i>manomissione dei materiali di finitura</i>	<input type="checkbox"/> 01 lieve	<input checked="" type="checkbox"/> 02 grave
<i>presenza di superfetazioni</i>	<input type="checkbox"/> 11 lieve	<input checked="" type="checkbox"/> 12 grave

7, stato di conservazione:

<input checked="" type="checkbox"/> 01 presenza di gravi lesioni o crolli	<input type="checkbox"/> 02 presenza di lesioni
<input type="checkbox"/> 03 carenza di manutenzione	<input type="checkbox"/> 04 assenza di degrado

8, caratteri architettonici e/o ambientali:

<input type="checkbox"/> 01 di valore monumentale	<input checked="" type="checkbox"/> 02 di valore architettonico	<input checked="" type="checkbox"/> 03 di not. valore ambientale
<input type="checkbox"/> 02 di valore architettonico	<input type="checkbox"/> 04 di valore ambientale	<input type="checkbox"/> 05 di ridotto valore

### DOCUMENTAZIONE FOTOGRAFICA

rot. n.30.fot. n22.

cfr. anche: *30.23*.....

### NOTE:

*Complesso rurale su terrazza*.....

.....  
.....  
.....  
.....  
.....

giugno-settembre '92







rot. n. 30. fot. n. 23.

# COMUNE DI CASTELFIORENTINO

## SCHEDA EDIFICIO

n. 141

toponimo ..... rif. cat.: fg. 56... p.....

localizzazione *via Montorsoli, 209 A*.....

C.T.R. 1:5.000 elemento n. *275.133*..... C.T.R.C.S. 1:2.000 foglio n. ....

1, edificio presente:  nel Catasto Leopoldino  nel Catasto del 1959

2, tipo edilizio: *casa colonica*.....

3, uso attuale:

<input checked="" type="checkbox"/> residenziale civile e/o rurale	<input type="checkbox"/> produttivo agricolo
<input type="checkbox"/> produttivo artigianale o industriale	<input type="checkbox"/> direzionale
<input type="checkbox"/> commerciale	<input type="checkbox"/> ristorativo
<input type="checkbox"/> alberghiero	<input type="checkbox"/> religioso
<input type="checkbox"/> scolastico	<input type="checkbox"/> amministrativo
<input type="checkbox"/> sanitario	<input type="checkbox"/> tecnologico
<input type="checkbox"/> ricreativo/culturale	<input type="checkbox"/> altro
<input type="checkbox"/> inutilizzato/in abbandono	

4, posizione:

<input type="checkbox"/> posizione rilevante	<input type="checkbox"/> pianura
	<input checked="" type="checkbox"/> collina

5, intorno ambientale:

<input type="checkbox"/> intorno morfologicamente unitario	<input type="checkbox"/> annessi pregevoli
<input type="checkbox"/> interessanti arredi ambientali	<input type="checkbox"/> giardino e/o parco
<input type="checkbox"/> essenze di pregio ambientale	<input type="checkbox"/> .....

6, alterazioni:

manomissione dei materiali di finitura	<input checked="" type="checkbox"/> lieve	<input type="checkbox"/> grave
presenza di superfetazioni	<input type="checkbox"/> lieve	<input type="checkbox"/> grave

7, stato di conservazione:

<input checked="" type="checkbox"/> presenza di gravi lesioni o crolli	<input type="checkbox"/> presenza di lesioni
<input type="checkbox"/> carenza di manutenzione	<input type="checkbox"/> assenza di degrado

8, caratteri architettonici e/o ambientali:

<input type="checkbox"/> di valore monumentale
<input type="checkbox"/> di valore architettonico
<input type="checkbox"/> di valore ambientale
<input type="checkbox"/> di ridotto valore

### DOCUMENTAZIONE FOTOGRAFICA

rot. n. 27. fot. n. 20.  
cfr. anche:

### NOTE:

.....  
 .....  
 .....  
 .....  
 .....  
 .....  
 .....  
 .....  
 .....  
 .....

giugno-settembre '92



# COMUNE DI CASTELFIORENTINO

## SCHEDA EDIFICIO

toponimo Bagnolo..... rif. cat.: fg. 56... p.....

n. 142

localizzazione via Lucardese.....

C.T.R. 1:5.000 elemento n. 275.133..... C.T.R.G.S. 1:2.000 foglio n. ....

1, edificio presente:  nel Catasto Leopoldino  nel Catasto del 1959

2, tipo edilizio: villa... e fabbricato.....

3, uso attuale:

<input type="checkbox"/> 01 residenziale civile e/o rurale	<input type="checkbox"/> 12 produttivo agricolo
<input type="checkbox"/> 11 produttivo artigianale o industriale	<input type="checkbox"/> 22 direzionale
<input type="checkbox"/> 21 commerciale	<input type="checkbox"/> 32 ristorativo
<input type="checkbox"/> 31 alberghiero	<input type="checkbox"/> 42 religioso
<input type="checkbox"/> 41 scolastico	<input type="checkbox"/> 44 amministrativo
<input type="checkbox"/> 43 sanitario	<input type="checkbox"/> 46 tecnologico
<input type="checkbox"/> 45 ricreativo/culturale	<input type="checkbox"/> 60 altro
<input type="checkbox"/> 50 inutilizzato/in abbandono	

4, posizione:  posizione rilevante  01 pianura  02 collina

5, intorno ambientale:

<input type="checkbox"/> 01 intorno morfologicamente unitario	<input type="checkbox"/> 02 annessi pregevoli
<input type="checkbox"/> 03 interessanti arredi ambientali	<input type="checkbox"/> 04 giardino e/o parco
<input type="checkbox"/> 05 essenze di pregio ambientale	<input type="checkbox"/> 06 .....

6, alterazioni: manomissione dei materiali di finitura  01 lieve  02 grave  
 presenza di superfetazioni  11 lieve  12 grave

7, stato di conservazione:  01 presenza di gravi lesioni o crolli  02 presenza di lesioni  
 03 carenza di manutenzione  04 assenza di degrado

8, caratteri architettonici e/o ambientali:

<input type="checkbox"/> 01 di valore monumentale
<input type="checkbox"/> 02 di valore architettonico
<input type="checkbox"/> 03 di not. valore ambientale
<input type="checkbox"/> 04 di valore ambientale
<input type="checkbox"/> 05 di ridotto valore

### DOCUMENTAZIONE FOTOGRAFICA

rot. n. 27 fot. n. 17

cfr. anche: 27, 18, 22.....

### NOTE:

l'edificio... risulta in stato d'abbandono. Ai confini della proprietà è situato un taberna eolo, anch'esso... piuttosto degraato.....

giugno-settembre '92








*rot. n.27.fot. n22.*





rot. n27.fot. n.18.

# COMUNE DI CASTELFIORENTINO

## SCHEDA EDIFICIO

toponimo Corricella..... rif. cat.: fg. 56.. p..... n. 143

localizzazione via Montorsoli, 2, 4.....

C.T.R. 1:5.000 elemento n. 275.133..... C.T.R.G.S. 1:2.000 foglio n. ....

1, edificio presente:  nel Catasto Leopoldino  nel Catasto del 1959

2, tipo edilizio: casa colonica.....

3, uso attuale:

<input checked="" type="checkbox"/> residenziale civile e/o rurale	<input type="checkbox"/> produttivo agricolo
<input type="checkbox"/> produttivo artigianale o industriale	<input type="checkbox"/> direzionale
<input type="checkbox"/> commerciale	<input type="checkbox"/> ristorativo
<input type="checkbox"/> alberghiero	<input type="checkbox"/> religioso
<input type="checkbox"/> scolastico	<input type="checkbox"/> amministrativo
<input type="checkbox"/> sanitario	<input type="checkbox"/> tecnologico
<input type="checkbox"/> ricreativo/culturale	<input type="checkbox"/> altro
<input type="checkbox"/> inutilizzato/in abbandono	

4, posizione:

<input type="checkbox"/> posizione rilevante	<input type="checkbox"/> pianura
	<input checked="" type="checkbox"/> collina

5, intorno ambientale:

<input type="checkbox"/> intorno morfologicamente unitario	<input type="checkbox"/> annessi pregevoli
<input type="checkbox"/> interessanti arredi ambientali	<input type="checkbox"/> giardino e/o parco
<input type="checkbox"/> essenze di pregio ambientale	<input type="checkbox"/> .....

6, alterazioni:

manomissione dei materiali di finitura	<input checked="" type="checkbox"/> lieve	<input type="checkbox"/> grave
presenza di superfetazioni	<input type="checkbox"/> lieve	<input type="checkbox"/> grave

7, stato di conservazione:

<input type="checkbox"/> presenza di gravi lesioni o crolli	<input type="checkbox"/> presenza di lesioni
<input checked="" type="checkbox"/> carenza di manutenzione	<input type="checkbox"/> assenza di degrado

8, caratteri architettonici e/o ambientali:

<input type="checkbox"/> di valore architettonico	<input type="checkbox"/> di not. valore ambientale
<input type="checkbox"/> di valore ambientale	<input type="checkbox"/> di ridotto valore
<input type="checkbox"/> di valore monumentale	

### DOCUMENTAZIONE FOTOGRAFICA

rot. n. 27 fot. n. 21

cfr. anche:

27-19.....

### NOTE:

*In prossimi  
ta del fron  
te principa  
le, forma e  
sia in eat  
to*

giugno-settembre '92





rot. n.27.fot. n.19.



# COMUNE DI CASTELFIORENTINO

## SCHEMA EDIFICIO

n. 144

toponimo ..... rif. cat.: fg. 56... p.....

localizzazione *via Lucardese, 35*.....

C.T.R. 1:5.000 elemento n. *275133*..... C.T.R.G.S. 1:2.000 foglio n. ....

1, edificio presente:  nel Catasto Leopoldino  nel Catasto del 1959

2, tipo edilizio: *casa colonica*.....

3, uso attuale:

<input checked="" type="checkbox"/> residenziale civile e/o rurale	<input type="checkbox"/> produttivo agricolo
<input type="checkbox"/> produttivo artigianale o industriale	<input type="checkbox"/> direzionale
<input type="checkbox"/> commerciale	<input type="checkbox"/> ristorativo
<input type="checkbox"/> alberghiero	<input type="checkbox"/> religioso
<input type="checkbox"/> scolastico	<input type="checkbox"/> amministrativo
<input type="checkbox"/> sanitario	<input type="checkbox"/> tecnologico
<input type="checkbox"/> ricreativo/culturale	<input type="checkbox"/> altro
<input type="checkbox"/> inutilizzato/in abbandono	

4, posizione:

<input type="checkbox"/> posizione rilevante	<input type="checkbox"/> pianura
	<input type="checkbox"/> collina

5, intorno ambientale:

<input type="checkbox"/> intorno morfologicamente unitario	<input type="checkbox"/> annessi pregevoli
<input type="checkbox"/> interessanti arredi ambientali	<input type="checkbox"/> giardino e/o parco
<input type="checkbox"/> essenze di pregio ambientale	<input type="checkbox"/> allevamento dismesso

6, alterazioni:

manomissione dei materiali di finitura	<input type="checkbox"/> lieve	<input checked="" type="checkbox"/> grave
presenza di superfetazioni	<input type="checkbox"/> lieve	<input type="checkbox"/> grave

7, stato di conservazione:

<input type="checkbox"/> presenza di gravi lesioni o crolli	<input type="checkbox"/> presenza di lesioni
<input type="checkbox"/> carenza di manutenzione	<input type="checkbox"/> assenza di degrado

8, caratteri architettonici e/o ambientali:

<input type="checkbox"/> di valore architettonico	<input type="checkbox"/> di valore monumentale
<input type="checkbox"/> di valore ambientale	<input type="checkbox"/> di not. valore ambientale
	<input type="checkbox"/> di ridotto valore

### DOCUMENTAZIONE FOTOGRAFICA

rot. n. 27, fot. n. 18.  
cfr. anche:

### NOTE:

*Pozzo in la-  
terizio e in  
fauciata in  
lana in ter-  
za cotta*

giugno-settembre '92





# COMUNE DI CASTELFIORENTINO

## SCHEMA EDIFICIO

n. 145

toponimo ..... rif. cat.: fg. 48. p. ....

localizzazione ... via dei Praticelli, 62 .....

C.T.R. 1:5.000 elemento n. ... 285044 ..... C.T.R.G.S. 1:2.000 foglio n. ....

1, edificio presente:  nel Catasto Leopoldino  nel Catasto del 1959

2, tipo edilizio: ... casa ... colonica .....

3, uso attuale:

<input type="checkbox"/> 01 residenziale civile e/o rurale	<input type="checkbox"/> 12 produttivo agricolo
<input type="checkbox"/> 11 produttivo artigianale o industriale	<input type="checkbox"/> 22 direzionale
<input type="checkbox"/> 21 commerciale	<input type="checkbox"/> 32 ristorativo
<input type="checkbox"/> 31 alberghiero	<input type="checkbox"/> 42 religioso
<input type="checkbox"/> 41 scolastico	<input type="checkbox"/> 44 amministrativo
<input type="checkbox"/> 43 sanitario	<input type="checkbox"/> 46 tecnologico
<input type="checkbox"/> 45 ricreativo/culturale	<input type="checkbox"/> 60 altro
<input type="checkbox"/> 50 inutilizzato/in abbandono	

4, posizione:

<input type="checkbox"/> 11 posizione rilevante	<input checked="" type="checkbox"/> 01 pianura
	<input type="checkbox"/> 02 collina

5, intorno ambientale:

<input type="checkbox"/> 01 intorno morfologicamente unitario	<input type="checkbox"/> 02 annessi pregevoli
<input type="checkbox"/> 03 interessanti arredi ambientali	<input type="checkbox"/> 04 giardino e/o parco
<input type="checkbox"/> 05 essenze di pregio ambientale	<input type="checkbox"/> 06 .....

6, alterazioni:

manomissione dei materiali di finitura	<input type="checkbox"/> 01 lieve	<input type="checkbox"/> 02 grave
presenza di superfetazioni	<input checked="" type="checkbox"/> lieve	<input type="checkbox"/> 12 grave

7, stato di conservazione:

<input type="checkbox"/> 01 presenza di gravi lesioni o crolli	<input type="checkbox"/> 02 presenza di lesioni
<input checked="" type="checkbox"/> 03 carenza di manutenzione	<input type="checkbox"/> 04 assenza di degrado

8, caratteri architettonici e/o ambientali:

<input type="checkbox"/> 01 di valore monumentale
<input type="checkbox"/> 02 di valore architettonico
<input checked="" type="checkbox"/> 03 di not. valore ambientale
<input type="checkbox"/> 04 di valore ambientale
<input type="checkbox"/> 05 di ridotto valore

### DOCUMENTAZIONE FOTOGRAFICA

rot. n. 24 fot. n. 11.  
cfr. anche:

### NOTE:

Attualmente  
utilizzata...  
come... annesso  
agricolo, pre-  
senta un fo-  
to... degrado.  
sul retro.....

giugno-settembre '92



# COMUNE DI CASTELFIORENTINO

## SCHEDA EDIFICIO

toponimo *Villa Niccoli*..... rif. cat.: fg. *48* p.....

n. *146*

localizzazione *via dei Praticelli, 70-74*.....

C.T.R. 1:5.000 elemento n. *285044*..... C.T.R.G.S. 1:2.000 foglio n. ....

1, edificio presente:  nel Catasto Leopoldino  nel Catasto del 1959

2, tipo edilizio: *villa e chiesa*.....

3, uso attuale:

<input checked="" type="checkbox"/> residenziale civile e/o rurale	<input type="checkbox"/> produttivo agricolo
<input type="checkbox"/> produttivo artigianale o industriale	<input type="checkbox"/> direzionale
<input type="checkbox"/> commerciale	<input type="checkbox"/> ristorativo
<input type="checkbox"/> alberghiero	<input checked="" type="checkbox"/> religioso
<input type="checkbox"/> scolastico	<input type="checkbox"/> amministrativo
<input type="checkbox"/> sanitario	<input type="checkbox"/> tecnologico
<input type="checkbox"/> ricreativo/culturale	<input type="checkbox"/> altro
<input type="checkbox"/> inutilizzato/in abbandono	

4, posizione:

<input checked="" type="checkbox"/> posizione rilevante	<input type="checkbox"/> pianura
	<input checked="" type="checkbox"/> collina

5, intorno ambientale:

<input type="checkbox"/> intorno morfologicamente unitario	<input type="checkbox"/> annessi pregevoli
<input type="checkbox"/> interessanti arredi ambientali	<input type="checkbox"/> giardino e/o parco
<input checked="" type="checkbox"/> essenze di pregio ambientale	<input type="checkbox"/> .....

6, alterazioni:

manomissione dei materiali di finitura	<input type="checkbox"/> lieve	<input type="checkbox"/> grave
presenza di superfetazioni	<input type="checkbox"/> lieve	<input type="checkbox"/> grave

7, stato di conservazione:

<input type="checkbox"/> presenza di gravi lesioni o crolli	<input type="checkbox"/> presenza di lesioni
<input type="checkbox"/> carenza di manutenzione	<input checked="" type="checkbox"/> assenza di degrado

8, caratteri architettonici e/o ambientali:

<input type="checkbox"/> di valore monumentale	<input checked="" type="checkbox"/> di valore architettonico	<input checked="" type="checkbox"/> di not. valore ambientale
<input type="checkbox"/> di valore ambientale	<input type="checkbox"/> di ridotto valore	

### DOCUMENTAZIONE FOTOGRAFICA

rot. n. *24* fot. n. *26*

cfr. anche: *24, 18, 24, 25*

NOTE:  
*Il complesso è costituito dalla villa, ben conservata, e dalla chiesetta, con fronte a capanna, posti nelle in via di viale...*



lugno-settembre '92



rot. n. 24. fot. n. 25.



rot. n. 24. fot. n. 26.



DOCUMENTAZIONE FOTOGRAFICA



rot. n. 24 fot. n. 18

rot. n.....fot. n.....



# COMUNE DI CASTELFIORENTINO

## SCHEDA EDIFICIO

n. 147

toponimo ..... rif. cat.: fg. 57 p.....

localizzazione ... via dei Praticelli, 137 .....

C.T.R. 1:5.000 elemento n. ... 285.044 ..... C.T.R.G.S. 1:2.000 foglio n. ....

1, edificio presente:  nel Catasto Leopoldino  nel Catasto del 1959

2, tipo edilizio: casa colonica .....

3, uso attuale:

<input checked="" type="checkbox"/> residenziale civile e/o rurale	<input type="checkbox"/> produttivo agricolo
<input type="checkbox"/> produttivo artigianale o industriale	<input type="checkbox"/> direzionale
<input type="checkbox"/> commerciale	<input type="checkbox"/> ristorativo
<input type="checkbox"/> alberghiero	<input type="checkbox"/> religioso
<input type="checkbox"/> scolastico	<input type="checkbox"/> amministrativo
<input type="checkbox"/> sanitario	<input type="checkbox"/> tecnologico
<input type="checkbox"/> ricreativo/culturale	<input type="checkbox"/> altro
<input type="checkbox"/> inutilizzato/in abbandono	

4, posizione:

<input type="checkbox"/> posizione rilevante	<input checked="" type="checkbox"/> pianura pedecollinare
	<input type="checkbox"/> collina

5, intorno ambientale:

<input type="checkbox"/> intorno morfologicamente unitario	<input type="checkbox"/> annessi pregevoli
<input type="checkbox"/> interessanti arredi ambientali	<input type="checkbox"/> giardino e/o parco
<input type="checkbox"/> essenze di pregio ambientale	<input type="checkbox"/> .....

6, alterazioni:

manomissione dei materiali di finitura	<input type="checkbox"/> lieve	<input type="checkbox"/> grave
presenza di superfetazioni	<input checked="" type="checkbox"/> lieve	<input type="checkbox"/> grave

7, stato di conservazione:

<input type="checkbox"/> presenza di gravi lesioni o crolli	<input checked="" type="checkbox"/> presenza di lesioni
<input checked="" type="checkbox"/> carenza di manutenzione	<input type="checkbox"/> assenza di degrado

8, caratteri architettonici e/o ambientali:

<input type="checkbox"/> di valore architettonico	<input type="checkbox"/> di valore monumentale
<input type="checkbox"/> di valore ambientale	<input type="checkbox"/> di not. valore ambientale
	<input checked="" type="checkbox"/> di ridotto valore

### DOCUMENTAZIONE FOTOGRAFICA

rot. n. 24 fot. n. 21  
cfr. anche:

#### NOTE:

Il primo piano dell'edificio risulta inutilizzato...

giugno-settembre '92



# COMUNE DI CASTELFIORENTINO

## SCHEDA EDIFICIO

toponimo Rimorti II..... rif. cat.: fg. 57.. p..... n. 148

localizzazione via dei Praticelli, 143-147, 473A.....

C.T.R. 1:5.000 elemento n. 285044..... C.T.R.G.S. 1:2.000 foglio n. ....

1, edificio presente:  nel Catasto Leopoldino  nel Catasto del 1959

2, tipo edilizio: casa - colonia.....

3, uso attuale:

<input checked="" type="checkbox"/> residenziale civile e/o rurale	<input type="checkbox"/> produttivo agricolo
<input type="checkbox"/> produttivo artigianale o industriale	<input type="checkbox"/> direzionale
<input type="checkbox"/> commerciale	<input type="checkbox"/> ristorativo
<input type="checkbox"/> alberghiero	<input type="checkbox"/> religioso
<input type="checkbox"/> scolastico	<input type="checkbox"/> amministrativo
<input type="checkbox"/> sanitario	<input type="checkbox"/> tecnologico
<input type="checkbox"/> ricreativo/culturale	<input type="checkbox"/> altro
<input type="checkbox"/> inutilizzato/in abbandono	

4, posizione:

<input type="checkbox"/> pianura pedecollinare
<input type="checkbox"/> collina
<input type="checkbox"/> posizione rilevante

5, intorno ambientale:

<input type="checkbox"/> intorno morfologicamente unitario	<input type="checkbox"/> annessi pregevoli
<input type="checkbox"/> interessanti arredi ambientali	<input type="checkbox"/> giardino e/o parco
<input type="checkbox"/> essenze di pregio ambientale	<input type="checkbox"/> .....

6, alterazioni:

manomissione dei materiali di finitura	<input type="checkbox"/> lieve	<input checked="" type="checkbox"/> grave
presenza di superfetazioni	<input type="checkbox"/> lieve	<input type="checkbox"/> grave

7, stato di conservazione:

<input type="checkbox"/> presenza di gravi lesioni o crolli	<input type="checkbox"/> presenza di lesioni
<input type="checkbox"/> carenza di manutenzione	<input checked="" type="checkbox"/> assenza di degrado

8, caratteri architettonici e/o ambientali:

<input type="checkbox"/> di valore monumentale
<input type="checkbox"/> di valore architettonico
<input type="checkbox"/> di not. valore ambientale
<input checked="" type="checkbox"/> di valore ambientale
<input type="checkbox"/> di ridotto valore

### DOCUMENTAZIONE FOTOGRAFICA

rot. n. 24 fot. n. 23  
cfr. anche:

### NOTE:

giugno-settembre '92



# COMUNE DI CASTELFIORENTINO

## SCHEDA EDIFICIO

toponimo *Monte Acuto*..... rif. cat.: fg. *61*... p.....

n. *149*

localizzazione *v.ia Pogni, 10-12*.....

C.T.R. 1:5.000 elemento n. *285.044*..... C.T.R.G.S. 1:2.000 foglio n. ....

1, edificio presente:  nel Catasto Leopoldino  nel Catasto del 1957

2, tipo edilizio: *casa colonica*.....

3, uso attuale:

<input checked="" type="checkbox"/> residenziale civile e/o rurale	<input type="checkbox"/> produttivo artigianale o industriale	<input type="checkbox"/> produttivo agricolo
<input type="checkbox"/> commerciale	<input type="checkbox"/> alberghiero	<input type="checkbox"/> direzionale
<input type="checkbox"/> scolastico	<input type="checkbox"/> sanitario	<input type="checkbox"/> ristorativo
<input type="checkbox"/> ricreativo/culturale	<input type="checkbox"/> amministrativo	<input type="checkbox"/> religioso
<input type="checkbox"/> inutilizzato/in abbandono	<input type="checkbox"/> tecnologico	<input type="checkbox"/> altro

4, posizione:  posizione rilevante  pianura  collina

5, intorno ambientale:

<input type="checkbox"/> intorno morfologicamente unitario	<input type="checkbox"/> annessi pregevoli
<input type="checkbox"/> interessanti arredi ambientali	<input type="checkbox"/> giardino e/o parco
<input type="checkbox"/> essenze di pregio ambientale	<input type="checkbox"/> .....

6, alterazioni: *manomissione dei materiali di finitura*  lieve  grave  
*presenza di superfetazioni*  lieve  grave

7, stato di conservazione:  presenza di gravi lesioni o crolli  presenza di lesioni  
 carenza di manutenzione  assenza di degrado

8, caratteri architettonici e/o ambientali:

<input type="checkbox"/> di valore architettonico	<input type="checkbox"/> di valore monumentale
<input type="checkbox"/> di valore ambientale	<input type="checkbox"/> di not. valore ambientale
<input type="checkbox"/> di valore ambientale	<input checked="" type="checkbox"/> di ridotto valore

### DOCUMENTAZIONE FOTOGRAFICA

rot. n. *23* fot. n. *25*  
cfr. anche:

### NOTE:

*Avà... in... cat.  
to... in... corru  
spondenza...  
del... fronte...  
principale*

giugno-settembre '92





# COMUNE DI CASTELFIORENTINO

## SCHEDA EDIFICIO

toponimo ..... S. Maria ..... rif. cat.: fg. 57 p. .... n. 150

localizzazione ..... via dei Praticelli, 139-141 .....

C.T.R. 1:5.000 elemento n. .... 285044 ..... C.T.R.G.S. 1:2.000 foglio n. ....

1, edificio presente:  nel Catasto Leopoldino  nel Catasto del 1959

2, tipo edilizio: ..... casa colonica .....

3, uso attuale:

<input checked="" type="checkbox"/> residenziale civile e/o rurale	<input type="checkbox"/> produttivo agricolo
<input type="checkbox"/> produttivo artigianale o industriale	<input type="checkbox"/> direzionale
<input type="checkbox"/> commerciale	<input type="checkbox"/> ristorativo
<input type="checkbox"/> alberghiero	<input type="checkbox"/> religioso
<input type="checkbox"/> scolastico	<input type="checkbox"/> amministrativo
<input type="checkbox"/> sanitario	<input type="checkbox"/> tecnologico
<input type="checkbox"/> ricreativo/culturale	<input type="checkbox"/> altro
<input type="checkbox"/> inutilizzato/in abbandono	

4, posizione:

<input type="checkbox"/> posizione rilevante	<input checked="" type="checkbox"/> pianura pedecollinare
	<input type="checkbox"/> collina

5, intorno ambientale:

<input type="checkbox"/> intorno morfologicamente unitario	<input type="checkbox"/> annessi pregevoli
<input type="checkbox"/> interessanti arredi ambientali	<input type="checkbox"/> giardino e/o parco
<input type="checkbox"/> essenze di pregio ambientale	<input type="checkbox"/> .....

6, alterazioni:

manomissione dei materiali di finitura	<input type="checkbox"/> lieve	<input type="checkbox"/> grave
presenza di superfetazioni	<input checked="" type="checkbox"/> lieve	<input type="checkbox"/> grave

7, stato di conservazione:

<input type="checkbox"/> presenza di gravi lesioni o crolli	<input type="checkbox"/> presenza di lesioni
<input checked="" type="checkbox"/> carenza di manutenzione	<input type="checkbox"/> assenza di degrado

8, caratteri architettonici e/o ambientali:

<input type="checkbox"/> di valore architettonico	<input type="checkbox"/> di valore monumentale
<input checked="" type="checkbox"/> di valore ambientale	<input type="checkbox"/> di not. valore ambientale
	<input type="checkbox"/> di ridotto valore

### DOCUMENTAZIONE FOTOGRAFICA

rot. n. 24 fot. n. 22  
cfr. anche:

#### NOTE:

*Sul fronte principale si conserva in scarna maniera la lapide maximoeca con iscrizione del toponimo "S. Maria", A. 1957.*



giugno-settembre '92



# COMUNE DI CASTELFIORENTINO

## SCHEDA EDIFICIO

toponimo ..... *Il Pino* ..... rif. cat.: fg. *57* p. .... n. *151*

localizzazione .....

C.T.R. 1:5.000 elemento n. ... *285044* ..... C.T.R.G.S. 1:2.000 foglio n. ....

1, edificio presente:      nel Catasto Leopoldino                      nel Catasto del 1959

2, tipo edilizio: ... *casa colonica* .....

3, uso attuale:

<input checked="" type="checkbox"/> residenziale civile e/o rurale	<input type="checkbox"/> produttivo agricolo
<input type="checkbox"/> produttivo artigianale o industriale	<input type="checkbox"/> direzionale
<input type="checkbox"/> commerciale	<input type="checkbox"/> ristorativo
<input type="checkbox"/> alberghiero	<input type="checkbox"/> religioso
<input type="checkbox"/> scolastico	<input type="checkbox"/> amministrativo
<input type="checkbox"/> sanitario	<input type="checkbox"/> tecnologico
<input type="checkbox"/> ricreativo/culturale	<input type="checkbox"/> altro
<input type="checkbox"/> inutilizzato/in abbandono	

4, posizione:

<input type="checkbox"/> posizione rilevante	<input type="checkbox"/> pianura
	<input checked="" type="checkbox"/> collina

5, intorno ambientale:

<input type="checkbox"/> intorno morfologicamente unitario	<input type="checkbox"/> annessi pregevoli
<input type="checkbox"/> interessanti arredi ambientali	<input type="checkbox"/> giardino e/o parco
<input type="checkbox"/> essenze di pregio ambientale	<input type="checkbox"/> .....

6, alterazioni:

manomissione dei materiali di finitura	<input type="checkbox"/> lieve	<input type="checkbox"/> grave
presenza di superfetazioni	<input type="checkbox"/> lieve	<input type="checkbox"/> grave

7, stato di conservazione:

<input checked="" type="checkbox"/> presenza di gravi lesioni o crolli	<input type="checkbox"/> presenza di lesioni
<input type="checkbox"/> carenza di manutenzione	<input type="checkbox"/> assenza di degrado

8, caratteri architettonici e/o ambientali:

<input type="checkbox"/> di valore architettonico	<input type="checkbox"/> di valore monumentale
<input checked="" type="checkbox"/> di valore ambientale	<input type="checkbox"/> di not. valore ambientale
	<input type="checkbox"/> di ridotto valore

### DOCUMENTAZIONE FOTOGRAFICA

rot. n. *25* fot. n. *15*  
cfr. anche:

#### NOTE:

*Alt. lizzata...  
... come... annesso  
... so. agricolo...*

giugno-settembre '92



325/1

# COMUNE DI CASTELFIORENTINO

## SCHEDA EDIFICIO

toponimo Colline..... rif. cat.: fg. 60.. p.....

n. 152

localizzazione via dei Praticelli, 153-159.....

C.T.R. 1:5.000 elemento n. 285.044..... C.T.R.G.S. 1:2.000 foglio n. ....

1, edificio presente:  nel Catasto Leopoldino  nel Catasto del 1959

2, tipo edilizio: casa edonica.....

3, uso attuale:

<input checked="" type="checkbox"/> residenziale civile e/o rurale	<input type="checkbox"/> produttivo agricolo
<input type="checkbox"/> produttivo artigianale o industriale	<input type="checkbox"/> direzionale
<input type="checkbox"/> commerciale	<input type="checkbox"/> ristorativo
<input type="checkbox"/> alberghiero	<input type="checkbox"/> religioso
<input type="checkbox"/> scolastico	<input type="checkbox"/> amministrativo
<input type="checkbox"/> sanitario	<input type="checkbox"/> tecnologico
<input type="checkbox"/> ricreativo/culturale	<input type="checkbox"/> altro
<input type="checkbox"/> inutilizzato/in abbandono	

4, posizione:

<input checked="" type="checkbox"/> posizione rilevante	<input type="checkbox"/> pianura
	<input checked="" type="checkbox"/> collina

5, intorno ambientale:

<input type="checkbox"/> intorno morfologicamente unitario	<input checked="" type="checkbox"/> annessi pregevoli
<input type="checkbox"/> interessanti arredi ambientali	<input type="checkbox"/> giardino e/o parco
<input type="checkbox"/> essenze di pregio ambientale	<input type="checkbox"/> .....

6, alterazioni:

manomissione dei materiali di finitura	<input type="checkbox"/> lieve	<input checked="" type="checkbox"/> grave
presenza di superfetazioni	<input type="checkbox"/> lieve	<input checked="" type="checkbox"/> grave

7, stato di conservazione:

<input type="checkbox"/> presenza di gravi lesioni o crolli	<input type="checkbox"/> presenza di lesioni
<input checked="" type="checkbox"/> carenza di manutenzione	<input type="checkbox"/> assenza di degrado

8, caratteri architettonici e/o ambientali:

<input type="checkbox"/> di valore monumentale
<input type="checkbox"/> di valore architettonico
<input checked="" type="checkbox"/> di valore ambientale
<input type="checkbox"/> di ridotto valore

### DOCUMENTAZIONE FOTOGRAFICA

rot. n. 24, fot. n. 30  
 cfr. anche:  
24, 31, 32.....

NOTE:  
Presenza di superfetazioni nella casa edonica ai n. 153-157.

giugno-settembre '92



NOTE:

d'annesso...  
agricolo in...  
latenzia e...  
parzialmente  
collato.



rot. n. 24 fot. n. 32.

NOTE:

da casa... edo  
nica, al n. 159  
risulta al...  
quanto ma...  
nomessa... e...  
presenta del  
le superfeta  
zioni... sul...  
fronte... la  
terrale...  
due... sul  
retro... e... in  
parte... in  
lizzata



rot. n. 24 fot. n. 31.



# COMUNE DI CASTELFIORENTINO

## SCHEMA EDIFICIO

toponimo Bramasole..... rif. cat.: fg. 60 p..... n. 153

localizzazione via Borlieri, 400-402.....

C.T.R. 1:5.000 elemento n. 285044..... C.T.R.G.S. 1:2.000 foglio n. ....

1, edificio presente:  nel Catasto Leopoldino  nel Catasto del 1959

2, tipo edilizio: casa colonica.....

3, uso attuale:

<input checked="" type="checkbox"/> residenziale civile e/o rurale	<input type="checkbox"/> produttivo artigianale o industriale	<input type="checkbox"/> produttivo agricolo
<input type="checkbox"/> commerciale	<input type="checkbox"/> alberghiero	<input type="checkbox"/> direzionale
<input type="checkbox"/> scolastico	<input type="checkbox"/> sanitario	<input type="checkbox"/> ristorativo
<input type="checkbox"/> ricreativo/culturale	<input type="checkbox"/> inutilizzo/in abbandono	<input type="checkbox"/> religioso
		<input type="checkbox"/> amministrativo
		<input type="checkbox"/> tecnologico
		<input type="checkbox"/> altro

4, posizione:

<input checked="" type="checkbox"/> posizione rilevante	<input type="checkbox"/> pianura
	<input type="checkbox"/> collina

5, intorno ambientale:

<input type="checkbox"/> intorno morfologicamente unitario	<input checked="" type="checkbox"/> annessi pregevoli
<input type="checkbox"/> interessanti arredi ambientali	<input type="checkbox"/> giardino e/o parco
<input type="checkbox"/> essenze di pregio ambientale	<input type="checkbox"/> .....

6, alterazioni:

manomissione dei materiali di finitura	<input type="checkbox"/> lieve	<input type="checkbox"/> grave
presenza di superfetazioni	<input type="checkbox"/> lieve	<input checked="" type="checkbox"/> grave

7, stato di conservazione:

<input checked="" type="checkbox"/> presenza di gravi lesioni o crolli	<input type="checkbox"/> presenza di lesioni
<input type="checkbox"/> carenza di manutenzione	<input type="checkbox"/> assenza di degrado

8, caratteri architettonici e/o ambientali:

<input checked="" type="checkbox"/> di valore monumentale	<input type="checkbox"/> di valore ambientale
<input type="checkbox"/> di valore architettonico	<input type="checkbox"/> di not. valore ambientale
<input type="checkbox"/> di valore ambientale	<input type="checkbox"/> di ridotto valore

### DOCUMENTAZIONE FOTOGRAFICA

rot. n. 25 fot. n. 13  
 cfr. anche: 25-12.....

### NOTE:

Parzialmente disabilita e in grave stato di degrado.....

giugno-settembre '92







rot. n.25.fot. n.12.

rot. n.....fot. n.....

# COMUNE DI CASTELFIORENTINO

## SCHEMA EDIFICIO

toponimo *Pilla Caporosso*..... rif. cat.: fg. *61*... p..... n. *154*

localizzazione *via Barbieri, 16*.....

C.T.R. 1:5.000 elemento n. *285044*..... C.T.R.G.S. 1:2.000 foglio n. ....

1, edificio presente:  nel Catasto Leopoldino  nel Catasto del 1959

2, tipo edilizio: *casa colonica*.....

3, uso attuale:

<input checked="" type="checkbox"/> residenziale civile e/o rurale	<input type="checkbox"/> produttivo agricolo
<input type="checkbox"/> produttivo artigianale o industriale	<input type="checkbox"/> direzionale
<input type="checkbox"/> commerciale	<input type="checkbox"/> ristorativo
<input type="checkbox"/> alberghiero	<input type="checkbox"/> religioso
<input type="checkbox"/> scolastico	<input type="checkbox"/> amministrativo
<input type="checkbox"/> sanitario	<input type="checkbox"/> tecnologico
<input type="checkbox"/> ricreativo/culturale	<input type="checkbox"/> altro
<input type="checkbox"/> inutilizzato/in abbandono	

4, posizione:  pianura  collina

posizione rilevante

5, intorno ambientale:  intorno morfologicamente unitario  annessi pregevoli

interessanti arredi ambientali  giardino e/o parco

essenze di pregio ambientale

6, alterazioni: *manomissione dei materiali di finitura*  lieve  grave

*presenza di superfetazioni*  lieve  grave

7, stato di conservazione:  presenza di gravi lesioni o crolli  presenza di lesioni

carenza di manutenzione  assenza di degrado

8, caratteri architettonici e/o ambientali:

<input type="checkbox"/> di valore monumentale
<input type="checkbox"/> di valore architettonico
<input checked="" type="checkbox"/> di valore ambientale
<input type="checkbox"/> di ridotto valore

### DOCUMENTAZIONE FOTOGRAFICA

rot. n. *25* fot. n. *7*.....

cfr. anche:

*25.11*.....

### NOTE:

*Sul fronte principale, iscrizione del toponimo "Pilla Caporosso"*



giugno-settembre '92



rot. n. 25. fot. n. 11.

rot. n. .... fot. n. ....



# COMUNE DI CASTELFIORENTINO

## SCHEMA EDIFICIO

toponimo *Pillo Palazzina* rif. cat.: fg. *62* p..... n *155*

localizzazione *via Barlieri, 20*

C.T.R. 1:5.000 elemento n. *285.044* C.T.R.G.S. 1:2.000 foglio n. ....

1, edificio presente:  nel Catasto Leopoldino  nel Catasto del 1950

2, tipo edilizio: *casa colonica*

3, uso attuale:

<input checked="" type="checkbox"/> residenziale civile e/o rurale	<input type="checkbox"/> produttivo agricolo
<input type="checkbox"/> produttivo artigianale o industriale	<input type="checkbox"/> direzionale
<input type="checkbox"/> commerciale	<input type="checkbox"/> ristorativo
<input type="checkbox"/> alberghiero	<input type="checkbox"/> religioso
<input type="checkbox"/> scolastico	<input type="checkbox"/> amministrativo
<input type="checkbox"/> sanitario	<input type="checkbox"/> tecnologico
<input type="checkbox"/> ricreativo/culturale	<input type="checkbox"/> altro
<input type="checkbox"/> inutilizzato/in abbandono	

4, posizione:

<input type="checkbox"/> posizione rilevante	<input type="checkbox"/> pianura
	<input checked="" type="checkbox"/> collina

5, intorno ambientale:

<input type="checkbox"/> intorno morfologicamente unitario	<input type="checkbox"/> annessi pregevoli
<input type="checkbox"/> interessanti arredi ambientali	<input type="checkbox"/> giardino e/o parco
<input type="checkbox"/> essenze di pregio ambientale	<input type="checkbox"/> .....

6, alterazioni:

manomissione dei materiali di finitura	<input type="checkbox"/> lieve	<input checked="" type="checkbox"/> grave
presenza di superfetazioni	<input type="checkbox"/> lieve	<input checked="" type="checkbox"/> grave

7, stato di conservazione:

<input type="checkbox"/> presenza di gravi lesioni o crolli	<input type="checkbox"/> presenza di lesioni
<input checked="" type="checkbox"/> carenza di manutenzione	<input type="checkbox"/> assenza di degrado

8, caratteri architettonici e/o ambientali:

<input type="checkbox"/> di valore monumentale	<input type="checkbox"/> di valore architettonico	<input type="checkbox"/> di not. valore ambientale
<input type="checkbox"/> di valore ambientale	<input checked="" type="checkbox"/> di ridotto valore	

### DOCUMENTAZIONE FOTOGRAFICA

rot. n*25*. fot. n*10*.  
cfr. anche:

### NOTE:

*In facciata iscrizione del toponimo "Pillo Palazzina"*



giugno-settembre '92



# COMUNE DI CASTELFIORENTINO

## SCHEDA EDIFICIO

toponimo ... *Maxemmana I.* rif. cat.: fg. *60* p.....

n. *156*

localizzazione ... *và Maxemmana, 4* .....

C.T.R. 1:5.000 elemento n. .... *285.044* .... C.T.R.G.S. 1:2.000 foglio n. ....

1, edificio presente:  nel Catasto Leopoldino  nel Catasto del 1959

2, tipo edilizio: ... *casa colonica* .....

3, uso attuale:

<input checked="" type="checkbox"/> residenziale civile e/o rurale	<input type="checkbox"/> produttivo artigianale o industriale	<input type="checkbox"/> produttivo agricolo
<input type="checkbox"/> commerciale	<input type="checkbox"/> alberghiero	<input type="checkbox"/> direzionale
<input type="checkbox"/> scolastico	<input type="checkbox"/> sanitario	<input type="checkbox"/> ristorativo
<input type="checkbox"/> sanitario	<input type="checkbox"/> ricreativo/culturale	<input type="checkbox"/> religioso
<input type="checkbox"/> amministrativo	<input type="checkbox"/> tecnologico	<input type="checkbox"/> altro
<input type="checkbox"/> inutilizzo/in abbandono		

4, posizione:

<input checked="" type="checkbox"/> posizione rilevante	<input type="checkbox"/> pianura
	<input type="checkbox"/> collina

5, intorno ambientale:

<input type="checkbox"/> intorno morfologicamente unitario	<input type="checkbox"/> annessi pregevoli
<input type="checkbox"/> interessanti arredi ambientali	<input type="checkbox"/> giardino e/o parco
<input type="checkbox"/> essenze di pregio ambientale	<input type="checkbox"/> .....

6, alterazioni:

manomissione dei materiali di finitura	<input checked="" type="checkbox"/> lieve	<input type="checkbox"/> grave
presenza di superfetazioni	<input type="checkbox"/> lieve	<input type="checkbox"/> grave

7, stato di conservazione:

<input type="checkbox"/> presenza di gravi lesioni o crolli	<input type="checkbox"/> presenza di lesioni
<input checked="" type="checkbox"/> carenza di manutenzione	<input type="checkbox"/> assenza di degrado

8, caratteri architettonici e/o ambientali:

<input type="checkbox"/> di valore architettonico	<input type="checkbox"/> di valore monumentale
<input checked="" type="checkbox"/> di valore ambientale	<input type="checkbox"/> di not. valore ambientale
	<input type="checkbox"/> di ridotto valore

### DOCUMENTAZIONE FOTOGRAFICA

rot. n. *25* fot. n. *16*  
cfr. anche:

NOTE:  
*Sul retro si trova un annesso ruderizzato.*

giugno-settembre '92



# COMUNE DI CASTELFIORENTINO

## SCHEDA EDIFICIO

toponimo *Cinti de' Moxi*..... rif. cat.: fg. *62* p.....

n. *157*

localizzazione *S.P. delle Colline, 389*.....

C.T.R. 1:5.000 elemento n. *285044*..... C.T.R.G.S. 1:2.000 foglio n. ....

1, edificio presente:  *01* nel Catasto Leopoldino  *02* nel Catasto del 1950

2, tipo edilizio: *casa colonica*.....

3, uso attuale:

<input checked="" type="checkbox"/> <i>01</i> residenziale civile e/o rurale	<input checked="" type="checkbox"/> <i>12</i> produttivo agricolo
<input type="checkbox"/> <i>11</i> produttivo artigianale o industriale	<input type="checkbox"/> <i>22</i> direzionale
<input type="checkbox"/> <i>21</i> commerciale	<input type="checkbox"/> <i>32</i> ristorativo
<input type="checkbox"/> <i>31</i> alberghiero	<input type="checkbox"/> <i>42</i> religioso
<input type="checkbox"/> <i>41</i> scolastico	<input type="checkbox"/> <i>44</i> amministrativo
<input type="checkbox"/> <i>43</i> sanitario	<input type="checkbox"/> <i>46</i> tecnologico
<input type="checkbox"/> <i>45</i> ricreativo/culturale	<input type="checkbox"/> <i>60</i> altro
<input type="checkbox"/> <i>50</i> inutilizzato/in abbandono	

4, posizione:

<input type="checkbox"/> <i>11</i> posizione rilevante	<input checked="" type="checkbox"/> <i>01</i> pianura
	<input type="checkbox"/> <i>02</i> collina

5, intorno ambientale:

<input type="checkbox"/> <i>01</i> intorno morfologicamente unitario	<input checked="" type="checkbox"/> <i>02</i> annessi pregevoli
<input type="checkbox"/> <i>03</i> interessanti arredi ambientali	<input type="checkbox"/> <i>04</i> giardino e/o parco
<input type="checkbox"/> <i>05</i> essenze di pregio ambientale	<input type="checkbox"/> <i>06</i> .....

6, alterazioni:

<i>manomissione dei materiali di finitura</i>	<input type="checkbox"/> <i>01</i> lieve	<input checked="" type="checkbox"/> <i>02</i> grave
<i>presenza di superfetazioni</i>	<input type="checkbox"/> <i>11</i> lieve	<input type="checkbox"/> <i>12</i> grave

7, stato di conservazione:

<input type="checkbox"/> <i>01</i> presenza di gravi lesioni o crolli	<input type="checkbox"/> <i>02</i> presenza di lesioni
<input checked="" type="checkbox"/> <i>03</i> carenza di manutenzione	<input type="checkbox"/> <i>04</i> assenza di degrado

8, caratteri architettonici e/o ambientali:

<input type="checkbox"/> <i>01</i> di valore monumentale
<input type="checkbox"/> <i>02</i> di valore architettonico
<input checked="" type="checkbox"/> <i>03</i> di not. valore ambientale
<input type="checkbox"/> <i>04</i> di ridotto valore

### DOCUMENTAZIONE FOTOGRAFICA

rot. n. *25* fot. n. *17*.

cfr. anche: *25, 18, 19*.....

NOTE:  
*d'edificio...  
risulta in...  
stato d'ab-  
bandono...*

giugno-settembre '92



NOTE:

Descrizione  
del toponi-  
mo sul fon-  
te.....



rot. n.25.fot. n.18.

NOTE:

Gli annessi  
agricoli so-  
no parzial-  
mente exol-  
cati.....



rot. n.25.fot. n.19.



# COMUNE DI CASTELFIORENTINO

## SCHEMA EDIFICIO

toponimo *Casa Serre*..... rif. cat.: fg. *55* p..... n. *158*

localizzazione *via Lucardese, 23*.....

C.T.R. 1:5.000 elemento n. ....*285.041*..... C.T.R.C.S. 1:2.000 foglio n. ....

1, edificio presente:  nel Catasto Leopoldino  nel Catasto del 1959

2, tipo edilizio: *casa colonica*.....

3, uso attuale:

<input checked="" type="checkbox"/> residenziale civile e/o rurale	<input type="checkbox"/> produttivo agricolo
<input type="checkbox"/> produttivo artigianale o industriale	<input type="checkbox"/> direzionale
<input type="checkbox"/> commerciale	<input type="checkbox"/> ristorativo
<input type="checkbox"/> alberghiero	<input type="checkbox"/> religioso
<input type="checkbox"/> scolastico	<input type="checkbox"/> amministrativo
<input type="checkbox"/> sanitario	<input type="checkbox"/> tecnologico
<input type="checkbox"/> ricreativo/culturale	<input type="checkbox"/> altro
<input type="checkbox"/> inutilizzato/in abbandono	

4, posizione:

<input type="checkbox"/> posizione rilevante	<input checked="" type="checkbox"/> pianura
	<input type="checkbox"/> collina

5, intorno ambientale:

<input checked="" type="checkbox"/> intorno morfologicamente unitario	<input checked="" type="checkbox"/> annessi pregevoli
<input type="checkbox"/> interessanti arredi ambientali	<input type="checkbox"/> giardino e/o parco
<input checked="" type="checkbox"/> essenze di pregio ambientale	<input type="checkbox"/> .....

6, alterazioni:

manomissione dei materiali di finitura	<input type="checkbox"/> lieve	<input type="checkbox"/> grave
presenza di superfetazioni	<input type="checkbox"/> lieve	<input type="checkbox"/> grave

7, stato di conservazione:

<input checked="" type="checkbox"/> presenza di gravi lesioni o crolli	<input checked="" type="checkbox"/> presenza di lesioni
<input checked="" type="checkbox"/> carenza di manutenzione	<input type="checkbox"/> assenza di degrado

8, caratteri architettonici e/o ambientali:

<input type="checkbox"/> di valore monumentale	<input type="checkbox"/> di valore architettonico	<input type="checkbox"/> di not. valore ambientale
<input type="checkbox"/> di valore ambientale	<input type="checkbox"/> di ridotto valore	

### DOCUMENTAZIONE FOTOGRAFICA

rot. n. *27* fot. n. *9*

cfr. anche: *27:8*.....

### NOTE:

.....

.....

.....

.....

.....

.....

.....

.....

.....

.....

giugno-settembre '92







*rot. n. 27 fot. n. 8.*

# COMUNE DI CASTELFIORENTINO

## SCHEDA EDIFICIO

n. 159

toponimo ..... rif. cat.: fg. 64. p. ....

localizzazione via Lucardese, 20 .....

C.T.R. 1:5.000 elemento n. 285.041 ..... C.T.R.G.S. 1:2.000 foglio n. ....

1, edificio presente:  nel Catasto Leopoldino  nel Catasto del 1959

2, tipo edilizio: casa colonica .....

3, uso attuale:

<input type="checkbox"/> residenziale civile e/o rurale	<input type="checkbox"/> produttivo agricolo
<input type="checkbox"/> produttivo artigianale o industriale	<input type="checkbox"/> direzionale
<input type="checkbox"/> commerciale	<input type="checkbox"/> ristorativo
<input type="checkbox"/> alberghiero	<input type="checkbox"/> religioso
<input type="checkbox"/> scolastico	<input type="checkbox"/> amministrativo
<input type="checkbox"/> sanitario	<input type="checkbox"/> tecnologico
<input type="checkbox"/> ricreativo/culturale	<input type="checkbox"/> altro
<input type="checkbox"/> inutilizzato/in abbandono	

4, posizione:

<input type="checkbox"/> posizione rilevante	<input checked="" type="checkbox"/> pianura
	<input type="checkbox"/> collina

5, intorno ambientale:

<input type="checkbox"/> intorno morfologicamente unitario	<input checked="" type="checkbox"/> annessi pregevoli
<input type="checkbox"/> interessanti arredi ambientali	<input type="checkbox"/> giardino e/o parco
<input type="checkbox"/> essenze di pregio ambientale	<input type="checkbox"/> .....

6, alterazioni:

manomissione dei materiali di finitura	<input type="checkbox"/> lieve	<input type="checkbox"/> grave
presenza di superfetazioni	<input type="checkbox"/> lieve	<input type="checkbox"/> grave

7, stato di conservazione:

<input type="checkbox"/> presenza di gravi lesioni o crolli	<input type="checkbox"/> presenza di lesioni
<input type="checkbox"/> carenza di manutenzione	<input checked="" type="checkbox"/> assenza di degrado

8, caratteri architettonici e/o ambientali:

<input type="checkbox"/> di valore architettonico	<input type="checkbox"/> di valore monumentale
<input checked="" type="checkbox"/> di valore ambientale	<input type="checkbox"/> di not. valore ambientale
<input type="checkbox"/> di valore ambientale	<input type="checkbox"/> di ridotto valore

DOCUMENTAZIONE  
FOTOGRAFICA

rot. n. 27. fot. n. 12.

cfr. anche:  
27.13-14.....

NOTE:

.....

.....

.....

.....

.....

.....

.....

.....

giugno-settembre '92





rot. n.27.fot. n.13.



rot. n.27.fot. n.14.



# COMUNE DI CASTELFIORENTINO

## SCHEDA EDIFICIO

toponimo *Campo a Greco*..... rif. cat.: fg. *64* p.....

n. *160*

localizzazione *via duca d'arsese, 25*.....

C.T.R. 1:5.000 elemento n. *285.041*..... C.T.R.G.S. 1:2.000 foglio n. ....

1, edificio presente:  nel Catasto Leopoldino  nel Catasto del 1959

2, tipo edilizio: *casa colonica*.....

3, uso attuale:

<input checked="" type="checkbox"/> residenziale civile e/o rurale	<input type="checkbox"/> produttivo artigianale o industriale	<input type="checkbox"/> produttivo agricolo
<input type="checkbox"/> commerciale	<input type="checkbox"/> alberghiero	<input type="checkbox"/> direzionale
<input type="checkbox"/> scolastico	<input type="checkbox"/> sanitario	<input type="checkbox"/> ristorativo
<input type="checkbox"/> ricreativo/culturale	<input type="checkbox"/> inutilizzo/in abbandono	<input type="checkbox"/> religioso
		<input type="checkbox"/> amministrativo
		<input type="checkbox"/> tecnologico
		<input type="checkbox"/> altro

4, posizione:

<input type="checkbox"/> posizione rilevante	<input checked="" type="checkbox"/> pianura pedecollinare
	<input type="checkbox"/> collina

5, intorno ambientale:

<input checked="" type="checkbox"/> intorno morfologicamente unitario	<input type="checkbox"/> annessi pregevoli
<input type="checkbox"/> interessanti arredi ambientali	<input type="checkbox"/> giardino e/o parco
<input type="checkbox"/> essenze di pregio ambientale	<input type="checkbox"/> .....

6, alterazioni:

manomissione dei materiali di finitura	<input type="checkbox"/> lieve	<input type="checkbox"/> grave
presenza di superfetazioni	<input type="checkbox"/> lieve	<input type="checkbox"/> grave

7, stato di conservazione:

<input checked="" type="checkbox"/> presenza di gravi lesioni o crolli	<input type="checkbox"/> presenza di lesioni
<input checked="" type="checkbox"/> carenza di manutenzione	<input type="checkbox"/> assenza di degrado

8, caratteri architettonici e/o ambientali:

<input type="checkbox"/> di valore architettonico	<input type="checkbox"/> di valore monumentale
<input type="checkbox"/> di valore ambientale	<input type="checkbox"/> di not. valore ambientale
	<input type="checkbox"/> di ridotto valore

### DOCUMENTAZIONE FOTOGRAFICA

rot. n. *27* fot. n. *15*  
cfr. anche:

### NOTE:

.....  
.....  
.....  
.....  
.....  
.....  
.....  
.....  
.....

giugno-settembre '92





# COMUNE DI CASTELFIORENTINO

## SCHEMA EDIFICIO

toponimo Palagetto..... rif. cat.: fg. 62 p..... n. 161

localizzazione via Barbieri, 5.....

C.T.R. 1:5.000 elemento n. 285041..... C.T.R.G.S. 1:2.000 foglio n. ....

1, edificio presente:  nel Catasto Leopoldino  nel Catasto del 1950

2, tipo edilizio: casa colonica.....

3, uso attuale:

<input checked="" type="checkbox"/> residenziale civile e/o rurale	<input type="checkbox"/> produttivo agricolo
<input checked="" type="checkbox"/> produttivo artigianale o industriale	<input type="checkbox"/> direzionale
<input type="checkbox"/> commerciale	<input type="checkbox"/> ristorativo
<input type="checkbox"/> alberghiero	<input type="checkbox"/> religioso
<input type="checkbox"/> scolastico	<input type="checkbox"/> amministrativo
<input type="checkbox"/> sanitario	<input type="checkbox"/> tecnologico
<input type="checkbox"/> ricreativo/culturale	<input type="checkbox"/> altro
<input type="checkbox"/> inutilizzato/in abbandono	

4, posizione:  posizione rilevante  pianura  collina

5, intorno ambientale:

<input type="checkbox"/> intorno morfologicamente unitario	<input type="checkbox"/> annessi pregevoli
<input type="checkbox"/> interessanti arredi ambientali	<input type="checkbox"/> giardino e/o parco
<input checked="" type="checkbox"/> essenze di pregio ambientale	<input type="checkbox"/> .....

6, alterazioni: *manomissione dei materiali di finitura*  lieve  grave  
*presenza di superfetazioni*  lieve  grave

7, stato di conservazione:  presenza di gravi lesioni o crolli  presenza di lesioni  
 carenza di manutenzione  assenza di degrado

8, caratteri architettonici e/o ambientali:

<input type="checkbox"/> di valore monumentale
<input type="checkbox"/> di valore architettonico
<input checked="" type="checkbox"/> di valore ambientale
<input type="checkbox"/> di ridotto valore

### DOCUMENTAZIONE FOTOGRAFICA

rot. n.25.fot. n.25.  
cfr. anche:

#### NOTE:

*l'esecuzione.....  
del toponimo  
sul fronte  
da manomis-  
sione. riqwar  
da l'annesso  
agricolo. tra  
sformato in  
laboratorio  
artigiana-  
le.....*

giugno-settembre '92



162 338/1

# COMUNE DI CASTELFIORENTINO

## SCHEMA EDIFICIO

n. 162

toponimo ..... rif. cat.: fg. 62. p. ....

localizzazione ... via Barbieri, 9 .....

C.T.R. 1:5.000 elemento n. ... 285.041 ..... C.T.R.G.S. 1:2.000 foglio n. ....

1, edificio presente:  nel Catasto Leopoldino  nel Catasto del 1950

2, tipo edilizio: ... officio .....

3, uso attuale:

<input type="checkbox"/> residenziale civile e/o rurale	<input type="checkbox"/> produttivo agricolo
<input checked="" type="checkbox"/> produttivo artigianale o industriale	<input type="checkbox"/> direzionale
<input type="checkbox"/> commerciale	<input type="checkbox"/> ristorativo
<input type="checkbox"/> alberghiero	<input type="checkbox"/> religioso
<input type="checkbox"/> scolastico	<input type="checkbox"/> amministrativo
<input type="checkbox"/> sanitario	<input type="checkbox"/> tecnologico
<input type="checkbox"/> ricreativo/culturale	<input type="checkbox"/> altro
<input type="checkbox"/> inutilizzato/in abbandono	

4, posizione:

<input type="checkbox"/> posizione rilevante	<input checked="" type="checkbox"/> pianura
	<input type="checkbox"/> collina

5, intorno ambientale:

<input type="checkbox"/> intorno morfologicamente unitario	<input type="checkbox"/> annessi pregevoli
<input type="checkbox"/> interessanti arredi ambientali	<input type="checkbox"/> giardino e/o parco
<input checked="" type="checkbox"/> essenze di pregio ambientale	<input type="checkbox"/> .....

6, alterazioni:

manomissione dei materiali di finitura	<input checked="" type="checkbox"/> lieve	<input type="checkbox"/> grave
presenza di superfetazioni	<input type="checkbox"/> lieve	<input type="checkbox"/> grave

7, stato di conservazione:

<input checked="" type="checkbox"/> presenza di gravi lesioni o crolli	<input type="checkbox"/> presenza di lesioni
<input checked="" type="checkbox"/> carenza di manutenzione	<input type="checkbox"/> assenza di degrado

8, caratteri architettonici e/o ambientali:

<input type="checkbox"/> di valore monumentale	<input checked="" type="checkbox"/> di valore architettonico	<input checked="" type="checkbox"/> di not. valore ambientale
<input type="checkbox"/> di valore ambientale	<input type="checkbox"/> di ridotto valore	

### DOCUMENTAZIONE FOTOGRAFICA

rot. n. 25, fot. n. 24.  
 cfr. anche:  
 25: 20, 26 .....

### NOTE:

Ex. manni...  
 fattura ta.  
 bacchi, ora.  
 sede di un.  
 produttivo...  
 artigiana...  
 le. (Cerami...  
 ca.) .....

giugno-settembre '92





rot. n. 25. fot. n. 26.



rot. n. 25. fot. n. 20.



# COMUNE DI CASTELFIORENTINO

## SCHEMA EDIFICIO

toponimo Petruccola..... rif. cat.: fg. 62.. p..... n. 163

localizzazione via Barbieri, 11.....

C.T.R. 1:5.000 elemento n. 285041..... C.T.R.G.S. 1:2.000 foglio n. ....

1, edificio presente:  nel Catasto Leopoldino  nel Catasto del 1950

2, tipo edilizio: casa colonica.....

3, uso attuale:

<input checked="" type="checkbox"/> residenziale civile e/o rurale	<input type="checkbox"/> produttivo agricolo
<input type="checkbox"/> produttivo artigianale o industriale	<input type="checkbox"/> direzionale
<input type="checkbox"/> commerciale	<input type="checkbox"/> ristorativo
<input type="checkbox"/> alberghiero	<input type="checkbox"/> religioso
<input type="checkbox"/> scolastico	<input type="checkbox"/> amministrativo
<input type="checkbox"/> sanitario	<input type="checkbox"/> tecnologico
<input type="checkbox"/> ricreativo/culturale	<input type="checkbox"/> altro
<input type="checkbox"/> inutilizzato/in abbandono	

4, posizione:

<input type="checkbox"/> posizione rilevante	<input checked="" type="checkbox"/> pianura
	<input type="checkbox"/> collina

5, intorno ambientale:

<input checked="" type="checkbox"/> intorno morfologicamente unitario	<input checked="" type="checkbox"/> annessi pregevoli
<input type="checkbox"/> interessanti arredi ambientali	<input type="checkbox"/> giardino e/o parco
<input type="checkbox"/> essenze di pregio ambientale	<input type="checkbox"/> .....

6, alterazioni:

manomissione dei materiali di finitura	<input type="checkbox"/> lieve	<input type="checkbox"/> grave
presenza di superfetazioni	<input type="checkbox"/> lieve	<input type="checkbox"/> grave

7, stato di conservazione:

<input checked="" type="checkbox"/> presenza di gravi lesioni o crolli	<input checked="" type="checkbox"/> presenza di lesioni
<input type="checkbox"/> carenza di manutenzione	<input type="checkbox"/> assenza di degrado

8, caratteri architettonici e/o ambientali:

<input type="checkbox"/> di valore monumentale	<input type="checkbox"/> di valore ambientale
<input type="checkbox"/> di valore architettonico	<input type="checkbox"/> di ridotto valore
<input checked="" type="checkbox"/> di valore ambientale	

DOCUMENTAZIONE  
FOTOGRAFICA

rot. n.25.fot. n.21.  
cfr. anche:  
25:22,23.....

NOTE:

Sul fronte  
iscrizione  
del toponi-  
mo e resti  
di decori  
pittorici  
.....  
.....  
.....



giugno-settembre '92





rot. n.25.fot. n.22.



rot. n.25.fot. n.23.

# COMUNE DI CASTELFIORENTINO

## SCHEDA EDIFICIO

toponimo *Padere... Hornace*..... rif. cat.: fg. *67*.. p.....

n. *164*

localizzazione *via... Monte... Olivo, 3*.....

C.T.R. 1:5.000 elemento n. *286014*..... C.T.R.C.S. 1:2.000 foglio n. ....

1, edificio presente:  nel Catasto Leopoldino  nel Catasto del 1959

2, tipo edilizio: *casa... colonica*.....

3, uso attuale:

<input checked="" type="checkbox"/> residenziale civile e/o rurale	<input type="checkbox"/> produttivo agricolo
<input type="checkbox"/> produttivo artigianale o industriale	<input type="checkbox"/> direzionale
<input type="checkbox"/> commerciale	<input type="checkbox"/> ristorativo
<input type="checkbox"/> alberghiero	<input type="checkbox"/> religioso
<input type="checkbox"/> scolastico	<input type="checkbox"/> amministrativo
<input type="checkbox"/> sanitario	<input type="checkbox"/> tecnologico
<input type="checkbox"/> ricreativo/culturale	<input type="checkbox"/> altro
<input type="checkbox"/> inutilizzato/in abbandono	

4, posizione:

<input type="checkbox"/> posizione rilevante	<input type="checkbox"/> pianura
	<input checked="" type="checkbox"/> collina

5, intorno ambientale:

<input type="checkbox"/> intorno morfologicamente unitario	<input type="checkbox"/> annessi pregevoli
<input type="checkbox"/> interessanti arredi ambientali	<input type="checkbox"/> giardino e/o parco
<input type="checkbox"/> essenze di pregio ambientale	<input type="checkbox"/> .....

6, alterazioni:

manomissione dei materiali di finitura	<input type="checkbox"/> lieve	<input type="checkbox"/> grave
presenza di superfetazioni	<input type="checkbox"/> lieve	<input type="checkbox"/> grave

7, stato di conservazione:

<input type="checkbox"/> presenza di gravi lesioni o crolli	<input type="checkbox"/> presenza di lesioni
<input checked="" type="checkbox"/> carenza di manutenzione	<input type="checkbox"/> assenza di degrado

8, caratteri architettonici e/o ambientali:

<input type="checkbox"/> di valore architettonico	<input type="checkbox"/> di valore monumentale
<input type="checkbox"/> di valore ambientale	<input type="checkbox"/> di not. valore ambientale
<input checked="" type="checkbox"/> di valore ambientale	<input type="checkbox"/> di ridotto valore

### DOCUMENTAZIONE FOTOGRAFICA

rot. n. *30* fot. n. *21*.  
cfr. anche:

### NOTE:

.....

.....

.....

.....

.....

.....

.....

.....

.....

.....

giugno-settembre '92



# COMUNE DI CASTELFIORENTINO

## SCHEDA EDIFICIO

toponimo Podere Formace..... rif. cat.: fg. 67 p..... n. 165

localizzazione via Monte Olivo, 2.....

C.T.R. 1:5.000 elemento n. 286.0.14..... C.T.R.G.S. 1:2.000 foglio n. ....

1, edificio presente:  01 nel Catasto Leopoldino  02 nel Catasto del 1959

2, tipo edilizio: casa colonica.....

3, uso attuale:

<input checked="" type="checkbox"/> <u>01</u> residenziale civile e/o rurale	<input type="checkbox"/> <u>12</u> produttivo agricolo
<input type="checkbox"/> <u>11</u> produttivo artigianale o industriale	<input type="checkbox"/> <u>22</u> direzionale
<input type="checkbox"/> <u>21</u> commerciale	<input type="checkbox"/> <u>32</u> ristorativo
<input type="checkbox"/> <u>31</u> alberghiero	<input type="checkbox"/> <u>42</u> religioso
<input type="checkbox"/> <u>41</u> scolastico	<input type="checkbox"/> <u>44</u> amministrativo
<input type="checkbox"/> <u>43</u> sanitario	<input type="checkbox"/> <u>46</u> tecnologico
<input type="checkbox"/> <u>45</u> ricreativo/culturale	<input type="checkbox"/> <u>60</u> altro
<input type="checkbox"/> <u>50</u> inutilizzato/in abbandono	

4, posizione:

<input type="checkbox"/> <u>11</u> posizione rilevante	<input type="checkbox"/> <u>01</u> pianura
	<input checked="" type="checkbox"/> <u>02</u> collina

5, intorno ambientale:

<input type="checkbox"/> <u>01</u> intorno morfologicamente unitario	<input checked="" type="checkbox"/> <u>02</u> annessi pregevoli
<input type="checkbox"/> <u>03</u> interessanti arredi ambientali	<input type="checkbox"/> <u>04</u> giardino e/o parco
<input type="checkbox"/> <u>05</u> essenze di pregio ambientale	<input type="checkbox"/> <u>06</u> .....

6, alterazioni:

manomissione dei materiali di finitura	<input checked="" type="checkbox"/> <u>01</u> lieve	<input type="checkbox"/> <u>02</u> grave
presenza di superfetazioni	<input type="checkbox"/> <u>11</u> lieve	<input type="checkbox"/> <u>12</u> grave

7, stato di conservazione:

<input type="checkbox"/> <u>01</u> presenza di gravi lesioni o crolli	<input type="checkbox"/> <u>02</u> presenza di lesioni
<input checked="" type="checkbox"/> <u>03</u> carenza di manutenzione	<input type="checkbox"/> <u>04</u> assenza di degrado

8, caratteri architettonici e/o ambientali:

<input type="checkbox"/> <u>01</u> di valore monumentale	
<input type="checkbox"/> <u>02</u> di valore architettonico	<input type="checkbox"/> <u>03</u> di not. valore ambientale
<input checked="" type="checkbox"/> <u>04</u> di valore ambientale	<input type="checkbox"/> <u>05</u> di ridotto valore

### DOCUMENTAZIONE FOTOGRAFICA

rot. n. 30 fot. n. 19  
 cfr. anche:  
30:20  
D. 76

NOTE:  
Aia in est.  
to e in fac-  
ciata stem-  
mi gentilizi  
dipinti  
 .....  
 .....  
 .....

giugno-settembre '92







rot. n. 30. fot. n. 20.

# COMUNE DI CASTELFIORENTINO

## SCHEDA EDIFICIO

toponimo *Stattoria...Oliveto*..... rif. cat.: fg. *67* p..... n. *166*

localizzazione *v.ia...Monte...Olivio...11*.....

C.T.R. 1:5.000 elemento n. *286.0.14*..... C.T.R.G.S. 1:2.000 foglio n. ....

1, edificio presente:  nel Catasto Leopoldino  nel Catasto del 1959

2, tipo edilizio: *casa...economica*.....

3, uso attuale:

<input checked="" type="checkbox"/> 01 residenziale civile e/o rurale	<input type="checkbox"/> 12 produttivo agricolo
<input type="checkbox"/> 11 produttivo artigianale o industriale	<input type="checkbox"/> 22 direzionale
<input type="checkbox"/> 21 commerciale	<input type="checkbox"/> 32 ristorativo
<input type="checkbox"/> 31 alberghiero	<input type="checkbox"/> 42 religioso
<input type="checkbox"/> 41 scolastico	<input type="checkbox"/> 44 amministrativo
<input type="checkbox"/> 43 sanitario	<input type="checkbox"/> 46 tecnologico
<input type="checkbox"/> 45 ricreativo/culturale	<input type="checkbox"/> 60 altro
<input checked="" type="checkbox"/> 50 inutilizzato/in abbandono	

4, posizione:

<input checked="" type="checkbox"/> 01 posizione rilevante	<input type="checkbox"/> 01 pianura
	<input checked="" type="checkbox"/> 02 collina

5, intorno ambientale:

<input type="checkbox"/> 01 intorno morfologicamente unitario	<input type="checkbox"/> 02 annessi pregevoli
<input type="checkbox"/> 03 interessanti arredi ambientali	<input type="checkbox"/> 04 giardino e/o parco
<input checked="" type="checkbox"/> 05 essenze di pregio ambientale	<input type="checkbox"/> 06 .....

6, alterazioni:

manomissione dei materiali di finitura	<input type="checkbox"/> 01 lieve	<input type="checkbox"/> 02 grave
presenza di superfetazioni	<input type="checkbox"/> 11 lieve	<input type="checkbox"/> 12 grave

7, stato di conservazione:  01 presenza di gravi lesioni o crolli  02 presenza di lesioni

03 carenza di manutenzione  04 assenza di degrado

8, caratteri architettonici e/o ambientali:

<input type="checkbox"/> 01 di valore monumentale	<input checked="" type="checkbox"/> 03 di not. valore ambientale
<input type="checkbox"/> 02 di valore architettonico	<input type="checkbox"/> 05 di ridotto valore
<input type="checkbox"/> 04 di valore ambientale	

### DOCUMENTAZIONE FOTOGRAFICA

rot. n. *30* fot. n. *18*  
 cfr. anche: *30.17*.....

### NOTE:

*Stemma gen. dipinto sul frontone*.....

.....

.....

.....

.....

.....

giugno-settembre '92





rot. n.30 fot. n.17.



# COMUNE DI CASTELFIORENTINO

## SCHEDA EDIFICIO

toponimo *Castello di Oliveto* rif. cat.: fg. *67* p.....

n. **167**

localizzazione *via Monte Olivo, 8, 1209*

C.T.R. 1:5.000 elemento n. *286014*..... C.T.R.C.S. 1:2.000 foglio n. ....

1, edificio presente:  nel Catasto Leopoldino  nel Catasto del 1959

2, tipo edilizio: *castello*

3, uso attuale:

<input checked="" type="checkbox"/> residenziale civile e/o rurale	<input checked="" type="checkbox"/> produttivo agricolo
<input checked="" type="checkbox"/> produttivo artigianale o industriale	<input checked="" type="checkbox"/> direzionale
<input checked="" type="checkbox"/> commerciale	<input checked="" type="checkbox"/> ristorativo
<input checked="" type="checkbox"/> alberghiero	<input checked="" type="checkbox"/> religioso
<input checked="" type="checkbox"/> scolastico	<input checked="" type="checkbox"/> amministrativo
<input checked="" type="checkbox"/> sanitario	<input checked="" type="checkbox"/> tecnologico
<input checked="" type="checkbox"/> ricreativo/culturale	<input checked="" type="checkbox"/> altro
<input checked="" type="checkbox"/> inutilizzato/in abbandono	

4, posizione:

<input checked="" type="checkbox"/> posizione rilevante	<input type="checkbox"/> pianura
	<input checked="" type="checkbox"/> collina

5, intorno ambientale:

<input checked="" type="checkbox"/> intorno morfologicamente unitario	<input checked="" type="checkbox"/> annessi pregevoli
<input checked="" type="checkbox"/> interessanti arredi ambientali	<input checked="" type="checkbox"/> giardino e/o parco
<input checked="" type="checkbox"/> essenze di pregio ambientale	<input type="checkbox"/> .....

6, alterazioni:

manomissione dei materiali di finitura	<input type="checkbox"/> lieve	<input checked="" type="checkbox"/> grave
presenza di superfetazioni	<input checked="" type="checkbox"/> lieve	<input checked="" type="checkbox"/> grave

7, stato di conservazione:

<input checked="" type="checkbox"/> presenza di gravi lesioni o crolli	<input type="checkbox"/> presenza di lesioni
<input checked="" type="checkbox"/> carenza di manutenzione	<input checked="" type="checkbox"/> assenza di degrado

8, caratteri architettonici e/o ambientali:

<input checked="" type="checkbox"/> di valore monumentale	
<input checked="" type="checkbox"/> di valore architettonico	<input checked="" type="checkbox"/> di not. valore ambientale
<input checked="" type="checkbox"/> di valore ambientale	<input checked="" type="checkbox"/> di ridotto valore

### DOCUMENTAZIONE FOTOGRAFICA

rot. n.30 fot. n.2.  
cfr. anche:  
30:2,8,10,12,14,  
15,16,D,73,74,75

NOTE:  
*L'edificio è...*  
*parzialmente*  
*destinato a*  
*funzioni turis-*  
*tico-ricettive.*  
*In facciata*  
*presenta uno*  
*stemma genti-*  
*lizio con iscriz-*  
*zione della*  
*data "1853"*

giugno-settembre '92





rot. n. 30. fot. n. 12.

DOCUMENTAZIONE FOTOGRAFICA



rot. n. 30. fot. n. 14.



rot. n. 30. fot. n. 15.





rot. n.30 fot. n.16.



rot. n.30 fot. n.10.

NOTE:

d'edificio...  
che... fronteg-  
già... il... ca-  
stello... è... uti-  
lizzato... al...  
piano... terra-  
come... produt-  
tivo... agrico-  
lo... e... al... pri-  
mo... piano... ca-  
me... residenza

rot. n. 30. fot. n. 8.



NOTE:

Aia... in... cot-  
ta...

rot. n. 30. fot. n. 2.



# COMUNE DI CASTELFIORENTINO

## SCHEMA EDIFICIO

toponimo *Grattoua Oliveto* rif. cat.: fg. *67* p. .... n. *168*

localizzazione *via Monte Olivo, 10-14*

C.T.R. 1:5.000 elemento n. *286.014* C.T.R.G.S. 1:2.000 foglio n. ....

1, edificio presente:  nel Catasto Leopoldino  nel Catasto del 1959

2, tipo edilizio: *casa economica*

3, uso attuale:

<input checked="" type="checkbox"/> residenziale civile e/o rurale	<input type="checkbox"/> produttivo artigianale o industriale	<input type="checkbox"/> produttivo agricolo
<input type="checkbox"/> commerciale	<input type="checkbox"/> alberghiero	<input type="checkbox"/> direzionale
<input type="checkbox"/> scolastico	<input type="checkbox"/> sanitario	<input type="checkbox"/> ristorativo
<input type="checkbox"/> ricreativo/culturale	<input type="checkbox"/> amministrativo	<input type="checkbox"/> religioso
<input type="checkbox"/> inutilizzato/in abbandono	<input type="checkbox"/> tecnologico	<input type="checkbox"/> altro

4, posizione:

<input checked="" type="checkbox"/> posizione rilevante	<input type="checkbox"/> pianura
	<input type="checkbox"/> collina

5, intorno ambientale:

<input type="checkbox"/> intorno morfologicamente unitario	<input type="checkbox"/> annessi pregevoli
<input type="checkbox"/> interessanti arredi ambientali	<input type="checkbox"/> giardino e/o parco
<input type="checkbox"/> essenze di pregio ambientale	<input type="checkbox"/> .....

6, alterazioni:

manomissione dei materiali di finitura	<input checked="" type="checkbox"/> lieve	<input type="checkbox"/> grave
presenza di superfetazioni	<input type="checkbox"/> lieve	<input type="checkbox"/> grave

7, stato di conservazione:

<input type="checkbox"/> presenza di gravi lesioni o crolli	<input type="checkbox"/> presenza di lesioni
<input checked="" type="checkbox"/> carenza di manutenzione	<input type="checkbox"/> assenza di degrado

8, caratteri architettonici e/o ambientali:

<input type="checkbox"/> di valore architettonico	<input type="checkbox"/> di valore monumentale
<input type="checkbox"/> di valore ambientale	<input checked="" type="checkbox"/> di not. valore ambientale
	<input type="checkbox"/> di ridotto valore

DOCUMENTAZIONE FOTOGRAFICA

rot. n. *30* fot. n. *5*

cfr. anche: *30:0-1, 3-4, 6-7*

NOTE:

*Complesso rurale costituito da alcune case eola, nicchie situate in prossimità del castello di Oliveto*

giugno-settembre '92





DOCUMENTAZIONE FOTOGRAFICA

NOTE:

da casa lo-  
lonica al n. 12  
presenta in  
angolo un  
grande tar-  
bernaolo  
decorato di  
notevole pre-  
già

rot. n. 30 fot. n. 6.



NOTE:

rot. n. 30 fot. n. 4.





rot. n.30.fot. n.1..



rot. n.30.fot. n.7..



rot. n. 30. fot. n. 3..



rot. n. 30. fot. n. 9..



# COMUNE DI CASTELFIORENTINO

## SCHEMA EDIFICIO

toponimo ... Paxetaio ..... rif. cat.: fg. 67 p. ....

n. 169

localizzazione .....

C.T.R. 1:5.000 elemento n. 286014 ..... C.T.R.G.S. 1:2.000 foglio n. ....

1, edificio presente:  nel Catasto Leopoldino  nel Catasto del 1959

2, tipo edilizio: casa economica .....

3, uso attuale:

<input checked="" type="checkbox"/> residenziale civile e/o rurale	<input type="checkbox"/> produttivo artigianale o industriale	<input type="checkbox"/> produttivo agricolo
<input type="checkbox"/> commerciale	<input type="checkbox"/> alberghiero	<input type="checkbox"/> direzionale
<input type="checkbox"/> scolastico	<input type="checkbox"/> sanitario	<input type="checkbox"/> ristorativo
<input type="checkbox"/> sanitario	<input type="checkbox"/> ricreativo/culturale	<input type="checkbox"/> religioso
<input type="checkbox"/> amministrativo	<input type="checkbox"/> tecnologico	<input type="checkbox"/> altro
<input type="checkbox"/> inutilizzo/in abbandono		

4, posizione:

<input checked="" type="checkbox"/> posizione rilevante	<input type="checkbox"/> pianura
	<input checked="" type="checkbox"/> collina

5, intorno ambientale:

<input checked="" type="checkbox"/> intorno morfologicamente unitario	<input checked="" type="checkbox"/> annessi pregevoli
<input type="checkbox"/> interessanti arredi ambientali	<input type="checkbox"/> giardino e/o parco
<input type="checkbox"/> essenze di pregio ambientale	<input type="checkbox"/> .....

6, alterazioni:

manomissione dei materiali di finitura	<input type="checkbox"/> lieve	<input checked="" type="checkbox"/> grave
presenza di superfetazioni	<input type="checkbox"/> lieve	<input type="checkbox"/> grave

7, stato di conservazione:

<input checked="" type="checkbox"/> presenza di gravi lesioni o crolli	<input type="checkbox"/> presenza di lesioni
<input type="checkbox"/> carenza di manutenzione	<input type="checkbox"/> assenza di degrado

8, caratteri architettonici e/o ambientali:

<input type="checkbox"/> di valore monumentale
<input type="checkbox"/> di valore architettonico
<input checked="" type="checkbox"/> di valore ambientale
<input type="checkbox"/> di ridotto valore

### DOCUMENTAZIONE FOTOGRAFICA

rot. n. 29 fot. n. 36  
cfr. anche:

### NOTE:

In stato  
d'abbandono



giugno-settembre '92

# COMUNE DI CASTELFIORENTINO

## SCHEMA EDIFICIO

toponimo 5 Cipressi..... rif. cat.: fg. 66. p..... n. 170

localizzazione via Monte Olivo, 18-20.....

C.T.R. 1:5.000 elemento n. 2.860.14..... C.T.R.G.S. 1:2.000 foglio n. ....

1, edificio presente:  nel Catasto Leopoldino  nel Catasto del 1959

2, tipo edilizio: casa economica.....

3, uso attuale:

<input checked="" type="checkbox"/> residenziale civile e/o rurale	<input type="checkbox"/> produttivo agricolo
<input type="checkbox"/> produttivo artigianale o industriale	<input type="checkbox"/> direzionale
<input type="checkbox"/> commerciale	<input type="checkbox"/> ristorativo
<input type="checkbox"/> alberghiero	<input type="checkbox"/> religioso
<input type="checkbox"/> scolastico	<input type="checkbox"/> amministrativo
<input type="checkbox"/> sanitario	<input type="checkbox"/> tecnologico
<input type="checkbox"/> ricreativo/culturale	<input type="checkbox"/> altro
<input type="checkbox"/> inutilizzato/in abbandono	

4, posizione:  posizione rilevante  pianura  collina

5, intorno ambientale:

<input type="checkbox"/> intorno morfologicamente unitario	<input type="checkbox"/> annessi pregevoli
<input type="checkbox"/> interessanti arredi ambientali	<input type="checkbox"/> giardino e/o parco
<input type="checkbox"/> essenze di pregio ambientale	<input type="checkbox"/> .....

6, alterazioni:

manomissione dei materiali di finitura	<input type="checkbox"/> lieve	<input type="checkbox"/> grave
presenza di superfetazioni	<input type="checkbox"/> lieve	<input type="checkbox"/> grave

7, stato di conservazione:  presenza di gravi lesioni o crolli  presenza di lesioni

carenza di manutenzione  assenza di degrado

8, caratteri architettonici e/o ambientali:

<input type="checkbox"/> di valore architettonico	<input type="checkbox"/> di valore monumentale
<input type="checkbox"/> di valore ambientale	<input checked="" type="checkbox"/> di not. valore ambientale
	<input type="checkbox"/> di ridotto valore

### DOCUMENTAZIONE FOTOGRAFICA

rot. n. 29 fot. n. 34

cfr. anche: 29-35.....

### NOTE:

Alta in cat.  
ta.....

giugno-settembre '92





rot. n.29.fot. n.35.



# COMUNE DI CASTELFIORENTINO

## SCHEMA EDIFICIO

toponimo *Casa...Monte...Olivo...* rif. cat.: fg. *66* p.....

n. *171*

localizzazione *Via...Monte...Olivo...28*.....

C.T.R. 1:5.000 elemento n. *286014*..... C.T.R.G.S. 1:2.000 foglio n. ....

1, edificio presente:  *01* nel Catasto Leopoldino  *02* nel Catasto del 1959

2, tipo edilizio: *complessa rurale*.....

3, uso attuale:

<input checked="" type="checkbox"/> <i>01</i> residenziale civile e/o rurale	<input type="checkbox"/> <i>12</i> produttivo agricolo
<input type="checkbox"/> <i>11</i> produttivo artigianale o industriale	<input type="checkbox"/> <i>22</i> direzionale
<input type="checkbox"/> <i>21</i> commerciale	<input type="checkbox"/> <i>32</i> ristorativo
<input type="checkbox"/> <i>31</i> alberghiero	<input type="checkbox"/> <i>42</i> religioso
<input type="checkbox"/> <i>41</i> scolastico	<input type="checkbox"/> <i>44</i> amministrativo
<input type="checkbox"/> <i>43</i> sanitario	<input type="checkbox"/> <i>46</i> tecnologico
<input type="checkbox"/> <i>45</i> ricreativo/culturale	<input type="checkbox"/> <i>60</i> altro
<input type="checkbox"/> <i>50</i> inutilizzato/in abbandono	

4, posizione:  *01* posizione rilevante  *01* pianura  *02* collina

5, intorno ambientale:  *01* intorno morfologicamente unitario  *02* annessi pregevoli  
 *03* interessanti arredi ambientali  *04* giardino e/o parco  
 *05* essenze di pregio ambientale  *06* .....

6, alterazioni: *manomissione dei materiali di finitura*  *01* lieve  *02* grave  
*presenza di superfetazioni*  *11* lieve  *12* grave

7, stato di conservazione:  *01* presenza di gravi lesioni o crolli  *02* presenza di lesioni  
 *03* carenza di manutenzione  *04* assenza di degrado

8, caratteri architettonici e/o ambientali:  *01* di valore monumentale  
 *02* di valore architettonico  *03* di not. valore ambientale  
 *04* di valore ambientale  *05* di ridotto valore

### DOCUMENTAZIONE FOTOGRAFICA

rot. n. *29* fot. n. *29*  
 cfr. anche: *29-30-33*.....

NOTE:  
*In...prossimi...*  
*ta...dell'edi...*  
*ficia...si...tro...*  
*va...un...tabe...*  
*racolo...in...la...*  
*terizio...-.....*  
 .....  
 .....  
 .....

giugno-settembre '92





rot. n. 29. fot. n. 30.



rot. n. 29. fot. n. 31.



rot. n.29.fot. n.33.



rot. n.29.fot. n.32.



# COMUNE DI CASTELFIORENTINO

## SCHEDA EDIFICIO

n. 172

toponimo ..... rif. cat.: fg. 76... p.....

localizzazione via Monte Olivo, 15.....

C.T.R. 1:5.000 elemento n. 286.0.14..... C.T.R.G.S. 1:2.000 foglio n. ....

1, edificio presente:  nel Catasto Leopoldino  nel Catasto del 1959

2, tipo edilizio: casa colonica.....

3, uso attuale:

<input checked="" type="checkbox"/> residenziale civile e/o rurale	<input type="checkbox"/> produttivo agricolo
<input type="checkbox"/> produttivo artigianale o industriale	<input type="checkbox"/> direzionale
<input type="checkbox"/> commerciale	<input type="checkbox"/> ristorativo
<input type="checkbox"/> alberghiero	<input type="checkbox"/> religioso
<input type="checkbox"/> scolastico	<input type="checkbox"/> amministrativo
<input type="checkbox"/> sanitario	<input type="checkbox"/> tecnologico
<input type="checkbox"/> ricreativo/culturale	<input type="checkbox"/> altro
<input type="checkbox"/> inutilizzato/in abbandono	

4, posizione:

<input checked="" type="checkbox"/> posizione rilevante	<input type="checkbox"/> pianura
	<input checked="" type="checkbox"/> collina

5, intorno ambientale:

<input type="checkbox"/> intorno morfologicamente unitario	<input type="checkbox"/> annessi pregevoli
<input type="checkbox"/> interessanti arredi ambientali	<input type="checkbox"/> giardino e/o parco
<input checked="" type="checkbox"/> essenze di pregio ambientale	<input type="checkbox"/> .....

6, alterazioni:

manomissione dei materiali di finitura	<input checked="" type="checkbox"/> lieve	<input type="checkbox"/> grave
presenza di superfetazioni	<input type="checkbox"/> lieve	<input type="checkbox"/> grave

7, stato di conservazione:

<input type="checkbox"/> presenza di gravi lesioni o crolli	<input checked="" type="checkbox"/> presenza di lesioni
<input checked="" type="checkbox"/> carenza di manutenzione	<input type="checkbox"/> assenza di degrado

8, caratteri architettonici e/o ambientali:

<input type="checkbox"/> di valore monumentale
<input type="checkbox"/> di valore architettonico
<input checked="" type="checkbox"/> di valore ambientale
<input type="checkbox"/> di ridotto valore

### DOCUMENTAZIONE FOTOGRAFICA

rot. n.29.fot. n.28.  
cfr. anche:  
29.27.....

### NOTE:

Aia in eat.  
to.....

giugno-settembre '92





rot. n.29.fot. n.27.

# COMUNE DI CASTELFIORENTINO

## SCHEDA EDIFICIO

toponimo ...*Monte Molini*..... rif. cat.: fg. *70* p..... n. *173*

localizzazione ...*via Monte Oliva, 132*.....

C.T.R. 1:5.000 elemento n. ...*286014*..... C.T.R.G.S. 1:2.000 foglio n. ....

1, edificio presente:  *01* nel Catasto Leopoldino  *02* nel Catasto del 1959

2, tipo edilizio: ...*casa colonica*.....

3, uso attuale:

<input checked="" type="checkbox"/> <i>01</i> residenziale civile e/o rurale	<input type="checkbox"/> <i>12</i> produttivo agricolo
<input type="checkbox"/> <i>11</i> produttivo artigianale o industriale	<input type="checkbox"/> <i>22</i> direzionale
<input type="checkbox"/> <i>21</i> commerciale	<input type="checkbox"/> <i>32</i> ristorativo
<input type="checkbox"/> <i>31</i> alberghiero	<input type="checkbox"/> <i>42</i> religioso
<input type="checkbox"/> <i>41</i> scolastico	<input type="checkbox"/> <i>44</i> amministrativo
<input type="checkbox"/> <i>43</i> sanitario	<input type="checkbox"/> <i>46</i> tecnologico
<input type="checkbox"/> <i>45</i> ricreativo/culturale	<input type="checkbox"/> <i>60</i> altro
<input type="checkbox"/> <i>50</i> inutilizzato/in abbandono	

4, posizione:  *01* posizione rilevante  *01* pianura  *02* collina

5, intorno ambientale:  *01* intorno morfologicamente unitario  *02* annessi pregevoli  
 *03* interessanti arredi ambientali  *04* giardino e/o parco  
 *05* essenze di pregio ambientale  *06* .....

6, alterazioni: *manomissione dei materiali di finitura*  *01* lieve  *02* grave  
*presenza di superfetazioni*  *11* lieve  *12* grave

7, stato di conservazione:  *01* presenza di gravi lesioni o crolli  *02* presenza di lesioni  
 *03* carenza di manutenzione  *04* assenza di degrado

8, caratteri architettonici e/o ambientali:  *01* di valore monumentale  
 *02* di valore architettonico  *03* di not. valore ambientale  
 *04* di valore ambientale  *05* di ridotto valore

### DOCUMENTAZIONE FOTOGRAFICA

rot. n. *29* fot. n. *26*  
 cfr. anche:

### NOTE:

*Posso in pros  
 simità del  
 fronte prin-  
 cipale*

giugno-settembre '92





# COMUNE DI CASTELFIORENTINO

## SCHEMA EDIFICIO

toponimo *Monte Molini*..... rif. cat.: fg. *70* p..... n. *174*

localizzazione *via Monte Olivo, 33, 30-32*.....

C.T.R. 1:5.000 elemento n. *286.0.14*..... C.T.R.G.S. 1:2.000 foglio n. ....

1, edificio presente:  nel Catasto Leopoldino  nel Catasto del 1959

2, tipo edilizio: *casa colonica*.....

3, uso attuale:

<input checked="" type="checkbox"/> residenziale civile e/o rurale	<input type="checkbox"/> produttivo artigianale o industriale	<input type="checkbox"/> produttivo agricolo
<input type="checkbox"/> commerciale	<input type="checkbox"/> alberghiero	<input type="checkbox"/> direzionale
<input type="checkbox"/> scolastico	<input type="checkbox"/> sanitario	<input type="checkbox"/> ristorativo
<input type="checkbox"/> sanitario	<input type="checkbox"/> ricreativo/culturale	<input type="checkbox"/> religioso
<input type="checkbox"/> ricreativo/culturale	<input type="checkbox"/> inutilizzo/in abbandono	<input type="checkbox"/> amministrativo
<input type="checkbox"/> inutilizzo/in abbandono		<input type="checkbox"/> tecnologico
		<input type="checkbox"/> altro

4, posizione:  posizione rilevante  pianura  collina

5, intorno ambientale:

<input type="checkbox"/> intorno morfologicamente unitario	<input type="checkbox"/> annessi pregevoli
<input type="checkbox"/> interessanti arredi ambientali	<input type="checkbox"/> giardino e/o parco
<input type="checkbox"/> essenze di pregio ambientale	<input type="checkbox"/> .....

6, alterazioni:

manomissione dei materiali di finitura	<input checked="" type="checkbox"/> lieve	<input type="checkbox"/> grave
presenza di superfetazioni	<input type="checkbox"/> lieve	<input type="checkbox"/> grave

7, stato di conservazione:

<input type="checkbox"/> presenza di gravi lesioni o crolli	<input type="checkbox"/> presenza di lesioni
<input type="checkbox"/> carenza di manutenzione	<input checked="" type="checkbox"/> assenza di degrado

8, caratteri architettonici e/o ambientali:

<input type="checkbox"/> di valore architettonico	<input type="checkbox"/> di valore monumentale
<input checked="" type="checkbox"/> di valore ambientale	<input type="checkbox"/> di not. valore ambientale
	<input type="checkbox"/> di ridotto valore

### DOCUMENTAZIONE FOTOGRAFICA

rot. n.29.fot. n.23.

cfr. anche:

*29:24*.....

### NOTE:

*dell'edificio al n. 33 risulta completamente ristrutturato*.....

giugno-settembre '92





# COMUNE DI CASTELFIORENTINO

## SCHEDA EDIFICIO

n. 175

toponimo ..... rif. cat.: fg. 70 p.....

localizzazione ...*via Monte Olivo, 29*.....

C.T.R. 1:5.000 elemento n. ...*286014*..... C.T.R.G.S. 1:2.000 foglio n. ....

1, edificio presente:  01 nel Catasto Leopoldino  02 nel Catasto del 1959

2, tipo edilizio: *casa colonica*.....

3, uso attuale:

<input checked="" type="checkbox"/> 01 residenziale civile e/o rurale	<input type="checkbox"/> 12 produttivo agricolo
<input type="checkbox"/> 11 produttivo artigianale o industriale	<input type="checkbox"/> 22 direzionale
<input type="checkbox"/> 21 commerciale	<input type="checkbox"/> 32 ristorativo
<input type="checkbox"/> 31 alberghiero	<input type="checkbox"/> 42 religioso
<input type="checkbox"/> 41 scolastico	<input type="checkbox"/> 44 amministrativo
<input type="checkbox"/> 43 sanitario	<input type="checkbox"/> 46 tecnologico
<input type="checkbox"/> 45 ricreativo/culturale	<input type="checkbox"/> 60 altro
<input type="checkbox"/> 50 inutilizzato/in abbandono	

4, posizione:

<input checked="" type="checkbox"/> 01 posizione rilevante	<input type="checkbox"/> 01 pianura
	<input type="checkbox"/> 02 collina

5, intorno ambientale:

<input type="checkbox"/> 01 intorno morfologicamente unitario	<input type="checkbox"/> 02 annessi pregevoli
<input type="checkbox"/> 03 interessanti arredi ambientali	<input type="checkbox"/> 04 giardino e/o parco
<input checked="" type="checkbox"/> 05 essenze di pregio ambientale	<input type="checkbox"/> 06 .....

6, alterazioni:

manomissione dei materiali di finitura	<input checked="" type="checkbox"/> 01 lieve	<input type="checkbox"/> 02 grave
presenza di superfetazioni	<input type="checkbox"/> 11 lieve	<input type="checkbox"/> 12 grave

7, stato di conservazione:

<input type="checkbox"/> 01 presenza di gravi lesioni o crolli	<input type="checkbox"/> 02 presenza di lesioni
<input type="checkbox"/> 03 carenza di manutenzione	<input checked="" type="checkbox"/> 04 assenza di degrado

8, caratteri architettonici e/o ambientali:

<input type="checkbox"/> 01 di valore monumentale	<input type="checkbox"/> 02 di valore architettonico	<input type="checkbox"/> 03 di not. valore ambientale
<input checked="" type="checkbox"/> 04 di valore ambientale	<input type="checkbox"/> 05 di ridotto valore	

### DOCUMENTAZIONE FOTOGRAFICA

rot. n.29, fot. n.22.  
cfr. anche:

### NOTE:

*Parzialmente  
in ristaurazione.....*

giugno-settembre '92





# COMUNE DI CASTELFIORENTINO

## SCHEMA EDIFICIO

toponimo *Mattoria Corniola* rif. cat.: fg. *71* p.....

n. *176*

localizzazione *via Monte Oliva, 43, 53, 57-59*

C.T.R. 1:5.000 elemento n. *2.860.14* C.T.R.G.S. 1:2.000 foglio n. ....

1, edificio presente:  nel Catasto Leopoldino  nel Catasto del 1959

2, tipo edilizio: *casa padronale e case coloniche*

3, uso attuale:

<input checked="" type="checkbox"/> residenziale civile e/o rurale	<input type="checkbox"/> 11 produttivo artigianale o industriale	<input type="checkbox"/> 12 produttivo agricolo
<input type="checkbox"/> 21 commerciale	<input type="checkbox"/> 31 alberghiero	<input type="checkbox"/> 32 ristorativo
<input type="checkbox"/> 41 scolastico	<input type="checkbox"/> 42 religioso	<input type="checkbox"/> 44 amministrativo
<input type="checkbox"/> 43 sanitario	<input type="checkbox"/> 45 ricreativo/culturale	<input type="checkbox"/> 46 tecnologico
<input type="checkbox"/> 50 inutilizzato/in abbandono	<input type="checkbox"/> 60 altro	

4, posizione:

<input checked="" type="checkbox"/> posizione rilevante	<input type="checkbox"/> 01 pianura
	<input type="checkbox"/> 02 collina

5, intorno ambientale:

<input type="checkbox"/> 01 intorno morfologicamente unitario	<input type="checkbox"/> 02 annessi pregevoli
<input type="checkbox"/> 03 interessanti arredi ambientali	<input type="checkbox"/> 04 giardino e/o parco
<input type="checkbox"/> 05 essenze di pregio ambientale	<input type="checkbox"/> 06 <i>laghetto</i>

6, alterazioni:

manomissione dei materiali di finitura	<input checked="" type="checkbox"/> lieve	<input type="checkbox"/> 02 grave
presenza di superfetazioni	<input type="checkbox"/> 11 lieve	<input type="checkbox"/> 12 grave

7, stato di conservazione:

<input type="checkbox"/> 01 presenza di gravi lesioni o crolli	<input type="checkbox"/> 02 presenza di lesioni
<input type="checkbox"/> 03 carenza di manutenzione	<input checked="" type="checkbox"/> 04 assenza di degrado

8, caratteri architettonici e/o ambientali:

<input type="checkbox"/> 01 di valore monumentale
<input type="checkbox"/> 02 di valore architettonico
<input type="checkbox"/> 03 di not. valore ambientale
<input type="checkbox"/> 04 di valore ambientale
<input type="checkbox"/> 05 di ridotto valore

### DOCUMENTAZIONE FOTOGRAFICA

rot. n. *29* fot. n. *14*

cfr. anche: *29-15-21*  
*D. 72*

#### NOTE:

*Complesso rurale campo-sto dalla residenza padronale e da alcune case coloniche ristrutturate*

giugno-settembre '92



NOTE:



rot. n. 29. fot. n. 20.

NOTE:

Porro in la-  
terizio situa-  
to in corri-  
spendenza.....  
del fronte  
principale.



rot. n. 29. fot. n. 21.

NOTE:

Retro della  
residenza  
padronale...



rot. n.29.fot. n.15.

NOTE:

Casa edomi  
ca. in ristrutturazione...



rot. n.29.fot. n.19.





rot. n. 29. fot. n. 16.



rot. n. 29. fot. n. 17.



# COMUNE DI CASTELFIORENTINO

## SCHEDA EDIFICIO

toponimo ..... rif. cat.: fg. 3 ..... p. ....

n. 177

localizzazione via Niccoli 456-462 - loc. Lranaiolo

C.T.R. 1:5.000 elemento n. 274123 ..... C.T.R.G.S. 1:2.000 foglio n. 4 (parte) .....

1, edificio presente:  nel Catasto Leopoldino —  nel Catasto del 1977

2, tipo edilizio: schiera

3, uso attuale:

<input checked="" type="checkbox"/> residenziale civile e/o rurale	<input type="checkbox"/> produttivo agricolo
<input type="checkbox"/> produttivo artigianale o industriale	<input type="checkbox"/> direzionale
<input type="checkbox"/> commerciale	<input type="checkbox"/> ristorativo
<input type="checkbox"/> alberghiero	<input type="checkbox"/> religioso
<input type="checkbox"/> scolastico	<input type="checkbox"/> amministrativo
<input type="checkbox"/> sanitario	<input type="checkbox"/> tecnologico
<input type="checkbox"/> ricreativo/culturale	<input type="checkbox"/> altro
<input type="checkbox"/> inutilizzato/in abbandono	

4, posizione:  pianura  collina

posizione rilevante

5, intorno ambientale:  intorno morfologicamente unitario  annessi pregevoli

interessanti arredi ambientali  giardino e/o parco

essenze di pregio ambientale  .....

6, alterazioni: manomissione dei materiali di finitura  lieve  grave

presenza di superfetazioni  lieve  grave

7, stato di conservazione:  presenza di gravi lesioni o crolli  presenza di lesioni

carenza di manutenzione  assenza di degrado

8, caratteri architettonici e/o ambientali:

<input type="checkbox"/> di valore monumentale
<input type="checkbox"/> di valore architettonico
<input checked="" type="checkbox"/> di valore ambientale
<input type="checkbox"/> di ridotto valore

### DOCUMENTAZIONE FOTOGRAFICA

rot. n. 1 fot. n. 16

cfr. anche:

1.17-18

D:9

### NOTE:

.....

.....

.....

.....

.....

.....

.....

.....

giugno-settembre '92







rot. n.1...fot. n.17.



rot. n.1...fot. n.18.

# COMUNE DI CASTELFIORENTINO

## SCHEMA EDIFICIO

n. 178

toponimo ..... rif. cat.: fg. 3 ..... p. ....

localizzazione *via Niccoli, 412* .....

C.T.R. 1:5.000 elemento n. *274123* ..... C.T.R.G.S. 1:2.000 foglio n. *4* .....

1, edificio presente:  nel Catasto Leopoldino  nel Catasto del 1977

2, tipo edilizio: *casa colonica* .....

3, uso attuale:

<input checked="" type="checkbox"/> residenziale civile e/o rurale	<input type="checkbox"/> produttivo agricolo
<input type="checkbox"/> produttivo artigianale o industriale	<input type="checkbox"/> direzionale
<input type="checkbox"/> commerciale	<input type="checkbox"/> ristorativo
<input type="checkbox"/> alberghiero	<input type="checkbox"/> religioso
<input type="checkbox"/> scolastico	<input type="checkbox"/> amministrativo
<input type="checkbox"/> sanitario	<input type="checkbox"/> tecnologico
<input type="checkbox"/> ricreativo/culturale	<input type="checkbox"/> altro
<input type="checkbox"/> inutilizzato/in abbandono	

4, posizione:

<input type="checkbox"/> posizione rilevante	<input type="checkbox"/> pianura
	<input checked="" type="checkbox"/> collina

5, intorno ambientale:

<input type="checkbox"/> intorno morfologicamente unitario	<input type="checkbox"/> annessi pregevoli
<input type="checkbox"/> interessanti arredi ambientali	<input type="checkbox"/> giardino e/o parco
<input type="checkbox"/> essenze di pregio ambientale	<input type="checkbox"/> .....

6, alterazioni:

manomissione dei materiali di finitura	<input type="checkbox"/> lieve	<input type="checkbox"/> grave
presenza di superfetazioni	<input type="checkbox"/> lieve	<input type="checkbox"/> grave

7, stato di conservazione:

<input type="checkbox"/> presenza di gravi lesioni o crolli	<input type="checkbox"/> presenza di lesioni
<input checked="" type="checkbox"/> carenza di manutenzione	<input type="checkbox"/> assenza di degrado

8, caratteri architettonici e/o ambientali:

<input type="checkbox"/> di valore monumentale
<input type="checkbox"/> di valore architettonico
<input type="checkbox"/> di valore ambientale
<input type="checkbox"/> di ridotto valore

### DOCUMENTAZIONE FOTOGRAFICA

rot. n. 1... fot. n. 26

cfr. anche: *1. 27-28* .....

### NOTE:

*annessa in abbandono* .....

gno-settembre '92





rot. n.1...fot. n28.



rot. n.1...fot. n27.



# COMUNE DI CASTELFIORENTINO

## SCHEDA EDIFICIO

toponimo *Fattoria di Granaiolo* rif. cat.: fg. 3 p. .... n. 179

localizzazione *via Niccoli, snc - loc. Granaiolo*

C.T.R. 1:5.000 elemento n. 274123 C.T.R.G.S. 1:2.000 foglio n. 4

1, edificio presente:  nel Catasto Leopoldino  nel Catasto del 1977

2, tipo edilizio: *villa*

3, uso attuale:

<input checked="" type="checkbox"/> residenziale civile e/o rurale	<input type="checkbox"/> produttivo agricolo
<input type="checkbox"/> produttivo artigianale o industriale	<input type="checkbox"/> direzionale
<input type="checkbox"/> commerciale	<input type="checkbox"/> ristorativo
<input type="checkbox"/> alberghiero	<input type="checkbox"/> religioso
<input type="checkbox"/> scolastico	<input type="checkbox"/> amministrativo
<input type="checkbox"/> sanitario	<input type="checkbox"/> tecnologico
<input type="checkbox"/> ricreativo/culturale	<input type="checkbox"/> altro
<input type="checkbox"/> inutilizzato/in abbandono	

4, posizione:

<input type="checkbox"/> pianura
<input type="checkbox"/> collina
<input type="checkbox"/> posizione rilevante

5, intorno ambientale:

<input type="checkbox"/> intorno morfologicamente unitario	<input type="checkbox"/> annessi pregevoli
<input type="checkbox"/> interessanti arredi ambientali	<input checked="" type="checkbox"/> giardino e/o parco
<input type="checkbox"/> essenze di pregio ambientale	<input type="checkbox"/> .....

6, alterazioni:

manomissione dei materiali di finitura	<input type="checkbox"/> lieve	<input type="checkbox"/> grave
presenza di superfetazioni	<input type="checkbox"/> lieve	<input type="checkbox"/> grave

7, stato di conservazione:

<input type="checkbox"/> presenza di gravi lesioni o crolli	<input type="checkbox"/> presenza di lesioni
<input type="checkbox"/> carenza di manutenzione	<input checked="" type="checkbox"/> assenza di degrado

8, caratteri architettonici e/o ambientali:

<input checked="" type="checkbox"/> di valore monumentale	
<input type="checkbox"/> di valore architettonico	<input type="checkbox"/> di not. valore ambientale
<input type="checkbox"/> di valore ambientale	<input type="checkbox"/> di ridotto valore

DOCUMENTAZIONE  
FOTOGRAFICA

rot. n. 2 fot. n. 2

cfr. anche:  
2.3 - D.16

NOTE:

.....

.....

.....

.....

.....

.....

.....

.....

giugno-settembre '92





rot. n.2...fot. n.3...

rot. n.....fot. n.....

# COMUNE DI CASTELFIORENTINO

## SCHEDA EDIFICIO

toponimo *Fattoria di Granaiola*... rif. cat.: fg. 3..... p..... n. 180

localizzazione *via Niccoli, 394-406*... loc. *Granaiola*.....

C.T.R. 1:5.000 elemento n. *274123*..... C.T.R.G.S. 1:2.000 foglio n. *4*.....

1, edificio presente:  nel Catasto Leopoldino  nel Catasto del 1977

2, tipo edilizio: *villa - fattoria*.....

3, uso attuale:

<input checked="" type="checkbox"/> residenziale civile e/o rurale	<input type="checkbox"/> produttivo agricolo
<input type="checkbox"/> produttivo artigianale o industriale	<input type="checkbox"/> direzionale
<input type="checkbox"/> commerciale	<input type="checkbox"/> ristorativo
<input type="checkbox"/> alberghiero	<input type="checkbox"/> religioso
<input type="checkbox"/> scolastico	<input type="checkbox"/> amministrativo
<input type="checkbox"/> sanitario	<input type="checkbox"/> tecnologico
<input type="checkbox"/> ricreativo/culturale	<input type="checkbox"/> altro
<input type="checkbox"/> inutilizzato/in abbandono	

4, posizione:  posizione rilevante  pianura  collina

5, intorno ambientale:

<input type="checkbox"/> intorno morfologicamente unitario	<input type="checkbox"/> annessi pregevoli
<input type="checkbox"/> interessanti arredi ambientali	<input checked="" type="checkbox"/> giardino e/o parco
<input type="checkbox"/> essenze di pregio ambientale	<input type="checkbox"/> .....

6, alterazioni: *manomissione dei materiali di finitura*  lieve  grave  
*presenza di superfetazioni*  lieve  grave

7, stato di conservazione:  presenza di gravi lesioni o crolli  presenza di lesioni  
 carenza di manutenzione  assenza di degrado

8, caratteri architettonici e/o ambientali:

<input checked="" type="checkbox"/> di valore monumentale
<input type="checkbox"/> di valore architettonico
<input type="checkbox"/> di not. valore ambientale
<input type="checkbox"/> di valore ambientale
<input type="checkbox"/> di ridotto valore

### DOCUMENTAZIONE FOTOGRAFICA

rot. n. 1... fot. n. 33

cfr. anche:

1. 32-34-35-36

2. 0-1, D. 14-15

#### NOTE:

*notevoli manomissioni della struttura in uno dei corpi. cfr. fot. 35*

*sono in atto piantumazioni decorative di pini e cipressi arizonica*

giugno-settembre '92







rot. n. 1... fot. n. 32



rot. n. 2... fot. n. 1...



rot. n. 2... fot. n. 2...



rot. n. 1... fot. n. 34.



rot. n.1...fot. n.35.



rot. n.1...fot. n.36.



# COMUNE DI CASTELFIORENTINO

## SCHEMA EDIFICIO

toponimo Podere Laghi..... rif. cat.: fg. 3..... p..... n. 181

localizzazione via Niccoli, 392 - loc. Lranaiolo.....

C.T.R. 1:5.000 elemento n. 274123..... C.T.R.C.S. 1:2.000 foglio n. 4.....

1, edificio presente:  nel Catasto Leopoldino -  nel Catasto del 1977

2, tipo edilizio: casa colonica.....

3, uso attuale:

<input checked="" type="checkbox"/> residenziale civile e/o rurale	<input type="checkbox"/> produttivo agricolo
<input type="checkbox"/> produttivo artigianale o industriale	<input type="checkbox"/> direzionale
<input type="checkbox"/> commerciale	<input type="checkbox"/> ristorativo
<input type="checkbox"/> alberghiero	<input type="checkbox"/> religioso
<input type="checkbox"/> scolastico	<input type="checkbox"/> amministrativo
<input type="checkbox"/> sanitario	<input type="checkbox"/> tecnologico
<input type="checkbox"/> ricreativo/culturale	<input type="checkbox"/> altro
<input type="checkbox"/> inutilizzato/in abbandono	

4, posizione:

<input type="checkbox"/> posizione rilevante	<input checked="" type="checkbox"/> pianura
	<input type="checkbox"/> collina

5, intorno ambientale:

<input type="checkbox"/> intorno morfologicamente unitario	<input type="checkbox"/> annessi pregevoli
<input type="checkbox"/> interessanti arredi ambientali	<input type="checkbox"/> giardino e/o parco
<input type="checkbox"/> essenze di pregio ambientale	<input type="checkbox"/> .....

6, alterazioni:

manomissione dei materiali di finitura	<input type="checkbox"/> lieve	<input checked="" type="checkbox"/> grave
presenza di superfetazioni	<input type="checkbox"/> lieve	<input type="checkbox"/> grave

7, stato di conservazione:

<input type="checkbox"/> presenza di gravi lesioni o crolli	<input type="checkbox"/> presenza di lesioni
<input type="checkbox"/> carenza di manutenzione	<input checked="" type="checkbox"/> assenza di degrado

8, caratteri architettonici e/o ambientali:

<input type="checkbox"/> di valore monumentale
<input type="checkbox"/> di valore architettonico
<input checked="" type="checkbox"/> di valore ambientale
<input type="checkbox"/> di ridotto valore

DOCUMENTAZIONE  
FOTOGRAFICA

rot. n. 2.. fot. n. 4..

cf. anche:

.....

.....

NOTE:

.....

.....

.....

.....

.....

.....

.....

.....

.....

.....

giugno-settembre '92



# COMUNE DI CASTELFIORENTINO

## SCHEMA EDIFICIO

n. 182

toponimo ..... rif. cat.: fg. 3..... p.....

localizzazione *via Niccoli*.....

C.T.R. 1:5.000 elemento n. 274.123..... C.T.R.G.S. 1:2.000 foglio n. 4.....

1, edificio presente:  01 nel Catasto Leopoldino -  02 nel Catasto del 1977

2, tipo edilizio: *specialistico*.....

3, uso attuale:

<input type="checkbox"/> 01 residenziale civile e/o rurale	<input type="checkbox"/> 12 produttivo agricolo
<input checked="" type="checkbox"/> 11 produttivo artigianale o industriale	<input type="checkbox"/> 22 direzionale
<input type="checkbox"/> 21 commerciale	<input type="checkbox"/> 32 ristorativo
<input type="checkbox"/> 31 alberghiero	<input type="checkbox"/> 42 religioso
<input type="checkbox"/> 41 scolastico	<input type="checkbox"/> 44 amministrativo
<input type="checkbox"/> 43 sanitario	<input type="checkbox"/> 46 tecnologico
<input type="checkbox"/> 45 ricreativo/culturale	<input type="checkbox"/> 60 altro ristrutturazione
<input type="checkbox"/> 50 inutilizzato/in abbandono	

4, posizione:

<input checked="" type="checkbox"/> 11 posizione rilevante	<input checked="" type="checkbox"/> 01 pianura
	<input type="checkbox"/> 02 collina

5, intorno ambientale:

<input type="checkbox"/> 01 intorno morfologicamente unitario	<input type="checkbox"/> 02 annessi pregevoli
<input type="checkbox"/> 03 interessanti arredi ambientali	<input type="checkbox"/> 04 giardino e/o parco
<input type="checkbox"/> 05 essenze di pregio ambientale	<input type="checkbox"/> 06 .....

6, alterazioni:

manomissione dei materiali di finitura	<input type="checkbox"/> 01 lieve	<input type="checkbox"/> 02 grave
presenza di superfetazioni	<input type="checkbox"/> 11 lieve	<input type="checkbox"/> 12 grave

7, stato di conservazione:

<input type="checkbox"/> 01 presenza di gravi lesioni o crolli	<input type="checkbox"/> 02 presenza di lesioni
<input checked="" type="checkbox"/> 03 carenza di manutenzione	<input checked="" type="checkbox"/> 04 assenza di degrado

8, caratteri architettonici e/o ambientali:

<input type="checkbox"/> 01 di valore monumentale
<input checked="" type="checkbox"/> 02 di valore architettonico
<input type="checkbox"/> 03 di not. valore ambientale
<input type="checkbox"/> 04 di valore ambientale
<input type="checkbox"/> 05 di ridotto valore

### DOCUMENTAZIONE FOTOGRAFICA

rot. n. 1... fot. n. 20.  
 cfr. anche:  
 A. 19-21/25.....  
 D. 10-11-12-13

NOTE:  
*particolari interessanti:*  
 - muri di recinzione  
 cfr. fot. 19  
 - ciminiera  
 cfr. fot. 25



giugno-settembre '92



rot. n.1...fot. n21.



rot. n.1...fot. n22.





rot. n.1...fot. n.25.



rot. n.1...fot. n.24.



rot. n.1...fot. n.23.



rot. n.1...fot. n.19.

# COMUNE DI CASTELFIORENTINO

## SCHEMA EDIFICIO

n. 183

toponimo ..... rif. cat.: fg. 3 ..... p. ....

localizzazione via Niccoli, s.ne. loc. Lyransaiola .....

C.T.R. 1:5.000 elemento n. 274.123 ..... C.T.R.G.S. 1:2.000 foglio n. 4 .....

1, edificio presente:  nel Catasto Leopoldino  nel Catasto del 1977

2, tipo edilizio: casa colonica .....

3, uso attuale:

<input checked="" type="checkbox"/> residenziale civile e/o rurale	<input type="checkbox"/> produttivo agricolo
<input type="checkbox"/> produttivo artigianale o industriale	<input type="checkbox"/> direzionale
<input type="checkbox"/> commerciale	<input type="checkbox"/> ristorativo
<input type="checkbox"/> alberghiero	<input type="checkbox"/> religioso
<input type="checkbox"/> scolastico	<input type="checkbox"/> amministrativo
<input type="checkbox"/> sanitario	<input type="checkbox"/> tecnologico
<input type="checkbox"/> ricreativo/culturale	<input type="checkbox"/> altro
<input type="checkbox"/> inutilizzato/in abbandono	

4, posizione:  pianura  collina

posizione rilevante

5, intorno ambientale:

<input type="checkbox"/> intorno morfologicamente unitario	<input type="checkbox"/> annessi pregevoli
<input type="checkbox"/> interessanti arredi ambientali	<input type="checkbox"/> giardino e/o parco
<input type="checkbox"/> essenze di pregio ambientale	<input type="checkbox"/> .....

6, alterazioni: manomissione dei materiali di finitura  lieve  grave

presenza di superfetazioni  lieve  grave

7, stato di conservazione:  presenza di gravi lesioni o crolli  presenza di lesioni

carenza di manutenzione  assenza di degrado

8, caratteri architettonici e/o ambientali:

<input type="checkbox"/> di valore monumentale
<input type="checkbox"/> di valore architettonico
<input checked="" type="checkbox"/> di valore ambientale
<input type="checkbox"/> di ridotto valore

### DOCUMENTAZIONE FOTOGRAFICA

rot. n.1...fot. n.29.  
cfr. anche:  
1,30.....

NOTE:  
ristrutturazione degli interni.....

giugno-settembre '92







rot. n.1...fot. n.30.

rot. n.....fot. n.....

# COMUNE DI CASTELFIORENTINO

## SCHEMA EDIFICIO

95

n. 184

toponimo ..... rif. cat.: fg. 8 p. ....

localizzazione via Yassinari, 12-18 .....

C.T.R. 1:5.000 elemento n. 274164 ..... C.T.R.G.S. 1:2.000 foglio n. 8 .....

1, edificio presente:  nel Catasto Leopoldino  nel Catasto del 1959

2, tipo edilizio: specialistico .....

3, uso attuale:

<input checked="" type="checkbox"/> residenziale civile e/o rurale	<input checked="" type="checkbox"/> produttivo agricolo
<input type="checkbox"/> 11 produttivo artigianale o industriale	<input type="checkbox"/> 22 direzionale
<input type="checkbox"/> 21 commerciale	<input type="checkbox"/> 32 ristorativo
<input type="checkbox"/> 31 alberghiero	<input type="checkbox"/> 42 religioso
<input type="checkbox"/> 41 scolastico	<input type="checkbox"/> 44 amministrativo
<input type="checkbox"/> 43 sanitario	<input type="checkbox"/> 46 tecnologico
<input type="checkbox"/> 45 ricreativo/culturale	<input type="checkbox"/> 60 altro
<input type="checkbox"/> 50 inutilizzato/in abbandono	

4, posizione:

<input type="checkbox"/> 11 posizione rilevante	<input checked="" type="checkbox"/> pianura
	<input type="checkbox"/> 02 collina

5, intorno ambientale:

<input type="checkbox"/> 01 intorno morfologicamente unitario	<input type="checkbox"/> 02 annessi pregevoli
<input type="checkbox"/> 03 interessanti arredi ambientali	<input type="checkbox"/> 04 giardino e/o parco
<input type="checkbox"/> 05 essenze di pregio ambientale	<input type="checkbox"/> 06 .....

6, alterazioni:

manomissione dei materiali di finitura	<input checked="" type="checkbox"/> lieve	<input type="checkbox"/> 02 grave
presenza di superfetazioni	<input type="checkbox"/> 11 lieve	<input type="checkbox"/> 12 grave

7, stato di conservazione:

<input type="checkbox"/> 01 presenza di gravi lesioni o crolli	<input type="checkbox"/> 02 presenza di lesioni
<input checked="" type="checkbox"/> 03 carenza di manutenzione	<input type="checkbox"/> 04 assenza di degrado

8, caratteri architettonici e/o ambientali:

<input type="checkbox"/> 01 di valore monumentale	<input checked="" type="checkbox"/> di ridotto valore
<input type="checkbox"/> 02 di valore architettonico	<input type="checkbox"/> 03 di not. valore ambientale
<input type="checkbox"/> 04 di valore ambientale	

### DOCUMENTAZIONE FOTOGRAFICA

rot. n. 6... fot. n. 31.  
 cfr. anche:  
6. 32-33 .....

NOTE:  
 - alterazioni: ...  
 - sopraelevazione di tre piani ...  
 - particolari ...  
 - notevoli: ...  
 - tracce di una porta, cfr. fot. 33  
 - stemma in facciata, cfr. ...  
 p. 32 .....

giugno-settembre '92





rot. n.6...fot. n.32.



rot. n.6...fot. n.33.



# COMUNE DI CASTELFIORENTINO

## SCHEDA EDIFICIO

n. 185

toponimo ..... rif. cat.: fg. 8 p. ....

localizzazione via Cassinari, 3-13

C.T.R. 1:5.000 elemento n. 274164 ..... C.T.R.G.S. 1:2.000 foglio n. B

1, edificio presente:  nel Catasto Leopoldino  nel Catasto del 1959

2, tipo edilizio: casa colonica

3, uso attuale:

<input checked="" type="checkbox"/> residenziale civile e/o rurale	<input type="checkbox"/> produttivo agricolo
<input type="checkbox"/> produttivo artigianale o industriale	<input type="checkbox"/> direzionale
<input type="checkbox"/> commerciale	<input type="checkbox"/> ristorativo
<input type="checkbox"/> alberghiero	<input type="checkbox"/> religioso
<input type="checkbox"/> scolastico	<input type="checkbox"/> amministrativo
<input type="checkbox"/> sanitario	<input type="checkbox"/> tecnologico
<input type="checkbox"/> ricreativo/culturale	<input type="checkbox"/> altro
<input type="checkbox"/> inutilizzato/in abbandono	

4, posizione:

<input type="checkbox"/> pianura
<input checked="" type="checkbox"/> posizione rilevante
<input type="checkbox"/> collina

5, intorno ambientale:

<input type="checkbox"/> intorno morfologicamente unitario	<input checked="" type="checkbox"/> annessi pregevoli
<input type="checkbox"/> interessanti arredi ambientali	<input type="checkbox"/> giardino e/o parco
<input type="checkbox"/> essenze di pregio ambientale	<input type="checkbox"/> .....

6, alterazioni:

manomissione dei materiali di finitura	<input type="checkbox"/> lieve	<input type="checkbox"/> grave
presenza di superfetazioni	<input type="checkbox"/> lieve	<input type="checkbox"/> grave

7, stato di conservazione:

<input type="checkbox"/> presenza di gravi lesioni o crolli	<input type="checkbox"/> presenza di lesioni
<input checked="" type="checkbox"/> carenza di manutenzione	<input type="checkbox"/> assenza di degrado

8, caratteri architettonici e/o ambientali:

<input type="checkbox"/> di valore monumentale	
<input type="checkbox"/> di valore architettonico	<input type="checkbox"/> di not. valore ambientale
<input type="checkbox"/> di valore ambientale	<input checked="" type="checkbox"/> di ridotto valore

### DOCUMENTAZIONE FOTOGRAFICA

rot. n. 6... fot. n. 30.  
cfr. anche:  
6.29

### NOTE:

.....  
.....  
.....  
.....  
.....  
.....  
.....  
.....

giugno-settembre '92





rot. n.6...fol. n.29.

rot. n.....fol. n.....

# COMUNE DI CASTELFIORENTINO

## SCHEMA EDIFICIO

n. 186

toponimo ..... rif. cat.: fg. 8 p. ....

localizzazione via F. Cassinari, 20

C.T.R. 1:5.000 elemento n. 274164 ..... C.T.R.G.S. 1:2.000 foglio n. 8

1, edificio presente:  nel Catasto Leopoldino  nel Catasto del 1959

2, tipo edilizio: casa colonica

3, uso attuale:

<input checked="" type="checkbox"/> residenziale civile e/o rurale	<input type="checkbox"/> produttivo agricolo
<input type="checkbox"/> produttivo artigianale o industriale	<input type="checkbox"/> direzionale
<input type="checkbox"/> commerciale	<input type="checkbox"/> ristorativo
<input type="checkbox"/> alberghiero	<input type="checkbox"/> religioso
<input type="checkbox"/> scolastico	<input type="checkbox"/> amministrativo
<input type="checkbox"/> sanitario	<input type="checkbox"/> tecnologico
<input type="checkbox"/> ricreativo/culturale	<input type="checkbox"/> altro
<input type="checkbox"/> inutilizzato/in abbandono	

4, posizione:

<input type="checkbox"/> posizione rilevante	<input checked="" type="checkbox"/> pianura
	<input type="checkbox"/> collina

5, intorno ambientale:

<input type="checkbox"/> intorno morfologicamente unitario	<input type="checkbox"/> annessi pregevoli
<input type="checkbox"/> interessanti arredi ambientali	<input type="checkbox"/> giardino e/o parco
<input type="checkbox"/> essenze di pregio ambientale	<input type="checkbox"/> .....

6, alterazioni:

manomissione dei materiali di finitura	<input type="checkbox"/> lieve	<input type="checkbox"/> grave
presenza di superfetazioni	<input type="checkbox"/> lieve	<input type="checkbox"/> grave

7, stato di conservazione:

<input type="checkbox"/> presenza di gravi lesioni o crolli	<input type="checkbox"/> presenza di lesioni
<input checked="" type="checkbox"/> carenza di manutenzione	<input type="checkbox"/> assenza di degrado

8, caratteri architettonici e/o ambientali:

<input type="checkbox"/> di valore monumentale
<input type="checkbox"/> di valore architettonico
<input type="checkbox"/> di not. valore ambientale
<input checked="" type="checkbox"/> di ridotto valore

### DOCUMENTAZIONE FOTOGRAFICA

rot. n. 6.. fot. n. 28.  
cfr. anche:

NOTE:

- false... fine...  
...stre... dipinte...  
sul... fronte...  
...strada...  
- annesso...  
...ruderezzato...

giugno-settembre '92





# COMUNE DI CASTELFIORENTINO

## SCHEMA EDIFICIO

toponimo ..... rif. cat.: fg. 9 p. .... n. 187

localizzazione via Niccoli, s.n.c.

C.T.R. 1:5.000 elemento n. 274.164-274.161 C.T.R.G.S. 1:2.000 foglio n. 8

1, edificio presente:  nel Catasto Leopoldino -  nel Catasto del 1959

2, tipo edilizio: specialistico

3, uso attuale:

<input checked="" type="checkbox"/> residenziale civile e/o rurale	<input type="checkbox"/> produttivo agricolo
<input type="checkbox"/> produttivo artigianale o industriale	<input type="checkbox"/> direzionale
<input type="checkbox"/> commerciale	<input type="checkbox"/> ristorativo
<input type="checkbox"/> alberghiero	<input type="checkbox"/> religioso
<input type="checkbox"/> scolastico	<input type="checkbox"/> amministrativo
<input type="checkbox"/> sanitario	<input type="checkbox"/> tecnologico
<input type="checkbox"/> ricreativo/culturale	<input type="checkbox"/> altro <u>ristrutturazione</u>
<input type="checkbox"/> inutilizzato/in abbandono	

4, posizione:

<input type="checkbox"/> pianura
<input checked="" type="checkbox"/> posizione rilevante
<input checked="" type="checkbox"/> collina

5, intorno ambientale:

<input checked="" type="checkbox"/> intorno morfologicamente unitario	<input type="checkbox"/> annessi pregevoli
<input type="checkbox"/> interessanti arredi ambientali	<input type="checkbox"/> giardino e/o parco
<input type="checkbox"/> essenze di pregio ambientale	<input type="checkbox"/> .....

6, alterazioni:

manomissione dei materiali di finitura	<input type="checkbox"/> lieve	<input type="checkbox"/> grave
presenza di superfetazioni	<input type="checkbox"/> lieve	<input type="checkbox"/> grave

7, stato di conservazione:

<input checked="" type="checkbox"/> presenza di gravi lesioni o crolli	<input type="checkbox"/> presenza di lesioni
<input type="checkbox"/> carenza di manutenzione	<input type="checkbox"/> assenza di degrado

8, caratteri architettonici e/o ambientali:

<input type="checkbox"/> di valore monumentale
<input type="checkbox"/> di valore architettonico
<input checked="" type="checkbox"/> di valore ambientale
<input type="checkbox"/> di ridotto valore

### DOCUMENTAZIONE FOTOGRAFICA

rot. n. 2, fot. n. 6

cfr. anche:

### NOTE:

giugno-settembre '92



# COMUNE DI CASTELFIORENTINO

## SCHEMA EDIFICIO

toponimo Chiesa di S. Matteo rif. cat.: fg. 3 p. .... n. 188

localizzazione via Niccoli, s.n.e.

C.T.R. 1:5.000 elemento n. 274164 C.T.R.G.S. 1:2.000 foglio n. 8

1. edificio presente:  nel Catasto Leopoldino  nel Catasto del 1977

2. tipo edilizio: chiesa

3. uso attuale:

<input checked="" type="checkbox"/> residenziale civile e/o rurale	<input type="checkbox"/> produttivo agricolo
<input type="checkbox"/> produttivo artigianale o industriale	<input type="checkbox"/> direzionale
<input type="checkbox"/> commerciale	<input type="checkbox"/> ristorativo
<input type="checkbox"/> alberghiero	<input type="checkbox"/> religioso
<input type="checkbox"/> scolastico	<input type="checkbox"/> amministrativo
<input type="checkbox"/> sanitario	<input type="checkbox"/> tecnologico
<input type="checkbox"/> ricreativo/culturale	<input type="checkbox"/> altro in restauro
<input type="checkbox"/> inutilizzato/in abbandono	

4. posizione:

<input checked="" type="checkbox"/> posizione rilevante	<input type="checkbox"/> pianura
	<input checked="" type="checkbox"/> collina

5. intorno ambientale:

<input type="checkbox"/> intorno morfologicamente unitario	<input type="checkbox"/> annessi pregevoli
<input type="checkbox"/> interessanti arredi ambientali	<input type="checkbox"/> giardino e/o parco
<input type="checkbox"/> essenze di pregio ambientale	<input type="checkbox"/> .....

6. alterazioni:

manomissione dei materiali di finitura	<input type="checkbox"/> lieve	<input type="checkbox"/> grave
presenza di superfetazioni	<input type="checkbox"/> lieve	<input type="checkbox"/> grave

7. stato di conservazione:

<input type="checkbox"/> presenza di gravi lesioni o crolli	<input type="checkbox"/> presenza di lesioni
<input type="checkbox"/> carenza di manutenzione	<input type="checkbox"/> assenza di degrado

8. caratteri architettonici e/o ambientali:

<input checked="" type="checkbox"/> di valore monumentale
<input type="checkbox"/> di valore architettonico
<input type="checkbox"/> di not. valore ambientale
<input type="checkbox"/> di ridotto valore

### DOCUMENTAZIONE FOTOGRAFICA

rot. n. 2 fot. n. 5

cfr. anche:

2.9

### NOTE:

.....

.....

.....

.....

.....

.....

.....

.....

.....

.....

giugno-settembre '92





rot. n.2...fot. n.9..

rot. n.....fot. n.....



# COMUNE DI CASTELFIORENTINO

## SCHEMA EDIFICIO

17  
n. 189

toponimo ..... rif. cat.: fg. 3..... p.....

localizzazione via Niccolò, 354.....

C.T.R. 1:5.000 elemento n. 274.164..... C.T.R.G.S. 1:2.000 foglio n. 8.....

1, edificio presente:  nel Catasto Leopoldino —  nel Catasto del 1977

2, tipo edilizio: casa colonica.....

3, uso attuale:

<input checked="" type="checkbox"/> residenziale civile e/o rurale	<input type="checkbox"/> produttivo agricolo
<input type="checkbox"/> produttivo artigianale o industriale	<input type="checkbox"/> direzionale
<input type="checkbox"/> commerciale	<input type="checkbox"/> ristorativo
<input type="checkbox"/> alberghiero	<input type="checkbox"/> religioso
<input type="checkbox"/> scolastico	<input type="checkbox"/> amministrativo
<input type="checkbox"/> sanitario	<input type="checkbox"/> tecnologico
<input type="checkbox"/> ricreativo/culturale	<input type="checkbox"/> altro
<input type="checkbox"/> inutilizzato/in abbandono	

4, posizione:  pianura  collina  
 posizione rilevante

5, intorno ambientale:  intorno morfologicamente unitario  annessi pregevoli  
 interessanti arredi ambientali  giardino e/o parco  
 essenze di pregio ambientale

6, alterazioni: manomissione dei materiali di finitura  lieve  grave  
presenza di superfetazioni  lieve  grave

7, stato di conservazione:  presenza di gravi lesioni o crolli  presenza di lesioni  
 carenza di manutenzione  assenza di degrado

8, caratteri architettonici e/o ambientali:  di valore monumentale  
 di valore architettonico  di not. valore ambientale  
 di valore ambientale  di ridotto valore

### DOCUMENTAZIONE FOTOGRAFICA

rot. n. 2... fot. n. 7...

cfr. anche:

### NOTE:

giugno-settembre '92



COMUNE DI CASTELFIORENTINO

SCHEMA EDIFICIO

toponimo ..... rif. cat.: fg. 3 p. .... n. 190

localizzazione via Niccoli, 352

C.T.R. 1:5.000 elemento n. 274164 C.T.R.G.S. 1:2.000 foglio n. 8

1, edificio presente: [X] nel Catasto Leopoldino [X] nel Catasto del 1977

2, tipo edilizio: casa colonica

3, uso attuale: [X] residenziale civile e/o rurale [1] produttivo artigianale o industriale [12] produttivo agricolo [2] commerciale [22] direzionale [3] alberghiero [32] ristorativo [4] scolastico [42] religioso [43] sanitario [44] amministrativo [45] ricreativo/culturale [46] tecnologico [50] inutilizzato/in abbandono [60] altro

4, posizione: [1] posizione rilevante [X] pianura [02] collina

5, intorno ambientale: [01] intorno morfologicamente unitario [02] annessi pregevoli [03] interessanti arredi ambientali [04] giardino e/o parco [05] essenze di pregio ambientale [06] .....

6, alterazioni: manomissione dei materiali di finitura [X] lieve [02] grave presenza di superfetazioni [X] lieve [12] grave

7, stato di conservazione: [01] presenza di gravi lesioni o crolli [02] presenza di lesioni [03] carenza di manutenzione [X] assenza di degrado

8, caratteri architettonici e/o ambientali: [01] di valore monumentale [02] di valore architettonico [03] di not. valore ambientale [04] di valore ambientale [05] di ridotto valore

DOCUMENTAZIONE FOTOGRAFICA

rot. n.2.. fot. n.8.. cfr. anche:

NOTE:

.....

giugno-settembre '92



# COMUNE DI CASTELFIORENTINO

## SCHEMA EDIFICIO

toponimo *La Colombaia*..... rif. cat.: fg.....**9**..... p.....

n. **191**

localizzazione *via Niccoli, 326-330*.....

C.T.R. 1:5.000 elemento n. **274.164**..... C.T.R.G.S. 1:2.000 foglio n. **8**.....

1, edificio presente:  nel Catasto Leopoldino  nel Catasto del 1959

2, tipo edilizio: *casa colonica*.....

3, uso attuale:

<input checked="" type="checkbox"/> residenziale civile e/o rurale	<input type="checkbox"/> produttivo artigianale o industriale	<input type="checkbox"/> produttivo agricolo
<input type="checkbox"/> commerciale	<input type="checkbox"/> alberghiero	<input type="checkbox"/> direzionale
<input type="checkbox"/> scolastico	<input type="checkbox"/> sanitario	<input type="checkbox"/> ristorativo
<input type="checkbox"/> ricreativo/culturale	<input type="checkbox"/> amministrativo	<input type="checkbox"/> religioso
<input type="checkbox"/> inutilizzato/in abbandono	<input type="checkbox"/> tecnologico	<input type="checkbox"/> altro

4, posizione:  posizione rilevante  pianura  collina

5, intorno ambientale:

<input type="checkbox"/> intorno morfologicamente unitario	<input type="checkbox"/> annessi pregevoli
<input type="checkbox"/> interessanti arredi ambientali	<input type="checkbox"/> giardino e/o parco
<input type="checkbox"/> essenze di pregio ambientale	<input type="checkbox"/> .....

6, alterazioni:

manomissione dei materiali di finitura	<input checked="" type="checkbox"/> lieve	<input type="checkbox"/> grave
presenza di superfetazioni	<input type="checkbox"/> lieve	<input type="checkbox"/> grave

7, stato di conservazione:  presenza di gravi lesioni o crolli  presenza di lesioni

carenza di manutenzione  assenza di degrado

8, caratteri architettonici e/o ambientali:

<input type="checkbox"/> di valore architettonico	<input type="checkbox"/> di valore monumentale
<input type="checkbox"/> di valore ambientale	<input type="checkbox"/> di not. valore ambientale
<input type="checkbox"/> di ridotto valore	

### DOCUMENTAZIONE FOTOGRAFICA

rot. n.2..fot. n.18.  
cfr. anche:

### NOTE:

giugno-settembre '92





# COMUNE DI CASTELFIORENTINO

## SCHEDA EDIFICIO

toponimo *Il. Lasone*..... rif. cat.: fg. *9*..... p.....

n. **192**

localizzazione *via Niccoli, 326-320*.....

C.T.R. 1:5.000 elemento n. *274.161*..... C.T.R.G.S. 1:2.000 foglio n. *8*.....

1, edificio presente:  nel Catasto Leopoldino -  nel Catasto del 1959

2, tipo edilizio: *residenziale plurifamiliare*.....

3, uso attuale:

<input checked="" type="checkbox"/> residenziale civile e/o rurale	<input type="checkbox"/> produttivo agricolo
<input type="checkbox"/> produttivo artigianale o industriale	<input type="checkbox"/> direzionale
<input type="checkbox"/> commerciale	<input type="checkbox"/> ristorativo
<input type="checkbox"/> alberghiero	<input type="checkbox"/> religioso
<input type="checkbox"/> scolastico	<input type="checkbox"/> amministrativo
<input type="checkbox"/> sanitario	<input type="checkbox"/> tecnologico
<input type="checkbox"/> ricreativo/culturale	<input type="checkbox"/> altro
<input type="checkbox"/> inutilizzato/in abbandono	

4, posizione:  posizione rilevante  pianura  collina

5, intorno ambientale:

<input type="checkbox"/> intorno morfologicamente unitario	<input type="checkbox"/> annessi pregevoli
<input type="checkbox"/> interessanti arredi ambientali	<input type="checkbox"/> giardino e/o parco
<input type="checkbox"/> essenze di pregio ambientale	<input type="checkbox"/> .....

6, alterazioni:

manomissione dei materiali di finitura	<input checked="" type="checkbox"/> lieve	<input type="checkbox"/> grave
presenza di superfetazioni	<input type="checkbox"/> lieve	<input type="checkbox"/> grave

7, stato di conservazione:  presenza di gravi lesioni o crolli  presenza di lesioni

carenza di manutenzione  assenza di degrado

8, caratteri architettonici e/o ambientali:

<input type="checkbox"/> di valore architettonico	<input type="checkbox"/> di valore monumentale
<input type="checkbox"/> di valore ambientale	<input type="checkbox"/> di not. valore ambientale
	<input checked="" type="checkbox"/> di ridotto valore

### DOCUMENTAZIONE FOTOGRAFICA

rot. n. *2*... fot. n. *19*

cfr. anche:

*2.20*.....

*D.20*.....

NOTE:

.....

.....

.....

.....

.....

.....

.....

.....

.....

giugno-settembre '92





rot. n.2...fot. n.20.

rot. n.....fot. n.....

# COMUNE DI CASTELFIORENTINO

## SCHEDA EDIFICIO

toponimo ..... rif. cat.: fg. 14 p. .... n. 193

localizzazione via Curiel, snc ..... loc. Castelnuovo d' Elsa .....

C.T.R. 1:5.000 elemento n. 274164 ..... C.T.R.G.S. 1:2.000 foglio n. 13 .....

1, edificio presente:  nel Catasto Leopoldino  nel Catasto del 1959

2, tipo edilizio: capella .....

3, uso attuale:

<input type="checkbox"/> residenziale civile e/o rurale	<input type="checkbox"/> produttivo agricolo
<input type="checkbox"/> produttivo artigianale o industriale	<input type="checkbox"/> direzionale
<input type="checkbox"/> commerciale	<input type="checkbox"/> ristorativo
<input type="checkbox"/> alberghiero	<input checked="" type="checkbox"/> religioso
<input type="checkbox"/> scolastico	<input type="checkbox"/> amministrativo
<input type="checkbox"/> sanitario	<input type="checkbox"/> tecnologico
<input type="checkbox"/> ricreativo/culturale	<input type="checkbox"/> altro
<input type="checkbox"/> inutilizzato/in abbandono	

4, posizione:

<input checked="" type="checkbox"/> posizione rilevante	<input type="checkbox"/> pianura
	<input type="checkbox"/> collina

5, intorno ambientale:

<input type="checkbox"/> intorno morfologicamente unitario	<input type="checkbox"/> annessi pregevoli
<input type="checkbox"/> interessanti arredi ambientali	<input type="checkbox"/> giardino e/o parco
<input checked="" type="checkbox"/> essenze di pregio ambientale	<input type="checkbox"/> .....

6, alterazioni:

manomissione dei materiali di finitura	<input type="checkbox"/> lieve	<input type="checkbox"/> grave
presenza di superfetazioni	<input type="checkbox"/> lieve	<input type="checkbox"/> grave

7, stato di conservazione:

<input type="checkbox"/> presenza di gravi lesioni o crolli	<input type="checkbox"/> presenza di lesioni
<input type="checkbox"/> carenza di manutenzione	<input checked="" type="checkbox"/> assenza di degrado

8, caratteri architettonici e/o ambientali:

<input checked="" type="checkbox"/> di valore monumentale
<input type="checkbox"/> di valore architettonico
<input type="checkbox"/> di not. valore ambientale
<input type="checkbox"/> di ridotto valore

### DOCUMENTAZIONE FOTOGRAFICA

rot. n. 4 . fot. n. 15

cfr. anche:

4.13 .....

### NOTE:

.....

.....

.....

.....

.....

.....

.....

.....

.....

.....

giugno-settembre '92







rot. n. 4. fot. n. 13.

rot. n. .... fot. n. ....

# COMUNE DI CASTELFIORENTINO

## SCHEDA EDIFICIO

toponimo *Lannella*..... rif. cat.: fg. <sup>14</sup> p.....

n. **194**..

localizzazione *via del Broccolino, 1-5*.....

C.T.R. 1:5.000 elemento n. **274164**..... C.T.R.G.S. 1:2.000 foglio n. **13**.....

1, edificio presente:  nel Catasto Leopoldino  nel Catasto del 1959

2, tipo edilizio: *casa colonica*.....

3, uso attuale:

<input checked="" type="checkbox"/> residenziale civile e/o rurale	<input type="checkbox"/> produttivo agricolo
<input type="checkbox"/> produttivo artigianale o industriale	<input type="checkbox"/> direzionale
<input type="checkbox"/> commerciale	<input type="checkbox"/> ristorativo
<input type="checkbox"/> alberghiero	<input type="checkbox"/> religioso
<input type="checkbox"/> scolastico	<input type="checkbox"/> amministrativo
<input type="checkbox"/> sanitario	<input type="checkbox"/> tecnologico
<input type="checkbox"/> ricreativo/culturale	<input type="checkbox"/> altro
<input type="checkbox"/> inutilizzato/in abbandono	

4, posizione:

<input type="checkbox"/> posizione rilevante	<input checked="" type="checkbox"/> pianura
	<input type="checkbox"/> collina

5, intorno ambientale:

<input type="checkbox"/> intorno morfologicamente unitario	<input type="checkbox"/> annessi pregevoli
<input type="checkbox"/> interessanti arredi ambientali	<input type="checkbox"/> giardino e/o parco
<input checked="" type="checkbox"/> essenze di pregio ambientale	<input type="checkbox"/> .....

6, alterazioni:

manomissione dei materiali di finitura	<input checked="" type="checkbox"/> lieve	<input type="checkbox"/> grave
presenza di superfetazioni	<input type="checkbox"/> lieve	<input type="checkbox"/> grave

7, stato di conservazione:

<input type="checkbox"/> presenza di gravi lesioni o crolli	<input type="checkbox"/> presenza di lesioni
<input type="checkbox"/> carenza di manutenzione	<input checked="" type="checkbox"/> assenza di degrado

8, caratteri architettonici e/o ambientali:

<input type="checkbox"/> di valore architettonico	<input type="checkbox"/> di valore monumentale
<input type="checkbox"/> di valore ambientale	<input type="checkbox"/> di not. valore ambientale
<input type="checkbox"/> di valore ambientale	<input checked="" type="checkbox"/> di ridotto valore

### DOCUMENTAZIONE FOTOGRAFICA

rot. n. **11**, fot. n. **7**..  
cfr. anche:

### NOTE:

.....  
.....  
.....  
.....  
.....  
.....  
.....  
.....  
.....  
.....

giugno-settembre '92



112 135

# COMUNE DI CASTELFIORENTINO

## SCHEDA EDIFICIO

n. 195

toponimo ..... rif. cat.: fg. 14 p. ....

localizzazione *v. Curiel, 13 - loc. Castelnuovo d' Elsa* .....

C.T.R. 1:5.000 elemento n. 274164 ..... C.T.R.G.S. 1:2.000 foglio n. 13 .....

1, edificio presente:  nel Catasto Leopoldino  nel Catasto del 1959

2, tipo edilizio: *casa colonica* .....

3, uso attuale:

<input checked="" type="checkbox"/> residenziale civile e/o rurale	<input type="checkbox"/> produttivo agricolo
<input type="checkbox"/> produttivo artigianale o industriale	<input type="checkbox"/> direzionale
<input type="checkbox"/> commerciale	<input type="checkbox"/> ristorativo
<input type="checkbox"/> alberghiero	<input type="checkbox"/> religioso
<input type="checkbox"/> scolastico	<input type="checkbox"/> amministrativo
<input type="checkbox"/> sanitario	<input type="checkbox"/> tecnologico
<input type="checkbox"/> ricreativo/culturale	<input type="checkbox"/> altro
<input type="checkbox"/> inutilizzato/in abbandono	

4, posizione:

<input type="checkbox"/> posizione rilevante	<input type="checkbox"/> pianura
	<input checked="" type="checkbox"/> collina

5, intorno ambientale:

<input type="checkbox"/> intorno morfologicamente unitario	<input type="checkbox"/> annessi pregevoli
<input type="checkbox"/> interessanti arredi ambientali	<input type="checkbox"/> giardino e/o parco
<input type="checkbox"/> essenze di pregio ambientale	<input type="checkbox"/> .....

6, alterazioni:

manomissione dei materiali di finitura	<input checked="" type="checkbox"/> lieve	<input type="checkbox"/> grave
presenza di superfetazioni	<input type="checkbox"/> lieve	<input type="checkbox"/> grave

7, stato di conservazione:

<input type="checkbox"/> presenza di gravi lesioni o crolli	<input type="checkbox"/> presenza di lesioni
<input checked="" type="checkbox"/> carenza di manutenzione	<input type="checkbox"/> assenza di degrado

8, caratteri architettonici e/o ambientali:

<input type="checkbox"/> di valore monumentale
<input type="checkbox"/> di valore architettonico
<input type="checkbox"/> di valore ambientale
<input checked="" type="checkbox"/> di ridotto valore

### DOCUMENTAZIONE FOTOGRAFICA

rot. n. 8.. fot. n. 1..

cfr. anche:

.....

### NOTE:

.....  
.....  
.....  
.....  
.....  
.....  
.....  
.....  
.....  
.....

giugno-settembre '92





# COMUNE DI CASTELFIORENTINO

## SCHEDA EDIFICIO

toponimo ..... rif. cat.: fg. 14 p..... n. 196

localizzazione via E. Curiel, 12-12A loc. Castelnuovo d'Elsa

C.T.R. 1:5.000 elemento n. 274164 C.T.R.G.S. 1:2.000 foglio n. 13

1, edificio presente:  nel Catasto Leopoldino  nel Catasto del 1959

2, tipo edilizio: villino

3, uso attuale:

<input checked="" type="checkbox"/> residenziale civile e/o rurale	<input type="checkbox"/> produttivo agricolo
<input type="checkbox"/> produttivo artigianale o industriale	<input type="checkbox"/> direzionale
<input checked="" type="checkbox"/> commerciale	<input type="checkbox"/> ristorativo
<input type="checkbox"/> alberghiero	<input type="checkbox"/> religioso
<input type="checkbox"/> scolastico	<input type="checkbox"/> amministrativo
<input type="checkbox"/> sanitario	<input type="checkbox"/> tecnologico
<input type="checkbox"/> ricreativo/culturale	<input type="checkbox"/> altro
<input type="checkbox"/> inutilizzato/in abbandono	

4, posizione:

<input type="checkbox"/> pianura
<input checked="" type="checkbox"/> posizione rilevante
<input checked="" type="checkbox"/> collina

5, intorno ambientale:

<input type="checkbox"/> intorno morfologicamente unitario	<input type="checkbox"/> annessi pregevoli
<input type="checkbox"/> interessanti arredi ambientali	<input type="checkbox"/> giardino e/o parco
<input type="checkbox"/> essenze di pregio ambientale	<input type="checkbox"/> .....

6, alterazioni:

manomissione dei materiali di finitura	<input checked="" type="checkbox"/> lieve	<input type="checkbox"/> grave
presenza di superfetazioni	<input type="checkbox"/> lieve	<input type="checkbox"/> grave

7, stato di conservazione:

<input type="checkbox"/> presenza di gravi lesioni o crolli	<input type="checkbox"/> presenza di lesioni
<input checked="" type="checkbox"/> carenza di manutenzione	<input type="checkbox"/> assenza di degrado

8, caratteri architettonici e/o ambientali:

<input type="checkbox"/> di valore monumentale
<input type="checkbox"/> di valore architettonico
<input checked="" type="checkbox"/> di valore ambientale
<input type="checkbox"/> di ridotto valore

DOCUMENTAZIONE FOTOGRAFICA

rot. n. 4. fot. n. 18

cfr. anche: 4.19

NOTE:

*decali pittorici policromi coenici alle finestre, lesene agli angoli, cornice sotto gronda, bugnato al piano terra*

giugno-settembre '92





rot. n.4...fot. n.19..

rot. n.....fot. n.....

# COMUNE DI CASTELFIORENTINO

## SCHEDA EDIFICIO

toponimo *Chiesa di S. Giuseppe* rif. cat.: fg. *14* p..... n. *197*

localizzazione *via E. Curiel, snc - loc. Castelnuovo d'Elsa*

C.T.R. 1:5.000 elemento n. *274164*..... C.T.R.G.S. 1:2.000 foglio n. *13*

1, edificio presente:  nel Catasto Leopoldino  nel Catasto del 1959

2, tipo edilizio: *chiesa*

3, uso attuale:

<input checked="" type="checkbox"/> 01 residenziale civile e/o rurale	<input type="checkbox"/> 12 produttivo agricolo
<input type="checkbox"/> 11 produttivo artigianale o industriale	<input type="checkbox"/> 22 direzionale
<input type="checkbox"/> 21 commerciale	<input type="checkbox"/> 32 ristorativo
<input type="checkbox"/> 31 alberghiero	<input type="checkbox"/> 42 religioso
<input type="checkbox"/> 41 scolastico	<input type="checkbox"/> 44 amministrativo
<input type="checkbox"/> 43 sanitario	<input type="checkbox"/> 46 tecnologico
<input type="checkbox"/> 45 ricreativo/culturale	<input type="checkbox"/> 60 altro
<input checked="" type="checkbox"/> 50 inutilizzato/in abbandono	

4, posizione:

<input type="checkbox"/> 11 posizione rilevante	<input type="checkbox"/> 01 pianura
	<input checked="" type="checkbox"/> 02 collina

5, intorno ambientale:

<input type="checkbox"/> 01 intorno morfologicamente unitario	<input type="checkbox"/> 02 annessi pregevoli
<input type="checkbox"/> 03 interessanti arredi ambientali	<input type="checkbox"/> 04 giardino e/o parco
<input type="checkbox"/> 05 essenze di pregio ambientale	<input type="checkbox"/> 06 .....

6, alterazioni:

manomissione dei materiali di finitura	<input type="checkbox"/> 01 lieve	<input type="checkbox"/> 02 grave
presenza di superfetazioni	<input type="checkbox"/> 11 lieve	<input type="checkbox"/> 12 grave

7, stato di conservazione:

<input type="checkbox"/> 01 presenza di gravi lesioni o crolli	<input checked="" type="checkbox"/> 02 presenza di lesioni
<input type="checkbox"/> 03 carenza di manutenzione	<input type="checkbox"/> 04 assenza di degrado

8, caratteri architettonici e/o ambientali:

<input checked="" type="checkbox"/> 01 di valore monumentale	<input type="checkbox"/> 03 di not. valore ambientale
<input type="checkbox"/> 02 di valore architettonico	<input type="checkbox"/> 05 di ridotto valore
<input type="checkbox"/> 04 di valore ambientale	

### DOCUMENTAZIONE FOTOGRAFICA

rot. n. *4*.. fot. n. *17*.  
cfr. anche:

### NOTE:

.....  
.....  
.....  
.....  
.....  
.....  
.....  
.....  
.....

giugno-settembre '92





# COMUNE DI CASTELFIORENTINO

## SCHEMA EDIFICIO

toponimo .

rif. cat.: fg. 14 p.....

n. 198

localizzazione via E. Aniel., 14 - loc. Castelnuovo d' Elsa

C.T.R. 1:5.000 elemento n. 274164 C.T.R.G.S. 1:2.000 foglio n. 13

1, edificio presente:  nel Catasto Leopoldino —  nel Catasto del 1959

2, tipo edilizio: casa colonica

3, uso attuale:

<input checked="" type="checkbox"/> 01 residenziale civile e/o rurale	<input type="checkbox"/> 12 produttivo agricolo
<input type="checkbox"/> 11 produttivo artigianale o industriale	<input type="checkbox"/> 22 direzionale
<input type="checkbox"/> 21 commerciale	<input type="checkbox"/> 32 ristorativo
<input type="checkbox"/> 31 alberghiero	<input type="checkbox"/> 42 religioso
<input type="checkbox"/> 41 scolastico	<input type="checkbox"/> 44 amministrativo
<input type="checkbox"/> 43 sanitario	<input type="checkbox"/> 46 tecnologico
<input type="checkbox"/> 45 ricreativo/culturale	<input type="checkbox"/> 60 altro in ristrutturazione
<input type="checkbox"/> 50 inutilizzato/in abbandono	

4, posizione:

<input type="checkbox"/> 11 posizione rilevante	<input type="checkbox"/> 01 pianura
	<input checked="" type="checkbox"/> collina

5, intorno ambientale:

<input type="checkbox"/> 01 intorno morfologicamente unitario	<input type="checkbox"/> 02 annessi pregevoli
<input type="checkbox"/> 03 interessanti arredi ambientali	<input type="checkbox"/> 04 giardino e/o parco
<input type="checkbox"/> 05 essenze di pregio ambientale	<input type="checkbox"/> 06 .....

6, alterazioni:

manomissione dei materiali di finitura	<input type="checkbox"/> 01 lieve	<input type="checkbox"/> 02 grave
presenza di superfetazioni	<input type="checkbox"/> 11 lieve	<input type="checkbox"/> 12 grave

7, stato di conservazione:

<input type="checkbox"/> 01 presenza di gravi lesioni o crolli	<input type="checkbox"/> 02 presenza di lesioni
<input type="checkbox"/> 03 carenza di manutenzione	<input type="checkbox"/> 04 assenza di degrado

8, caratteri architettonici e/o ambientali:

<input type="checkbox"/> 01 di valore monumentale	<input type="checkbox"/> 03 di not. valore ambientale
<input type="checkbox"/> 02 di valore architettonico	<input type="checkbox"/> 05 di ridotto valore
<input checked="" type="checkbox"/> di valore ambientale	

### DOCUMENTAZIONE FOTOGRAFICA

rot. n. 4 fot. n. 14  
cfr. anche:

### NOTE:

giugno-settembre '92



# COMUNE DI CASTELFIORENTINO

## SCHEDA EDIFICIO

toponimo ..... rif. cat.: fg. 14 p. .... n. 199  
 localizzazione v. Repubblica 2-32, p. S. Barbara 6-7, v. Civiel. 1-9, loc. Castelnuovo d' Elsa  
 C.T.R. 1:5.000 elemento n. 274164 ..... C.T.R.G.S. 1:2.000 foglio n. 13 .....

1, edificio presente:  nel Catasto Leopoldino  nel Catasto del 1959

2, tipo edilizio: sehiera .....

3, uso attuale:

<input checked="" type="checkbox"/> residenziale civile e/o rurale	<input type="checkbox"/> produttivo agricolo
<input type="checkbox"/> produttivo artigianale o industriale	<input type="checkbox"/> direzionale
<input type="checkbox"/> commerciale <u>spora disco</u>	<input type="checkbox"/> ristorativo
<input type="checkbox"/> alberghiero	<input type="checkbox"/> religioso
<input type="checkbox"/> scolastico	<input type="checkbox"/> amministrativo
<input type="checkbox"/> sanitario	<input type="checkbox"/> tecnologico
<input type="checkbox"/> ricreativo/culturale	<input type="checkbox"/> altro
<input type="checkbox"/> inutilizzato/in abbandono	

4, posizione:  posizione rilevante  pianura  collina

5, intorno ambientale:  intorno morfologicamente unitario  annessi pregevoli  
 interessanti arredi ambientali  giardino e/o parco  
 essenze di pregio ambientale  .....

6, alterazioni: manomissione dei materiali di finitura  lieve  grave  
presenza di superfetazioni  lieve  grave

7, stato di conservazione:  presenza di gravi lesioni o crolli  presenza di lesioni  
 carenza di manutenzione  assenza di degrado

8, caratteri architettonici e/o ambientali:  di valore monumentale  
 di valore architettonico  di not. valore ambientale  
 di valore ambientale  di ridotto valore

### DOCUMENTAZIONE FOTOGRAFICA

rot. n. 7... fot. n. 22  
 cfr. anche:  
7.23-36 .....  
8.0 .....

NOTE:  
-sehiera di 2.3 p. ad uso essenzialmente residenziale. Alcuni edifici appaiono disabitati.  
 .....  
-v. Repubblica, 32: resti di decori pittorici in facciata (cf. fot. 22).

giugno-settembre '92



NOTE:

via della Pe-  
pubblica, 26 a. 30.  
entrambi gli  
edifici sono sta-  
ti ristrutturati;  
al n. 30 sono sta-  
te riprese le cor-  
nici pittoriche  
delle finestre;  
ai nn. 26 a. 28 a.  
le vecchie cor-  
nici sono state  
lasciate fuori  
dalla nuova  
tinteggiatura.

rot. n. 7. fot. n. 5.



NOTE:

via della Pe-  
pubblica, 24-26:  
carenza di  
manutenzione;  
resti della ve-  
chia tinteggia-  
tura con area  
in policromi e  
falsa finestra  
dipinta.

rot. n. 7. fot. n. 4





NOTE:

via della Re-  
pubblica, 22-16a  
ristrutturata...  
il fronte stra-  
da con qual-  
che manoma-  
zione dei ma-  
teriali di fi-  
nitura.....

rot. n. 7... fot. n. 25



NOTE:

via della Re-  
pubblica, 14-14a  
ristrutturata...  
come sopra.....

rot. n. 7... fot. n. 29



NOTE:

- via della Re-  
pubblica, 12a. 12b  
grave carenza...  
di manutenzione  
- via della Re-  
pubblica, 12...  
edificio a due  
piani, si di-  
stingue per  
l'altezza de-  
piani e delle  
finestre

rot. n. 7... fot. n. 30




NOTE:


- via della Re-  
pubblica, 6a. 10:  
carenza di man-  
utenzione;  
sotto la targa  
giatura più re-  
cente si intri-  
vedono gli anti-  
chi decori pitto-  
rici (lesene, cor-  
nicie alle fini-  
stre) cfr. fot. 31 e 33,  
sui cui parti  
in grave grado  
col abbandono,  
parte in fase di  
istrutturazione,  
cfr. fot. 34

rot. n. 7... fot. n. 32





rot. n. 7... fot. n. 31.



rot. n. 7... fot. n. 33.



NOTE:

-v. Repubblica, 4-7a  
sul retro una  
torre in allan-  
dono e degrada-  
(cfr. fot. 34).....  
-v. Repubblica, 2, 3  
p. S. Barbara, 6-7,  
v. Curiel, 1: edifici  
ristrutturati, con  
negozi al p. t. ....  
-via Curiel, 3-5: ...  
baracche in corso ...  
-via Curiel, 7-9: ...  
edifici ristrutturati;  
al n. 9 sono stati ripresi i  
decori pittorici della  
facciata.....

rot. n. 7.. fot. n. 36



NOTE:

sui tetti super-  
fettazioni, etc.  
baracche, tal-  
volta pallari o  
conigliere, etc.  
fot. 7-27-28-34-  
35 e 8.0

rot. n. 7.. fot. n. 26





rot. n. 7... fot. n. 27.



rot. n. 7... fot. n. 28.



rot. n. 7...fot. n. 34.



rot. n. 7...fot. n. 35.





rot. n. 8... fot. n. 2...

rot. n. .... fot. n. ....

# COMUNE DI CASTELFIORENTINO

## SCHEDA EDIFICIO

toponimo ..... rif. cat.: fg. 14 p. .... n. 200

localizzazione v. Curiel 2-10, p. S. Barbara 1-48, z. Roma 1-3a, loc. Castelnuovo d' Elsa.

C.T.R. 1:5.000 elemento n. 274164 ..... C.T.R.C.S. 1:2.000 foglio n. 13 .....

1, edificio presente:  nel Catasto Leopoldino  nel Catasto del 1959

2, tipo edilizio: schiera .....

3, uso attuale:

<input checked="" type="checkbox"/> residenziale civile e/o rurale	<input type="checkbox"/> produttivo agricolo
<input type="checkbox"/> produttivo artigianale o industriale	<input type="checkbox"/> direzionale
<input checked="" type="checkbox"/> commerciale sporadico	<input type="checkbox"/> ristorativo
<input type="checkbox"/> alberghiero	<input type="checkbox"/> religioso
<input type="checkbox"/> scolastico	<input type="checkbox"/> amministrativo
<input type="checkbox"/> sanitario	<input type="checkbox"/> tecnologico
<input type="checkbox"/> ricreativo/culturale	<input type="checkbox"/> altro
<input type="checkbox"/> inutilizzato/in abbandono	

4, posizione:  posizione rilevante  pianura  collina

5, intorno ambientale:

<input checked="" type="checkbox"/> intorno morfologicamente unitario	<input type="checkbox"/> annessi pregevoli
<input type="checkbox"/> interessanti arredi ambientali	<input type="checkbox"/> giardino e/o parco
<input type="checkbox"/> essenze di pregio ambientale	<input type="checkbox"/> .....

6, alterazioni: manomissione dei materiali di finitura  lieve  grave  
 presenza di superfetazioni  lieve  grave

7, stato di conservazione:  presenza di gravi lesioni o crolli  presenza di lesioni  
 carenza di manutenzione  assenza di degrado

8, caratteri architettonici e/o ambientali:

<input type="checkbox"/> di valore architettonico	<input type="checkbox"/> di valore monumentale
<input checked="" type="checkbox"/> di valore ambientale	<input type="checkbox"/> di not. valore ambientale
	<input type="checkbox"/> di ridotto valore

### DOCUMENTAZIONE FOTOGRAFICA

rot. n. 4 . fot. n. 20  
 cfr. anche:  
4. 21-31 .....  
7. 0-3 .....

NOTE:  
via E. Curiel,  
10 .....

giugno-settembre '92



NOTE:

- via Curiel, 8: ...  
il nuovo into-  
na co. ha qua-  
si totalmente  
coperto l'anti-  
ca. Integgia:  
tura policro-  
ma della faccia-  
ta.  
- via Curiel, 6-4a:  
esigenza di  
manutenzione;  
al n. 4 a nego-  
zio di generi  
alimentari.

rot. n. 4... fot. n. 21



NOTE:

- via Curiel, 2-4:  
i due edifici,  
distrutti dagli  
eventi bellici,  
sono stati ri-  
costruiti nel  
dopo guerra.

rot. n. 4... fot. n. 22













NOTE:

- via Roma, 18-3a  
rifacimento  
dell'intonaco,  
non tinteggia-  
to; negozio di  
generi alimen-  
tari al.....  
- via Roma, 38-3e  
l'isolato si.....  
conclude con  
un corpo di  
un piano fuo-  
ri terra, con  
copertura a  
terrazza; la-  
vori di ristrutturazione in  
corso.....

rot. n. 4. fot. n. 29



NOTE:

sui tetti.....  
superfici, baracche, orti,  
pollai, depositi di materia-  
li di recupero, cfr. fot. 4. 16-30-  
31 e 7. 3;.....  
una torre in  
corrispondenza  
dei nn. 26-4a  
di piazza Santa  
Barbara, cfr.  
fot. 7-1.....

rot. n. 7. fot. n. 2.



DOCUMENTAZIONE FOTOGRAFICA



rot. n. 4... fot. n. 30.



rot. n. 4... fot. n. 16.



rot. n.4...fot. n.31...



rot. n.7...fot. n.3...





rot. n. 7... fot. n. 0...



rot. n. 7... fot. n. 1...