



# PIANO STRUTTURALE INTERCOMUNALE

Legge Regionale 65/2014

Elaborato modificato a seguito della Conferenza Paesaggistica

#### Comune di Asciano

Fabrizio Nucci *Sindaco*

#### Comune di Rapolano Terme

Alessandro Stamini *Sindaco*

#### Responsabile del Procedimento

Rolando Valentini

#### Garante dell'informazione

Maria Alice Fiordiponti

#### Ufficio di Piano e Progettazione Urbanistica

Rolando Valentini - *coordinamento*

Leonardo Carta

Laura Tavanti

#### Collaboratori

Gabriele Giardini    Silvia Bertocci

Caterina Machetti    Manuela Fontanive

Sauro Malentacchi    Alessia Neri

Patrizia Sodi

#### Valutazione Ambientale Strategica

Annalisa Pirrello

Lucia Ninno - *collaboratore*

#### Agricoltura, Foreste e Biodiversità

Elena Lanzi

Andrea Vatteroni - *collaboratore*

#### Indagini Geologico-Tecniche

Michele Sani - Terra & Opere srl

Andrea Caselli - *collaboratore*

#### Indagini Idrologico-Idrauliche

Alessio Gabbrielli

#### Archeologia

Cristina Felici - Archeo Tech and Survey srl

Francesco Bragi - *collaboratore*

#### Partecipazione e Comunicazione

Anna Lisa Pecoriello - MHC Progetto territorio

Adalgisa Rubino - MHC Progetto territorio

#### Collaudatore dei dati

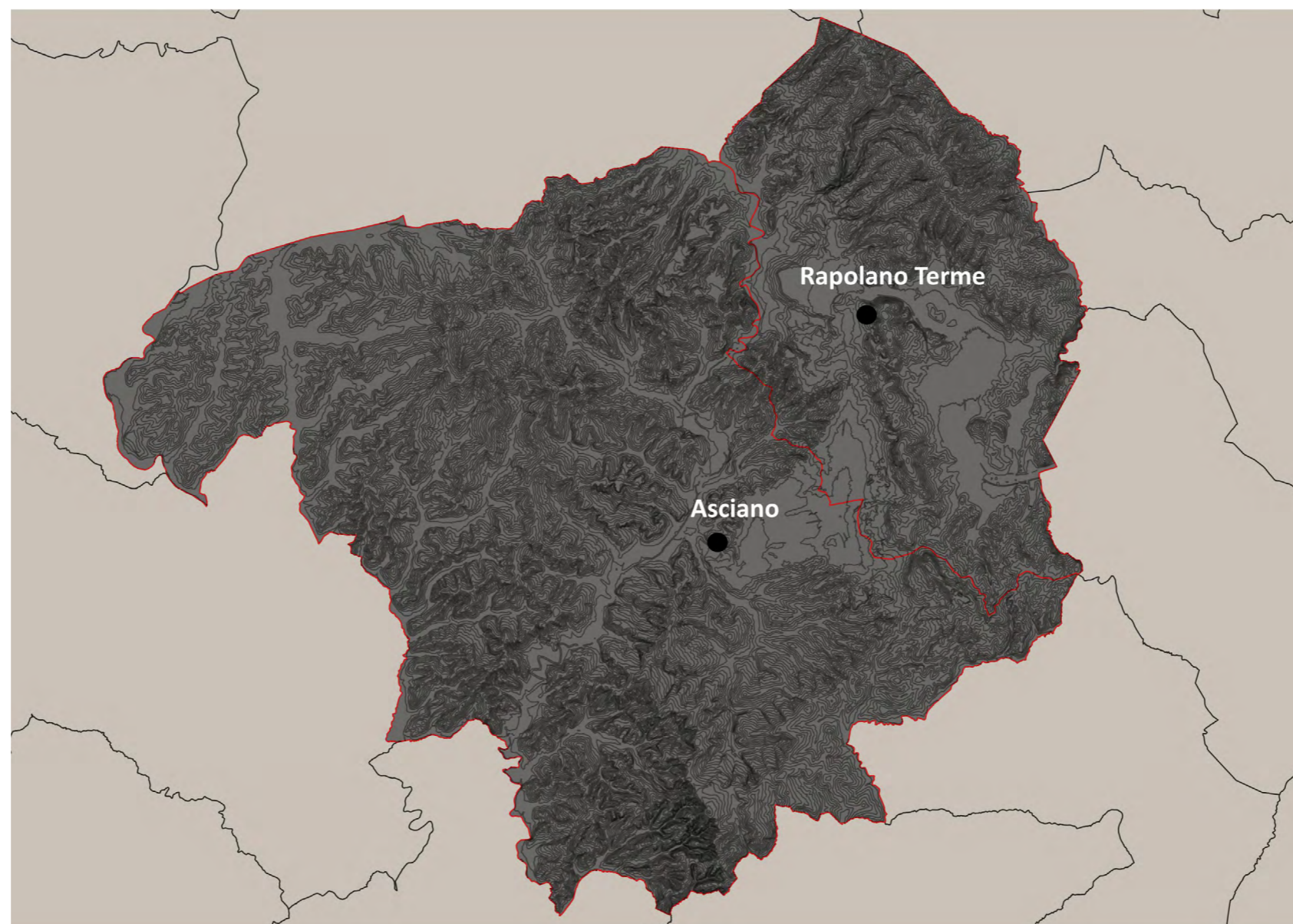
Luca Gentili - LdP progetti gis



ATS s.r.l  
sede legale: via Biagi 192/53014 Monteroni D'Arbia (SI)  
P. IVA 01253420523  
info@atsenterprise.com - [www.atsenterprise.com](http://www.atsenterprise.com)

## Carta del Potenziale Archeologico dei territori comunali di Asciano e Rapolano Terme Relazione e schedario delle evidenze

*Con la supervisione e la collaborazione della Soprintendenza Archeologia, Belle Arti e  
Paesaggio per le province di Siena, Grosseto e Arezzo*



*Testi e ricerche*  
Dott. Francesco Brogi

*Per ATS srl*  
Il legale rappresentante  
Dott. Francesco Pericci

**A.T.S. srl**  
Archeo Tech and Survey srl  
Via M. Biagi 192/c  
53014 - Monteroni d'Arbia (SI)  
PI:01253420523



## INDICE

<b>1 - Guida alla consultazione della Carta del Potenziale Archeologico</b>	<b>p. 3</b>
<i>La resa grafica dei gradi di potenziale</i>	<i>p. 3</i>
<b>2 - Strategia di lavoro per la Carta del Potenziale Archeologico</b>	<b>p. 3</b>
<i>Fase I – Censimento delle evidenze archeologiche e fonti utilizzate</i>	<i>p. 3</i>
<i>Fase II - Database delle risorse archeologiche</i>	<i>p. 4</i>
<i>Fase III – Carta del Potenziale Archeologico</i>	<i>p. 4</i>
<b>3 – Inquadramento storico-archeologico</b>	<b>p. 4</b>
<i>- Pre-Protostoria</i>	<i>p. 4</i>
<i>- Periodo Etrusco</i>	<i>p. 4</i>
<i>- Periodo Romano</i>	<i>p. 6</i>
<i>- Periodo Medievale</i>	<i>p. 6</i>
<b>4 – Schedario topografico delle presenze archeologiche</b>	<b>p. 7</b>
<i>SITI EDITI</i>	<i>p. 7</i>
<i>Comune di Asciano (da BROGI C.S.)</i>	<i>p. 7</i>
<i>Comune di Rapolano Terme</i>	<i>p. 17</i>
<i>SITI INEDITI (ricognizioni di superficie)</i>	<i>p. 21</i>
<i>Comune di Asciano (da BROGI C.S.)</i>	<i>p. 21</i>
<b>4 - Appendice cartografica</b>	<b>p. 29</b>
<b>Comune di Asciano</b>	<b>p. 29</b>
<b>Comune di Rapolano Terme</b>	<b>p. 92</b>
<b>5 – Bibliografia</b>	<b>p. 112</b>

## 1 - Guida alla consultazione della Carta del Potenziale Archeologico

Il censimento del potenziale archeologico dei territori amministrativi di Asciano e Rapolano Terme è stato ottenuto attraverso il reperimento delle informazioni bibliografiche disponibili e l'analisi delle evidenze ancora conservate nei vari luoghi. La valutazione complessiva di questi dati ha permesso una classificazione dei singoli contesti in base all'affidabilità del posizionamento spaziale, utilizzando una gradazione recentemente pubblicata dalla Soprintendenza Archeologia, Belle Arti e Paesaggio per le province di Siena, Grosseto e Arezzo<sup>1</sup>.

Pertanto, sono stati presi in considerazione i seguenti gradi di affidabilità:

- **Grado 1** – Assenza di informazioni di presenze archeologiche note.
- **Grado 2** – Presenza di elementi fossili del territorio non direttamente connessi ad attività antropiche (ad esempio paleoalvei) note attraverso fonti e cartografia storica, fotografie aeree, prospezioni non distruttive.
- **Grado 3** – Attestazione bibliografica di rinvenimento precedente e/o attestazione d'archivio collocabile in modo generico all'interno di un areale definito.
- **Grado 4** – Presenza archeologica nota con una certa precisione, dotata di coordinate spaziali ben definite anche se suscettibili di margini di incertezza dovuti alla georeferenziazione o al passaggio di scala da cartografie di periodi cronologici differenti.
- **Grado 5** – Presenza archeologica nota con accuratezza topografica che derivi da: scavi archeologici, ricognizioni di superficie, aereo-fotointerpretazione, prospezioni geofisiche o qualsiasi altra tecnica di telerilevamento, dotata di coordinate spaziali ben definite se non addirittura caratterizzata da emergenze architettoniche più o meno evidenti anche se non soggette a vincolo archeologico.

### *La resa grafica dei gradi di potenziale*

Nella Carta del Potenziale Archeologico **non sono presenti i gradi 1 e 2**. I siti di **grado 3** sono rappresentati da un areale circolare, posizionato in corrispondenza del toponimo di riferimento senza margine di precisione. I siti di **grado 4 e 5**, invece, sono stati perimetrati più precisamente sulla base della cartografia (scala 1:5.000) e delle ortofoto (scala 1:10.000). Tuttavia, l'areale è stato utilizzato anche per le evidenze di **grado 5** con lo scopo di rappresentare il recupero di materiale erratico non riconducibile direttamente alla presenza di un sito nelle vicinanze.

Ogni evidenza viene restituita con un'etichetta numerica che rimanda allo "Schedario Topografico", e con una differenziazione cromatica in modo da distinguere la gradazione di affidabilità del posizionamento. L'etichetta numerica formata da due cifre con sottolineatura (ad esempio 1/1) distingue tutti i contesti individuati tramite ricognizione di superficie.

## 2 - Strategia di lavoro per la Carta del Potenziale Archeologico

La Carta del Potenziale Archeologico è stata realizzata grazie alla pianificazione di una precisa strategia di lavoro, condivisa con la Soprintendenza Archeologia, Belle Arti e Paesaggio per le province di Siena, Arezzo e Grosseto e il funzionario territoriale di riferimento, dott. Jacopo Tabolli.

### *Fase I – Censimento delle evidenze archeologiche e fonti utilizzate*

Il censimento del patrimonio archeologico ha previsto sostanzialmente lo spoglio di tutti i dati bibliografici attinenti. Nel caso specifico del territorio amministrativo di Asciano, il lavoro si è potuto avvalere di una quantità di dati nettamente superiore a quelli disponibili per il comune di Rapolano Terme. Questo è dovuto al fatto che Asciano è stato oggetto di indagini più approfondite nel corso degli ultimi anni, promosse all'interno del "Progetto Carta Archeologica della Provincia di Siena"<sup>2</sup>. Per questo motivo, Asciano può beneficiare, oltre che di informazioni bibliografiche più dettagliate, anche di dati archeologici inediti, acquisiti per mezzo di

<sup>1</sup> *Linee Guida. Indicazioni metodologiche per l'adeguamento e la conformità della pianificazione urbanistica comunale al PIT/PPR della Regione Toscana*, pp. 77-94, in DI BENE 2019.

<sup>2</sup> Per il progetto si vedano FRANCOVICH-VALENTI 1999 e SALZOTTI 2013. La Carta Archeologica di Asciano, a cura dello scrivente (BROGI c.s.), è giunta alle fasi conclusive ed è prossima alla definitiva pubblicazione.



ricognizioni di superficie che, coprendo complessivamente circa 18 Km<sup>2</sup> del territorio comunale, hanno apportato un incremento conoscitivo del 969%. Nel caso di Rapolano Terme, di conseguenza, il censimento si è avvalso esclusivamente di informazioni bibliografiche basilari ma di fondamentale importanza come il contributo di Ranuccio Bianchi Bandinelli per la redazione della Carta Archeologica d'Italia<sup>3</sup> o l'Atlante dei Siti Archeologici della Toscana, curato da Mario Torelli<sup>4</sup>. Per le fasi medievali sono stati consultati in particolar modo il repertorio dei siti fortificati di Paolo Cammarosano e Vincenzo Passeri, e gli studi sull'edilizia ecclesiastica di epoca romanica, curati da Fabio Gabbrielli<sup>5</sup>; abbiamo ritenuto estremamente utile, inoltre, l'indicizzazione dell'estimo trecentesco, realizzata da Vincenzo Passeri<sup>6</sup> e alcuni volumi di erudizione locale<sup>7</sup>.

### *Fase II - Database delle risorse archeologiche*

I dati archeologici censiti sono stati inseriti in un apposito database alfanumerico realizzato per l'occasione; allo stesso tempo ogni informazione spaziale è stata elaborata in ambiente GIS, per mezzo del software open source "QGis". Quindi sono stati realizzati due *shapefiles* con relativa tabella degli attributi (allegati a questa relazione), per rappresentare rispettivamente le informazioni edite schedate e i risultati delle indagini di superficie. La tabella degli attributi è costituita da una serie di campi coerenti con quanto inserito nello schedario topografico delle presenze archeologiche (si veda la sezione 4 di questa relazione).

### *Fase III – Carta del Potenziale Archeologico*

Successivamente alla raccolta delle informazioni e alla creazione della banca dati è stato possibile realizzare la carta del potenziale archeologico (si veda l'appendice cartografica, sezione 6). La carta va letta in associazione allo schedario topografico delle presenze archeologiche.

## **3 – Inquadramento storico-archeologico**

### *- Pre-Protostoria*

Le fasi pre-protostoriche sono scarsamente rappresentate nei territori di Asciano e Rapolano Terme e normalmente si tratta di generiche frequentazioni con relativi margini di affidabilità. Tracce del paleolitico sono state individuate nel comune rapolanese presso le località di Stroncoli<sup>8</sup> e di Spiritellino<sup>9</sup> e presso Querceto, nel territorio di Asciano<sup>10</sup>. Per quanto riguarda il neolitico, invece, esistono rinvenimenti a Selvapiana<sup>11</sup>, non lontano da Serre di Rapolano, e nella zona di Molinello<sup>12</sup> la quale, nelle successive fasi villanoviana ed etrusca, avrà la principale funzione di sepolcreto. Infine, all'eneolitico è databile del materiale erratico proveniente da Beccanella, recuperato durante le ricognizioni di superficie<sup>13</sup>. I dati a disposizione consentono, nonostante la ricordata scarsità delle attestazioni, di delineare particolari zone d'interesse soprattutto tra Asciano e Serre e nella parte settentrionale del territorio di Rapolano, sul confine con il Chianti senese e l'aretino.

### *- Periodo Etrusco*

Le notizie provenienti dalla letteratura edita relativa al periodo etrusco, rimandano principalmente a contesti funerari o a rinvenimenti sporadici spesso interpretati come resti di depositi votivi (ad esempio il recupero avvenuto non distante dal convento di S. Francesco ad Asciano)<sup>14</sup>. Le evidenze monumentali più antiche si riconoscono, tuttavia, presso il tumulo della famiglia principesca dei *marcni* in località Molinello (VII-I sec. a.C.)<sup>15</sup> visto che la maggioranza delle necropoli o delle singole tombe censite si collocano cronologicamente tra l'ellenismo e la prima età imperiale romana. Tra queste ultime ricordiamo la necropoli di Poggio Pinci (vincolo

3 BIANCHI BANDINELLI 1927

4 TORELLI 1992.

5 GABBRIELLI 1990.

6 PASSERI 1994.

7 LECCHINI-MAZZINI 1983; LECCHINI-ROSSOLINI 1993.

8 Id. sito 1/121IV/RAP.

9 Id. sito 2/121IV/RAP.

10 Id. sito 104/1/121IV/ASC.

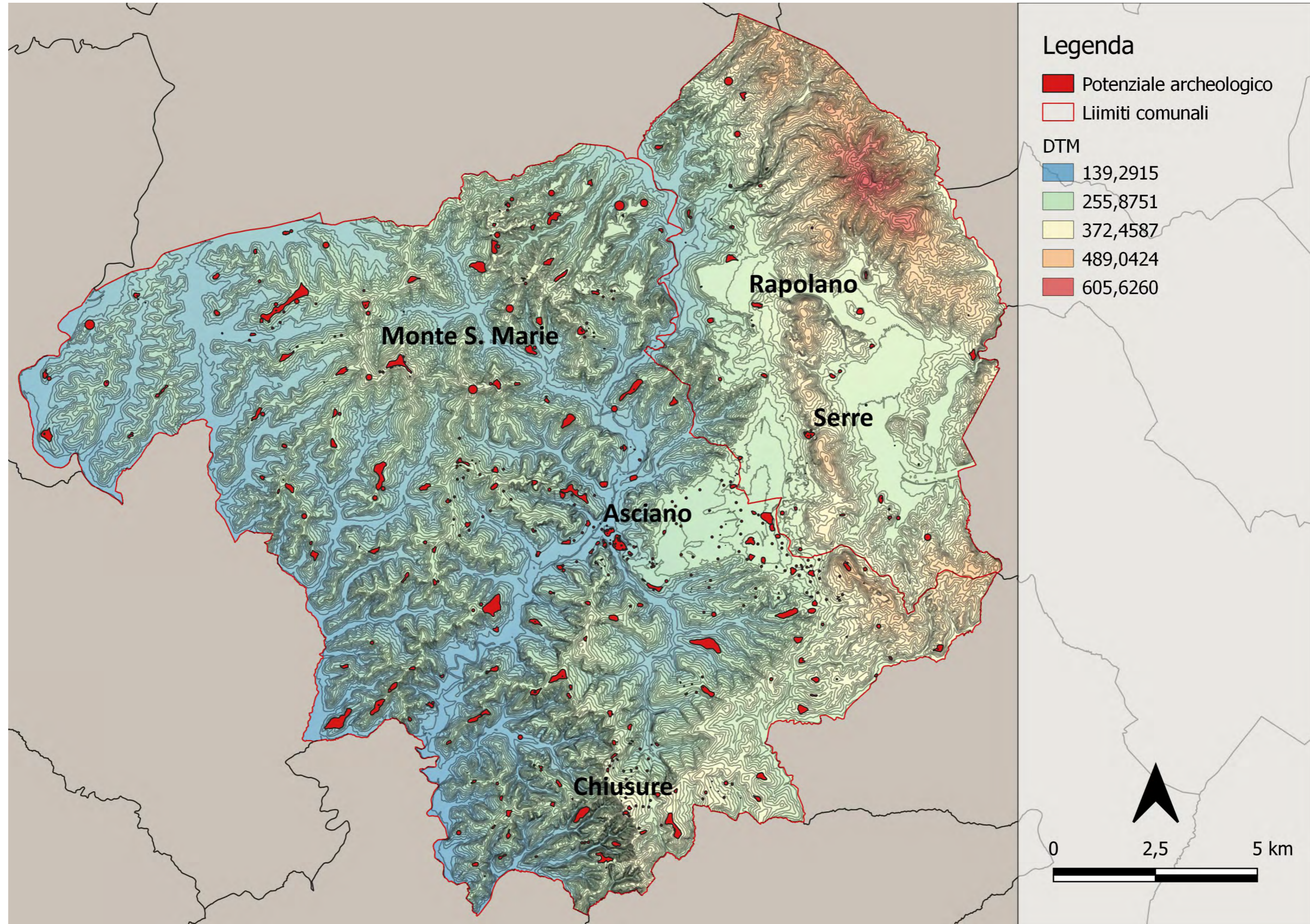
11 Id. sito 8/121IV/RAP.

12 Id. sito 11/121IV/ASC.

13 Id. sito 71/1/121IV/ASC.

14 Id. sito 8/121IV/ASC.

15 Id. sito 6/121IV/ASC.



*Panoramica generale delle presenze archeologiche*



decreto L. 1089/1939 art. del 02-01-1984)<sup>16</sup> e tutti quei sepolcreti non più rintracciabili (Grottoli<sup>17</sup>, S. Romano<sup>18</sup>, Marocco<sup>19</sup>, Oliviera<sup>20</sup>) o parzialmente indagati (S. Paterno<sup>21</sup>, S. Caterina<sup>22</sup>). Il sito più singolare dell'intera area in esame è l'impianto termale di Campo Muri (IV sec. a.C.-età tardoantica) connesso ad ambienti sacri e depositi votivi<sup>23</sup>.

I contesti prettamente abitativi (singole case o agglomerati di varia entità), invece, sono stati individuati esclusivamente nel territorio di Asciano, grazie alle ricognizioni di superficie; emergono in particolar modo accanto a alcuni villaggi d'altura (ad esempio presso Monacone e Monachine)<sup>24</sup>, siti di lunga frequentazione che iniziano ad essere insediati proprio a partire dall'età etrusca ma che avranno ampio sviluppo nella successiva fase romana: Rabatta, Bellaria, Pievina, Baccoleno<sup>25</sup>.

#### - *Periodo Romano*

La romanizzazione (principalmente dal I sec. a.C.) provoca una profonda riorganizzazione del popolamento delle campagne che converge progressivamente verso insediamenti di media-grande entità interpretabili come ville ed espressione della proprietà fondiaria. Tali proprietà prevedono di norma un'articolazione ben precisa, caratterizzata da edifici gestionali e produttivi (le fattorie), subordinati alle stesse ville che detengono il ruolo di centro direttivo. Per il territorio di Asciano le ricognizioni di superficie hanno consentito di intravedere un'organizzazione di questo tipo individuando sia ville di piccola-media estensione, come ad esempio presso Bellaria<sup>26</sup>, e contesti interpretabili come fattorie (Baccoleno, Pievina, Poggioritto)<sup>27</sup>. Ovviamente, non possiamo dimenticare la villa rinvenuta nel centro storico di Asciano allo scadere del XIX secolo, della quale non restano che evidenze di età tardoantica (inizi IV sec. d. C.) leggibili in un pregevole pavimento a mosaico policromo<sup>28</sup>.

Il territorio di Rapolano, invece, è caratterizzato, oltre che dalle fasi romane dell'impianto termale di Campo Muri, da altri contesti funerari rinvenuti presso Tresini<sup>29</sup> e Noceto/Le Querciolaie<sup>30</sup>; da quest'ultimo sito provengono degli interessanti elmi bronzei da parata, le cui copie sono oggi conservate presso il Museo di Palazzo Corboli ad Asciano.

#### - *Periodo Medievale*

Ai secoli VI-VII è ascrivibile la fine del paesaggio antropico antico e la progressiva formazione di quello medievale. Gli insediamenti nodali delle campagne (ville o fattorie), ripianificati e poi abbandonati nel corso dell'epoca tardoantica (IV-V secolo), risultano nuovamente frequentati in questa fase ma secondo diverse modalità che riconducono talvolta a stanziamenti di popolazioni alloctone (goti o longobardi). Notiamo, inoltre, l'interessante corrispondenza o vicinanza tra i contesti di età antica e i nascenti edifici cristiani (S. Vito in Versuris, S. Giovanni in Vescona, S. Ippolito, S. Vittore a Rapolano)<sup>31</sup> i quali, in qualche modo, ne ereditano il ruolo di prestigio e di preminenza<sup>32</sup>. Parallelamente si formano nuovi insediamenti che costituiranno l'ossatura del successivo paesaggio basso medievale caratterizzato da castelli e abitati più o meno agglomerati.

La notevole documentazione d'archivio di XII-XIII secolo, apre vasti scenari sulla conoscenza dell'articolazione insediativa dei territori di Asciano e Rapolano accomunati da una grande quantità di strutture fortificate appartenenti all'importante dinastia dei cosiddetti conti della "Scialenga" e poi inglobate nello stato senese. Il fulcro del dominio degli Scialenghi era il castello di Asciano<sup>33</sup>, già *curtis* regia longobarda nonché centro economico di rilevanza, e da qui si estendeva verso l'aretino attraverso una serie di castelli relativamente secondari come Rapolano, Serre, Montalceto, Chiusure, Torre a Castello, Monte Sante Marie, Montebello, Poggio S. Cecilia, Armaiolo, S. Gimignano, Castiglion Baroti, Campiglia<sup>34</sup>. L'importanza economica e commerciale che Asciano assume nei secoli medievali si deve soprattutto alla fondamentale direttrice viaria proveniente

16 Id. sito 10/121IV/ASC.

17 Id. sito 9/121IV/ASC

18 Id. sito 5/121IV/ASC.

19 Id. sito 15/114III/RAP.

20 Id. sito 10/121IV/RAP.

21 Id. sito 16/121IV/RAP.

22 Id. sito 16/121IV/ASC.

23 Id. sito 6/121IV/RAP.

24 Id siti: 116/1/121IV/ASC, 117/1/121IV/ASC, 117/2/121IV/ASC, 117/3/121IV/ASC.

25 Id. siti: 10/2/121IV/ASC, 52/1/121IV/ASC, 54/1/121IV/ASC, 96/1/121IV/ASC, 102/1/121IV/ASC, 165/2/121IV/ASC.

26 Id. siti: 54/1/121IV/ASC, 102/1/121IV/ASC.

27 Id siti: 96/1/121IV/ASC, 98/1/121IV/ASC, 165/2/121IV/ASC.

28 Id. sito: 12/121IV/ASC.

29 Id. sito 13/121IV/RAP.

30 Id. sito 11/121IV/RAP.

31 Id. siti: 49/121IV/ASC, 50/121IV/ASC, 51/121IV/ASC, 21/121IV/RAP.

32 In merito si veda anche MARONI 1973.

33 Id sito 22/121IV/ASC.

34 Id. siti: castelli: 27/121IV/ASC, 33/121IV/ASC, 40/121IV/ASC, 43/121IV/ASC, 46/121IV/ASC, 22/121IV/RAP, 23/121IV/RAP, 24/121IV/RAP, 26/121IV/RAP, 31/121IV/RAP, 32/121IV/RAP, 33/121IV/RAP.

dalla Val di Chiana (l'attuale Strada Lauretana); tale percorso, generatosi da una deviazione dell'antica Cassia Adrianea per *Saena Iulia*<sup>35</sup>, veniva annoverato tra le *strate principales* dello stato senese ed equiparato, in sostanza, alla via francigena<sup>36</sup>. Non dimentichiamo, inoltre, l'altra importante arteria che dalla Val di Chiana attraversava il territorio rapolanese all'altezza della chiesa di S. Stefano a *Vicoduodecim*, oggi località Le Pievi,<sup>37</sup> e del pianoro del Sentino, identificata da alcuni studiosi con un'altra direttrice antica per *Saena Iulia*, o addirittura con la stessa Cassia Adrianea<sup>38</sup>.

Le fonti due-trecentesche restituiscono uno scenario insediativo molto dettagliato, oramai non più legato al dominio degli Scialenghi bensì a quello della Repubblica di Siena. Dalle carte notarili o amministrative emergono molti abitati sparsi nelle campagne, legati ad edifici religiosi presenti sullo stesso luogo o nelle immediate vicinanze, così come strutture produttive quali i mulini, quantificabili in numero consistente sia presso il castello di Asciano che di Rapolano. Altra attività fondamentale, soprattutto per Asciano, era la produzione di vasellame che avveniva in fornaci posizionate dentro al circuito difensivo nel quartiere denominato, non a caso, "Copparia". Le recenti indagini promosse proprio in questa area, oggi detta "Cocciaio", ha apportato ulteriori spunti di ricerca sulla produzione e la circolazione di ceramica ad Asciano nei secoli XIV e XV<sup>39</sup>. La localizzazione delle superfici coltivate, strutturate in poderi mezzadrili, è anch'essa ricostruibile con un relativo margine di precisione dalle fonti scritte; inoltre, allo stesso sfruttamento agricolo dei suoli possono essere associati i numerosi ritrovamenti sporadici di maiolica arcaica tre-quattrocentesca che, gettata a suo tempo negli immondezzi delle strutture rurali in quanto rovinata e inutilizzabile, veniva sparsa insieme allo strame durante le procedure di concimazione delle superfici<sup>40</sup>. Questo articolato paesaggio umano basso medievale, costituisce in sostanza la base su cui è stato costruito il successivo tessuto insediativo moderno e quindi contemporaneo; lo testimoniano ampiamente anche i numerosi edifici storici (chiese, castelli) o resti architettonici ancora conservati negli attuali fabbricati.

#### 4 – Schedario topografico delle presenze archeologiche

Il seguente schedario si suddivide in due macro-sezioni dedicate rispettivamente ai siti editi e a quelli inediti rinvenuti nel corso delle ricognizioni di superficie realizzate per la redazione della Carta Archeologica di Asciano<sup>41</sup>. Queste macro-sezioni presentano l'elenco dei siti in ordine crescente secondo il rispettivo numero (N. sito) e il codice identificativo (ID. sito). Tale codice è formato dal numero specifico del sito (due cifre in caso di siti rinvenuti con ricognizioni di superficie), quadrante della tavoletta IGM e abbreviazione del comune di appartenenza.

## SITI EDITI

I siti qui elencati sono distinti per territorio comunale e presentano i seguenti campi: "N. Sito", "ID. sito", "Località", "Periodo", "Fase", "Cronologia", "Definizione", "Grado" di affidabilità e "Bibliografia" di riferimento se non precedentemente specificata.

### Comune di Asciano (da BROGI C.S.)

N. sito	ID. sito	Località	Periodo	Fase	Cronologia	Definizione	Grado
1	1/121IV/ASC	Torre a Castello	Romano	Tarda Repubblica/ primo impero	I sec. a. C.-I sec- d. C.	materiale sporadico	3
2	2/121IV/ASC	Casacce	Etrusco	Ellenismo	III secolo a. C.	necropoli	3
3	3/121IV/ASC	Leonina	Etrusco	Classicismo	V sec. a. C.	materiale sporadico	3

35 MARONI 1973, pp. 61-62.

36 CIAMPOLI-SZABÒ 1992, nn. 96, 421.

37 Id. sito 35/121IV/RAP.

38 In particolare si veda un'ampia sintesi in MARONI 1973.

39 BROGI-MACCHERINI 2018.

40 CAMBI-TERRENATO 1994, p. 169.

41 BROGI C.S.

4	4/121IV/ASC	Montecerconi	Etrusco	Ellenismo	IV - inizi I sec. a.C.	area insediativa	3
5	5/121IV/ASC	S. Romano	Etrusco	Ellenismo	III-II sec. a. C.	tomba	3
6	6/121IV/ASC	Molinello	Etrusco-romano	Plurifrequentato	VII-I sec. a.C.	tumulo	5
7	7/121IV/ASC	Asciano - S. Francesco	Medioevo	Basso medioevo	XIII sec.-epoca contemporanea	convento	5
8	8/121IV/ASC	Asciano - S. Francesco	Etrusco	Plurifrequentato	VI-II a.C.	materiale sporadico	3
9	9/121IV/ASC	Grottoli	Etrusco	Ellenismo	III-II sec. a. C.	tomba	3
10	10/121IV/ASC	Poggio Pinci	Etrusco-romano	Plurifrequentato	V -I sec. a.C.	necropoli	5
11	11/121IV/ASC	Molinello/Sasseto	Pre-Protostoria/Etrusco	Plurifrequentato	Neolitico-II sec. a.C.	materiale sporadico/necropoli	4
12	12/121IV/ASC	Asciano - Via del Canto	Romano	Tardoantica	IV secolo d. C.	villa	5
13	13/121IV/ASC	Bellavista/ Spinalbe	Etrusco	Arcaicismo	VI secolo a. C.	stipe votiva	3
14	14/121IV/ASC	Monte Oliveto/Pioca	Etrusco	Arcaicismo	-	area insediativa	3
15	15/121IV/ASC	Mucigliani	Etrusco	Generica	-	stipe votiva	3
16	16/121IV/ASC	S. Caterina	Etrusco-romano	Plurifrequentato	IV sec. a.C.-I sec. d.C.	necropoli	3
17	17/121IV/ASC	Villanuova di sopra	Dubbio	Dubbio	-	area insediativa	3
18	18/121IV/ASC	Avena - S. Maria	Medioevo	Basso medioevo	1276-1409	chiesa	3
20	20/121IV/ASC	Asciano - Via S. Maria	Medioevo	Basso medioevo	XIV-XV sec.	area di smaltimento fornace	5
21	21/121IV/ASC	Asciano - Via Luigi Magi	Medioevo	Basso medioevo	XV-XVI sec.	fornace	5
22	22/121IV/ASC	Asciano	Medioevo	Alto/basso medioevo	715-epoca contemporanea	curtis/castello	5
22	22/121IV/ASC	Asciano	Medioevo	Alto/basso medioevo	715-epoca contemporanea	curtis/castello	5
23	23/121IV/ASC	Abbadia a Rofeno	Medioevo	Basso medioevo	1031-epoca contemporanea	monastero	5
24	24/121III/ASC	Avana/Avane/Avena	Medioevo	Basso medioevo	1110-1478	castello	4
25	25/121IV/ASC	Calceno	Medioevo	Basso medioevo	1081-epoca contemporanea	abitato	4
26	26/121IV/ASC	Castelnuovo Grilli/Bersi	Medioevo	Basso medioevo	1208-epoca contemporanea	castello	5
27	27/121IV/ASC	Chiusure	Medioevo	Basso medioevo	1175-epoca contemporanea	castello	5
28	28/121IV/ASC	Gallico	Medioevo	Basso medioevo	XIV/XV sec.-epoca contemporanea	fortezza	5
29	29/121IV/ASC	Grania	Medioevo	Basso medioevo	1023-epoca contemporanea	castello/abitato	4
30	30/121IV/ASC	San Martino in Grania - pieve	Medioevo	Alto/basso medioevo	801-epoca contemporanea	pieve	5
31	31/121IV/ASC	Canonica Grossennana	Medioevo	Basso medioevo	1180-epoca contemporanea	castello/abitato	3



32	32/121IV/ASC	Leonina	Medioevo	Alto/basso medioevo	998-epoca contemporanea	curtis/castello/abitato	4
33	33/121IV/ASC	Montalceto	Medioevo	Basso medioevo	1175-epoca contemporanea	castello/torre	5
34	34/121IV/ASC	Montebaroni	Medioevo	Basso medioevo	1221-epoca contemporanea	abitato/fortezza	4
35	35/121IV/ASC	Montecalvoli	Medioevo	Basso medioevo	1199-epoca contemporanea	castello	5
36	36/121IV/ASC	Montecerconi	Medioevo	Basso medioevo	1115-epoca contemporanea	castello	4
37	37/121IV/ASC	Il Palazzaccio	Medioevo	Basso medioevo	1197-epoca contemporanea	castello	5
38	38/121IV/ASC	Montemori	Medioevo	Basso medioevo	1212-epoca contemporanea	abitato	4
39	39/121IV/ASC	Monte Oliveto Maggiore	Medioevo	Basso medioevo	1319-epoca contemporanea	monastero	5
40	40/121IV/ASC	Monte Sante Marie	Medioevo	Basso medioevo	1126-epoca contemporanea	castello	5
41	41/121IV/ASC	Mucigliani	Medioevo	Alto/basso medioevo	994-epoca contemporanea	curtis/castello	4
42	42/121IV/ASC	Palazzo Monaci	Medioevo	Basso medioevo	1226-epoca contemporanea	abitato/monastero	5
43	43/121IV/ASC	Montebello	Medioevo	Basso medioevo	1121-epoca contemporanea	castello/abitato	5
44	44/121IV/ASC	Rencine	Medioevo	Basso medioevo	1175-epoca contemporanea	castello/abitato	5
45	45/121IV/ASC	Sarchianello	Medioevo	Basso medioevo	1051-epoca contemporanea	castello/abitato	4
46	46/121IV/ASC	Torre a Castello	Medioevo	Basso medioevo	1101-epoca contemporanea	castello	5
47	47/121IV/ASC	Montauto	Medioevo	Basso medioevo	1197-epoca contemporanea	castello/abitato	5
48	48/121IV/ASC	Vescona	Medioevo	Alto/basso medioevo	998-epoca contemporanea	curtis/castello	5
49	49/121IV/ASC	Pievina - S. Giovanni in Vescona/Rancia	Medioevo	Alto/basso medioevo	VI sec. d.C.-epoca contemporanea	pieve	5
50	50/121IV/ASC	San Vito in Versuris/Creta	Medioevo	Alto/basso medioevo	714-epoca contemporanea	pieve	5
51	51/121IV/ASC	Asciano - S. Ippolito	Medioevo	Alto/basso medioevo	714-epoca contemporanea	pieve	5
52	52/121IV/ASC	Asciano - Palazzo del Podestà	Medioevo	Basso medioevo	XV sec.-epoca contemporanea	palazzo	5
53	53/121IV/ASC	Camparoli	Medioevo	Basso medioevo	1197-epoca contemporanea	borgo	5
54	54/121IV/ASC	Asciano - Prato	Medioevo	Secoli centrali	1040-epoca contemporanea	toponimo/abitato	5
55	55/121IV/ASC	San Leonardo	Medioevo	Basso medioevo	1318-epoca contemporanea	borgo	5
56	56/121IV/ASC	Castelrenieri	Medioevo	Secoli centrali	1031-epoca contemporanea	castello/abitato	4
57	57/121IV/ASC	Asciano - La Torre	Medioevo	Basso medioevo	1319?-epoca contemporanea	mulino	5
58	58/121IV/ASC	Montefranchi	Medioevo	Basso medioevo	1175-epoca contemporanea	castello/abitato	4
59	59/121IV/ASC	Camparoli - Madonna del Giardino	Medioevo	Basso medioevo	XV sec.-epoca contemporanea	tabernacolo/chiesa	5
60	60/121IV/ASC	Torrentino	Medioevo	Basso medioevo	1197-epoca contemporanea	castello/mulino	5
61	61/121IV/ASC	Sante Marie	Medioevo	Basso medioevo	1178-1613	chiesa	4



62	62/121IV/ASC	Montalceto - S. Alberto	Medioevo	Basso medioevo	1124-epoca contemporanea	chiesa	5
63	63/121IV/ASC	Bagni di Montalceto	Medioevo	Basso medioevo	1334-epoca contemporanea	impianto termale	5
64	64/121IV/ASC	Finerri - S. Maria	Medioevo	Basso medioevo	1178-1596	chiesa	3
65	65/121IV/ASC	Saltafabbro	Medioevo	Basso medioevo	XIII sec.-epoca contemporanea	abitato	4
66	66/120I/ASC	Lucano	Medioevo	Basso medioevo	1182-epoca contemporanea	abitato/toponimo	4
67	67/121IV/ASC	San Prospero	Medioevo	Basso medioevo	1178-1596	chiesa	4
68	68/121IV/ASC	Rintessino - S. Tommaso	Medioevo	Basso medioevo	1154-1781	chiesa	5
69	69/121IV/ASC	Baccoleno	Medioevo	Basso medioevo	1197-epoca contemporanea	abitato	4
70	70/121III/ASC	San Nazzario	Medioevo	Alto/basso medioevo	IX sec.-epoca contemporanea	pieve	5
71	71/120I/ASC	Monselvoli	Medioevo	Basso medioevo	1128-epoca contemporanea	ospedale/abitato/fortezza	4
72	72/121IV/ASC	Scurcoli	Medioevo	Basso medioevo	1040-epoca contemporanea	toponimo/abitato	5
73	73/121IV/ASC	Sant'Arcangelo	Medioevo	Basso medioevo	1197-epoca contemporanea	abitato	4
74	74/121IV/ASC	Funino	Medioevo	Basso medioevo	1118-XIX secolo	toponimo/abitato	4
75	75/121IV/ASC	Milanino	Medioevo	Basso medioevo	1031-epoca contemporanea	toponimo/curtis/abitato	4
76	76/121IV/ASC	Pulteno	Medioevo	Basso medioevo	1197-epoca contemporanea	abitato	5
77	77/121IV/ASC	Rigoli	Medioevo	Basso medioevo	1031-epoca contemporanea	toponimo/curtis/abitato	5
78	78/121IV/ASC	Capomodine	Medioevo	Basso medioevo	1111-epoca contemporanea	manso/abitato	4
79	79/120I/ASC	Ripa sotto Modine	Medioevo	Basso medioevo	1248-epoca contemporanea	abitato	4
80	80/120I/ASC	Medane	Medioevo	Basso medioevo	XIII sec.-epoca contemporanea	abitato	4
81	81/121IV/ASC	Monticelli	Medioevo	Basso medioevo	1228-epoca contemporanea	toponimo/abitato	5
82	82/121IV/ASC	Viepri	Medioevo	Basso medioevo	1197-epoca contemporanea	abitato	4
84	84/121IV/ASC	Segale	Medioevo	Basso medioevo	1197-epoca contemporanea	abitato	5
85	85/121IV/ASC	Vaccareccia	Medioevo	Basso medioevo	XIII sec.-epoca contemporanea	abitato	4
86	86/121IV/ASC	La Cella	Medioevo	Basso medioevo	1212-epoca contemporanea	abitato	4
87	87/121IV/ASC	Grottoli	Medioevo	Basso medioevo	1318-epoca contemporanea	abitato	5
88	88/121IV/ASC	Bollano	Medioevo	Basso medioevo	XIII sec.-epoca contemporanea	abitato	4
89	89/121IV/ASC	Il Pino	Medioevo	Basso medioevo	1318-epoca contemporanea	abitato	4
90	90/121IV/ASC	Poggio Casale	Medioevo	Basso medioevo	1318-epoca contemporanea	abitato	4
91	91/121IV/ASC	Casaluccia	Medioevo	Basso medioevo	1318-epoca contemporanea	casa	4
93	93/121IV/ASC	Casole	Medioevo	Basso medioevo	1318-epoca contemporanea	abitato	4
94	94/121IV/ASC	L'Avanella	Medioevo	Basso medioevo	1318-epoca contemporanea	abitato	4
95	95/121IV/ASC	Asciano - Il Palazzo	Medioevo	Basso medioevo	1317-epoca contemporanea	palazzo	5
96	96/121IV/ASC	Gaggiadro	Medioevo	Basso medioevo	1318-epoca contemporanea	abitato	4
97	97/121IV/ASC	La Croce	Medioevo	Basso medioevo	1318-epoca contemporanea	casa	4
98	98/121IV/ASC	Lendinano	Medioevo	Basso medioevo	1318-epoca contemporanea	abitato	4
99	99/121IV/ASC	Ovile	Medioevo	Basso medioevo	XIII sec.-epoca contemporanea	abitato	4



100	100/121III/ASC	Piano	Medioevo	Basso medioevo	1318-epoca contemporanea	abitato	4
101	101/121IV/ASC	Pioca	Medioevo	Basso medioevo	1318-epoca contemporanea	abitato	4
102	102/121IV/ASC	Querceto	Medioevo	Basso medioevo	1318-epoca contemporanea	abitato	4
103	103/121IV/ASC	Spinalbe	Medioevo	Basso medioevo	1318-epoca contemporanea	abitato	4
104	104/121IV/ASC	Crofenno	Medioevo	Basso medioevo	XIII sec.-epoca contemporanea	abitato	4
105	105/121IV/ASC	Poggiodarno	Medioevo	Basso medioevo	1318-epoca contemporanea	abitato	4
106	106/121IV/ASC	Calcaia	Medioevo	Basso medioevo	XIII sec.-epoca contemporanea	abitato	4
107	107/121IV/ASC	Poggio Cavoni	Medioevo	Basso medioevo	1318-epoca contemporanea	abitato	4
108	108/120I/ASC	Le Fiorentine	Medioevo	Basso medioevo	1318-epoca contemporanea	abitato	4
109	109/120I/ASC	Monterapi	Medioevo	Basso medioevo	1318-epoca contemporanea	casa	4
110	110/120I/ASC	Splandole	Medioevo	Secoli centrali	1181-epoca contemporanea	toponimo/abitato	4
111	111/121IV/ASC	Bolsinina	Medioevo	Basso medioevo	1318-epoca contemporanea	abitato	4
112	112/121IV/ASC	Cannanello	Medioevo	Basso medioevo	1318-epoca contemporanea	casa	4
113	113/121IV/ASC	Cannano	Medioevo	Basso medioevo	1318-epoca contemporanea	abitato	4
114	114/121IV/ASC	Balloccio	Medioevo	Basso medioevo	1465-epoca contemporanea	casa	5
115	115/121IV/ASC	Campitello	Medioevo	Basso medioevo	1114-epoca contemporanea	manso/abitato	4
116	116/121IV/ASC	Villanuova	Medioevo	Basso medioevo	1251-epoca contemporanea	abitato	4
117	117/121IV/ASC	Pioca	Medioevo	Basso medioevo	1318-epoca contemporanea	abitato	4
118	118/121IV/ASC	S. Romano	Medioevo	Basso medioevo	1197 - epoca contemporanea	abitato	5
119	119/121IV/ASC	Stabbia	Medioevo	Basso medioevo	XIII sec.-epoca contemporanea	toponimo/abitato	4
120	120/121IV/ASC	Rabatta	Medioevo	Basso medioevo	1318-epoca contemporanea	abitato	5
121	121/121IV/ASC	Asciano - S. Galgano	Medioevo	Basso medioevo	1286-epoca contemporanea	palazzo	5
122	122/121IV/ASC	Ormennano	Medioevo	Basso medioevo	1318-epoca contemporanea	abitato	4
123	123/121IV/ASC	Molinello	Medioevo	Basso medioevo	1324-epoca contemporanea	mulino	5
124	124/121IV/ASC	Gragli	Medioevo	Basso medioevo	1226-epoca contemporanea	toponimo/abitato	4
125	125/121IV/ASC	Le Chiarne	Medioevo	Basso medioevo	1210-epoca contemporanea	toponimo/abitato	3
126	126/121IV/ASC	Neci	Medioevo	Basso medioevo	XIII sec.-epoca contemporanea	abitato	4
127	127/121IV/ASC	Cerreto	Medioevo	Basso medioevo	1318-epoca contemporanea	abitato	4
128	128/121IV/ASC	Campiglia	Medioevo	Basso medioevo	1318-epoca contemporanea	abitato	4
129	129/121IV/ASC	Giomoli	Medioevo	Basso medioevo	1035-epoca contemporanea	toponimo/abitato	4
130	130/121IV/ASC	Faule	Medioevo	Basso medioevo	1024-epoca contemporanea	toponimo/abitato	4
131	131/121IV/ASC	Certine	Medioevo	Basso medioevo	1081-epoca contemporanea	toponimo/abitato	4
132	132/121IV/ASC	Luculo	Medioevo	Basso medioevo	1185-epoca contemporanea	toponimo/casa	4
133	133/121IV/ASC	Cortine	Medioevo	Basso medioevo	1160-epoca contemporanea	abitato	4
134	134/121IV/ASC	San Vito	Etrusco-romano	Plurifrequentato	IV sec. a.C.-I sec. d.C.	area insediativa	3
135	135/121IV/ASC	Casanuova	Medioevo	Basso medioevo	1092-epoca contemporanea	toponimo	3
136	136/121IV/ASC	Rosennano	Medioevo	Basso medioevo	1031-epoca contemporanea	toponimo	3
137	137/121IV/ASC	Cipollona	Medioevo	Secoli centrali	1169-epoca contemporanea	toponimo	3



138	138/121IV/ASC	Fontasciano	Medioevo	Basso medioevo	1326-epoca contemporanea	toponimo	3
139	139/121IV/ASC	Asciano - Palazzo Tolomei	Medioevo	Basso medioevo	1453-epoca contemporanea	palazzo	5
140	140/121IV/ASC	Poggio Pinci	Medioevo	Basso medioevo	1397-epoca contemporanea	palazzo	4
141	141/121IV/ASC	Lugnano	Medioevo	Basso medioevo	1023-epoca contemporanea	toponimo/casa	4
142	142/121IV/ASC	Asciano - Molendinum Gore	Medioevo	Basso medioevo	1329-1340	mulino	3
143	143/121IV/ASC	Bellerino	Medioevo	Basso medioevo	1318-epoca contemporanea	abitato	4
144	144/121IV/ASC	Campora	Medioevo	Basso medioevo	1226-epoca contemporanea	toponimo	3
145	145/121IV/ASC	Monte Falconi	Medioevo	Basso medioevo	1262-epoca contemporanea	toponimo	3
146	146/121IV/ASC	Fontanelle	Medioevo	Basso medioevo	1262-epoca contemporanea	toponimo	3
147	147/121IV/ASC	Fontodori/Fontedonne - S. Pietro	Medioevo	Basso medioevo	1178-1810	chiesa	3
148	148/121IV/ASC	Dienone	Medioevo	Basso medioevo	1212-epoca contemporanea	abitato	5
149	149/121IV/ASC	San Martino in Grania	Medioevo	Basso medioevo	1229-epoca contemporanea	abitato	4
150	150/121IV/ASC	Poggio Pagani	Medioevo	Basso medioevo	1228-epoca contemporanea	toponimo/casa	4
151	151/121IV/ASC	Il Poggio	Medioevo	Basso medioevo	1276-epoca contemporanea	toponimo/casa	4
152	152/121IV/ASC	Pievina - S. Giovanni in Vescona	Medioevo	Basso medioevo	1197-epoca contemporanea	abitato	5
153	153/120I/ASC	Ristoro	Medioevo	Basso medioevo	1330-epoca contemporanea	toponimo	3
154	154/120I/ASC	Salteano	Medioevo	Basso medioevo	XIII sec.-epoca contemporanea	abitato	4
155	155/120I/ASC	Usinina	Medioevo	Basso medioevo	1185-epoca contemporanea	abitato	4
156	156/120I/ASC	Collanza - S. Giovanni	Medioevo	Basso medioevo	1187-epoca contemporanea	chiesa	4
157	157/120I/ASC	Collanza	Medioevo	Basso medioevo	XIII sec.-epoca contemporanea	abitato	4
158	158/121IV/ASC	Carlano	Medioevo	Basso medioevo	1197-epoca contemporanea	abitato	5
159	159/121IV/ASC	Le Chiuse	Medioevo	Basso medioevo	1318-epoca contemporanea	abitato	5
160	160/121IV/ASC	Fonteviva	Medioevo	Basso medioevo	1318-epoca contemporanea	abitato	4
162	162/121IV/ASC	Colle d'Aveno/Monteghebbi - S. Angelo/S. Lucia	Medioevo	Basso medioevo	1178-1781	chiesa	4
163	163/121IV/ASC	Pecorile	Medioevo	Basso medioevo	1318-epoca contemporanea	abitato	3
164	164/121IV/ASC	Navolano	Medioevo	Basso medioevo	1318-epoca contemporanea	casa	5
165	165/121III/ASC	Rasa	Medioevo	Basso medioevo	1318-epoca contemporanea	abitato	4
166	166/121IV/ASC	Sesta	Medioevo	Basso medioevo	1318-epoca contemporanea	abitato	4
167	167/120I/ASC	Camposodo	Medioevo	Basso medioevo	1225-epoca contemporanea	toponimo	3
168	168/121IV/ASC	Carpineto	Medioevo	Basso medioevo	1318-epoca contemporanea	abitato	4
169	169/121IV/ASC	La Copra	Medioevo	Basso medioevo	1318-epoca contemporanea	abitato	4
170	170/121IV/ASC	Chiuserra	Medioevo	Basso medioevo	1318-epoca contemporanea	casa	4
171	171/121IV/ASC	Cristena	Medioevo	Basso medioevo	1318-epoca contemporanea	abitato	4
172	172/121IV/ASC	Ferranesi	Medioevo	Basso medioevo	1318-epoca contemporanea	abitato	4



173	173/121III/ASC	Greâ€™™	Medioevo	Alto/basso medioe- vo	715-epoca contemporanea	vicus/abitato	4
174	174/121IV/ASC	Montefermi	Medioevo	Basso medioevo	1318-epoca contemporanea	abitato	4
175	175/121IV/ASC	San Germano	Medioevo	Basso medioevo	1318-epoca contemporanea	abitato	4
176	176/121IV/ASC	Orsina	Medioevo	Basso medioevo	1318-epoca contemporanea	abitato	4
177	177/121IV/ASC	Asciano - Palazzo Spannocchi	Medioevo	Basso medioevo	1318?-epoca contemporanea	palazzo	5
178	178/121IV/ASC	Caldaria	Medioevo	Basso medioevo	1318-epoca contemporanea	abitato	4
179	179/121IV/ASC	Calosina	Medioevo	Basso medioevo	1318-epoca contemporanea	abitato	4
180	180/121IV/ASC	Poggio Bussi	Medioevo	Basso medioevo	1318-1320	abitato	3
181	181/121IV/ASC	La Campana - SS. Si- mone e Giuda/S. Al- berto	Medioevo	Basso medioevo	1257-epoca contemporanea	chiesa	4
182	182/121IV/ASC	Montecontieri/Palaz- zo Venturi	Medioevo	Basso medioevo	1318-epoca contemporanea	abitato	4
184	184/121IV/ASC	Caliano	Medioevo	Basso medioevo	1274-epoca contemporanea	toponimo/abitato	4
185	185/121IV/ASC	Montefiori	Medioevo	Basso medioevo	XIII sec.-epoca contemporanea	toponimo/abitato	4
186	186/120I/ASC	Santosane	Medioevo	Basso medioevo	1318-epoca contemporanea	abitato	4
187	187/121IV/ASC	Chiusure - Madonna delle Grazie	Medioevo	Basso medioevo	XV secolo-epoca contemporanea	tabernacolo/chiesa	5
188	188/121IV/ASC	Ucinilla	Medioevo	Basso medioevo	XIII sec.-epoca contemporanea	abitato	4
189	189/121IV/ASC	Sant'Andrea	Medioevo	Basso medioevo	1318-epoca contemporanea	abitato	4
190	190/121IV/ASC	Asciano - Molino del Palazzo	Medioevo	Basso medioevo	1318-epoca contemporanea	mulino	5
191	191/121IV/ASC	Le Piazze	Medioevo	Basso medioevo	1319-epoca contemporanea	abitato	4
192	192/121IV/ASC	Asciano - Fontana di piazza del Grano	Medioevo	Basso medioevo	1470-epoca contemporanea	fontana	5
193	193/121IV/ASC	Il Pozzo	Medioevo	Basso medioevo	1383-XIX secolo	podere	4
194	194/121IV/ASC	Bengode	Medioevo	Basso medioevo	1380-epoca contemporanea	podere	4
195	195/121IV/ASC	Poggio Palaia	Medioevo	Basso medioevo	1318-1320	casa	3
196	196/121IV/ASC	Il Colle	Medioevo	Basso medioevo	1381-epoca contemporanea	podere	4
197	197/121IV/ASC	Asciano - Palazzo Cor- boli	Medioevo	Basso medioevo	XIII sec.-epoca contemporanea	casamento/palazzo	5
198	198/121IV/ASC	Piandicaggio	Medioevo	Basso medioevo	1128-epoca contemporanea	toponimo	3
199	199/120I/ASC	Medane - S. Lucia/S. Cecilia	Medioevo	Basso medioevo	1081-epoca contemporanea	chiesa	4
200	200/121IV/ASC	Dolda	Medioevo	Basso medioevo	1318-epoca contemporanea	toponimo	3
201	201/121IV/ASC	Asciano - S. Giovan- ni/S. Bernardino	Medioevo	Basso medioevo	1302-epoca contemporanea	chiesa/ospedale	5
202	202/121IV/ASC	Mezzavia	Medioevo	Basso medioevo	1306-epoca contemporanea	abitato	4



203	203/121IV/ASC	Asciano - Ponte del Garbo	Medioevo	Basso medioevo	XIII secolo-epoca contemporanea	ponte	4
204	204/121IV/ASC	Sasseto	Medioevo	Basso medioevo	1326-epoca contemporanea	podere	5
205	205/121IV/ASC	Acquaviva	Medioevo	Basso medioevo	1328 - epoca contemporanea	podere	5
206	206/121IV/ASC	Aia vecchia	Medioevo	Basso medioevo	1347-epoca contemporanea	podere	5
207	207/121IV/ASC	Carraie	Medioevo	Basso medioevo	XIII sec.-epoca contemporanea	toponimo/casa	4
208	208/121IV/ASC	Piambarocci	Medioevo	Basso medioevo	1384-epoca contemporanea	podere	4
209	209/121IV/ASC	La Canonica - S. Clemente	Medioevo	Basso medioevo	1116-epoca contemporanea	chiesa	5
210	210/121IV/ASC	Fornace - S. Giusto	Medioevo	Basso medioevo	1178-1596	chiesa	4
211	211/121IV/ASC	Caggiolo	Medioevo	Basso medioevo	1318-epoca contemporanea	casa	4
212	212/121IV/ASC	Molino	Medioevo	Basso medioevo	1318-epoca contemporanea	mulino	4
213	213/121IV/ASC	Fornace/S. Giusto di Montecontieri	Medioevo	Basso medioevo	1197-1465	abitato	4
214	214/121IV/ASC	Monte dei Corsi	Medioevo	Basso medioevo	1318-epoca contemporanea	abitato	4
215	215/121IV/ASC	Camparoli - Ospitale Alamannorum	Medioevo	Basso medioevo	1265-1290	ospedale	3
216	216/121IV/ASC	La Focaia	Medioevo	Basso medioevo	1380-epoca contemporanea	podere	4
217	217/121IV/ASC	Spedanello	Medioevo	Basso medioevo	1448-epoca contemporanea	podere	4
218	218/120I/ASC	Arbia - Ponte	Medioevo	Basso medioevo	1262-epoca contemporanea	ponte	4
219	219/121IV/ASC	Greppani	Medioevo	Basso medioevo	1318-epoca contemporanea	podere	4
222	222/120I/ASC	Ferrale - Ponte sul borro Biena	Medioevo	Basso medioevo	XIII secolo-epoca contemporanea	ponte	4
224	224/121IV/ASC	Porcareccia	Medioevo	Basso medioevo	1318-epoca contemporanea	toponimo	3
226	226/121IV/ASC	Asciano - S. Agata	Medioevo	Basso medioevo	1029-epoca contemporanea	pieve/collegiata/basilica	5
227	227/121IV/ASC	Asciano - Molino dei Preti	Medioevo	Basso medioevo	1178-epoca contemporanea	mulino	5
228	228/121IV/ASC	Asciano - Molino della Commenda	Medioevo	Basso medioevo	1312-epoca contemporanea	mulino	5
229	229/121IV/ASC	Asciano - Molino dei Lanci	Medioevo	Basso medioevo	1299-epoca contemporanea	mulino	5
230	230/121IV/ASC	Asciano - Molino dei Frati	Medioevo	Basso medioevo	1322-epoca contemporanea	mulino	5
231	231/121IV/ASC	Asciano - Molino del comune	Medioevo	Basso medioevo	1325-epoca contemporanea	mulino	4
232	232/121IV/ASC	Le Liscaie	Medioevo	Basso medioevo	1318-epoca contemporanea	toponimo	3
233	233/121IV/ASC	Castelnuovo Grilli/Bersi - SS. Martino e Antonio	Medioevo	Basso medioevo	1257-epoca contemporanea	chiesa	5

234	234/121IV/ASC	Montecalvoli - SS. Giacomo e Cristoforo	Medioevo	Basso medioevo	1257-epoca contemporanea	chiesa	5
237	237/121IV/ASC	Montecontieri - S. Giovanni Evangelista	Medioevo	Basso medioevo	1178-epoca contemporanea	chiesa	5
238	238/121IV/ASC	Montemori - S. Maria	Medioevo	Basso medioevo	1178-epoca contemporanea	chiesa	5
239	239/121IV/ASC	Vescona - S. Florenzio	Medioevo	Basso medioevo	1278-epoca contemporanea	chiesa	5
240	240/121IV/ASC	Calceno - S. Bartolomeo	Medioevo	Basso medioevo	1257-1613	chiesa	3
241	241/121IV/ASC	Funino - S. Pietro	Medioevo	Basso medioevo	1278-1781	chiesa	3
243	243/121IV/ASC	Pulteno - S. Lucia	Medioevo	Basso medioevo	1257-epoca contemporanea	chiesa	5
243	242/121IV/ASC	Rencinino - S. Biagio	Medioevo	Basso medioevo	1257-1834	chiesa	4
244	244/121IV/ASC	Mucigliani - S. Andrea	Medioevo	Basso medioevo	1181-epoca contemporanea	chiesa	5
245	245/121IV/ASC	Torre a Castello - SS. Maria e Clemente	Medioevo	Basso medioevo	1257-epoca contemporanea	chiesa	5
246	246/121IV/ASC	Monte Sante Marie - S. Bartolomeo	Medioevo	Basso medioevo	1210-epoca contemporanea	chiesa	4
247	247/121IV/ASC	Monte Sante Marie - S. Maria delle Nevi	Medioevo	Basso medioevo	1468-1729	cappella/ospedale	4
248	248/121IV/ASC	Asciano - S. Agostino	Medioevo	Basso medioevo	1251-epoca contemporanea	convento	5
251	251/121IV/ASC	Camparoli - S. Nicola	Medioevo	Basso medioevo	1178-1583	chiesa	4
252	252/121IV/ASC	Camparoli - S. Sebastiano	Medioevo	Basso medioevo	XV sec.-epoca contemporanea	cappella	5
254	254/121IV/ASC	Asciano - Ospedale di S. Michele	Medioevo	Basso medioevo	1317-1729	ospedale	4
255	255/121IV/ASC	Montalceto - S. Savino	Medioevo	Basso medioevo	1178-XVIII sec.	chiesa	3
256	256/121IV/ASC	Arnano	Medioevo	Basso medioevo	1318-epoca contemporanea	toponimo	3
257	257/121IV/ASC	Sant'Arcangelo - chiesa	Medioevo	Basso medioevo	1318-1810	chiesa	4
258	258/121IV/ASC	Crofeno - S. Andrea	Medioevo	Basso medioevo	1257-1624	chiesa	3
259	259/121IV/ASC	Ucinilla - S. Angelo/S. Michele	Medioevo	Basso medioevo	1081-1613	chiesa	3
260	260/121IV/ASC	Milanino - S. Pietro	Medioevo	Basso medioevo	1081-epoca contemporanea	chiesa	5
262	262/121IV/ASC	Palazzo Primo - Ospedale di S. Giovanni	Medioevo	Basso medioevo	1210-epoca contemporanea	chiesa/ospedale	5
264	264/121IV/ASC	Giomoli - SS. Giacomo e Cristoforo	Medioevo	Basso medioevo	1257-1780	chiesa	3
265	265/121IV/ASC	San Leonardo - chiesa	Medioevo	Basso medioevo	1178-1783	chiesa	4
272	272/121IV/ASC	Montefranchi - chiesa	Medioevo	Basso medioevo	1178-1781	chiesa	5
278	278/121IV/ASC	San Romano - chiesa	Medioevo	Basso medioevo	1318-1596	chiesa	4

279	279/121IV/ASC	Calosina - S. Frediano	Medioevo	Basso medioevo	1257-1596	chiesa	3
282	282/121IV/ASC	Montecerconi - S. Matteo	Medioevo	Basso medioevo	1115-1468	chiesa	3
283	283/121IV/ASC	Torre a Castello - S. Salvatore	Medioevo	Basso medioevo	1257-1596	chiesa	3
292	292/120I/ASC	Usinina - S. Andrea	Medioevo	Basso medioevo	1265-1466	chiesa	3
293	293/120I/ASC	Lucano - S. Donato	Medioevo	Basso medioevo	1224-1409	chiesa	3
294	294/121IV/ASC	Grania - SS. Giacomo e Cristoforo	Medioevo	Basso medioevo	1307-1422	chiesa	3
295	295/121IV/ASC	Villanuova - S. Biagio	Medioevo	Basso medioevo	1276-1410	chiesa	4
296	296/121IV/ASC	Leonina - S. Bartolomeo	Medioevo	Basso medioevo	1220-epoca contemporanea	chiesa	5
297	297/120I/ASC	Monteucci - S. Lorenzo?	Medioevo	Basso medioevo	1409-epoca contemporanea	chiesa	5
298	298/121IV/ASC	Capomodine - S. Giovanni	Medioevo	Basso medioevo	1023-XIX secolo	chiesa	4
299	299/121IV/ASC	San Germano - chiesa	Medioevo	Basso medioevo	1275-1602	chiesa	3
300	300/121IV/ASC	Montauto - S. Fabiano/S. Bernardino	Medioevo	Basso medioevo	1273-epoca contemporanea	chiesa	4
301	301/121IV/ASC	Sant' Andrea - chiesa	Medioevo	Basso medioevo	1140-epoca contemporanea	chiesa	4
302	302/121IV/ASC	Asciano - S. Bartolomeo	Medioevo	Basso medioevo	1178	chiesa	3
303	303/121IV/ASC	Finerri	Medioevo	Basso medioevo	1318-epoca contemporanea	abitato	5
304	304/121IV/ASC	Il Poggiarello	Medioevo	Basso medioevo	1390-epoca contemporanea	podere	4
305	305/121IV/ASC	Rintessino/Rintessone	Medioevo	Basso medioevo	1212-epoca contemporanea	abitato	4
306	306/121IV/ASC	Chiusure - S. Michele Arcangelo	Medioevo	Alto/basso medioevo	714-epoca contemporanea	chiesa	4
307	307/121IV/ASC	Asciano - S. Salvatore	Medioevo	Basso medioevo	1178-1227	chiesa	3
308	308/121IV/ASC	Fontodori/Fontedonne	Medioevo	Basso medioevo	1212-XIX secolo	abitato	4
309	309/121III/ASC	Greâ€™ - S. Pietro	Medioevo	Basso medioevo	1051-epoca contemporanea	chiesa	5
310	310/121IV/ASC	Chiusure - S. Leonardo	Medioevo	Basso medioevo	1257-1390	chiesa	3
311	311/121IV/ASC	Chiusure - S. Giovanni	Medioevo	Basso medioevo	1278-1390	chiesa	3
312	312/121IV/ASC	Canonica Grossennana - chiesa	Medioevo	Basso medioevo	1178-epoca contemporanea	chiesa	5
314	314/121IV/ASC	Milanino - S. Maria	Medioevo	Basso medioevo	1081	chiesa	3
315	315/121IV/ASC	Rigoli - S. Andrea	Medioevo	Basso medioevo	1140-1345	chiesa	3
316	316/121IV/ASC	Cortine - S. Biagio	Medioevo	Secoli centrali	1160-1226	chiesa	3



317	317/120I/ASC	Monselvoli - S. Jacopo/Giacomo	Medioevo	Basso medioevo	1317-XX secolo	chiesa	4
319	319/121IV/ASC	Rigoli - S. Martino	Medioevo	Basso medioevo	1140-1390	chiesa	3
320	320/121IV/ASC	Neci - S. Biagio	Medioevo	Basso medioevo	1276-1409	chiesa	3
321	321/121IV/ASC	Pioca - S. Nicola	Medioevo	Basso medioevo	1302-1409	chiesa	3
323	323/121IV/ASC	Saltafabbro - S. Andrea	Medioevo	Basso medioevo	1178-1401	chiesa	3
324	324/120I/ASC	Salteano - S. Maria	Medioevo	Basso medioevo	1189-1409	chiesa	5
326	326/121IV/ASC	Scurcoli - chiesa	Medioevo	Basso medioevo	1318-1323	chiesa	3
327	327/121IV/ASC	Torrentino - S. Angelo	Medioevo	Basso medioevo	1178-1214	chiesa	3
328	328/121IV/ASC	Ovile - S. Stefano	Medioevo	Basso medioevo	1276-1409	chiesa	4
329	329/121IV/ASC	Baccoleno - chiesa	Medioevo	Basso medioevo	1178-epoca contemporanea	chiesa	4
336	336/121IV/ASC	Cenino/Vicus Ceune	Medioevo	Alto/basso medioevo	715-1320	vicus/abitato	3
337	337/121IV/ASC	Mocine	Medioevo	Basso medioevo	1398-1399	mulino	3
338	338/121IV/ASC	Castelrenieri/chiesa di Monte Bernardi	Medioevo	Basso medioevo	1140-1157	chiesa	3
344	344/121IV/ASC	Asciano - Fontana della Pianella	Medioevo	Basso medioevo	1471-epoca contemporanea	fontana	4

## Comune di Rapolano Terme

N. Sito	ID. sito	Località	Periodo	Fase	Cronologia	Definizione	Bibliografia	Grado
1	1/121IV/RAP	Stroncoli	Preistoria	Paleolitico superiore	-	Materiale sporadico	TORELLI 1992, p. 315; LECCHINI-MAZZINI 1983, p. 25	5
2	2/121IV/RAP	Spiritellino	Preistoria	Paleolitico superiore	-	Abitato	TORELLI 1992, pp. 316, 319; LECCHINI-MAZZINI 1983, p. 26	3
3	3/121IV/RAP	Rapolano	Etrusco	Generica	-	Materiale sporadico	BIANCHI BANDINELLI 1927, p. 28	3
4	4/121IV/RAP	Laticastelli	Romano	Tarda Repubblica-primo Impero	I sec. a.C.-I sec. d.C.	Materiale sporadico	LECCHINI-MAZZINI 1983, pp. 35-36	3
5	5/121IV/RAP	Stazione	Etrusco	Generica	-	Materiale sporadico	TORELLI 1992, p. 322; BIANCHI BANDINELLI 1927, p. 28	3
6	6/121IV/RAP	Campo Muri	Etrusco-romano	Ellenismo-tarda antichità	IV sec. a.C.-IV sec. d.C.	Impianto termale	TORELLI 1992, pp. 325, 358; LECCHINI-MAZZINI 1983, pp. 31-35; MAZZESCHI 1976, p. 89	5
7	7/121IV/RAP	Piano del Sentino	Etrusco	Generica	-	Materiale sporadico	TORELLI 1992, p. 325; BIANCHI BANDINELLI 1927, p. 28; PICCOLOMINI 1901, p. 132n	3

8	8/121IV/RAP	Selvapiana	Preistoria	Neolitico	-	Materiale sporadico	TORELLI 1992, p. 325; LECCHINI-MAZZINI 1983, p. 26; MAZZESCHI 1976, p. 89	5
9	9/121IV/RAP	Serre di Rapolano	Protostoria	Bronzo	-	Materiale sporadico	TORELLI 1992, p. 325	3
10	10/121IV/RAP	Oliviera	Etrusco-romano	Ellenismo-primi impero	II-I sec. a.C.	Tomba	TORELLI 1992, p. 325 LECCHINI-MAZZINI 1983, pp. 30-31	3
11	11/121IV/RAP	Le Querciolaie	Romano	Impero	I-II sec. d.C.	Tomba	TORELLI 1992, p. 325; LECCHINI-MAZZINI 1983, pp. 38-39	3
12	12/121IV/RAP	Cardeta	Medioevo	Basso medioevo	1318-epoca contemporanea	Casa	PASSERI 1994, p. 9	4
13	13/121IV/RAP	Tresini	Romano	Impero	-	Necropoli	TORELLI 1992, p. 327; LECCHINI-MAZZINI 1983, p. 36	3
14	14/121IV/RAP	S. Gemignanello	Pre-protostoria	Eneolitico-bronzo	-	Materiale sporadico	TORELLI 1992, p. 327; BIANCHI BANDINELLI 1927, p. 29	3
15	15/114III/RAP	Marocco	Etrusco	Ellenismo	III sec. a.C.	Tomba	LECCHINI-MAZZINI 1983, p. 29	3
16	16/121IV/RAP	S. Paterno	Etrusco-romano	Ellenismo-primi impero	-	Necropoli	LECCHINI-MAZZINI 1983, p. 35	5
17	17/121IV/RAP	Treno	Romano	Tardoantica	IV secolo d.C.	Materiale sporadico	LECCHINI-MAZZINI 1983, p. 36	3
18	18/121IV/RAP	Serre di Rapolano	R o m a - no-Medioevo	Generica	-	Materiale sporadico	LECCHINI-MAZZINI 1983, pp. 36-37	5
19	19/121IV/RAP	La Montagna	Medioevo	Basso medioevo	XIV-XV secolo	Materiale sporadico	LECCHINI-MAZZINI 1983, pp. 47-48	3
19	55/121IV/RAP	Vecchio Colle	Medioevo	Basso medioevo	1318-1320	Abitato	PASSERI 1994, p. 3	3
20	20/121IV/RAP	La Montagna - S. Gervasio	Medioevo	Alto-basso medioevo	VI-XV secolo	Pieve	LECCHINI-MAZZINI 1983, p. 47; MARONI 1973, pp. 36-37	3
21	21/121IV/RAP	S. Vittore	Medioevo	Basso medioevo	1029-epoca contemporanea	Pieve	CAMMAROSANO-PASSERI 2006, p. 376; GABBRIELLI 1990, pp. 158-159; GIUSTI-GUIDI 1942, p. 104; GUIDI 1932, pp. 69, 89; PASSERI 1994, p. 32	5
22	22/121IV/RAP	Rapolano Terme	Medioevo	Basso medioevo	1175-epoca contemporanea	Castello	CAMMAROSANO-PASSERI 2006, pp. 376-377; PASSERI 1994, p. 32; REDON 1982, carta	5
23	23/121IV/RAP	Armaiolo	Medioevo	Secoli centrali	1121-epoca contemporanea	Castello	CAMMAROSANO-PASSERI 2006, p. 377; PASSERI 1994, p. 3; REDON 1982, carta	5
24	24/121IV/RAP	Campiglia	Medioevo	Basso medioevo	1175-epoca contemporanea	Castello	CAMMAROSANO-PASSERI 2006, p. 377	4
25	25/121IV/RAP	Campolobici	Medioevo	Basso medioevo	1175-epoca contemporanea	Castello	CAMMAROSANO-PASSERI 2006, p. 377	4



26	26/121IV/RAP	Castiglioni	Medioevo	Basso medioevo	1175-epoca contemporanea	Castello	CAMMAROSANO-PASSERI 2006, pp. 377-378; PASSERI 1994, p. 9; REDON 1982, carta	4
27	27/121IV/RAP	Ficaiole	Medioevo	Generica	-	Torre	CAMMAROSANO-PASSERI 2006, p. 378	5
28	28/121IV/RAP	Modanella	Medioevo	Basso medioevo	XII secolo-epoca contemporanea	Castello	CAMMAROSANO-PASSERI 2006, p. 378; REDON 1982, carta	5
29	29/121IV/RAP	La Palmiera	Medioevo	Basso medioevo	XIV secolo?-epoca contemporanea	Mulino	CAMMAROSANO-PASSERI 2006, p. 379; PASSERI 1994, p. 9	5
30	30/121IV/RAP	Piazzola	Medioevo	Generica	-	Palazzo	CAMMAROSANO-PASSERI 2006, p. 379	5
31	31/121IV/RAP	Poggio Santa Cecilia	Medioevo	Basso medioevo	1197-epoca contemporanea	Castello	CAMMAROSANO-PASSERI 2006, p. 379; PASSERI 1994, p. 29; REDON 1982, carta	5
32	32/121IV/RAP	S. Gemignanello	Medioevo	Basso medioevo	1175-epoca contemporanea	Castello	CAMMAROSANO-PASSERI 2006, pp. 379-380; LUCATTI 1992, pp. 7, 15; PASSERI 1994, p. 34; REDON 1982, carta	5
33	33/121IV/RAP	Serre di Rapolano	Medioevo	Basso medioevo	1175-epoca contemporanea	Castello	CAMMAROSANO-PASSERI 2006, p. 380; PASSERI 1994, p. 41; REDON 1982, carta	5
34	34/121IV/RAP	Torricella	Medioevo	Basso medioevo	XIV secolo?-epoca contemporanea	Mulino	CAMMAROSANO-PASSERI 2006, p. 380; PASSERI 1994, pp. 3-4	5
35	35/121IV/RAP	Le Pievi-S. Stefano a Vico Duodecim	Medioevo	Basso medioevo	1053-epoca contemporanea	Pieve	GABBRIELLI 1990, pp. 169-170; GIUSTI-GUIDI 1942, p. 101; GUIDI 1932, pp. 68, 87; PASSERI 1994, p. 9	5
36	36/121IV/RAP	S. Biagio	Medioevo	Basso medioevo	XI secolo-epoca contemporanea	Canonica	GABBRIELLI 1990, p. 196; GIUSTI-GUIDI 1942, p. 104; GUIDI 1932, pp. 69, 89; GUIDUCCI 1999, p. 93	5
37	37/121IV/RAP	S. Andrea	Medioevo	Basso medioevo	1178-epoca contemporanea	Chiesa	GABBRIELLI 1990, p. 213; GIUSTI-GUIDI 1942, p. 102; GUIDI 1932, pp. 76, 88; GUIDUCCI 1999, p. 95; LUCATTI 1992, pp. 7, 14	5
38	38/121IV/RAP	S. Lorenzo	Medioevo	Basso medioevo	1178-epoca contemporanea	Chiesa	LUCATTI 1992, pp. 7, 15; PASSERI 1994, p. 41	4

39	39/121IV/RAP	Serre di Rapolano - S. Lorenzo	Medioevo	Basso medioevo	1178-epoca contemporanea	Chiesa	GIUSTI-GUIDI 1942, p. 102; GUIDI 1932, pp. 76, 88; GUIDUCCI 1999, pp. 96-97; LUCATTI 1992, pp. 7, 15	5
40	40/121IV/RAP	Castelvecchio - S. Gimignano/S. Lucia	Medioevo	Basso medioevo	1178-1320	Chiesa	LUCATTI 1992, pp. 7, 15; PASSERI 1994, p. 9; PASSERI 2002, p. 63	3
41	41/121IV/RAP	S. Maria	Medioevo	Basso medioevo	1178	Chiesa	LUCATTI 1992, pp. 7, 15	3
42	42/121IV/RAP	S. Gemignanello - SS. Fabiano e Sebastiano	Medioevo	Basso medioevo	1178-epoca contemporanea	Chiesa	GIUSTI-GUIDI 1942, p. 102; GUIDI 1932, p. 88; GUIDUCCI 1999, p. 95; LUCATTI 1992, pp. 7, 15	4
43	43/121IV/RAP	Poggio S. Cecilia - S. Pietro	Medioevo	Basso medioevo	1274-epoca contemporanea	Chiesa	GIUSTI-GUIDI 1942, p. 104; GUIDI 1932, pp. 69, 89; GUIDUCCI 1999, pp. 69, 89	4
44	44/121IV/RAP	Poggio S. Cecilia - S. Cecilia	Medioevo	Basso medioevo	1274-XV secolo	Chiesa	GUIDI 1932, pp. 69, 89; GUIDUCCI 1999, p. 94	3
45	45/121IV/RAP	Armaiolo - S. Giovanni Evangelista	Medioevo	Basso medioevo	1278-epoca contemporanea	Chiesa	GIUSTI-GUIDI 1942, p. 105; GUIDI 1932, p. 89; GUIDUCCI 1999, p. 94	5
46	46/121IV/RAP	Castiglioni - S. Michele	Medioevo	Basso medioevo	1278-1303	Chiesa	GIUSTI-GUIDI 1942, p. 105; GUIDI 1932, p. 89	3
47	47/121IV/RAP	Poggio S. Cecilia - S. Lucia	Medioevo	Basso medioevo	1278-1303	Chiesa	GIUSTI-GUIDI 1942, p. 105; GUIDI 1932, p. 89	3
48	48/121IV/RAP	Rapolano - S. Bartolomeo	Medioevo	Basso medioevo	Romanico-epoca contemporanea	Chiesa	GUIDUCCI 1999, p. 92	5
49	49/121IV/RAP	Montecamerini - S. Maria	Medioevo	Basso medioevo	XI secolo-epoca contemporanea	Chiesa	GUIDUCCI 1999, p. 93; LECCHINI-MAZZINI 1983, p. 121	4
50	50/121IV/RAP	S. Maria in Ferrata	Medioevo	Basso medioevo	XIII secolo-epoca contemporanea	Chiesa	GUIDUCCI 1999, p. 94	4
51	51/121IV/RAP	Madonna della Piaggia	Medioevo	Basso medioevo	XIV secolo-epoca contemporanea	Tabernacolo	GUIDUCCI 1999, p. 95	5
52	52/121IV/RAP	Serre di Rapolano - Grancia	Medioevo	Basso medioevo	1297-epoca contemporanea	Grancia	GABBRIELLI 2001, pp. 23-24; GUIDUCCI 1999, p. 96	5
53	53/121IV/RAP	Serre di Rapolano - Cappella di Piazza	Medioevo	Basso medioevo	XV secolo -epoca contemporanea	Chiesa	GUIDUCCI 1999, p. 96	5
54	54/121IV/RAP	Noceto	Medioevo	Basso medioevo	1318-XX secolo	Abitato	PASSERI 1994, p. 41	4
56	56/121IV/RAP	Nistiola	Medioevo	Basso medioevo	1318-epoca contemporanea	Luogo detto	PASSERI 1994, p. 9	3
57	57/121IV/RAP	Monticelli	Medioevo	Basso medioevo	1318-epoca contemporanea	Casa	PASSERI 1994, p. 29	4

58	58/121IV/RAP	S. Martino	Medioevo	Basso medioevo	1318-1320	Chiesa	PASSERI 1994, p. 32	3
59	59/121IV/RAP	Camugnano	Medioevo	Basso medioevo	1318-epoca contemporanea	Casa	PASSERI 1994, p. 32	4
60	60/121IV/RAP	Chiassale	Medioevo	Basso medioevo	1318-epoca contemporanea	Casa	PASSERI 1994, p. 41	4
61	61/121IV/RAP	Poggio Greppoli	Medioevo	Basso medioevo	1318-epoca contemporanea	Abitato	PASSERI 1994, p. 41	4
62	62/121IV/RAP	Molino di Monte Martino	Medioevo	Basso medioevo	1318-epoca contemporanea	Mulino	PASSERI 1994, p. 41	4
63	63/121IV/RAP	Castelvecchio	Medioevo	Basso medioevo	1022-epoca contemporanea	Castello	CAMMAROSANO-PASSERI 2006, pp. 379-380; LUCATTI 1992, pp. 7, 15; PASSERI 1994, p. 9; REDON 1982, carta	4
64	64/121IV/RAP	Laticastelli	Medioevo	Basso medioevo	XIII secolo-epoca contemporanea	Abitato	PASSERI 1994, p. 16; REDON 1982, carta	4
65	65/121IV/RAP	Casalino	Medioevo	Basso medioevo	1318-epoca contemporanea	Mulino	PASSERI 1994, p. 9	4

## SITI INEDITI (ricognizioni di superficie)

### Comune di Asciano (da BROGI c.s.)

N. Sito	ID. Sito	Località	Fase	Definizione	Cronologia	Grado
1/1	1/1/121IV/ASC	S. Vito	Etrusco-romana	Materiale sporadico	-	5
2/1	2/1/121IV/ASC	S. Vito	Ellenismo	Frequentazione	IV-I sec. a.C.	5
3/1	3/1/121IV/ASC	S. Ippolito	Orientalizzante/arcaicismo	Materiale sporadico	VII-VI a.C.	5
4/1	4/1/121IV/ASC	Rabatta	Etrusco-romana	Materiale sporadico	-	5
4/2	4/2/121IV/ASC	Rabatta	Plurifrequentato	Area insediativa	IV-I secolo a.C.	5
5/1	5/1/121IV/ASC	Poggio Pinci	Etrusco-romana	Frequentazione	-	5
6/1	6/1/121IV/ASC	Poggio Pinci	Etrusco-romana	Frequentazione	-	5
7/1	7/1/121IV/ASC	Poggio Pinci	Etrusco-romana	Frequentazione	-	5
7/2	7/2/121IV/ASC	Poggio Pinci	Etrusco-romana	Materiale sporadico	-	5
8/1	8/1/121IV/ASC	Poggio Pinci	Etrusco-romana	Frequentazione	-	5
9/1	9/1/121IV/ASC	Rabatta	Plurifrequentato	Materiale sporadico	etrusco/romana-XIV/XV sec.	5
9/2	9/2/121IV/ASC	Rabatta	Etrusco-romana	Area insediativa	-	5



10/1	10/1/121IV/ASC	Rabatta	Etrusco-romana	Materiale sporadico	-	5
10/2	10/2/121IV/ASC	Rabatta	Plurifrequentato	Area insediativa	VII-VI a.C.-VI-VII sec. d.C.	5
11/1	11/1/121IV/ASC	Camparboli	Etrusco-romana	Materiale sporadico	-	5
12/1	12/1/121IV/ASC	S. Ippolito	Basso Medioevo	Materiale sporadico	XIV-XV sec.	5
12/2	12/2/121IV/ASC	S. Ippolito	Plurifrequentato	Frequentazione	I/III sec. d.C.-XIV/XV sec.	5
13/1	13/1/121IV/ASC	Rabatta	Plurifrequentato	Abitazione	II sec. a.C.-XIV/XV sec.	5
13/2	13/2/121IV/ASC	Rabatta	Etrusco-romana	Materiale sporadico	-	5
14/1	14/1/121IV/ASC	Balloccio	Plurifrequentato	Frequentazione	etrusco/romana-XIV/XV sec.	5
14/2	14/2/121IV/ASC	Balloccio	Etrusco-romana	Abitazione	-	5
14/3	14/3/121IV/ASC	Balloccio	Etrusco-romana	Abitazione	-	5
14/4	14/4/121IV/ASC	Balloccio	Etrusco-romana	Frequentazione	-	5
15/1	15/1/121IV/ASC	Poggio Pinci	Etrusco-romana	Materiale sporadico	-	5
16/1	16/1/121IV/ASC	Scacciacuculi	Plurifrequentato	Materiale sporadico	etrusco/romana-XIV/XV sec.	5
17/1	17/1/121IV/ASC	Casella	Etrusco-romana	Materiale sporadico	-	5
18/1	18/1/121IV/ASC	Casella	Plurifrequentato	Frequentazione	etrusco/romana-XIV/XV sec.	5
19/1	19/1/121IV/ASC	Pieve dei Preti	Etrusco-romana	Frequentazione	-	5
20/1	20/1/121IV/ASC	Camparboli	Plurifrequentato	Frequentazione	I sec, d.C.-XIV/XV sec.	5
21/1	21/1/121IV/ASC	Montepollini	Ellenismo	Frequentazione	IV-I sec. a.C.	5
21/2	21/2/121IV/ASC	Montepollini	Plurifrequentato	Abitazione	IV sec. a.C.-XIV/XV sec.	5
21/3	21/3/121IV/ASC	Montepollini	Etrusco-romana	Materiale sporadico	-	5
22/1	22/1/121IV/ASC	Montepollini	Etrusco-romana	Frequentazione	-	5
23/1	23/1/121IV/ASC	Poggio Pinci	Tarda Repubblica/Primo Impero	Abitazione	I sec. a.C.-I sec. d.C.	5
24/1	24/1/121IV/ASC	Poggio Pinci	Etrusco-romana	Materiale sporadico	-	5
25/1	25/1/121IV/ASC	Poggio Pinci	Plurifrequentato	Materiale sporadico	III sec. a.C.-XIV/XV sec.	5
26/1	26/1/121IV/ASC	Poggio Pinci	Etrusco-romana	Materiale sporadico	-	5
27/1	27/1/121IV/ASC	Aia Vecchia	Etrusco-romana	Frequentazione	-	5
28/1	28/1/121IV/ASC	Aia Vecchia	Etrusco-romana	Abitazione	-	5
28/2	28/2/121IV/ASC	Aia Vecchia	Plurifrequentato	Abitazione	IV sec. a.C.-I sec. d.C.	5
28/3	28/3/121IV/ASC	Aia Vecchia	Plurifrequentato	Abitazione	IV sec. a.C.-I sec. d.C.	5
28/4	28/4/121IV/ASC	Aia Vecchia	Plurifrequentato	Abitazione	IV-I a.C.-I sec. d.C.	5
29/1	29/1/121IV/ASC	Pod. Casanuova	Plurifrequentato	Materiale sporadico	etrusco/romana-XIV/XV sec.	5
29/2	29/2/121IV/ASC	Casanuova	Etrusco-romana	Abitazione	-	5
30/1	30/1/121IV/ASC	Aia Vecchia	Etrusco-romana	Frequentazione	-	5
31/1	31/1/121IV/ASC	Poggio Pinci	Etrusco-romana	Materiale sporadico	-	5
32/1	32/1/121IV/ASC	Pod. La Ripa	Etrusco-romana	Frequentazione	-	5
33/1	33/1/121IV/ASC	Pod.Fornacino	Etrusco-romana	Frequentazione	-	5
34/1	34/1/121IV/ASC	Pod. La Ripa	Etrusco-romana	Materiale sporadico	-	5
35/1	35/1/121IV/ASC	Pod. Acquaviva	Etrusco-romana	Materiale sporadico	-	5
36/1	36/1/121IV/ASC	Pod. Acquaviva	Plurifrequentato	Frequentazione	etrusco/romana-XIV/XV sec.	5



37/1	37/1/121IV/ASC	Pod. Acquaviva	Etrusco-romana	Frequentazione	-	5
38/1	38/1/121IV/ASC	Molinello	Etrusco-romana	Materiale sporadico	-	5
39/1	39/1/121IV/ASC	Sasseto	Etrusco-romana	Materiale sporadico	-	5
40/1	40/1/121IV/ASC	Pod. Casanuova	Plurifrequentato	Materiale sporadico	etrusco/romano-XIV/XV sec.	5
41/1	41/1/121IV/ASC	Pod. Carraie	Plurifrequentato	Materiale sporadico	etrusco/romana-XIV/XV sec.	5
42/1	42/1/121IV/ASC	Pod. Carraie	Plurifrequentato	Materiale sporadico	etrusco/romana-XIV/XV sec.	5
43/1	43/1/121IV/ASC	Segale	Etrusco-romana	Abitazione	-	5
44/1	44/1/121IV/ASC	Segale	Plurifrequentato	Materiale sporadico	etrusco/romana-XIV/XV sec.	5
45/1	45/1/121IV/ASC	San Leonardo	Plurifrequentato	Materiale sporadico	IV sec. a.C.-XIV/XV sec.	5
46/1	46/1/121IV/ASC	San Leonardo	Plurifrequentato	Materiale sporadico	III sec. a.C.-XIV/XV sec.	5
47/1	47/1/121IV/ASC	Rencinino	Plurifrequentato	Materiale sporadico	IV sec. a.C.-XIV/XV sec.	5
48/1	48/1/121IV/ASC	Rencinone	Plurifrequentato	Area insediativa	VII sec. a.C.- XIV/XV sec.	5
49/1	49/1/121IV/ASC	Rencinone	Etrusco-romana	Materiale sporadico	-	5
50/1	50/1/121IV/ASC	Rencinino	Etrusco-romana	Materiale sporadico	-	5
51/1	51/1/121IV/ASC	Chiuserra	Etrusco-romana	Materiale sporadico	-	5
52/1	52/1/121IV/ASC	Bellaria	Plurifrequentato	Area insediativa	VII/VI sec. a.C.-XV sec.	5
53/1	53/1/121IV/ASC	Bellaria	Etrusco-romana	Frequentazione	-	5
53/2	53/2/121IV/ASC	Bellaria	Plurifrequentato	Frequentazione	IV sec. a.C.-XIV/XV sec.	5
54/1	54/1/121IV/ASC	Bellaria	Plurifrequentato	Area insediativa	IV sec. a.C.-XIV/XV sec.	5
55/1	55/1/121IV/ASC	Caggiolo	Etrusco-romana	Materiale sporadico	-	5
56/1	56/1/121IV/ASC	Caggiolo	Plurifrequentato	Materiale sporadico	etrusco/romana-XIV/XV sec.	5
57/1	57/1/121IV/ASC	S. Anna	Etrusco-romana	Materiale sporadico	-	5
58/1	58/1/121IV/ASC	S. Anna	Etrusco-romana	Frequentazione	-	5
59/1	59/1/121IV/ASC	S. Anna	Plurifrequentato	Frequentazione	etrusco/romana-XIV/XV sec.	5
60/1	60/1/121IV/ASC	Giuncarelli	Etrusco-romana	Materiale sporadico	-	5
61/1	61/1/121IV/ASC	Lendinanino	Plurifrequentato	Materiale sporadico	etrusco/romana-XIV/XV sec.	5
62/1	62/1/121IV/ASC	Bellaria	Plurifrequentato	Abitazione	III sec. a.C.-I sec. d.C.	5
63/1	63/1/121IV/ASC	Bellaria	Plurifrequentato	Area insediativa	IV-I sec. a.C.	5
64/1	64/1/121IV/ASC	Spinalbe	Plurifrequentato	Frequentazione	etrusco/romana-XIV/XV sec.	5
65/1	65/1/121IV/ASC	Le Piazze	Plurifrequentato	Frequentazione	etrusco/romana-XIV/XV sec.	5
66/1	66/1/121IV/ASC	Giuncarelli	Plurifrequentato	Abitazione	VI sec. a.C.-I sec. d.C.	5
67/1	67/1/121IV/ASC	Casella	Plurifrequentato	Frequentazione	etrusco/romana-XIV/XV sec.	5
68/1	68/1/121IV/ASC	Asciano Scalo	Epoca postmedievale	Materiale sporadico	-	5
69/1	69/1/121IV/ASC	Asciano Scalo	Etrusco-romana	Materiale sporadico	-	5
70/1	70/1/121IV/ASC	Rabatta	Etrusco-romana	Frequentazione	-	5
71/1	71/1/121IV/ASC	Beccanella	Eneolitico	Materiale sporadico	-	5
71/2	71/2/121IV/ASC	Beccanella	Plurifrequentato	Materiale sporadico	etrusco/romana-XIV/XV sec.	5
72/1	72/1/121IV/ASC	Viepri	Plurifrequentato	Frequentazione	etrusco/romana-XIV/XV sec.	5
73/1	73/1/121IV/ASC	Viepri	Plurifrequentato	Materiale sporadico	etrusco/romana-XIV/XV sec.	5



74/1	74/1/121IV/ASC	Viepri	Plurifrequentato	Abitazione	I sec. a.C.-VII sec. d.C.	5
75/1	75/1/121IV/ASC	Viepri	Plurifrequentato	Materiale sporadico	etrusco/romana-XIV/XV sec.	5
76/1	76/1/121IV/ASC	Volpaie	Plurifrequentato	Abitazione	II sec. a.C.-XIV/XV sec.	5
76/2	76/2/121IV/ASC	Volpaie	Ellenismo	Abitazione	III-II sec. a.C.	5
77/1	77/1/121IV/ASC	Pod. Dolda	Etrusco-romana	Materiale sporadico	-	5
78/1	78/1/121IV/ASC	Pod. Casanuova	Etrusco-romana	Materiale sporadico	-	5
79/1	79/1/121IV/ASC	Castelrenieri	Plurifrequentato	Frequentazione	I sec. a.C.-XIV/XV sec.	5
79/2	79/2/121IV/ASC	Castelrenieri	Etrusco-romana	Frequentazione	-	5
80/1	80/1/121IV/ASC	Pievina	Etrusco-romana	Materiale sporadico	-	5
80/2	80/2/121IV/ASC	Pievina	Plurifrequentato	Abitazione	I sec. a.C.-XIV/XV sec.	5
80/3	80/3/121IV/ASC	Pievina	Plurifrequentato	Abitazione	etrusco/romana-XIV/XV sec.	5
80/4	80/4/121IV/ASC	Pievina	Plurifrequentato	Frequentazione	I sec. a.C.-XIV/XV sec.	5
81/1	81/1/121IV/ASC	Pod. Il Colle	Plurifrequentato	Frequentazione	I sec. a.C.-XIV/XV sec.	5
82/1	82/1/121IV/ASC	Pod. Il Colle	Etrusco-romana	Materiale sporadico	-	5
83/1	83/1/121IV/ASC	Le Logge	Etrusco-romana	Materiale sporadico	-	5
84/1	84/1/121IV/ASC	Pievina	Plurifrequentato	Materiale sporadico	etrusco/romana-XIV/XV sec.	5
85/1	85/1/121IV/ASC	Viepri	Etrusco-romana	Materiale sporadico	-	5
86/1	86/1/121IV/ASC	Caliano	Basso Medioevo	Materiale sporadico	XIV-XV secolo	5
87/1	87/1/121IV/ASC	Caliano	Plurifrequentato	Materiale sporadico	etrusco/romana-XIV/XV sec.	5
88/1	88/1/121IV/ASC	Montefiori	Plurifrequentato	Materiale sporadico	etrusco/romana-XIV/XV sec.	5
88/2	88/2/121IV/ASC	Montefiori	Etrusco-romana	Frequentazione	-	5
89/1	89/1/121IV/ASC	Montefiori	Etrusco-romana	Materiale sporadico	-	5
90/1	90/1/121IV/ASC	Palazzina	Etrusco-romana	Materiale sporadico	-	5
91/1	91/1/121IV/ASC	Scurcoli	Etrusco-romana	Materiale sporadico	-	5
92/1	92/1/121IV/ASC	Scurcoli	Etrusco-romana	Frequentazione	-	5
92/2	92/2/121IV/ASC	Scurcoli	Ellenismo	Abitazione	IV-I secolo a.C.	5
92/3	92/3/121IV/ASC	Scurcoli	Tarda Repubblica/Primo Impero	Abitazione	I sec. a.C.-I sec. d.C.	5
92/4	92/4/121IV/ASC	Scurcoli	Tarda Repubblica/Primo Impero	Abitazione	I sec. a.C.-I sec. d.C.	5
93/1	93/1/121IV/ASC	Scurcoli	Etrusco-romana	Materiale sporadico	-	5
94/1	94/1/121IV/ASC	Abbadia a Rofeno	Basso Medioevo	Materiale sporadico	XIV-XV secolo	5
95/1	95/1/121IV/ASC	Le Logge	Plurifrequentato	Abitazione	III sec. a.C.-XIV/XV sec.	5
95/2	95/2/121IV/ASC	Le Logge	Tarda Repubblica/Primo Impero	Abitazione	I sec. a.C.-I sec. d.C.	5
96/1	96/1/121IV/ASC	Le Logge	Plurifrequentato	Area insediativa	IV sec. a.C.-XIV/XV sec.	5
96/2	96/2/121IV/ASC	Le Logge-Poggiar	Plurifrequentato	Materiale sporadico	etrusco/romana-XIV/XV sec.	5
97/1	97/1/121IV/ASC	Abbadia a Rofeno	Etrusco-romana	Materiale sporadico	-	5
98/1	98/1/121IV/ASC	Poggioritto	Plurifrequentato	Area insediativa	I sec. d.C.-VIII/IX sec. d.C.	5
99/1	99/1/121IV/ASC	Asciano	Basso Medioevo	Materiale sporadico	XIV-XV secolo	5
100/1	100/1/121IV/ASC	Asciano	Basso Medioevo	Area smaltimento fornace	XIV-XV secolo	5
101/1	101/1/121IV/ASC	Chiusure	Dubbia	Materiale sporadico	-	5



102/1	102/1/121IV/ASC	Bellaria	Plurifrequentato	Area insediativa	III/II sec. a.C.-XIV/XV sec.	5
102/2	102/2/121IV/ASC	Pod. Bellaria	Plurifrequentato	Materiale sporadico	etrusco/romana-VI/VIII secolo d.C.	5
103/1	103/1/121IV/ASC	Chiusure	Arcaicismo	Materiale sporadico	VI sec. a.C.	5
104/1	104/1/121IV/ASC	Querceto	Paleolitico	Materiale sporadico	-	5
105/1	105/1/121IV/ASC	Chiuserra	Ellenismo	Materiale sporadico	IV-I sec. a.C.	5
106/1	106/1/121IV/ASC	Querceto	Plurifrequentato	Area insediativa	VII/VI sec. a.C.-XIV/XV secolo	5
106/2	106/2/121IV/ASC	Querceto	Tarda Repubblica/Primo Impero	Abitazione	I sec. a.C.	5
106/3	106/3/121IV/ASC	Querceto	Plurifrequentato	Materiale sporadico	etrusco/romana-XIV/XV sec.	5
107/1	107/1/121IV/ASC	Querceto	Basso Medioevo	Materiale sporadico	XIV-XV secolo	5
108/1	108/1/121IV/ASC	Torrentino	Romano	Materiale sporadico	II sec. d.C.	5
109/1	109/1/121IV/ASC	Poggiarello	Etrusco-romana	Frequentazione	-	5
110/1	110/1/121IV/ASC	Cella	Plurifrequentato	Materiale sporadico	IV/I sec. a.C.-I sec. d.C.	5
111/1	111/1/121IV/ASC	Il Giardino	Etrusco-romana	Materiale sporadico	-	5
112/1	112/1/121IV/ASC	Monachine	Etrusco-romana	Materiale sporadico	-	5
113/1	113/1/121IV/ASC	Monachine	Plurifrequentato	Area insediativa	VII/VI sec. a.C.-XIV/XV sec.	5
114/1	114/1/121IV/ASC	Monacone	Ellenismo	Area insediativa	IV-I sec. a.C.	5
115/1	115/1/121IV/ASC	Monacone	Etrusco-romana	Materiale sporadico	-	5
116/1	116/1/121IV/ASC	Monacone	Etrusco-romana	Frequentazione	-	5
117/1	117/1/121IV/ASC	Monacone	Arcaicismo	Abitazione	VI sec. a.C.	5
117/2	117/2/121IV/ASC	Monacone	Orientalizzante/arcaicismo	Abitazione	VII-VI sec. a.C.	5
117/3	117/3/121IV/ASC	Monacone	Plurifrequentato	Area insediativa	VII/V sec. a.C.-XIV/XV sec.	5
118/1	118/1/121IV/ASC	Paradiso	Basso Medioevo	Materiale sporadico	XIV-XV secolo	5
119/1	119/1/121IV/ASC	Monacone	Orientalizzante/arcaicismo	Abitazione	VII-VI sec. a.C.	5
120/1	120/1/121IV/ASC	Vescona	Etrusco-romana	Materiale sporadico	-	5
121/1	121/1/121IV/ASC	Vescona	Plurifrequentato	Frequentazione	etrusco/romana-XIV/XV sec.	5
122/1	122/1/121IV/ASC	Vescona	Etrusco-romana	Area insediativa	-	5
123/1	123/1/121IV/ASC	Vescona	Plurifrequentato	Abitazione	VI sec. a.C.-XIV/XV sec.	5
123/2	123/2/121IV/ASC	Vescona	Plurifrequentato	Area insediativa	III/II sec. a.C.-XIV/XV sec.	5
124/1	124/1/121IV/ASC	Vescona	Plurifrequentato	Materiale sporadico	III sec. a.C.-I sec. d.C.	5
125/1	125/1/121IV/ASC	Vescona	Ellenismo	Materiale sporadico	IV-I sec. a.C.	5
126/1	126/1/120I/ASC	Leonina	Plurifrequentato	Abitazione	IV/I sec. a.C.-XIV/XV sec.	5
126/2	126/2/121IV/ASC	Leonina	Plurifrequentato	Frequentazione	etrusco/romana-XIV/XV sec.	5
126/3	126/3/121IV/ASC	Leonina	Plurifrequentato	Materiale sporadico	IV/I sec. a.C.-I sec. d.C.	5
127/1	127/1/121IV/ASC	Vescona	Plurifrequentato	Materiale sporadico	etrusco/romana-XIV/XV sec.	5
128/1	128/1/121IV/ASC	Vescona	Ellenismo	Materiale sporadico	IV-III sec. a.C.	5
129/1	129/1/121IV/ASC	Vescona	Ellenismo	Frequentazione	II sec. a.C.	5
129/2	129/2/121IV/ASC	Vescona	Impero	Materiale sporadico	fine III sec. d.C.	5
130/1	130/1/121IV/ASC	Leonina	Plurifrequentato	Materiale sporadico	IV/I sec. a.C.-XIV/XV sec.	5



131/1	131/1/121IV/ASC	Leonina	Plurifrequentato	Materiale sporadico	etrusco/romana-XIV/XV sec.	5
132/1	132/1/120I/ASC	Leonina	Etrusco-romana	Materiale sporadico	-	5
133/1	133/1/121IV/ASC	Leonina	Etrusco-romana	Frequentazione	-	5
134/1	134/1/121IV/ASC	Leonina	Ellenismo	Materiale sporadico	IV-I sec. a.C.	5
135/1	135/1/121IV/ASC	Mucigliani	Etrusco-romana	Abitazione	-	5
135/2	135/2/121IV/ASC	Mucigliani	Etrusco-romana	Tomba	-	5
136/1	136/1/121IV/ASC	Mucigliani	Etrusco-romana	Materiale sporadico	-	5
137/1	137/1/121IV/ASC	Monte S Marie	Basso Medioevo	Materiale sporadico	XIV-XV secolo	5
137/2	137/2/121IV/ASC	Monte S Marie	Plurifrequentato	Abitazione	III sec. a.C.-VI/VII sec. d.C.	5
137/3	137/3/121IV/ASC	Monte S Marie	Etrusco-romana	Frequentazione	-	5
138/1	138/1/121IV/ASC	Monte S Marie	Basso Medioevo	Frequentazione	XIV-XV secolo	5
139/1	139/1/121IV/ASC	Monte S Marie	Plurifrequentato	Abitazione	IV/I sec. a.C.-XIV/XV sec.	5
139/2	139/2/121IV/ASC	Monte S Marie	Età Moderna	Materiale sporadico	1514	5
139/3	139/3/121IV/ASC	Monte S Marie	Plurifrequentato	Materiale sporadico	II sec. a.C.-XIV/XV sec.	5
140/1	140/1/121IV/ASC	Palazzo Primo	Plurifrequentato	Materiale sporadico	etrusco/romana-XIV/XV sec.	5
141/1	141/1/121IV/ASC	Pod. La Villa	Plurifrequentato	Materiale sporadico	etrusco/romana-XIV/XV sec.	5
142/1	142/1/121IV/ASC	Montebello	Etrusco-romana	Materiale sporadico	-	5
143/1	143/1/121IV/ASC	Pod. Capanna	Dubbia	Materiale sporadico	-	5
144/1	144/1/121IV/ASC	Montebello	Plurifrequentato	Materiale sporadico	etrusco/romana-XIV/XV sec.	5
145/1	145/1/121IV/ASC	Molinello	Plurifrequentato	Materiale sporadico	etrusco/romana-XIV/XV sec.	5
146/1	146/1/121IV/ASC	Beccanella	Plurifrequentato	Materiale sporadico	etrusco/romana-XIV/XV sec.	5
146/2	146/2/121IV/ASC	Beccanella	Basso Medioevo	Abitazione	XIV-XV secolo	5
147/1	147/1/121IV/ASC	Beccanella	Etrusco-romana	Materiale sporadico	-	5
147/2	147/2/121IV/ASC	Beccanella	Ellenismo	Abitazione	IV-II sec. a.C.	5
148/1	148/1/121IV/ASC	Montecerconi	Ellenismo	Frequentazione	IV-I sec. a.C.	5
149/1	149/1/121IV/ASC	Casanuova	Etrusco-romana	Materiale sporadico	-	5
150/1	150/1/121IV/ASC	Torre a Castello	Etrusco-romana	Materiale sporadico	-	5
151/1	151/1/121IV/ASC	Poggio Pinci	Secoli Centrali	Elemento architettonico	XI-XII secolo	5
152/1	152/1/121IV/ASC	Fornace Arma	Basso Medioevo	Materiale sporadico	XIV-XV secolo	5
153/1	153/1/121IV/ASC	S. Alberto	Età Moderna	Ossario	1634-1665	5
154/1	154/1/121IV/ASC	Montecontieri	Plurifrequentato	Materiale sporadico	IV/V sec. d.C.-XIV/XV sec.	5
155/1	155/1/121IV/ASC	Montecontieri	Etrusco-romana	Materiale sporadico	-	5
156/1	156/1/121IV/ASC	Copra	Etrusco-romana	Materiale sporadico	-	5
157/1	157/1/121IV/ASC	Grossennano	Plurifrequentato	Materiale sporadico	etrusco/romana-XIV/XV sec.	5
158/1	158/1/121IV/ASC	Copra	Orientalizzante/arcaicismo	Materiale sporadico	VII-VI sec. a.C.	5
159/1	159/1/121IV/ASC	Bellaria	Etrusco-romana	Abitazione	-	5
159/2	159/2/121IV/ASC	Bellaria	Etrusco-romana	Materiale sporadico	-	5
160/1	160/1/121IV/ASC	Bellaria	Plurifrequentato	Materiale sporadico	IV sec. a.C.-I sec. d.C.	5
160/2	160/2/121IV/ASC	Bellaria	Plurifrequentato	Area insediativa	VI sec. a.C.-V sec. d.C.	5



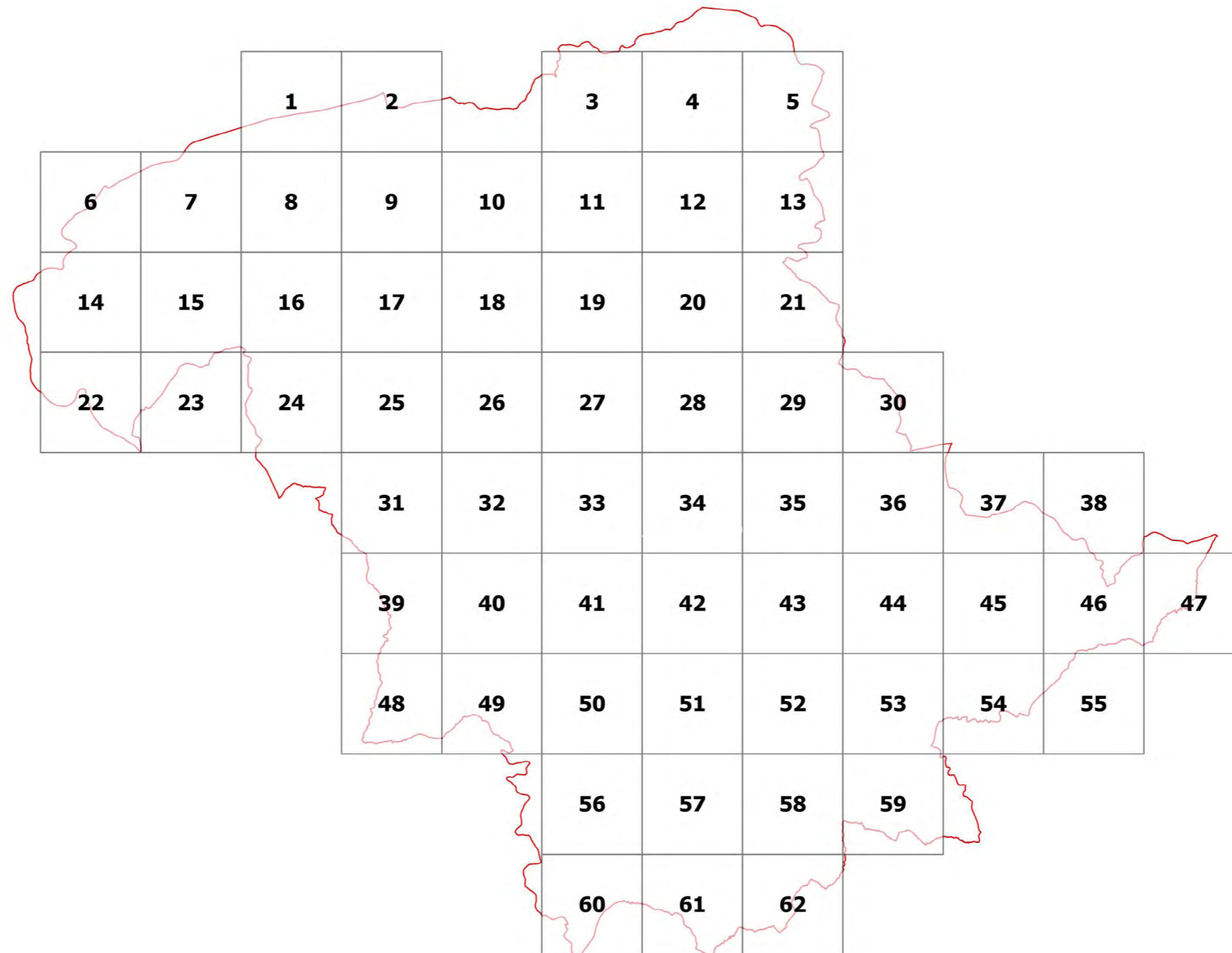
161/1	161/1/121IV/ASC	Spinalbe-Bellaivista	Plurifrequentato	Abitazione	inizi II sec. a.C. - XIV/XV sec.	5
161/2	161/2/121IV/ASC	Spinalbe-Bellavista	Ellenismo	Abitazione	III sec. a.C.	5
161/3	161/3/121IV/ASC	Spinalbe-Bellavista	Ellenismo	Abitazione	III sec. a.C.	5
161/4	161/4/121IV/ASC	Spinalbe- Bellavista	Etrusco-romana	Frequentazione	-	5
162/1	162/1/121IV/ASC	Bellaria	Etrusco-romana	Materiale sporadico	-	5
163/1	163/1/121IV/ASC	Santa Maria	Etrusco-romana	Materiale sporadico	-	5
163/2	163/2/121IV/ASC	Santa Maria	Etrusco-romana	Abitazione	-	5
164/1	164/1/121IV/ASC	Baccoleno	Plurifrequentato	Abitazione	VII/VI sec. a.C.-IV-V sec. d.C.	5
164/2	164/2/121IV/ASC	Baccoleno	Ellenismo	Materiale sporadico	IV sec. a.C.-VI-VII sec. d.C.	5
164/3	164/3/121IV/ASC	Baccoleno	Etrusco-romana	Abitazione	-	5
164/4	164/4/121IV/ASC	Baccoleno	Ellenismo	Abitazione	IV-I sec. a.C.	5
165/1	165/1/121IV/ASC	Baccoleno	Etrusco-romana	Materiale sporadico	-	5
165/2	165/2/121IV/ASC	Baccoleno	Plurifrequentato	Area insediativa	III sec. a.C.-VI-VII sec. d.C.	5
166/1	166/1/121IV/ASC	Mezzavia	Plurifrequentato	Abitazione	VII/VI-I sec. a.C.	5
166/2	166/2/121IV/ASC	Mezzavia	Ellenismo	Abitazione	IV-I sec. a.C.	5
166/3	166/3/121IV/ASC	Mezzavia	Ellenismo	Frequentazione	II sec. a.C.-VI/VII sec. d.C.	5
167/1	167/1/121IV/ASC	Mezzavia	Etrusco-romana	Materiale sporadico	-	5
168/1	168/1/121IV/ASC	Mezzavia	Plurifrequentato	Frequentazione	VII/VI sec. a.C.-I sec. d.C.	5
168/2	168/2/121IV/ASC	Mezzavia	Plurifrequentato	Abitazione	IV sec. a.C.-I sec. d.C.	5
169/1	169/1/121III/ASC	Fornacino di GrÃ	Etrusco-romana	Frequentazione	-	5
170/1	170/1/121IV/ASC	S. Ippolito	Etrusco-romana	Materiale sporadico	-	5
171/1	171/1/121IV/ASC	S. Ippolito	Etrusco-romana	Materiale sporadico	-	5
172/1	172/1/121IV/ASC	Pod. Poggiolo	Etrusco-romana	Materiale sporadico	-	5
172/2	172/2/121IV/ASC	Pod. Poggiolo	Plurifrequentato	Abitazione	etrusco/romana-XIV/XV sec.	5
173/1	173/1/121IV/ASC	Pod. Giuncarelli	Plurifrequentato	Abitazione	etrusco/romana-XIV/XV sec.	5
174/1	174/1/121IV/ASC	Pod. Copra	Plurifrequentato	Materiale sporadico	etrusco/romana-XIV/XV sec.	5
175/1	175/1/121IV/ASC	S. Alessandro	Etrusco-romana	Frequentazione	-	5
176/1	176/1/121IV/ASC	S. Alessandro	Etrusco-romana	Frequentazione	-	5
177/1	177/1/120I/ASC	Monsevoli	Basso Medioevo	Frequentazione	XIV-XV sec.	5
177/2	177/2/120I/ASC	Monsevoli	Etrusco-romana	Materiale sporadico	-	5
178/1	178/1/121IV/ASC	Il Giardino	Plurifrequentato	Materiale sporadico	etrusco/romana-XIV/XV sec.	5
179/1	179/1/121IV/ASC	P. Il Casone	Plurifrequentato	Abitazione	etrusco/romana-XIV/XV sec.	5
180/1	180/1/121IV/ASC	Asciano	Plurifrequentato	Butto	XIV-XVI sec.	5
181/1	181/1/121IV/ASC	Asciano	Basso Medioevo	Materiale sporadico	XIV-XV sec.	5
182/1	182/1/121IV/ASC	Asciano	Plurifrequentato	Pozzo di butto	XIV-XIX sec.	5
183/1	183/1/121IV/ASC	Asciano	Basso Medioevo	Materiale sporadico	XIV-XV sec.	5
184/1	184/1/121IV/ASC	Asciano	Età Moderna	Area smaltimento fornace	-	5
185/1	185/1/121IV/ASC	Asciano	Età Moderna	Area smaltimento fornace	-	5
186/1	186/1/121IV/ASC	P. Fornace	Basso Medioevo	Frequentazione	-	5

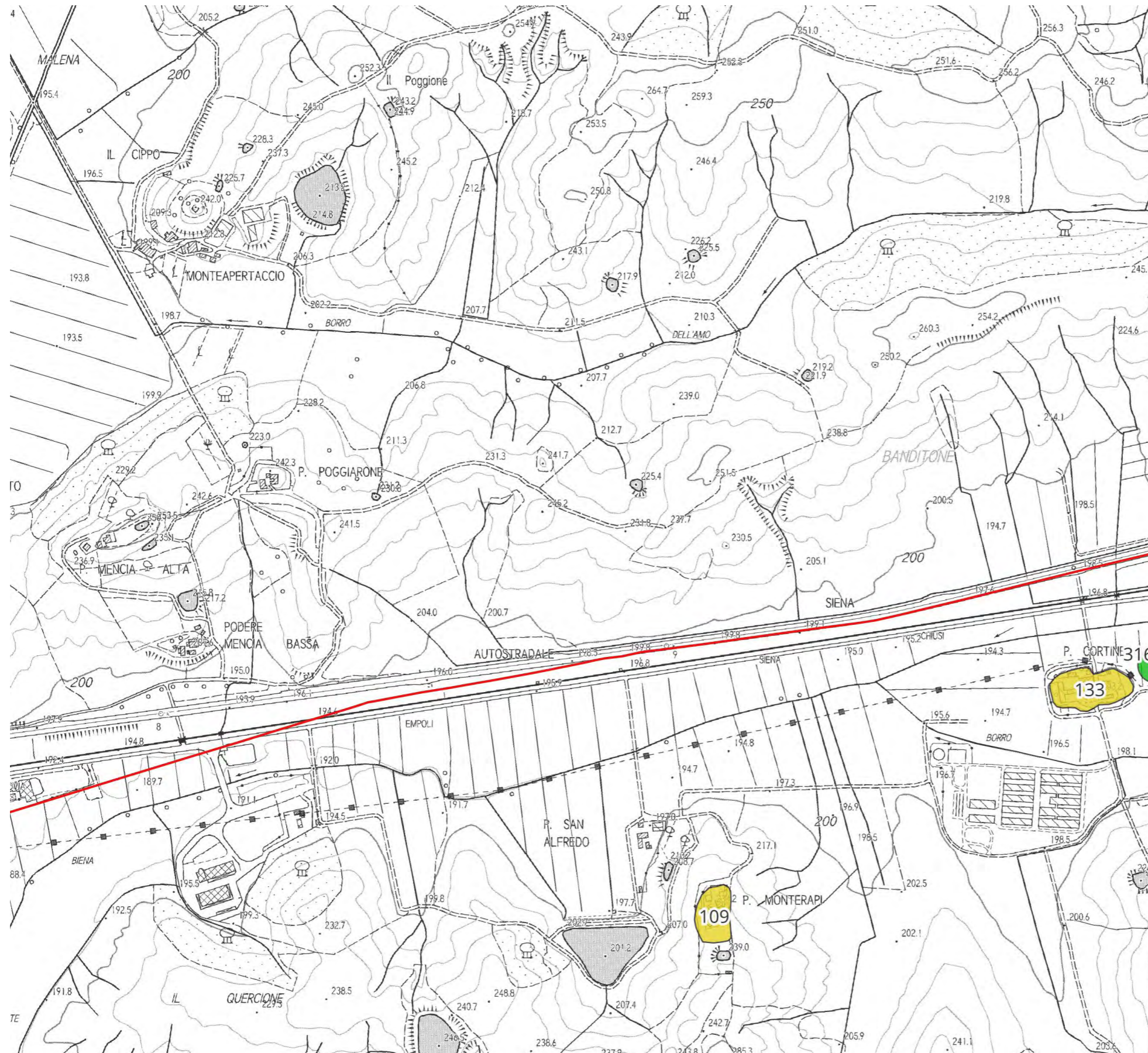


<b>187/1</b>	187/1/121IV/ASC	Montalceto	Plurifrequentato	Materiale sporadico	etrusco/romana-XIV/XV sec.	5
<b>188/1</b>	188/1/121IV/ASC	Montalceto	Etrusco-romana	Area insediativa	-	5
<b>189/1</b>	189/1/121IV/ASC	Leonina	Etrusco-romana	Frequentazione	-	5
<b>190/1</b>	190/1/121IV/ASC	Asciano	Plurifrequentato	Area smaltimento fornace	XV-XVIII sec.	5
<b>191/1</b>	191/1/121IV/ASC	Asciano	Plurifrequentato	Materiale sporadico	XIV-XVII sec.	5
<b>192/1</b>	192/1/121IV/ASC	Torrentino	Plurifrequentato	Abitazione	VII-/VI sec. a.C.-I sec. d.C.	5
<b>192/2</b>	192/2/121IV/ASC	Torrentino	Basso Medioevo	Frequentazione	-	5

#### 4 - Appendice cartografica

### Comune di Asciano





# Tavola 1

## Legenda

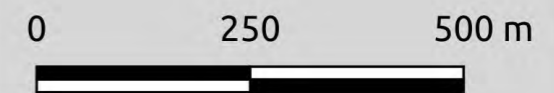
Vincolo archeologico ai sensi dell'art.142 D.Lgs. 42/2004 lett.m

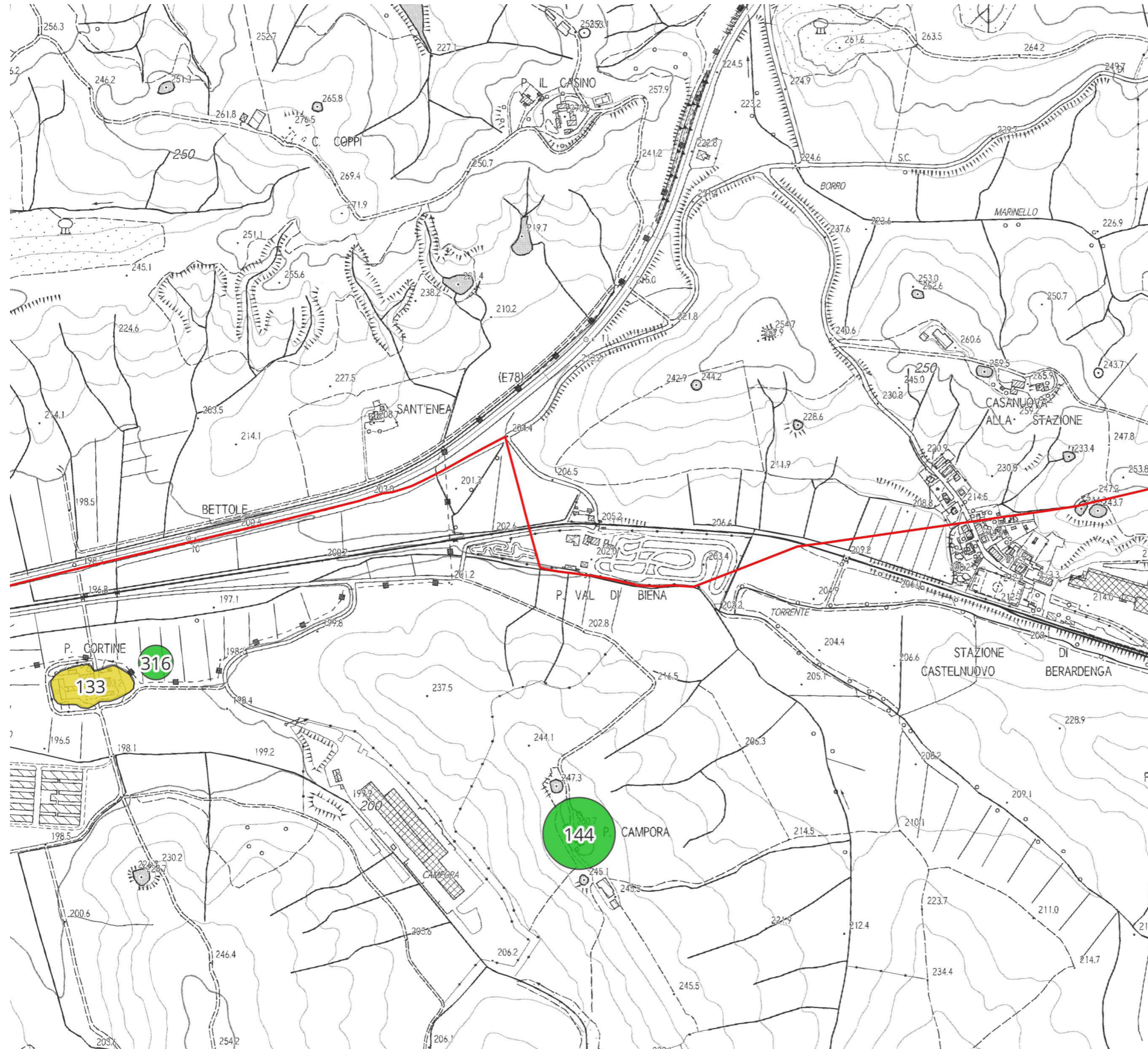
### Potenziale archeologico

- 3
- 4
- 5
- Limiti comunali



1:10.000





## Tavola 2

### Legenda

Vincolo archeologico ai sensi dell'art.142 D.Lgs. 42/2004 lett.m

Potenziale archeologico

3

4

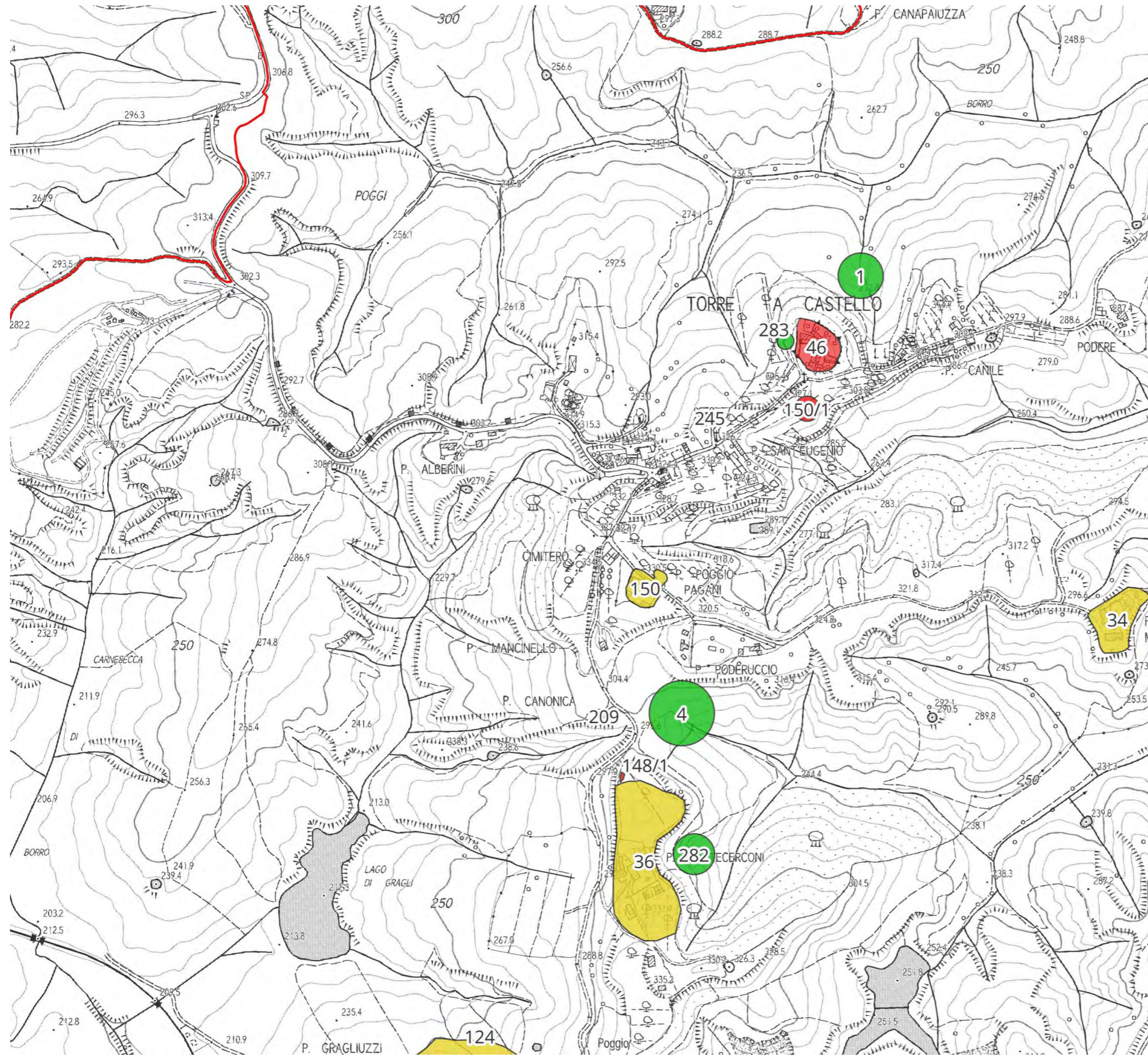
5

Limiti comunali



1:10.000





### Tavola 3

#### Legenda

Vincolo archeologico ai sensi dell'art.142 D.Lgs. 42/2004 lett.m

#### Potenziale archeologico

3

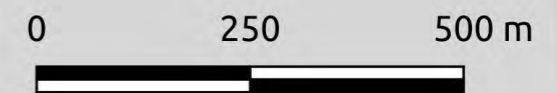
4

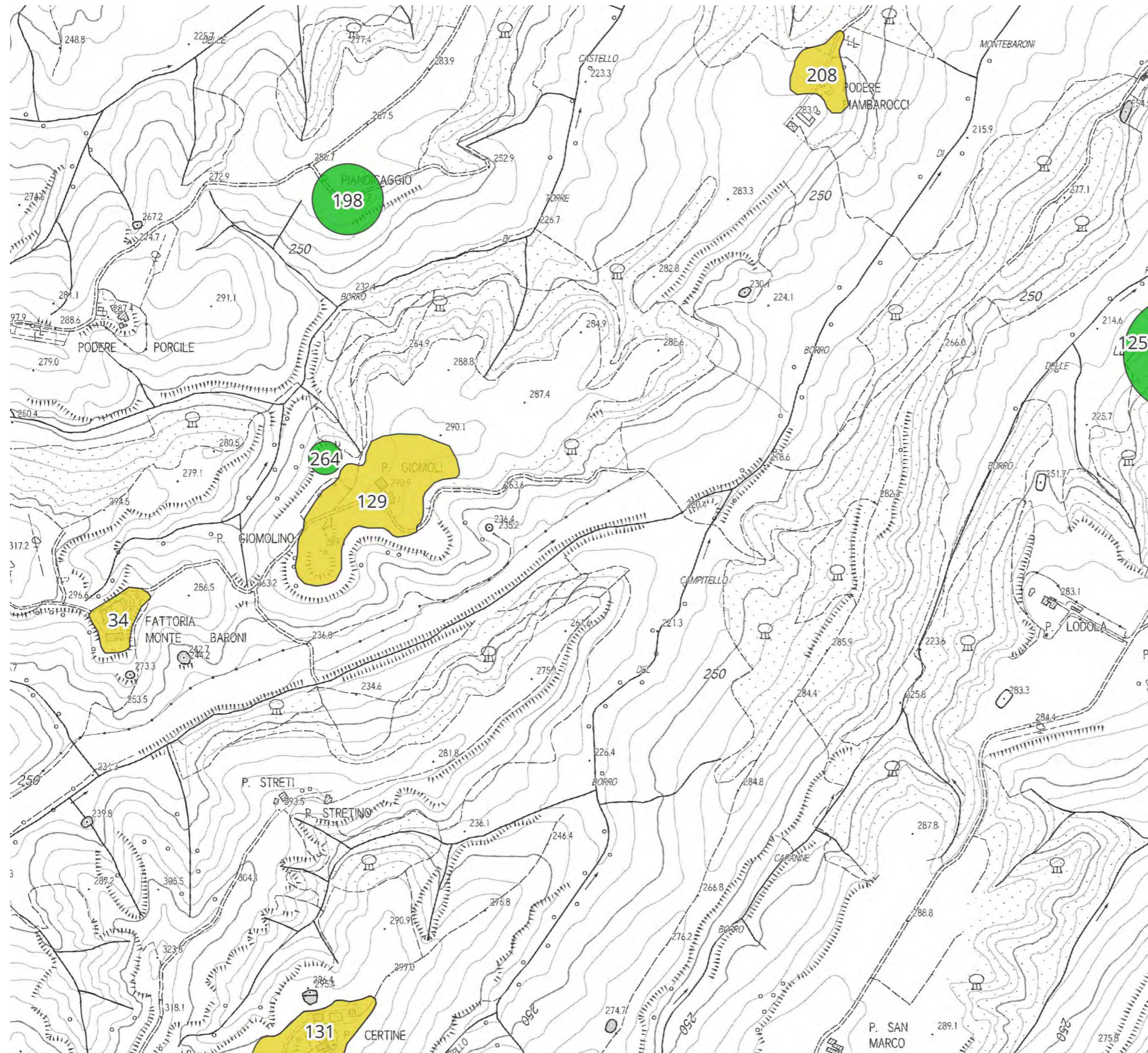
5

Limiti comunali



1:10.000





## Tavola 4

### Legenda

Vincolo archeologico ai sensi dell'art.142 D.Lgs. 42/2004 lett.m

### Potenziale archeologico

3


4

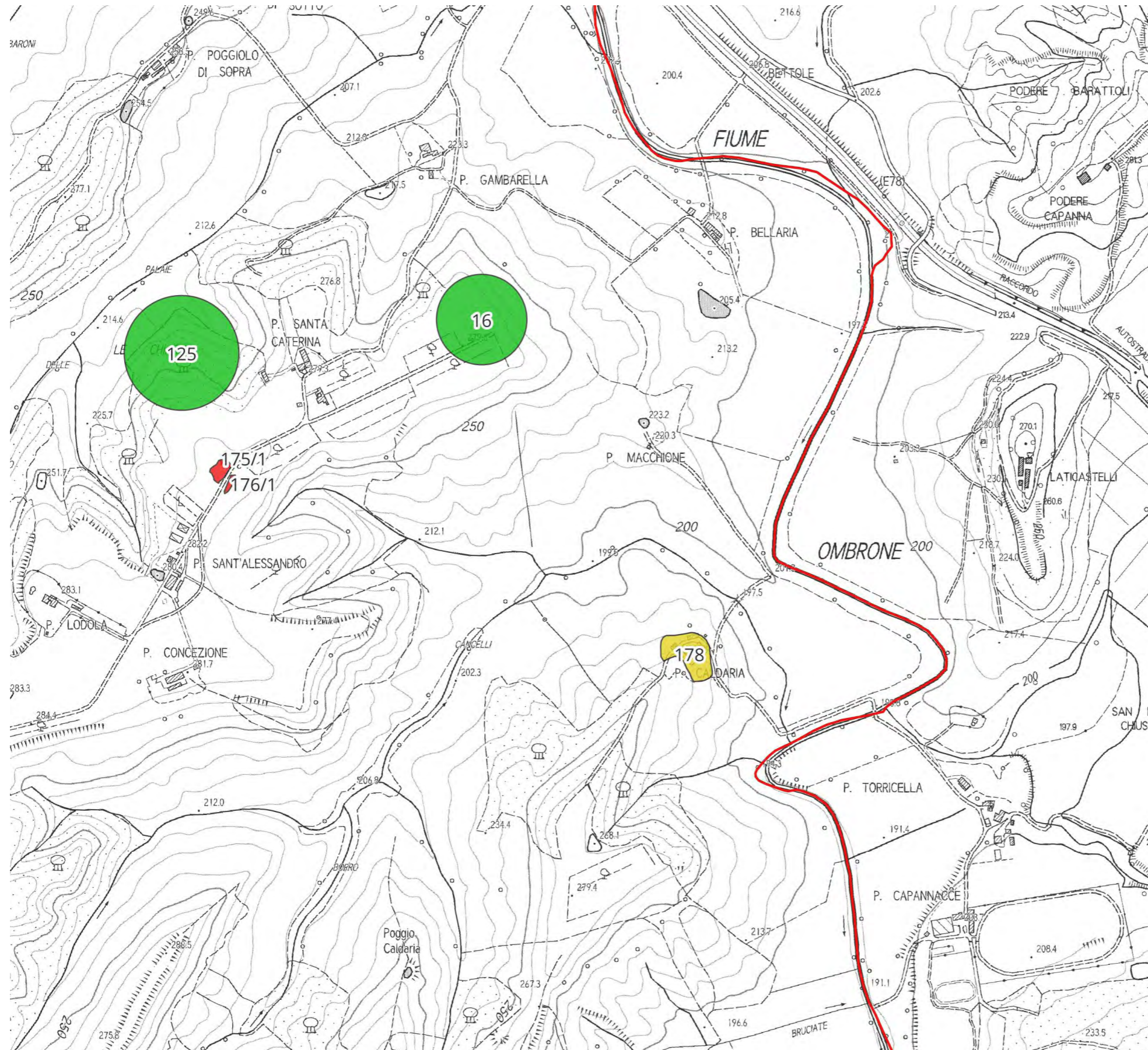
5

Limiti comunali



1:10.000





## Tavola 5

### Legenda

Vincolo archeologico ai sensi dell'art.142 D.Lgs. 42/2004 lett.m

### Potenziale archeologico

3

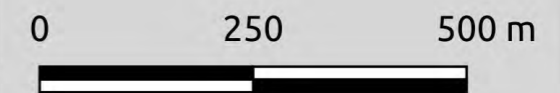
4

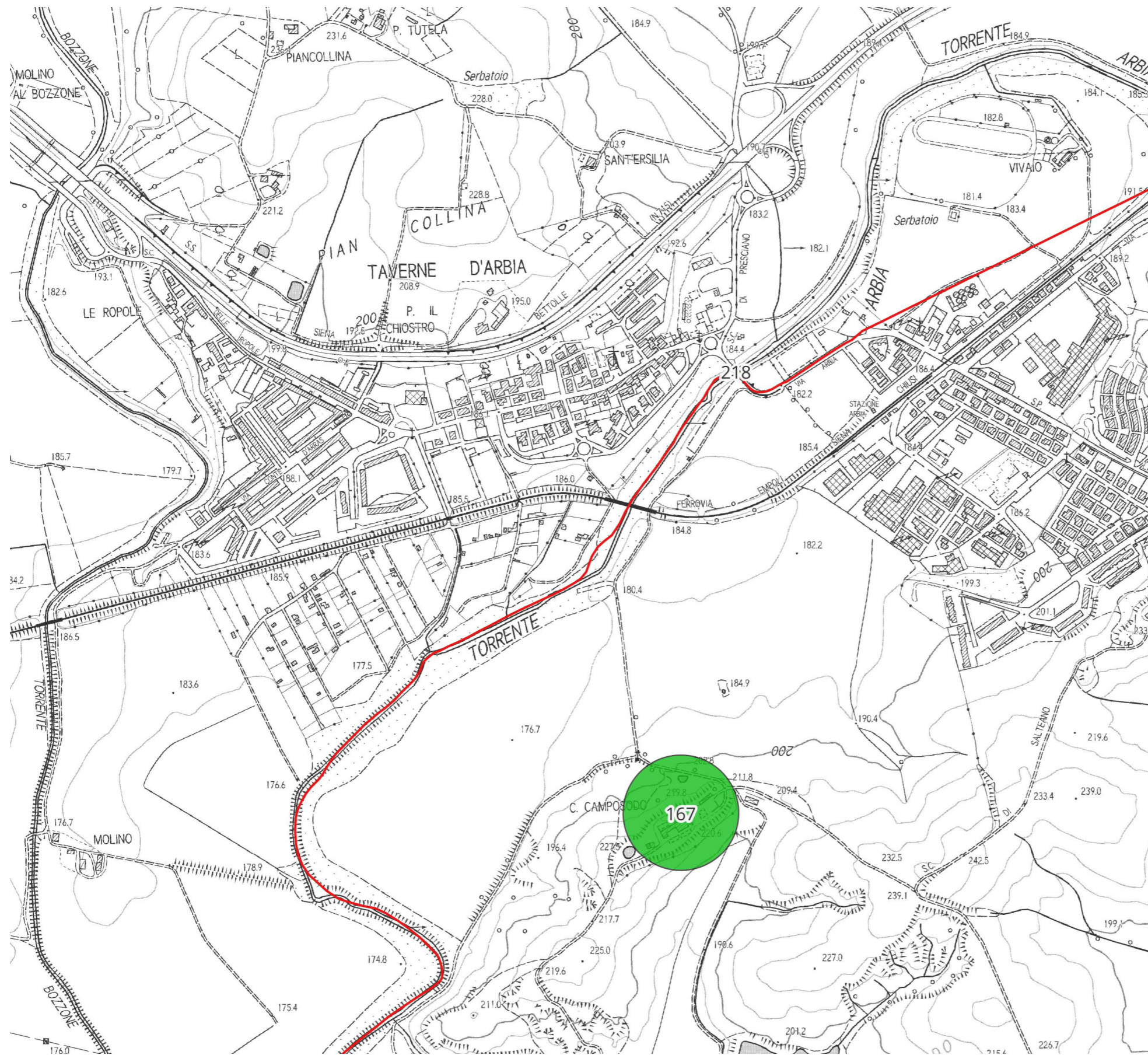
5

Limiti comunali



1:10.000





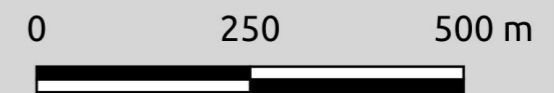
## Tavola 6

### Legenda

- Vincolo archeologico ai sensi dell'art.142 D.Lgs. 42/2004 lett.m
- Potenziale archeologico**
- 3
- 4
- 5
- Limiti comunali




1:10.000






## Tavola 7

### Legenda


 Vincolo archeologico ai sensi dell'art.142 D.Lgs. 42/2004 lett.m

### Potenziale archeologico

 3

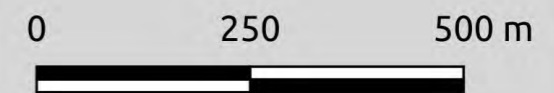
 4

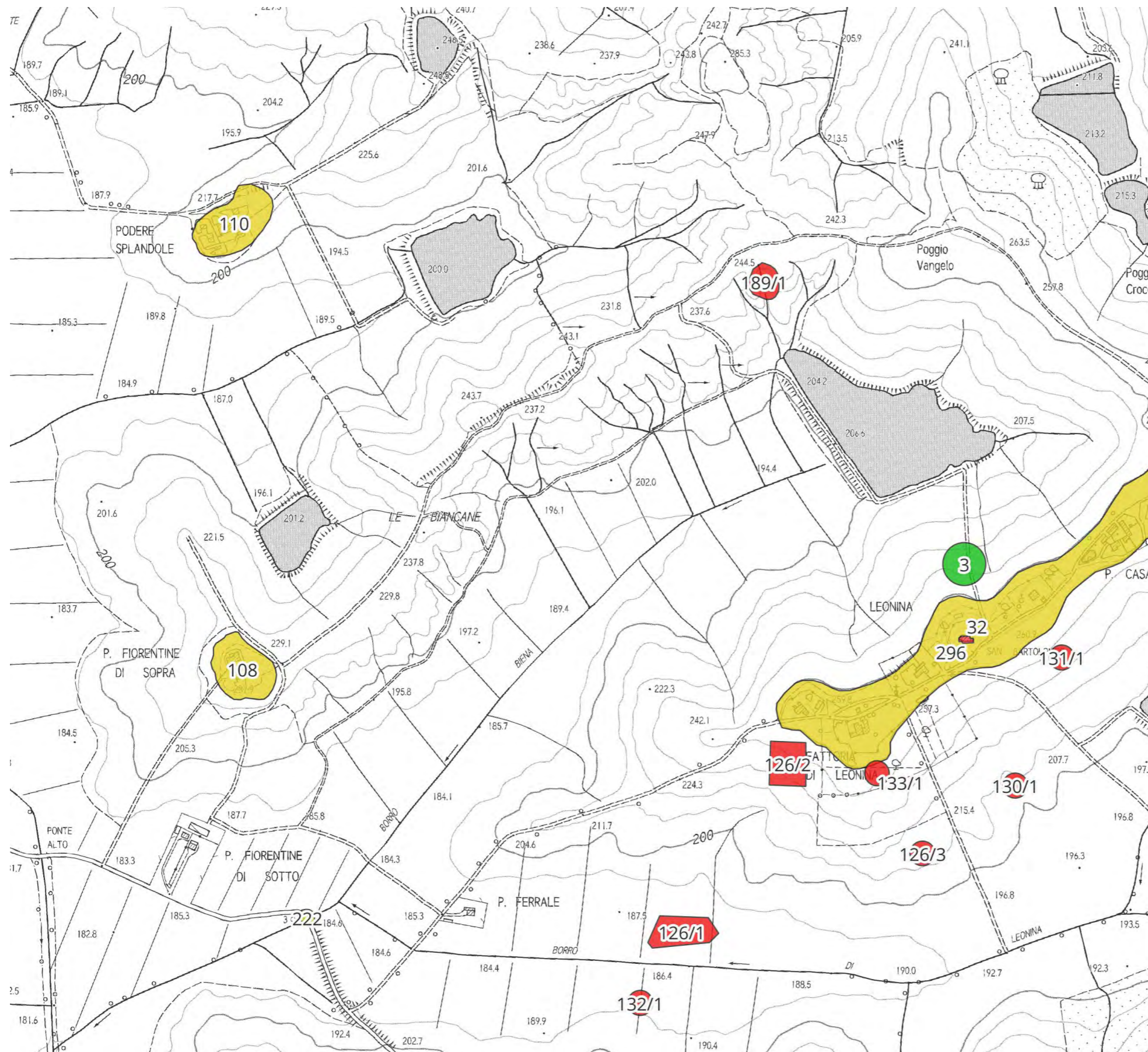
 5

 Limiti comunali



1:10.000





## Tavola 8

### Legenda

Vincolo archeologico ai sensi dell'art.142 D.Lgs. 42/2004 lett.m

### Potenziale archeologico

3

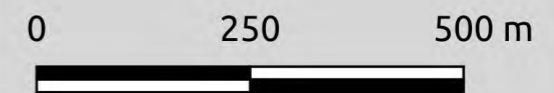
4

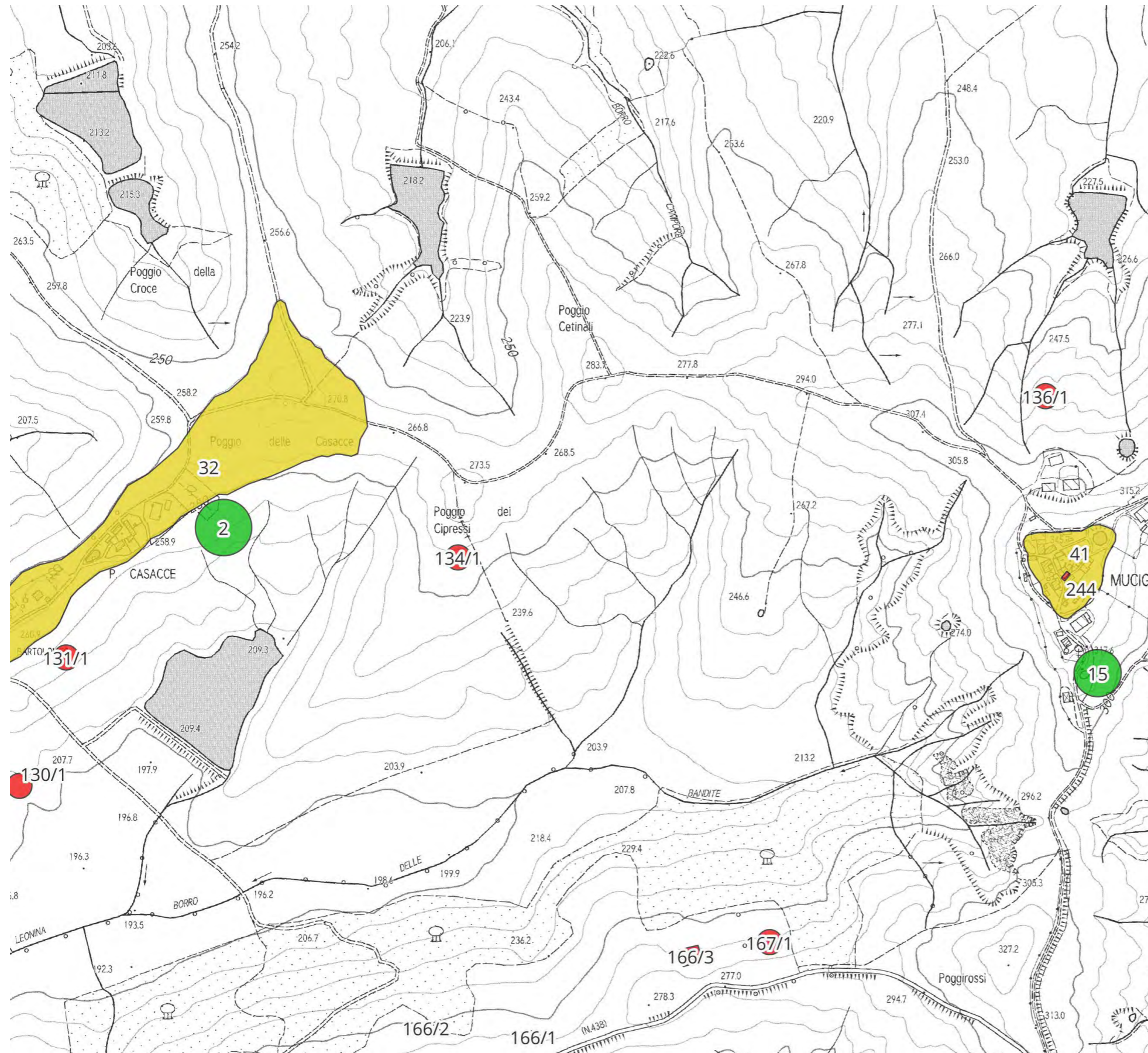
5

Limiti comunali



1:10.000





## Tavola 9

### Legenda

Vincolo archeologico ai sensi dell'art.142 D.Lgs. 42/2004 lett.m

Potenziale archeologico

3

4

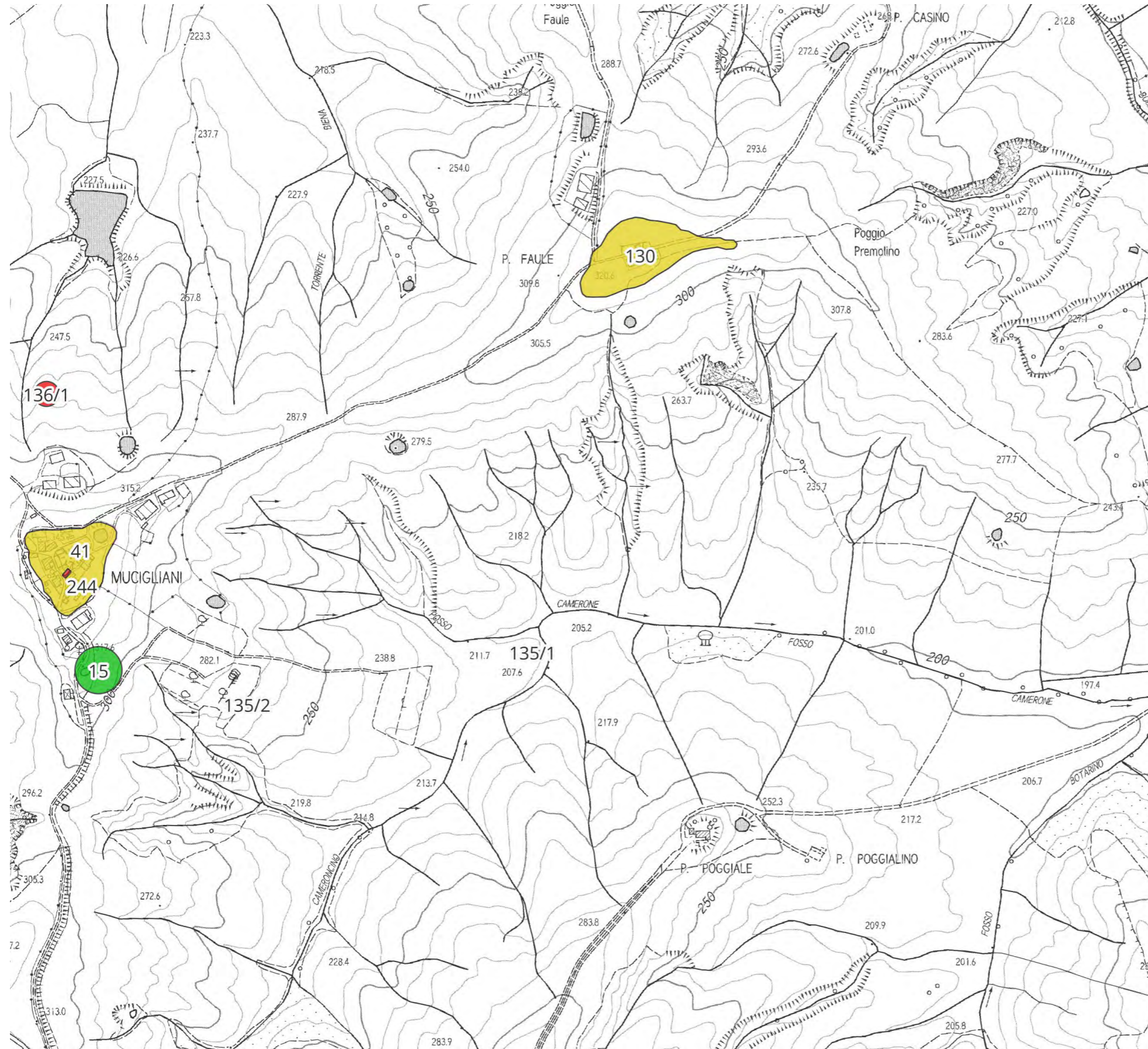
5

Limiti comunali




1:10.000






## Tavola 10


### Legenda


 Vincolo archeologico  
 ai sensi dell'art.142  
 D.Lgs. 42/2004 lett.m

### Potenziale archeologico

 3

 4

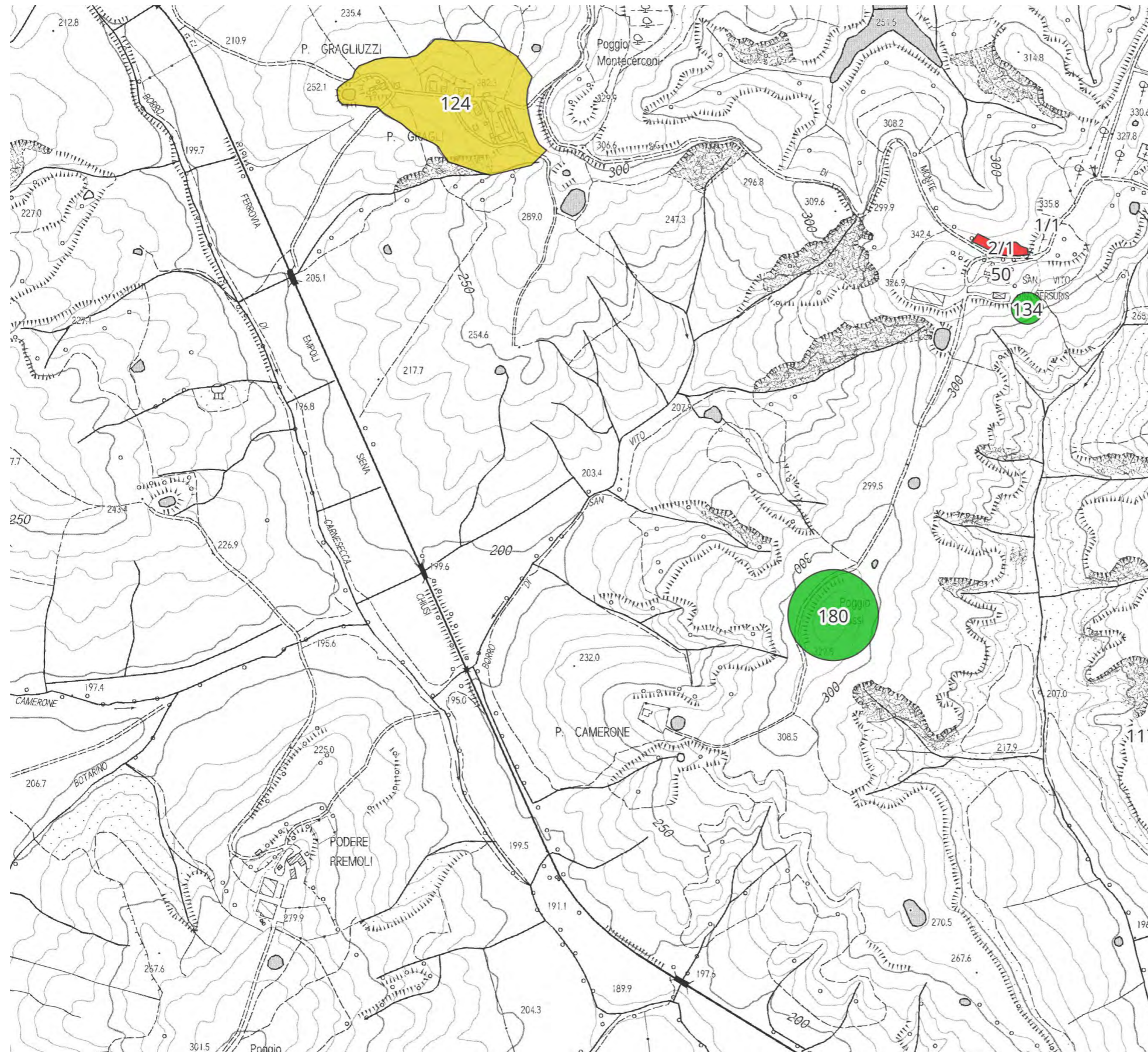
 5

 Limiti comunali



1:10.000

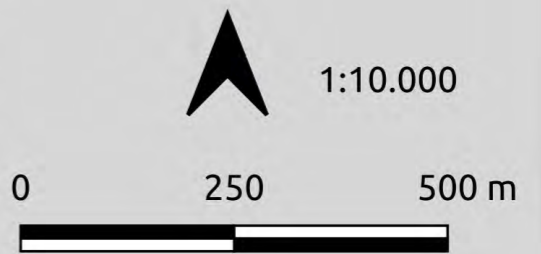


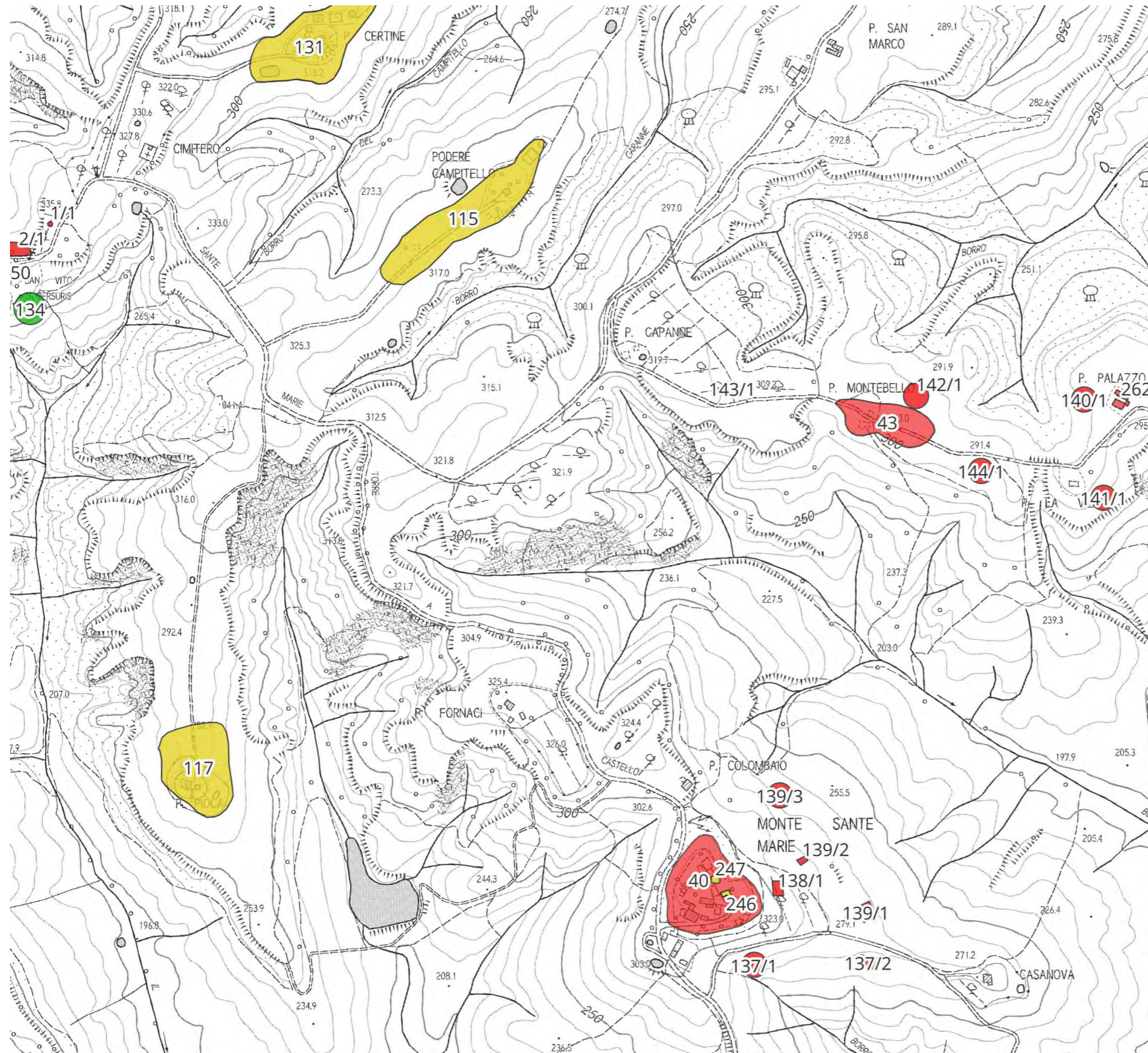


# Tavola 11

## Legenda

- Vincolo archeologico ai sensi dell'art.142 D.Lgs. 42/2004 lett.m
- Potenziale archeologico**
- 3
- 4
- 5
- Limiti comunali





## Tavola 12

### Legenda

Vincolo archeologico ai sensi dell'art.142 D.Lgs. 42/2004 lett.m

Potenziale archeologico

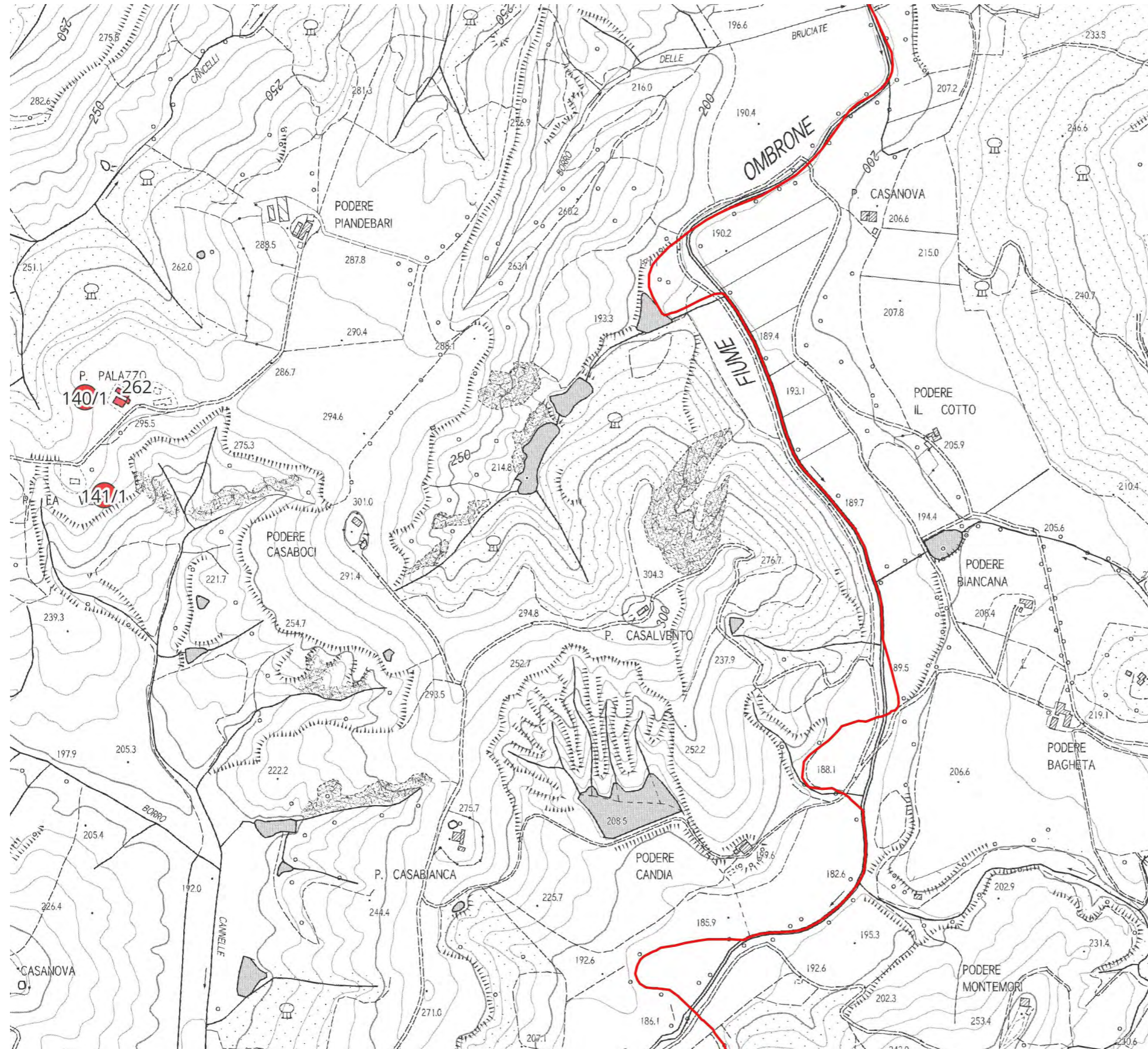
3

4

5

Limiti comunali





## Tavola 13

### Legenda

Vincolo archeologico ai sensi dell'art.142 D.Lgs. 42/2004 lett.m

### Potenziale archeologico

3

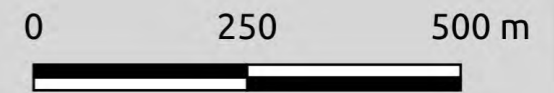
4

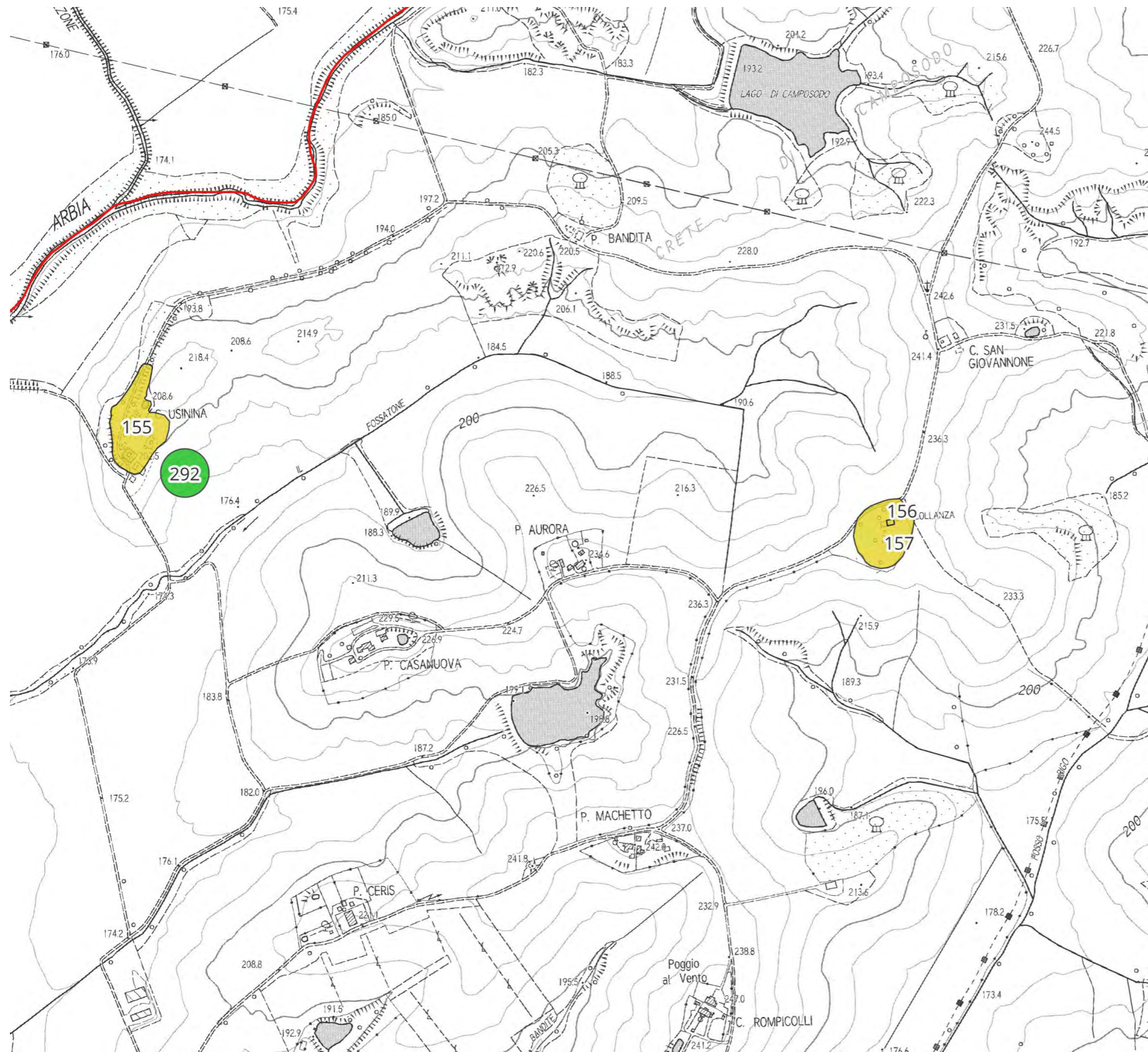
5

Limiti comunali




1:10.000






## Tavola 14


### Legenda


 Vincolo archeologico  
 ai sensi dell'art.142  
 D.Lgs. 42/2004 lett.m

### Potenziale archeologico

 3

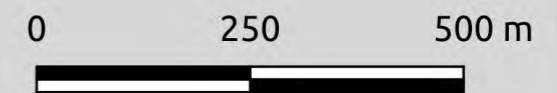
 4

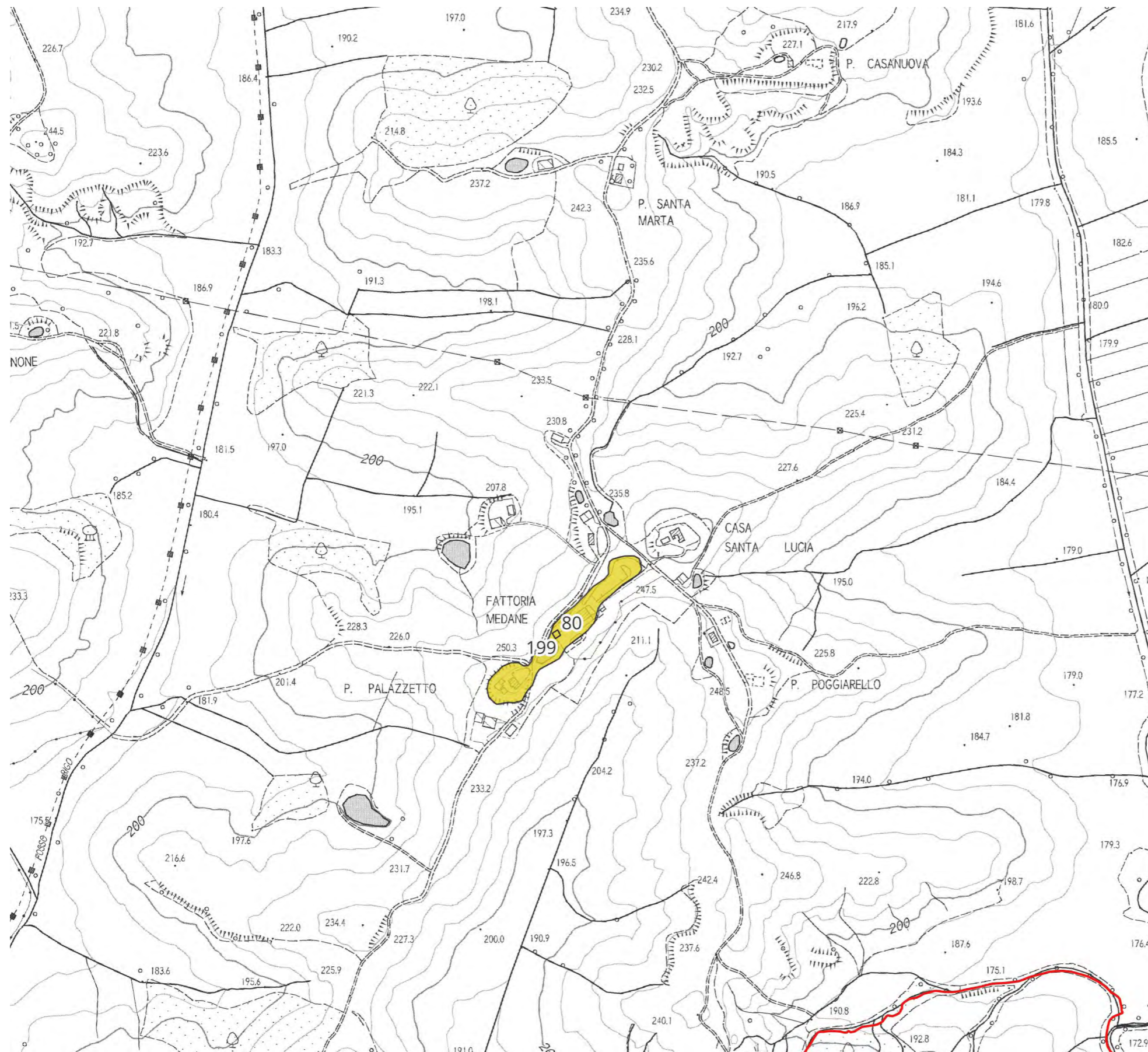
 5

 Limiti comunali








1:10.000





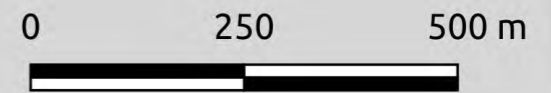
# Tavola 15

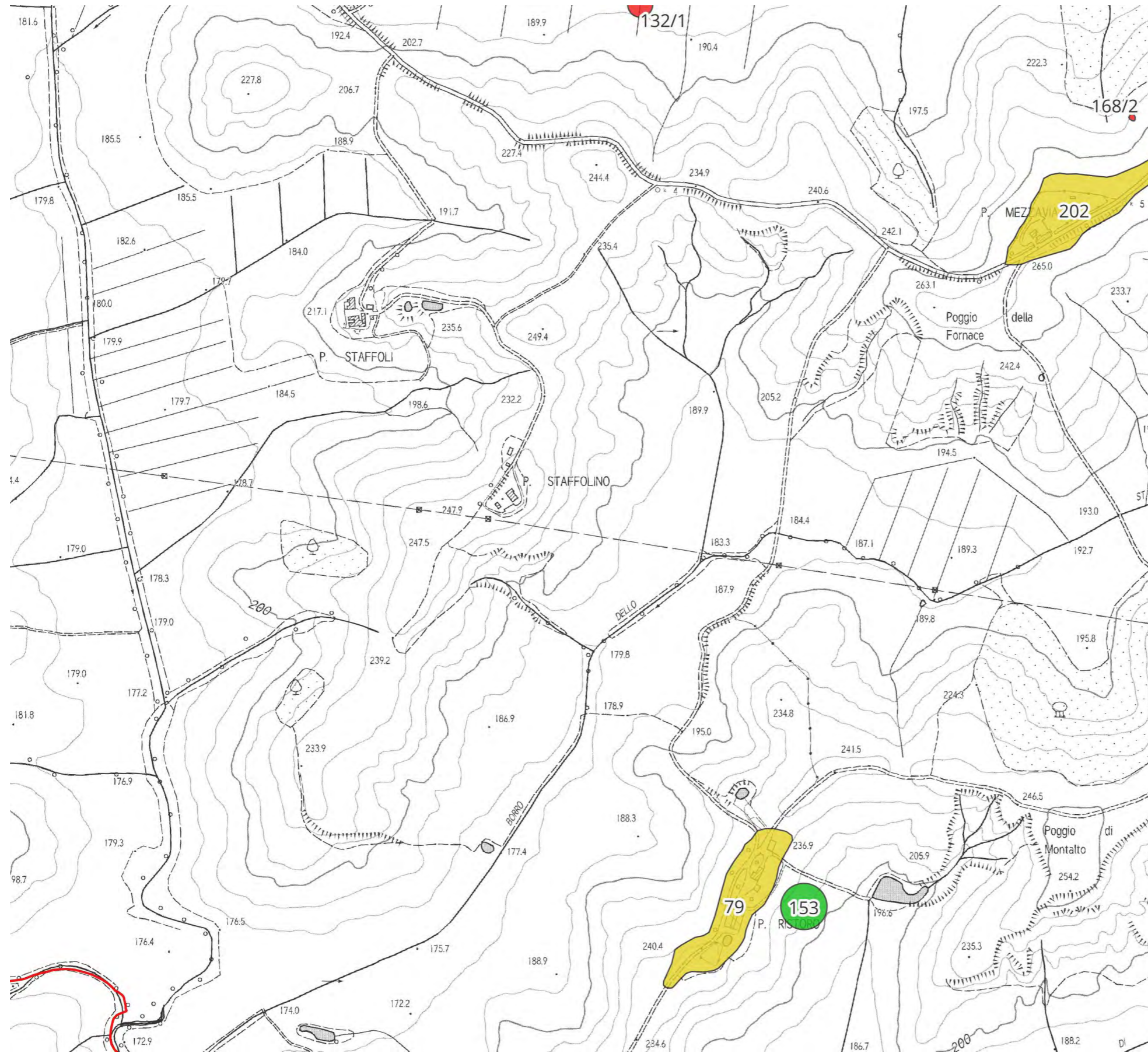
## Legenda

-  Vincolo archeologico ai sensi dell'art.142 D.Lgs. 42/2004 lett.m
- Potenziale archeologico**
-  3
-  4
-  5
-  Limiti comunali



1:10.000





## Tavola 16

### Legenda

Vincolo archeologico ai sensi dell'art.142 D.Lgs. 42/2004 lett.m

### Potenziale archeologico

3

4

5

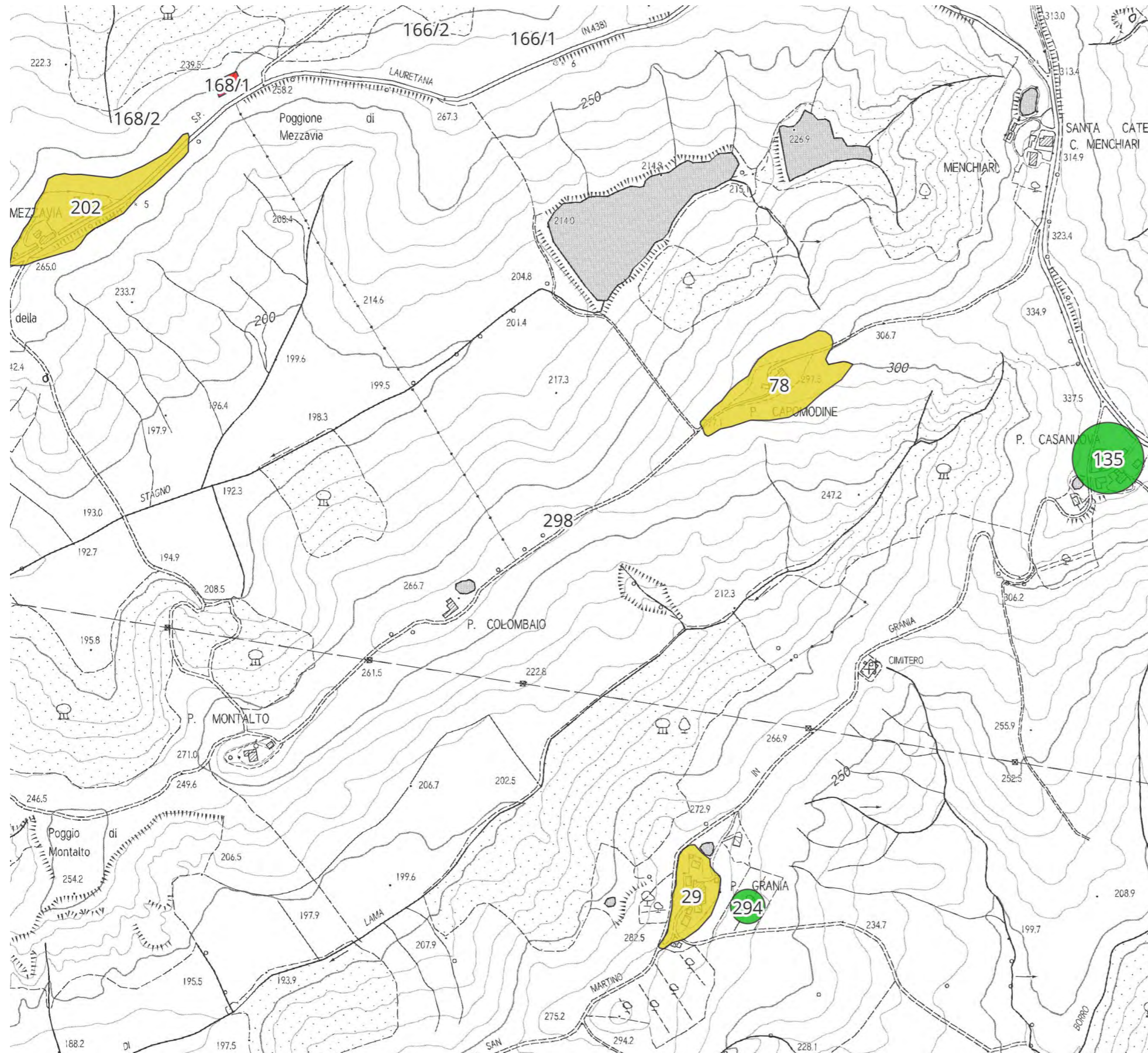
Limiti comunali



1:10.000

0 250 500 m





# Tavola 17

## Legenda

Vincolo archeologico ai sensi dell'art.142 D.Lgs. 42/2004 lett.m

### Potenziale archeologico

3

4

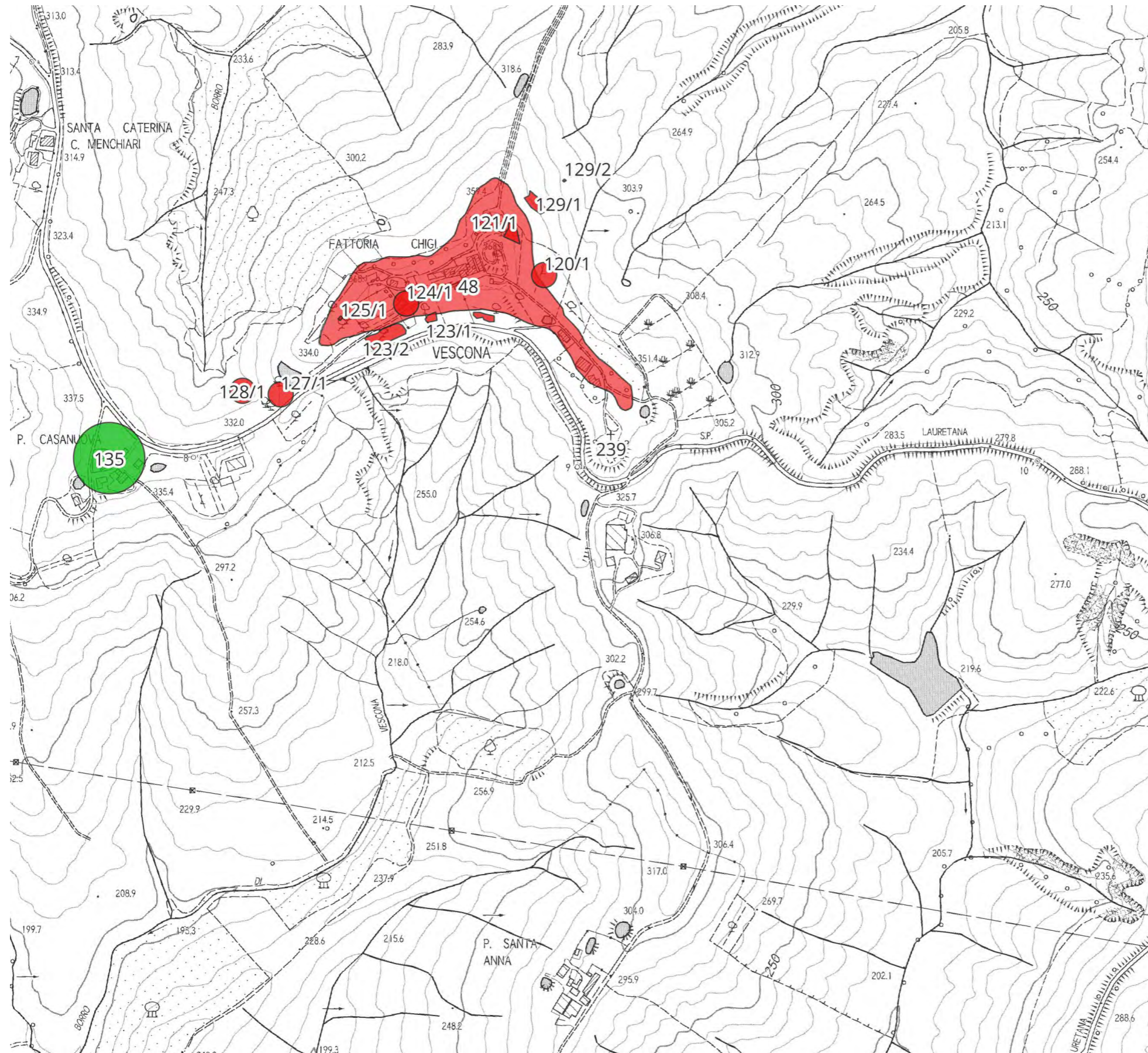
5

Limiti comunali



1:10.000





## Tavola 18

### Legenda

Vincolo archeologico ai sensi dell'art.142 D.Lgs. 42/2004 lett.m

### Potenziale archeologico

3

4

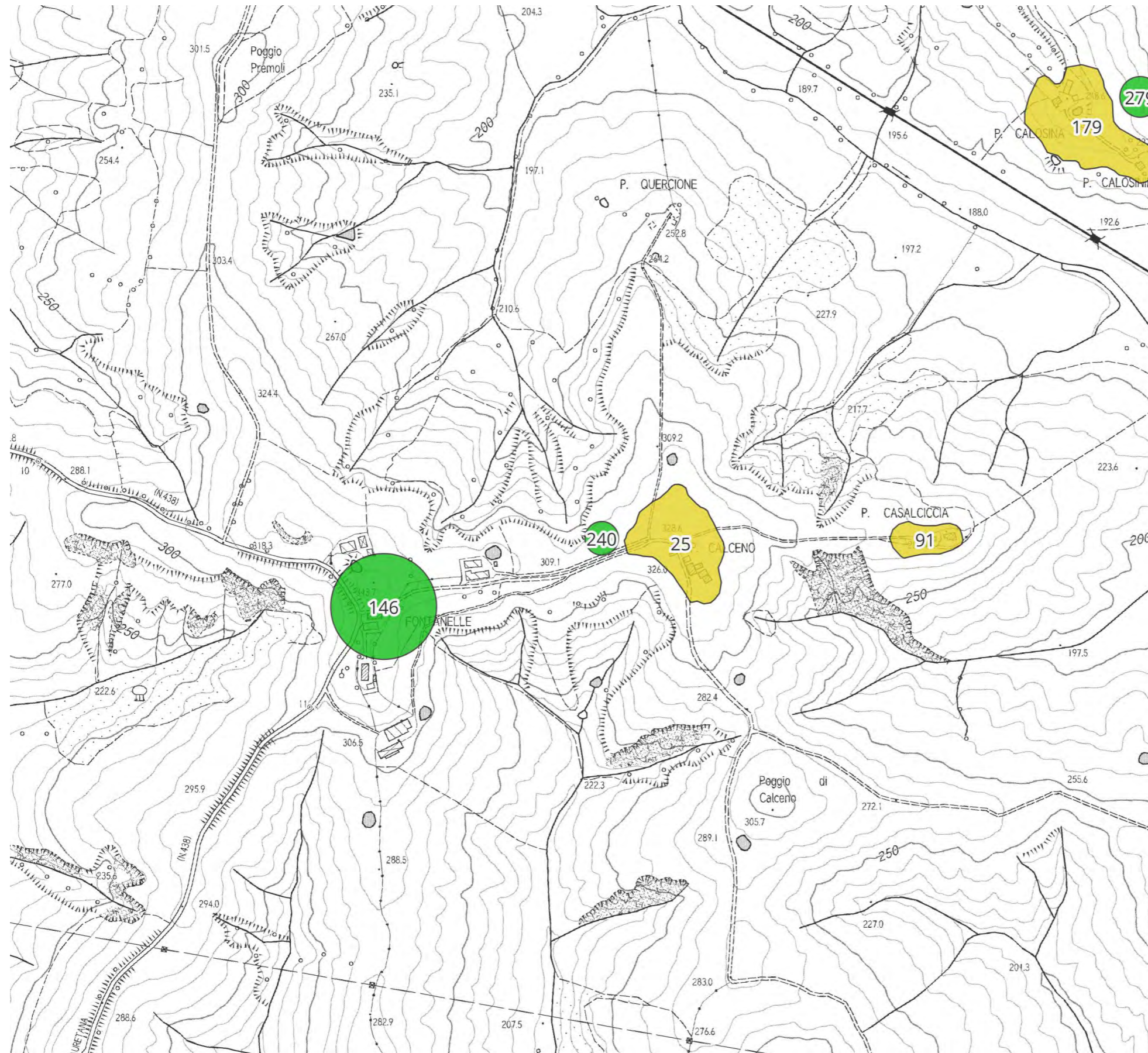
5

Limiti comunali



1:10.000





## Tavola 19

### Legenda

Vincolo archeologico  
 ai sensi dell'art.142  
 D.Lgs. 42/2004 lett.m

Potenziale archeologico

3


4

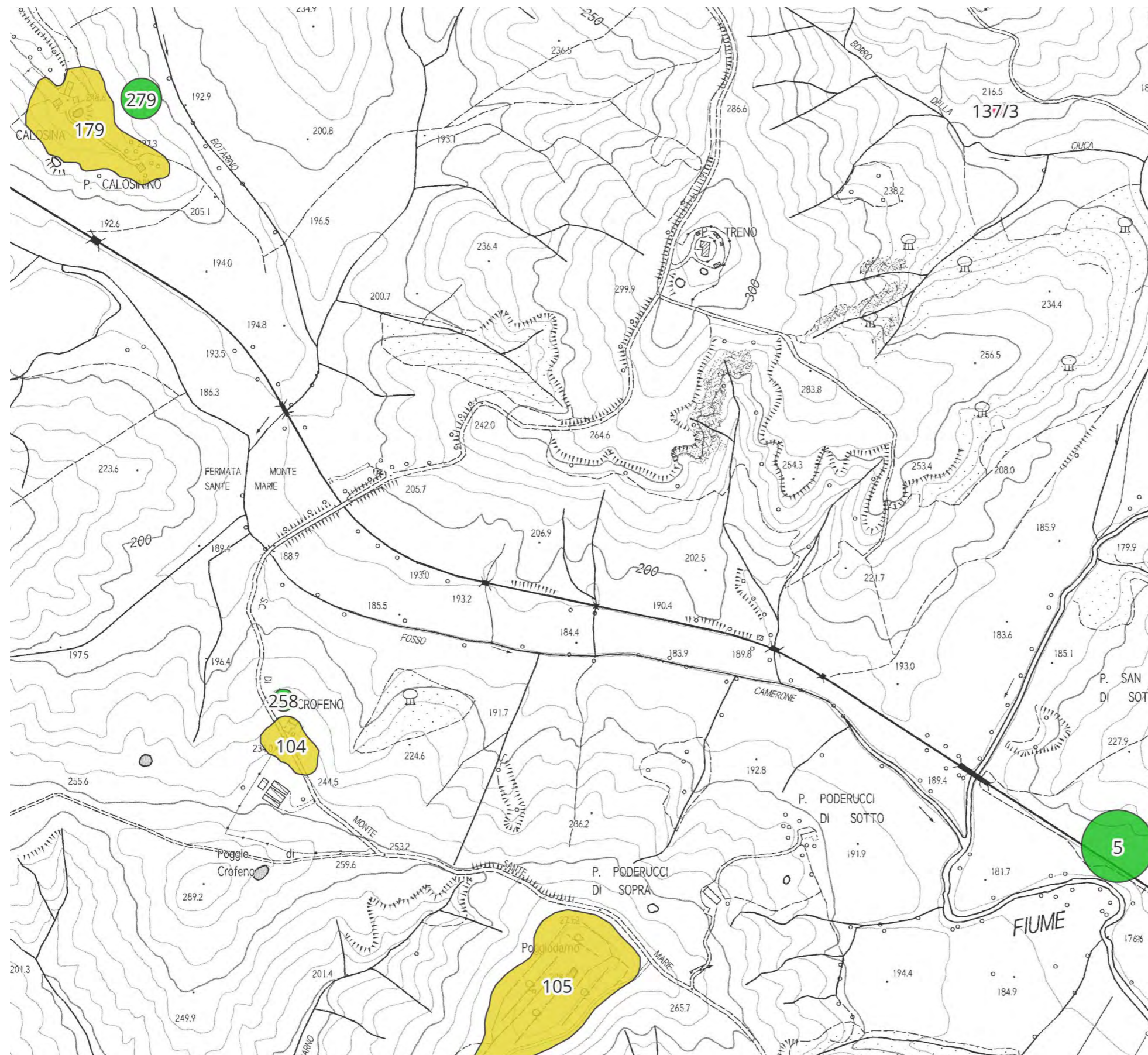
5

Limiti comunali



1:10.000





## Tavola 20

### Legenda

Vincolo archeologico ai sensi dell'art.142 D.Lgs. 42/2004 lett.m

### Potenziale archeologico

3

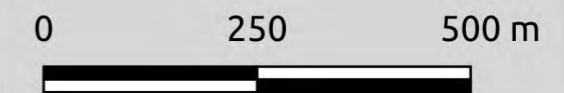
4

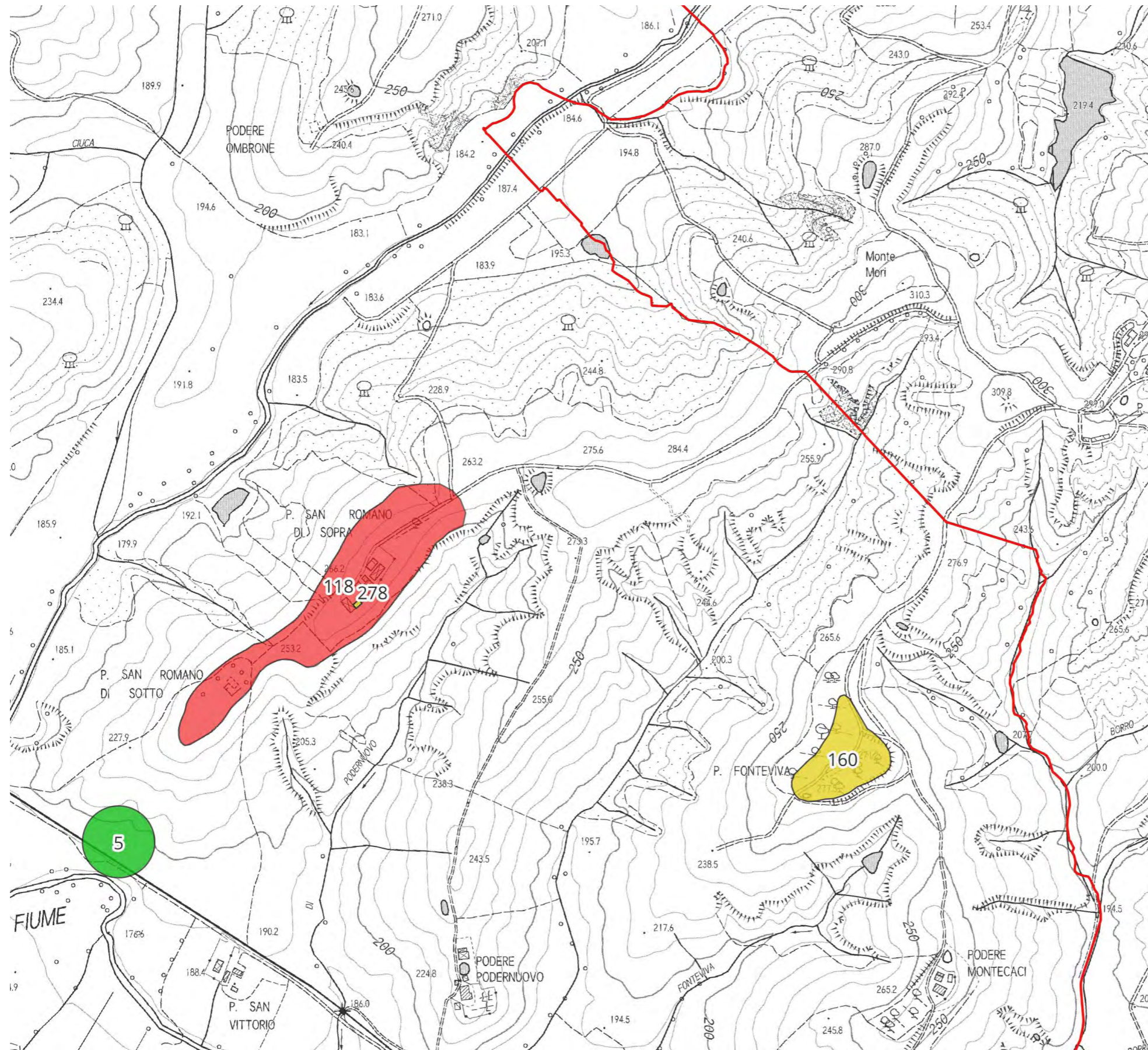
5

Limiti comunali



1:10.000





## Tavola 21

### Legenda

Vincolo archeologico  
 ai sensi dell'art.142  
 D.Lgs. 42/2004 lett.m

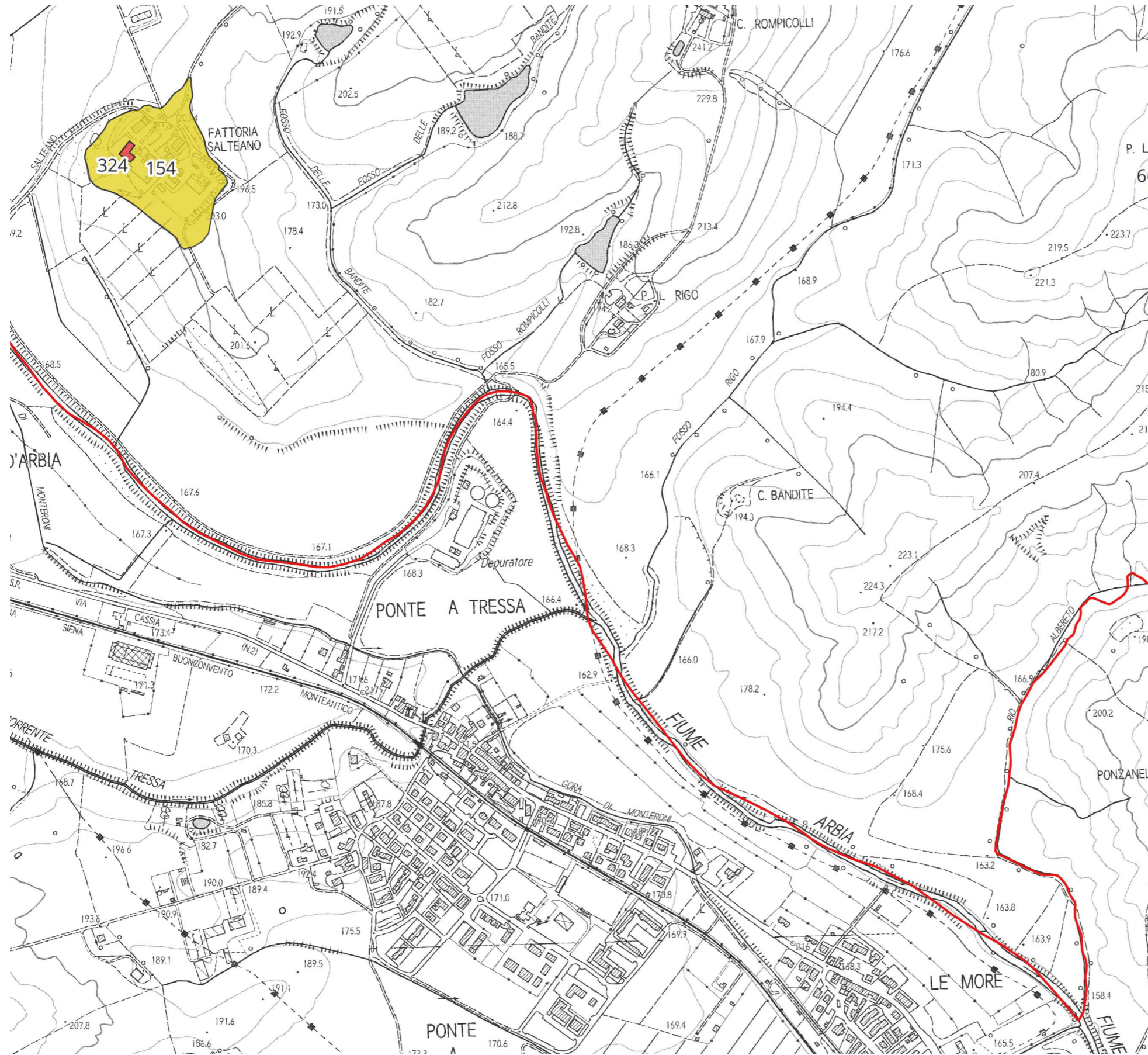
### Potenziale archeologico

- 3
- 4
- 5
- Limiti comunali



1:10.000





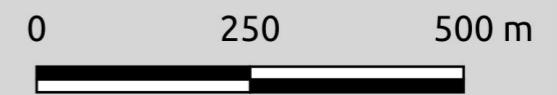
## Tavola 22

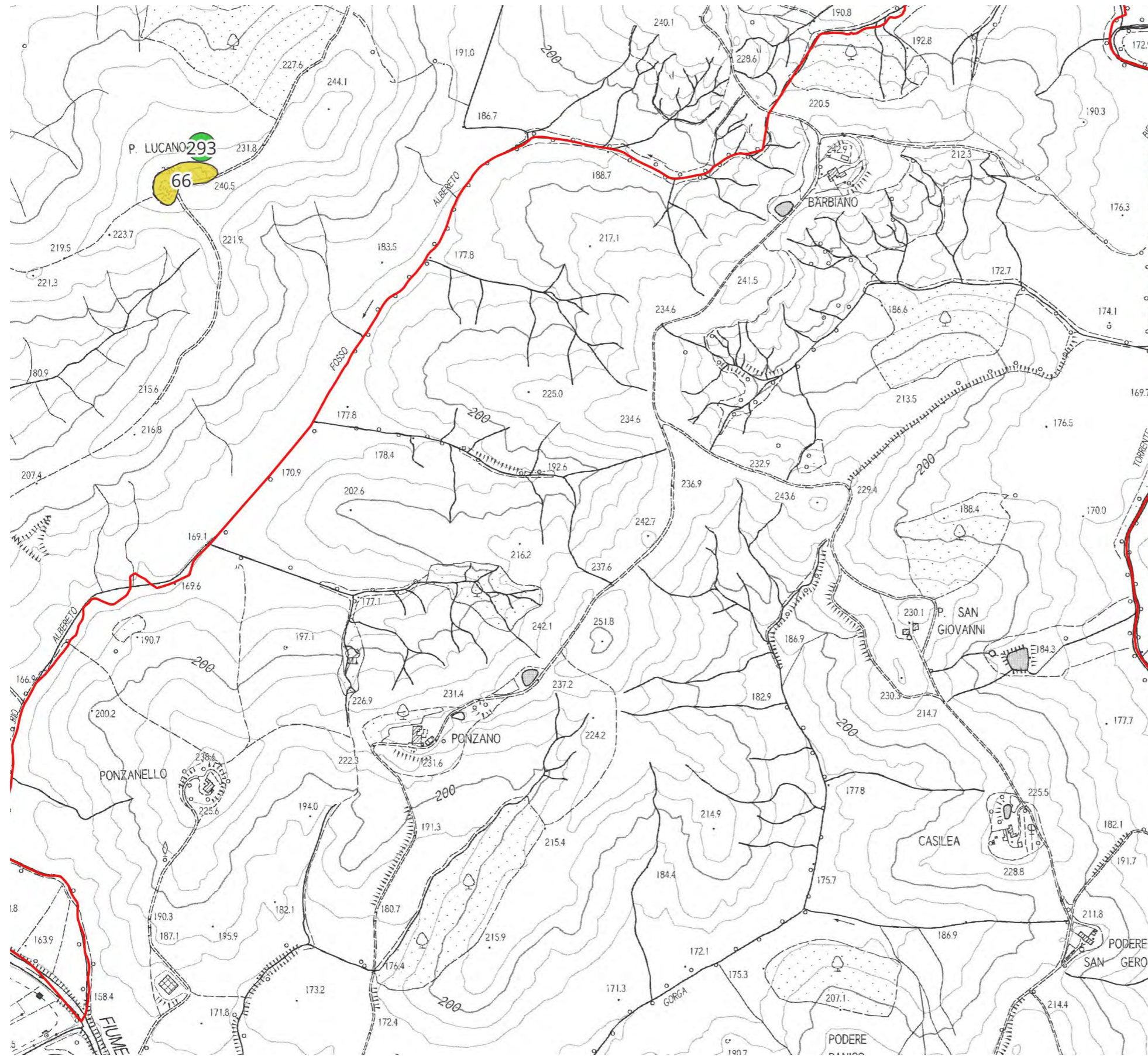
### Legenda

- Vincolo archeologico ai sensi dell'art.142 D.Lgs. 42/2004 lett.m
  
- Potenziale archeologico
- 3
- 4
- 5
- Limiti comunali



1:10.000





## Tavola 23

### Legenda

Vincolo archeologico ai sensi dell'art.142 D.Lgs. 42/2004 lett.m

### Potenziale archeologico

3

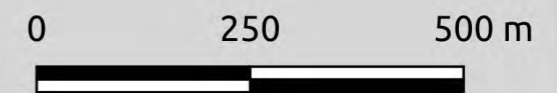
4

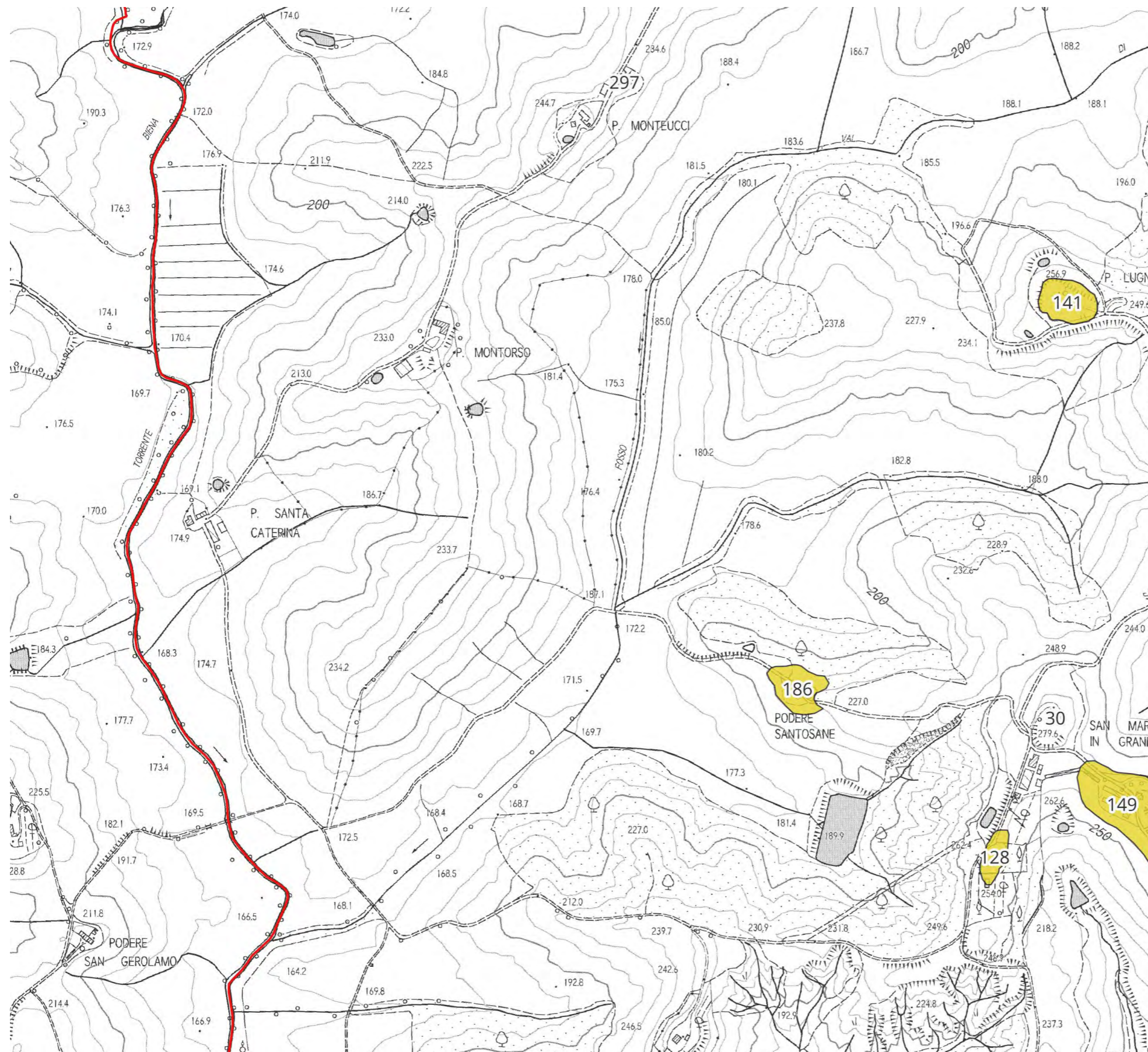
5

Limiti comunali




1:10.000






## Tavola 24


### Legenda


 Vincolo archeologico  
 ai sensi dell'art.142  
 D.Lgs. 42/2004 lett.m

### Potenziale archeologico

 3

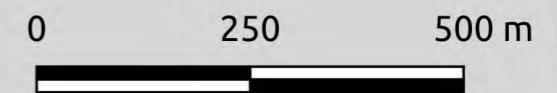
 4

 5

 Limiti comunali




1:10.000






## Tavola 25

### Legenda


 Vincolo archeologico  
 ai sensi dell'art.142  
 D.Lgs. 42/2004 lett.m

Potenziale archeologico

 3

 4

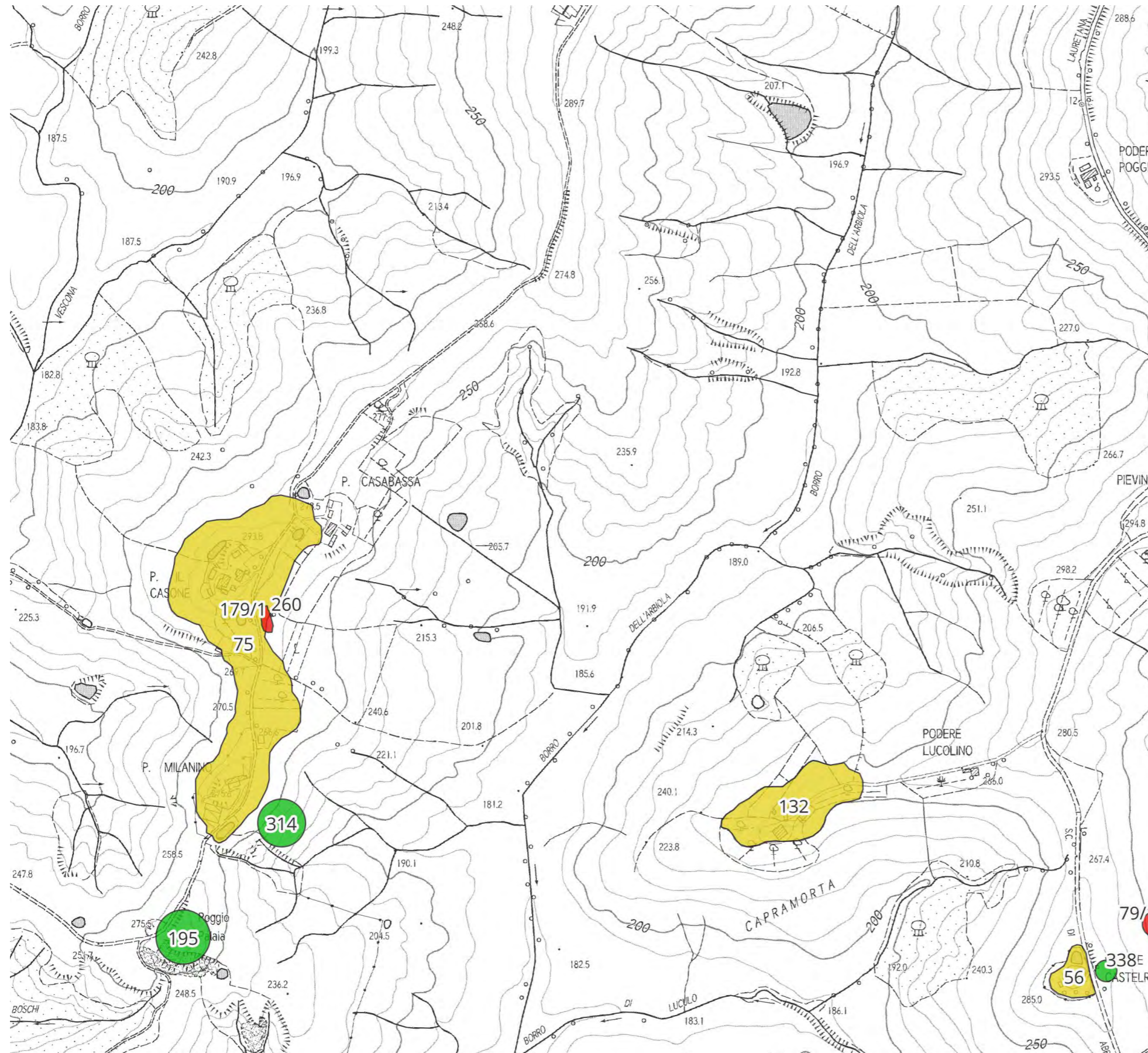
 5

 Limiti comunali



1:10.000





## Tavola 26

### Legenda

Vincolo archeologico ai sensi dell'art.142 D.Lgs. 42/2004 lett.m

Potenziale archeologico

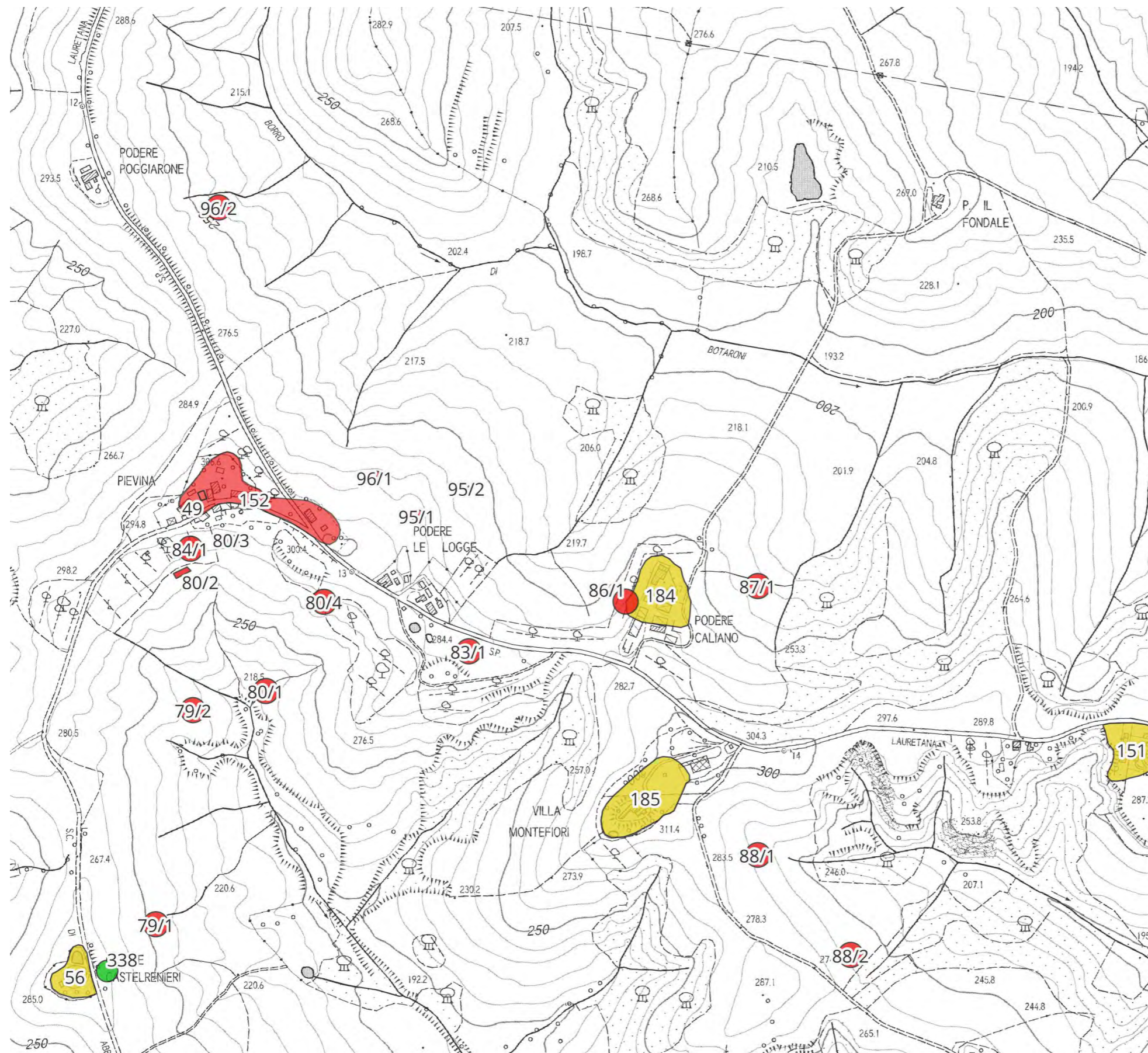
3

4

5

Limiti comunali

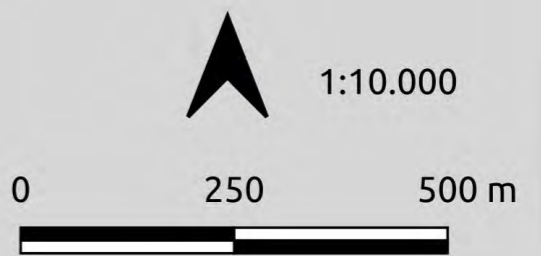


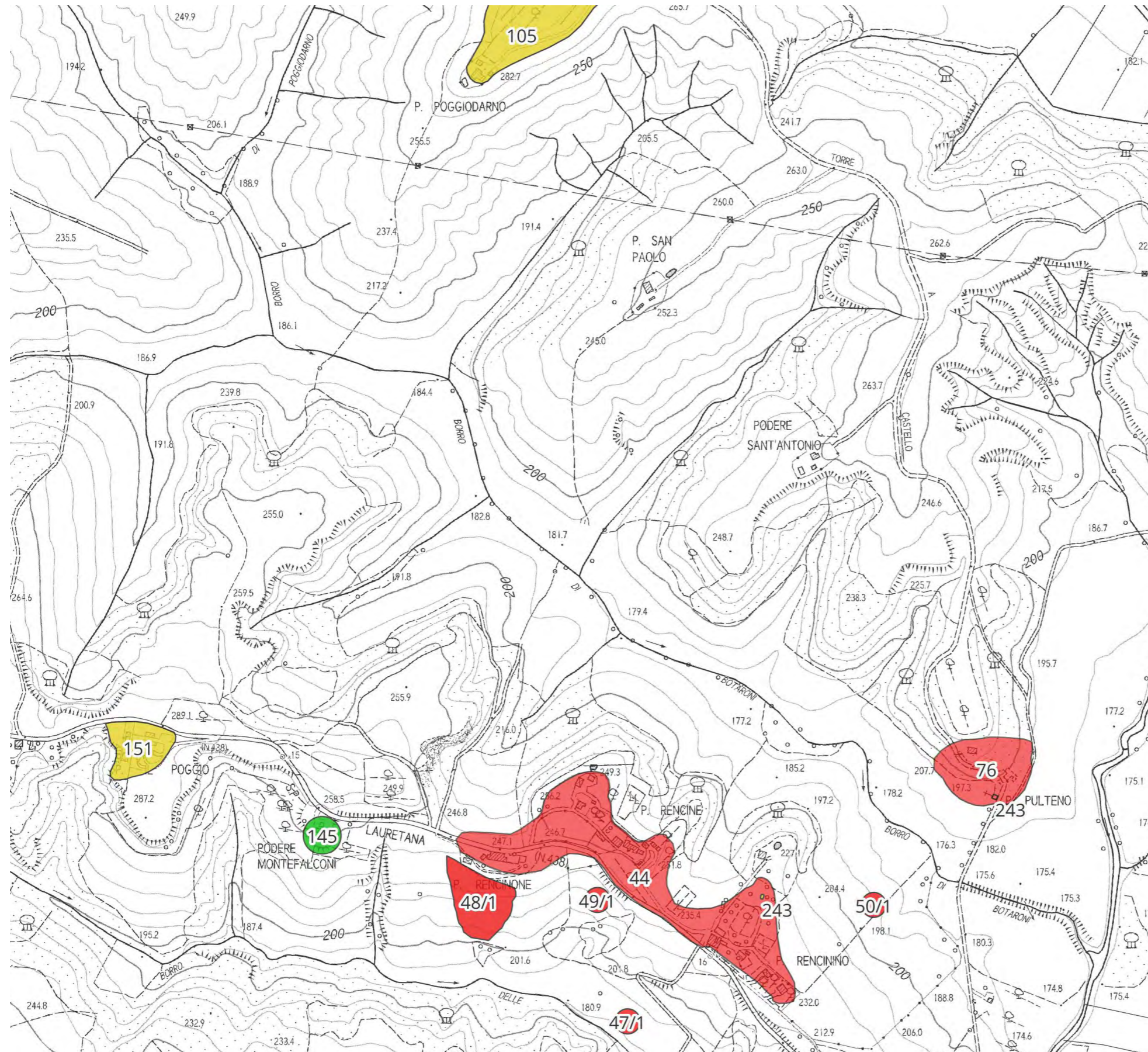


# Tavola 27

## Legenda

- Vincolo archeologico ai sensi dell'art.142 D.Lgs. 42/2004 lett.m
- Potenziale archeologico**
- 3
- 4
- 5
- Limiti comunali





## Tavola 28

### Legenda

Vincolo archeologico ai sensi dell'art.142 D.Lgs. 42/2004 lett.m

Potenziale archeologico

3

4

5

Limiti comunali



1:10.000





# Tavola 29

## Legenda

- Vincolo archeologico ai sensi dell'art.142 D.Lgs. 42/2004 lett.m
- Potenziale archeologico**
- 3
- 4
- 5
- Limiti comunali



1:10.000





## Tavola 30

### Legenda

Vincolo archeologico ai sensi dell'art.142 D.Lgs. 42/2004 lett.m

### Potenziale archeologico

3

4

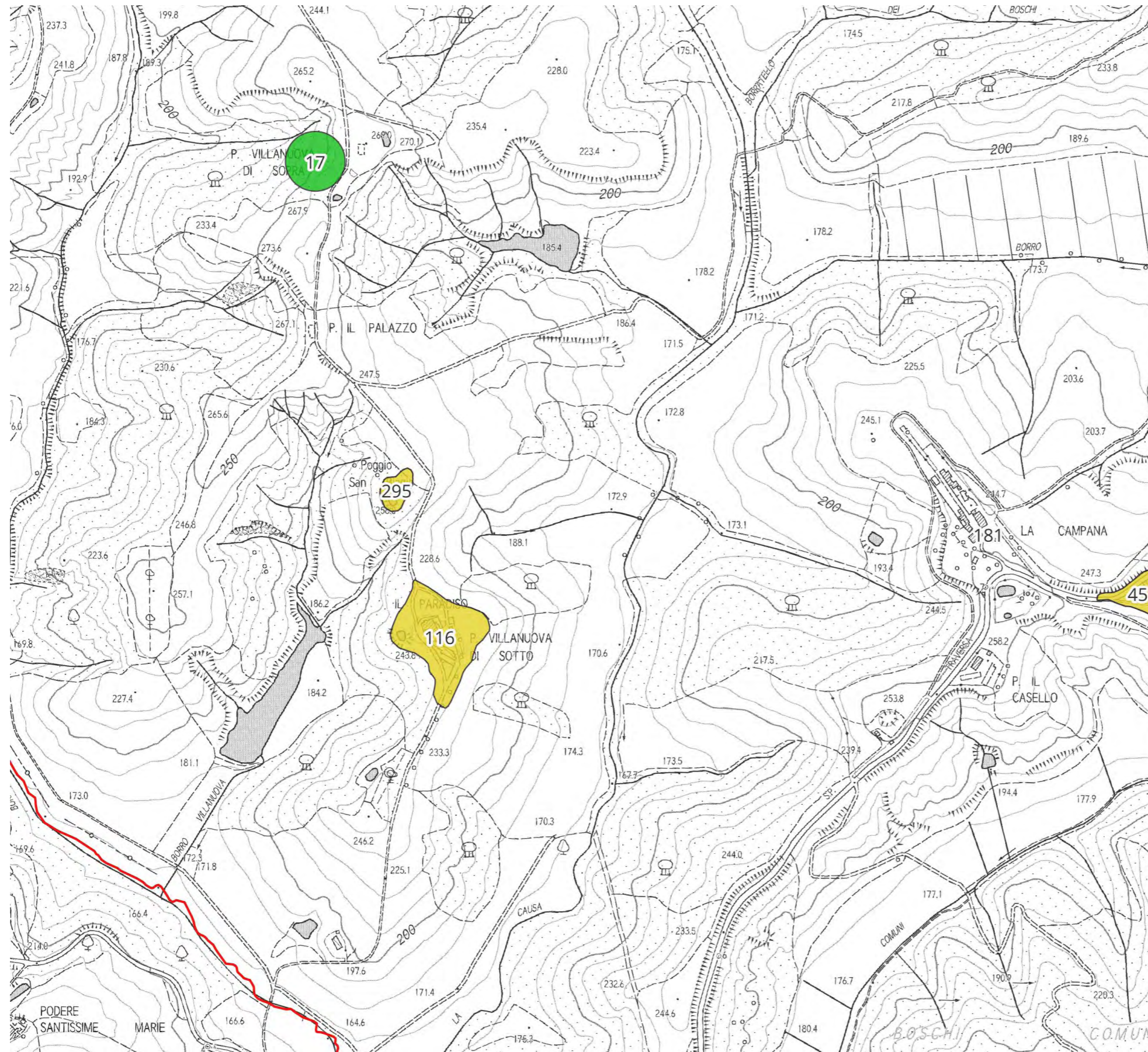
5

Limiti comunali




1:10.000






## Tavola 31

### Legenda


 Vincolo archeologico  
 ai sensi dell'art.142  
 D.Lgs. 42/2004 lett.m

Potenziale archeologico

 3

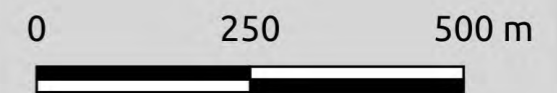
 4

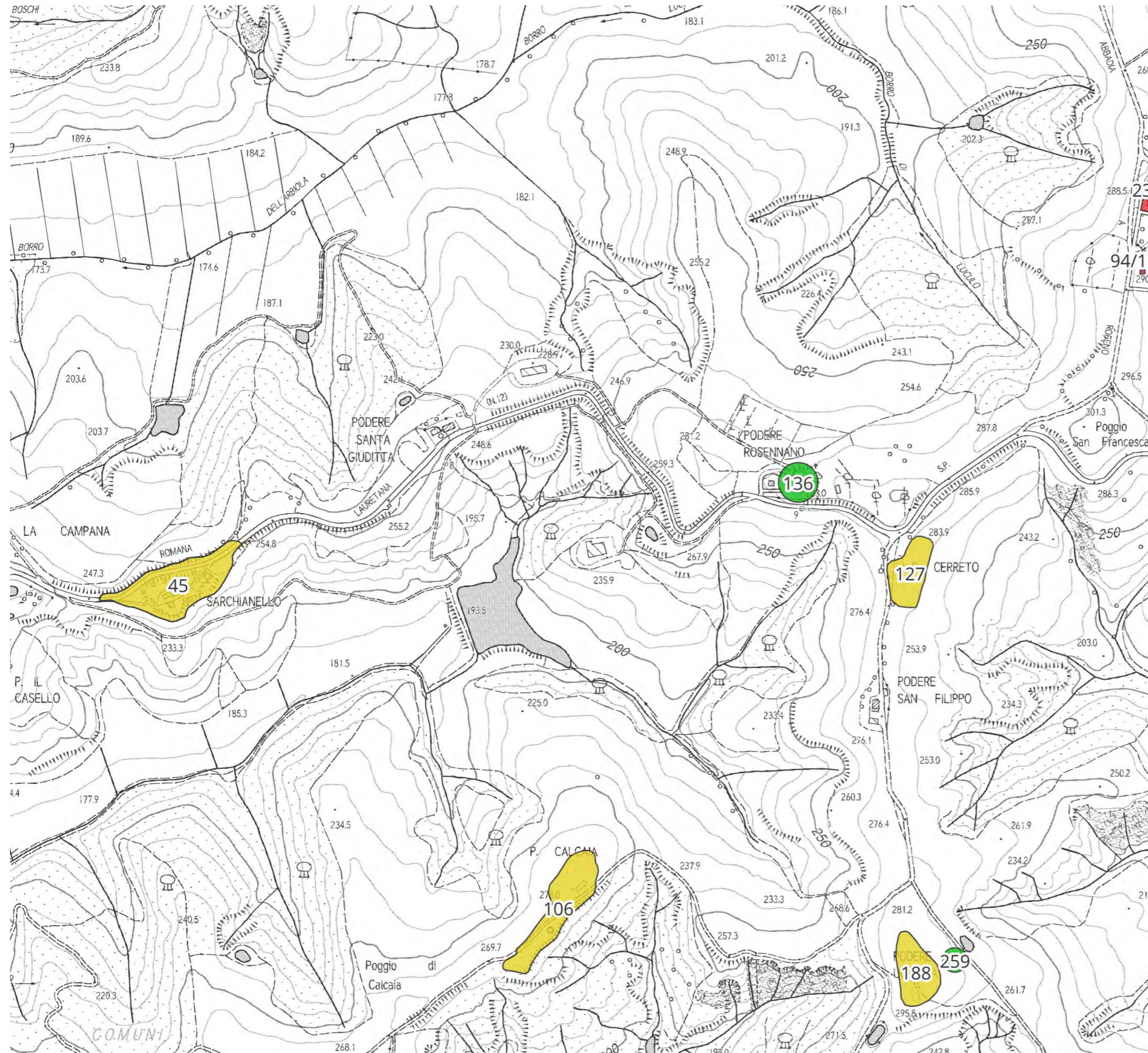
 5

 Limiti comunali



1:10.000





## Tavola 32

### Legenda

Vincolo archeologico ai sensi dell'art.142 D.Lgs. 42/2004 lett.m

### Potenziale archeologico

- 3
- 4
- 5
- Limiti comunali



1:10.000





## Tavola 33

### Legenda

Vincolo archeologico ai sensi dell'art.142 D.Lgs. 42/2004 lett.m

Potenziale archeologico

3

4

5

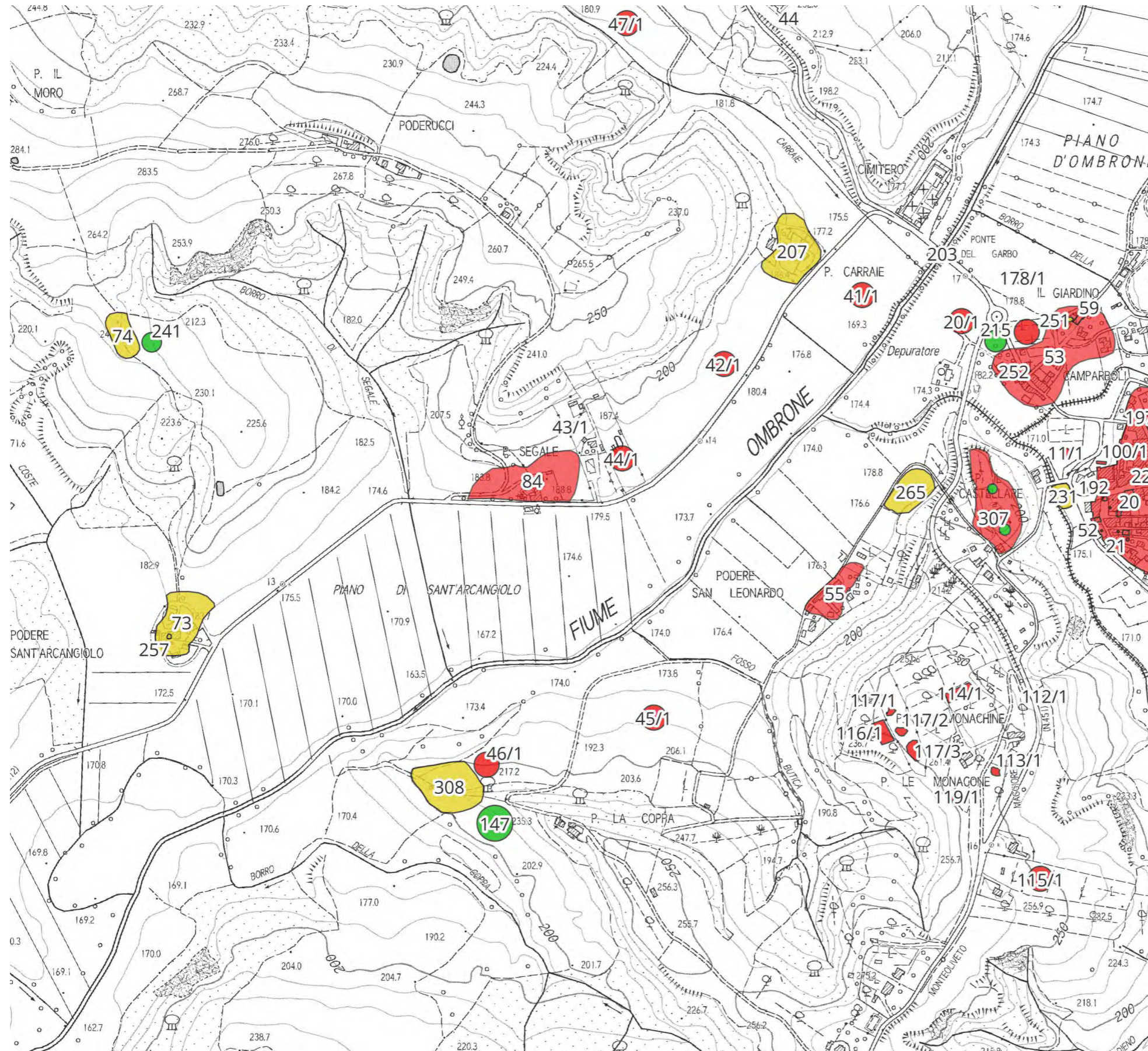
Limiti comunali



1:10.000

0 250 500 m





## Tavola 34

### Legenda

Vincolo archeologico ai sensi dell'art.142 D.Lgs. 42/2004 lett.m

Potenziale archeologico

3

4

5

Limiti comunali



1:10.000

0 250 500 m





# Tavola 35

## Legenda

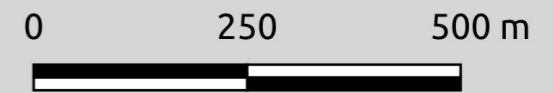
Vincolo archeologico ai sensi dell'art.142 D.Lgs. 42/2004 lett.m

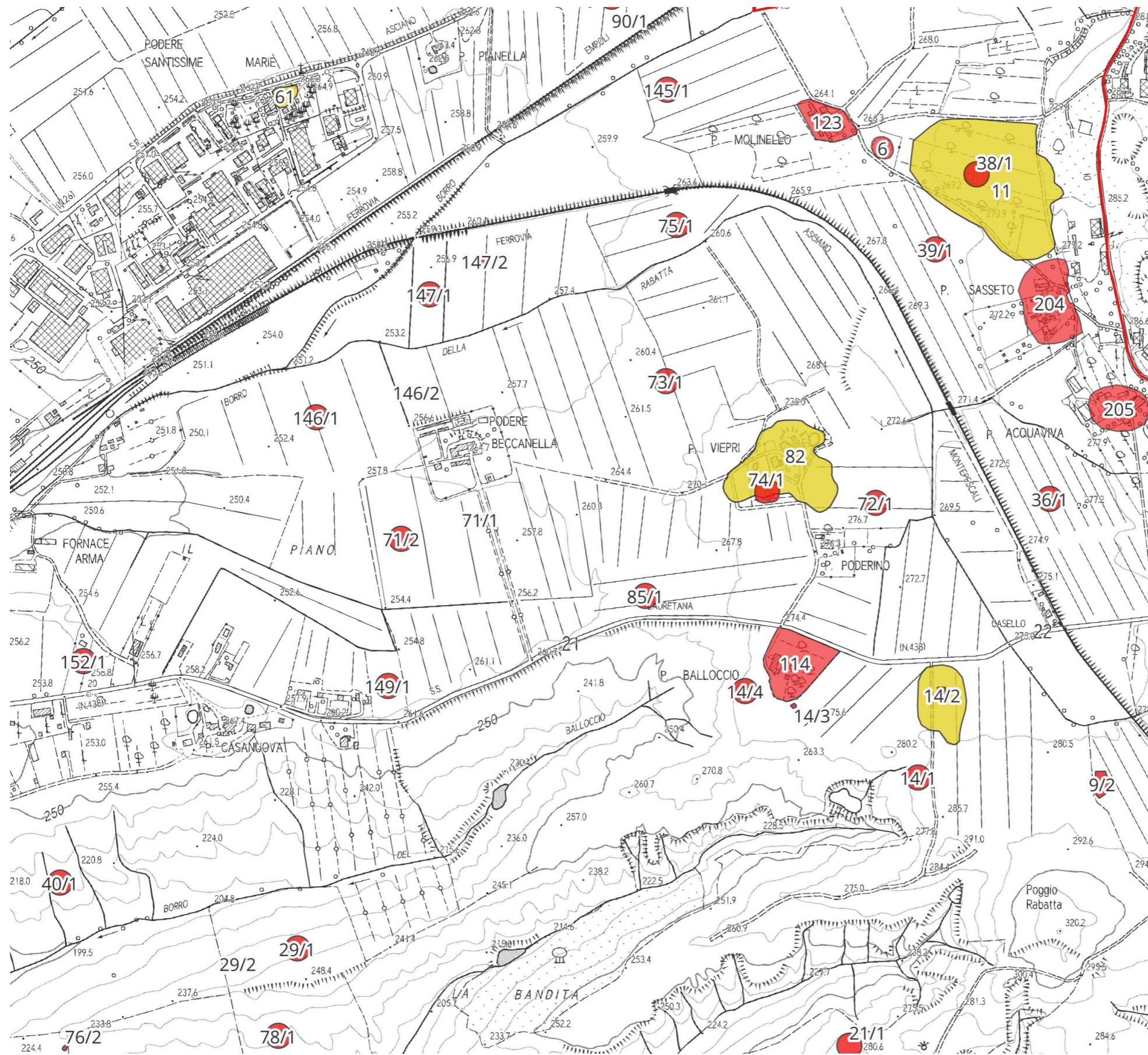
### Potenziale archeologico

- 3
- 4
- 5
- Limiti comunali



1:10.000





# Tavola 36

## Legenda

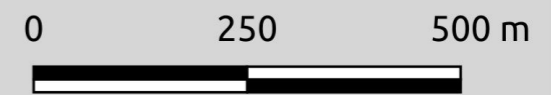
Vincolo archeologico ai sensi dell'art.142 D.Lgs. 42/2004 lett.m

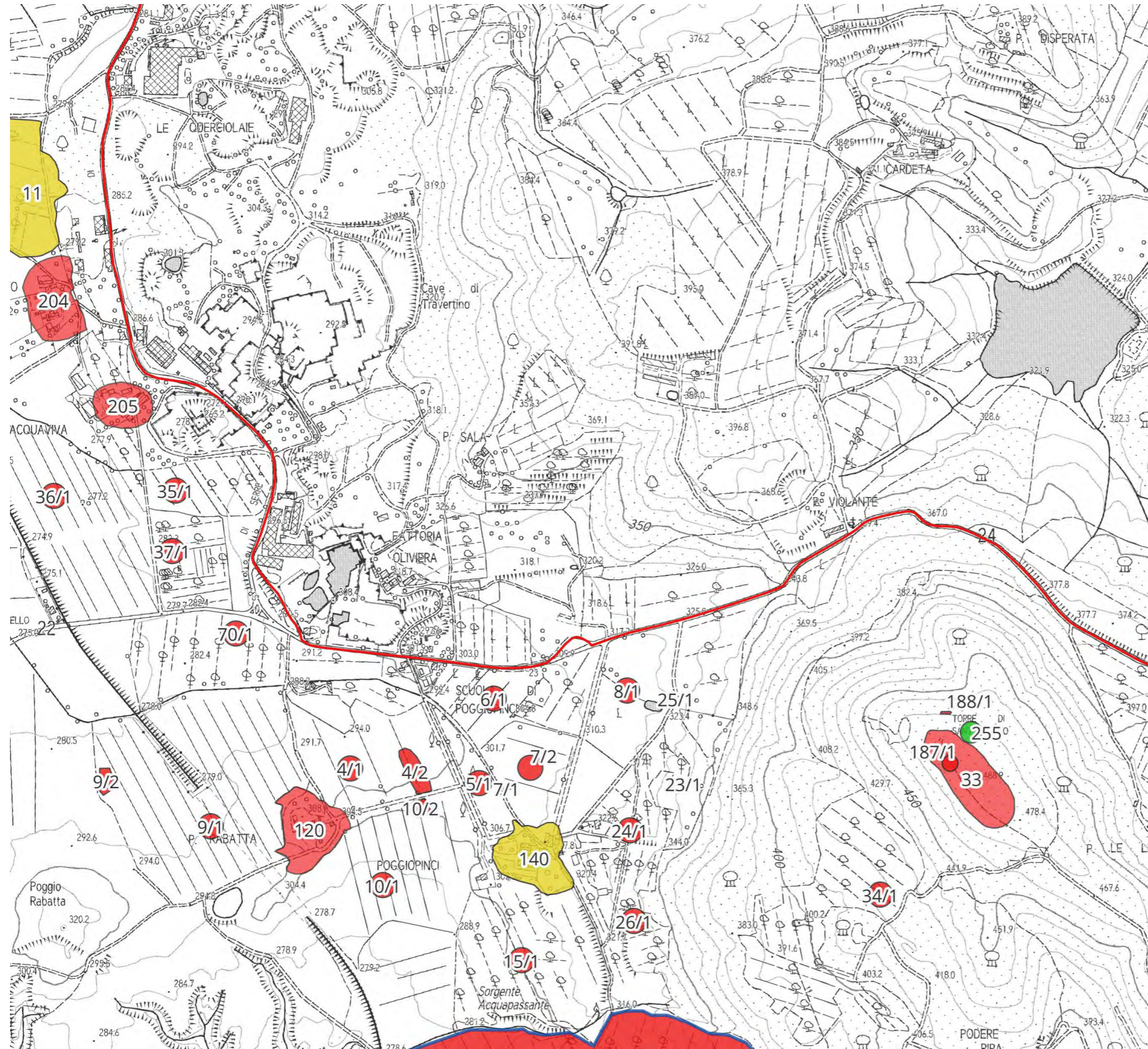
### Potenziale archeologico

- 3
- 4
- 5
- Limiti comunali



1:10.000





# Tavola 37

## Legenda

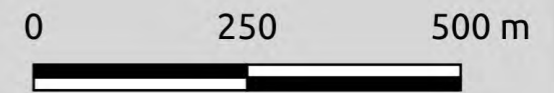
Vincolo archeologico ai sensi dell'art.142 D.Lgs. 42/2004 lett.m

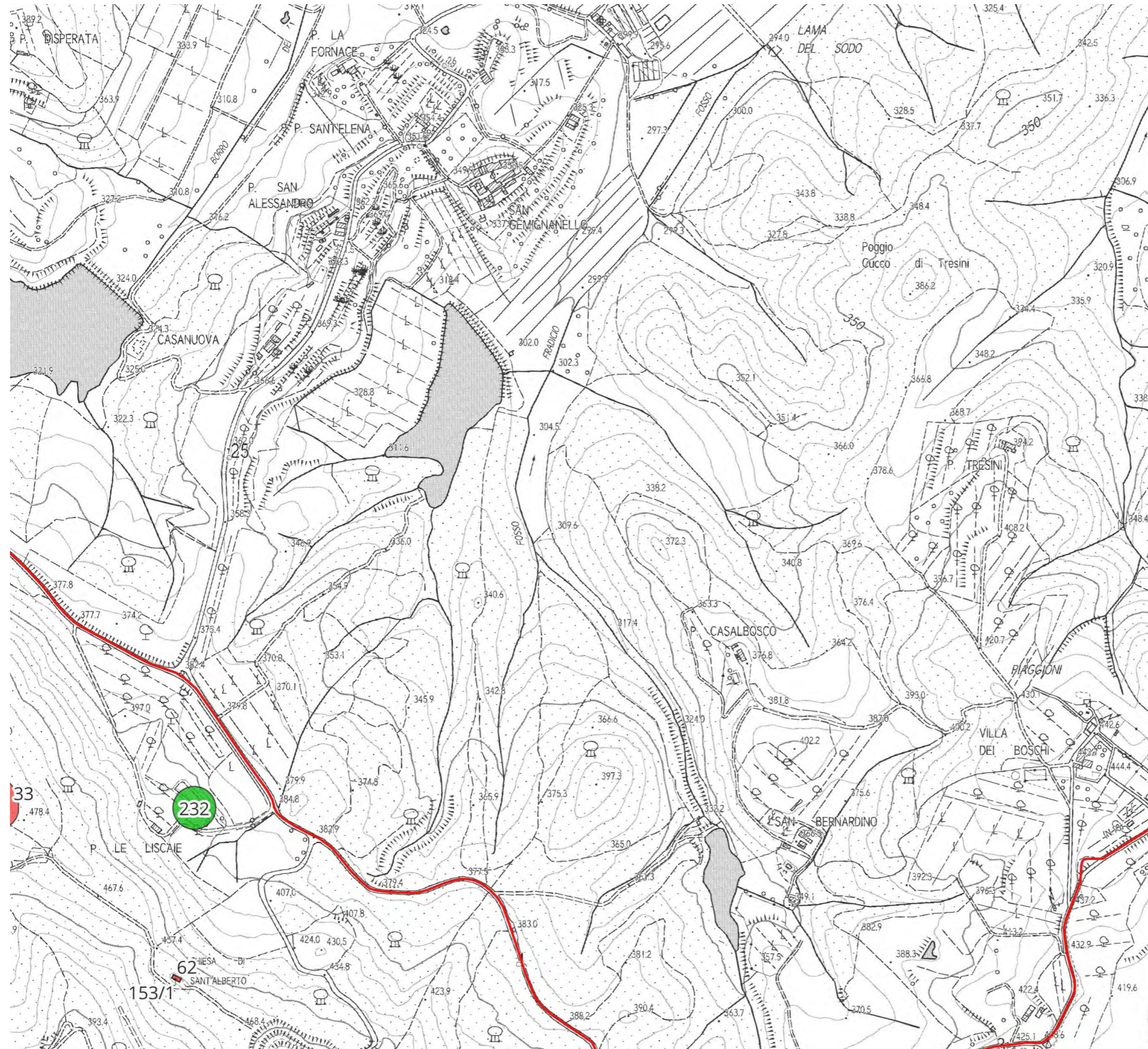
### Potenziale archeologico

- 3
- 4
- 5
- Limiti comunali



1:10.000





# Tavola 38

## Legenda

Vincolo archeologico ai sensi dell'art.142 D.Lgs. 42/2004 lett.m

Potenziale archeologico

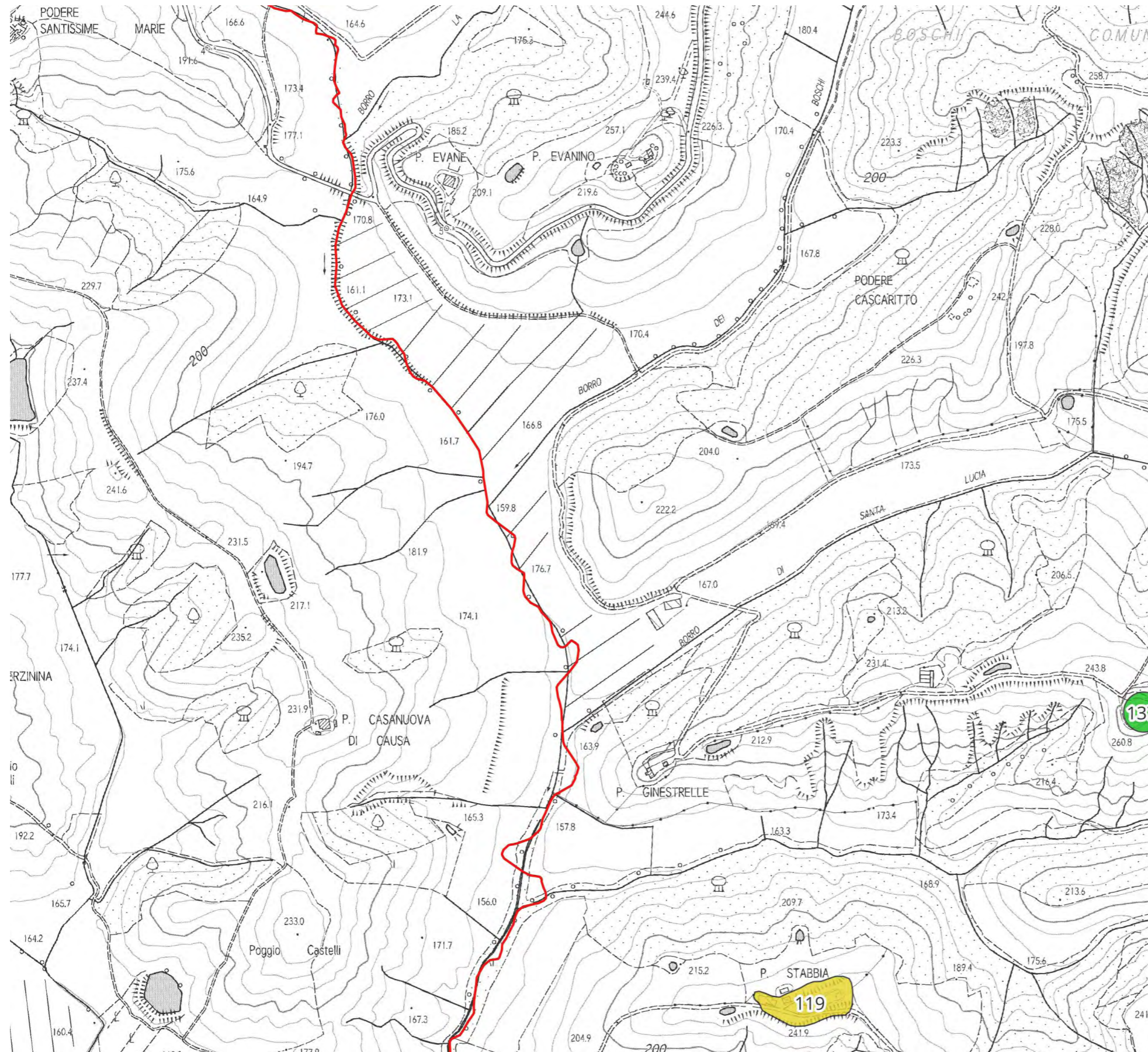
3

4

5

Limiti comunali





## Tavola 39

### Legenda

Vincolo archeologico ai sensi dell'art.142 D.Lgs. 42/2004 lett.m

Potenziale archeologico

3

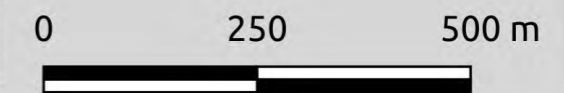
4

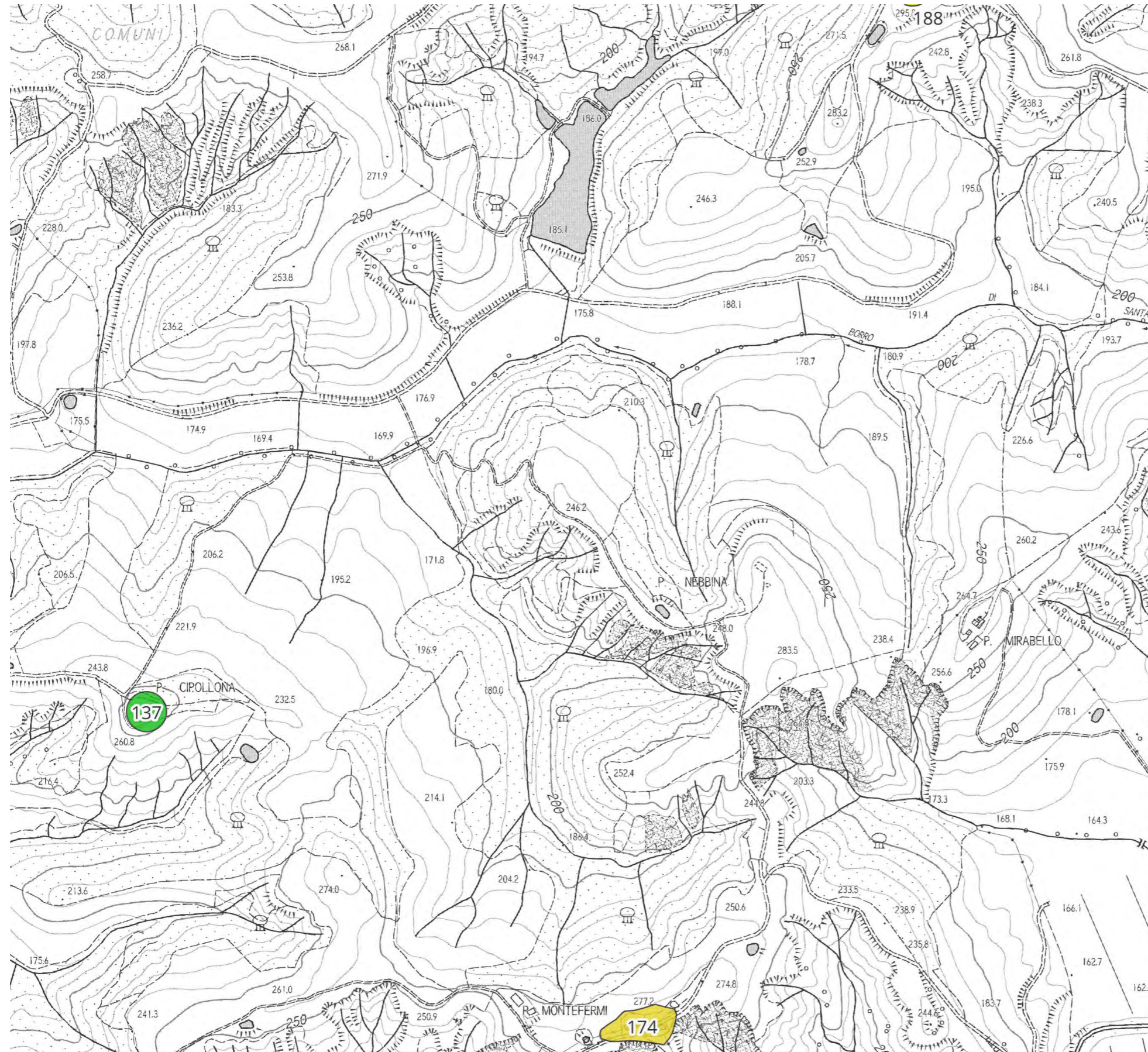
5

Limiti comunali



1:10.000





## Tavola 40

### Legenda

Vincolo archeologico ai sensi dell'art.142 D.Lgs. 42/2004 lett.m

### Potenziale archeologico

3

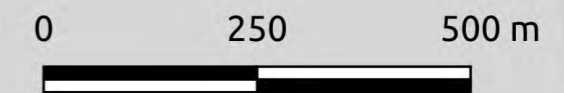
4

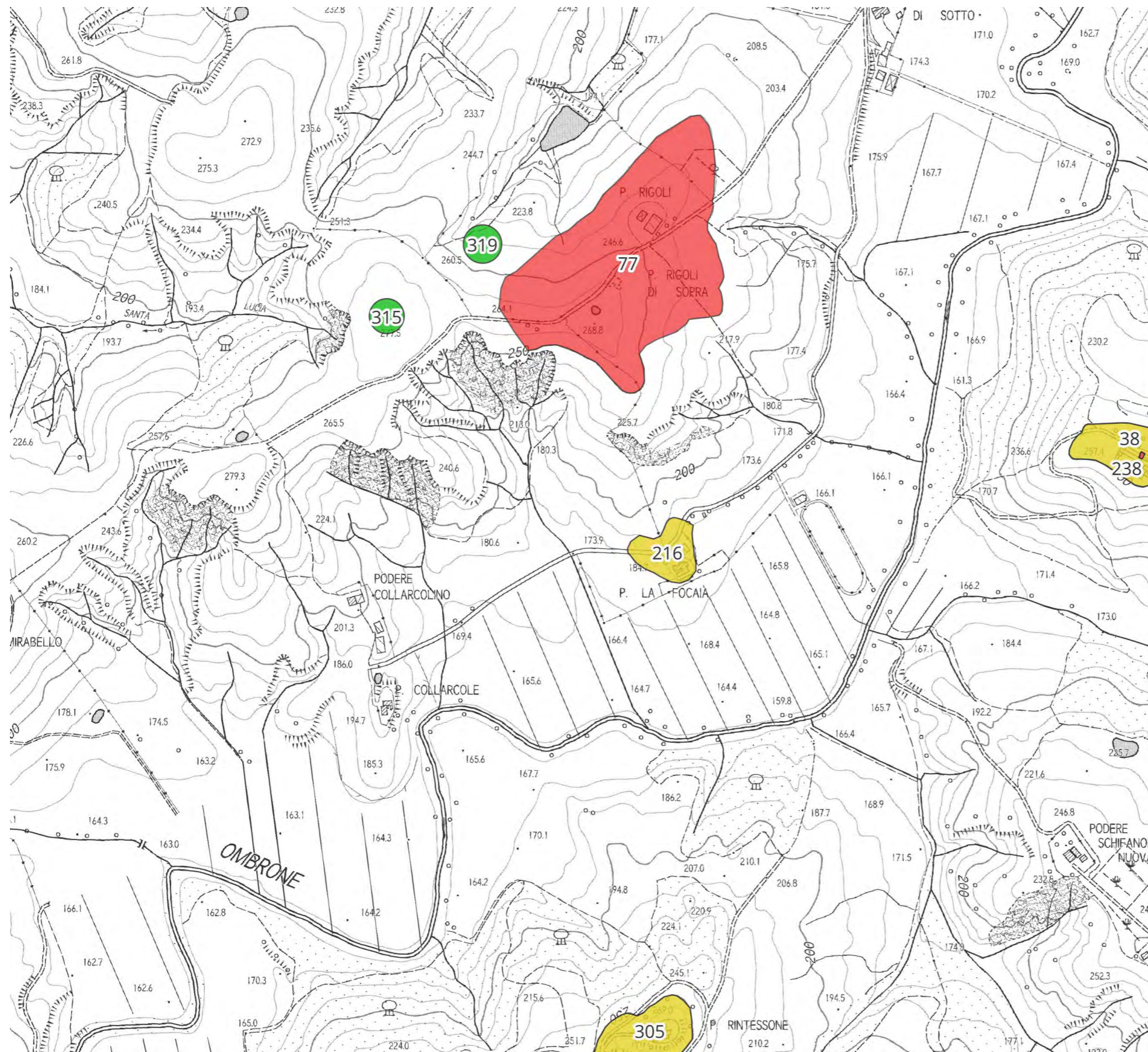
5

Limiti comunali



1:10.000





# Tavola 41

## Legenda

Vincolo archeologico ai sensi dell'art.142 D.Lgs. 42/2004 lett.m

### Potenziale archeologico

3

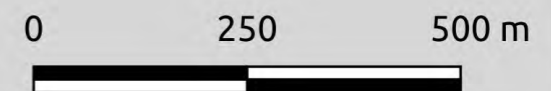
4

5

Limiti comunali




1:10.000





# Tavola 42

## Legenda


 Vincolo archeologico ai sensi dell'art.142 D.Lgs. 42/2004 lett.m

### Potenziale archeologico

 3


 4

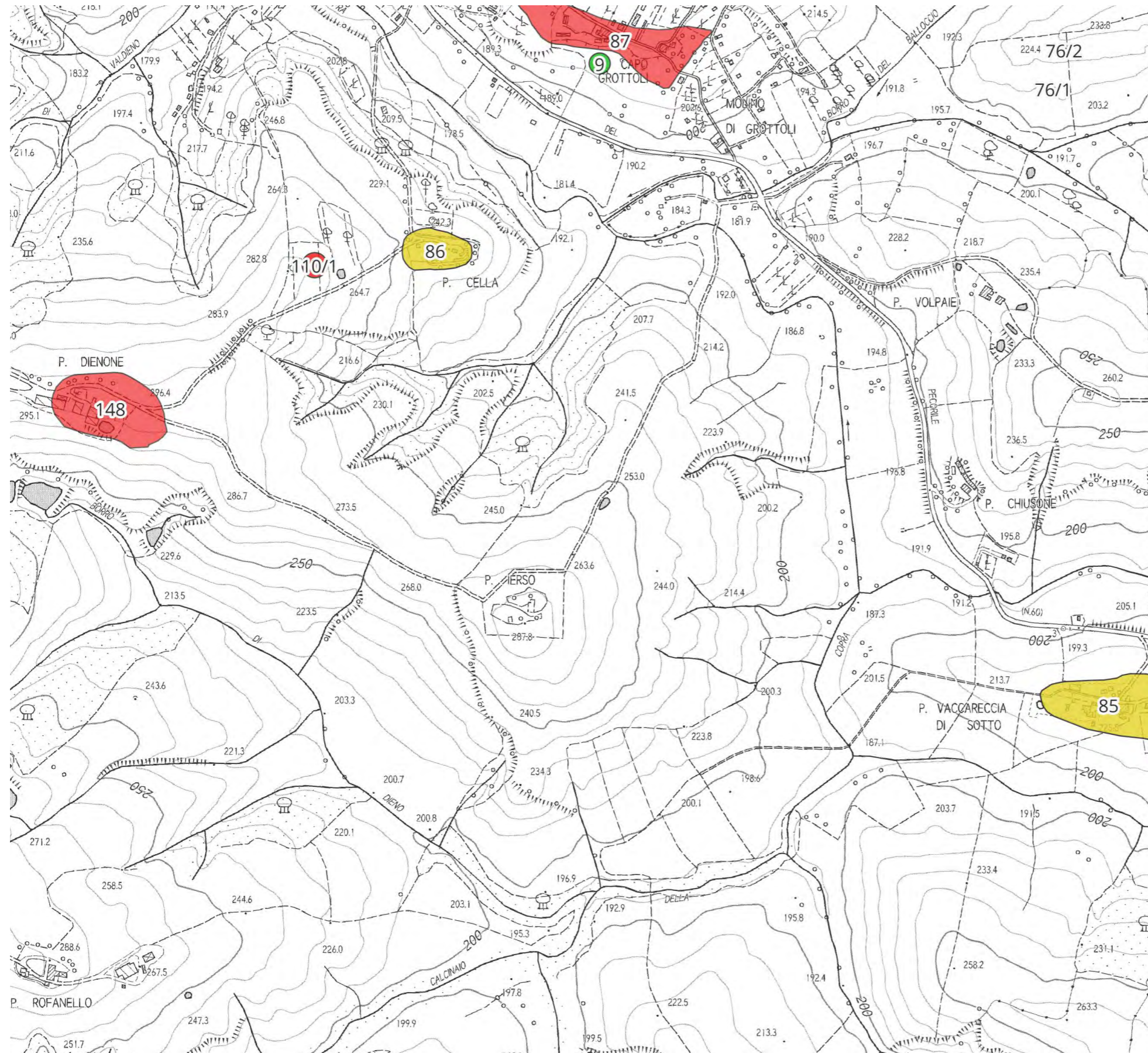
 5

 Limiti comunali




1:10.000






## Tavola 43


### Legenda


 Vincolo archeologico ai sensi dell'art.142 D.Lgs. 42/2004 lett.m

### Potenziale archeologico

 3

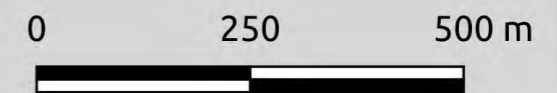
 4

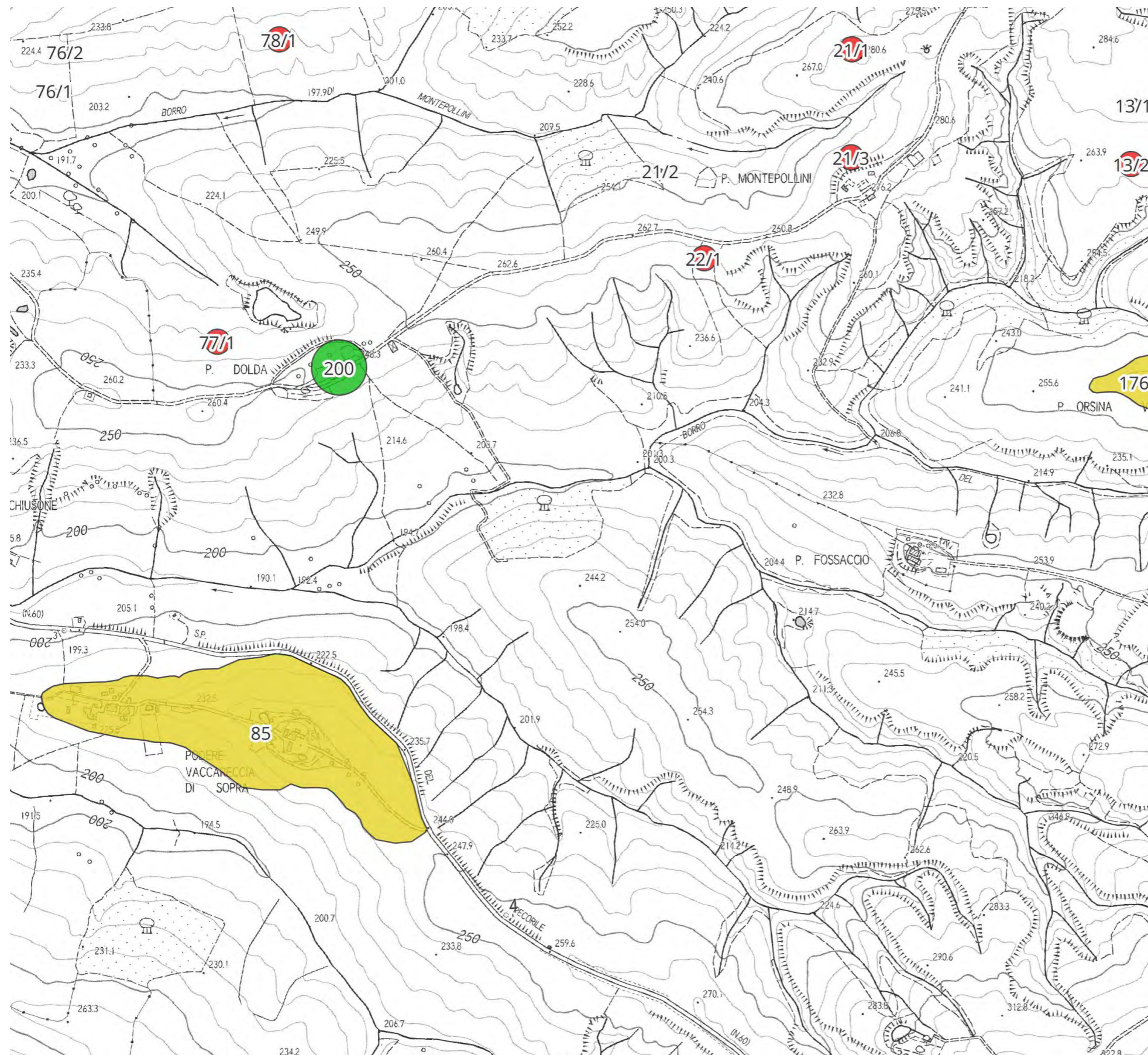
 5

 Limiti comunali




1:10.000





## Tavola 44

### Legenda


 Vincolo archeologico  
 ai sensi dell'art.142  
 D.Lgs. 42/2004 lett.m

### Potenziale archeologico

 3

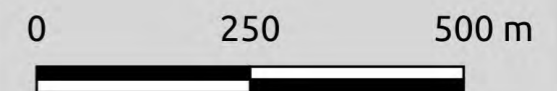
 4

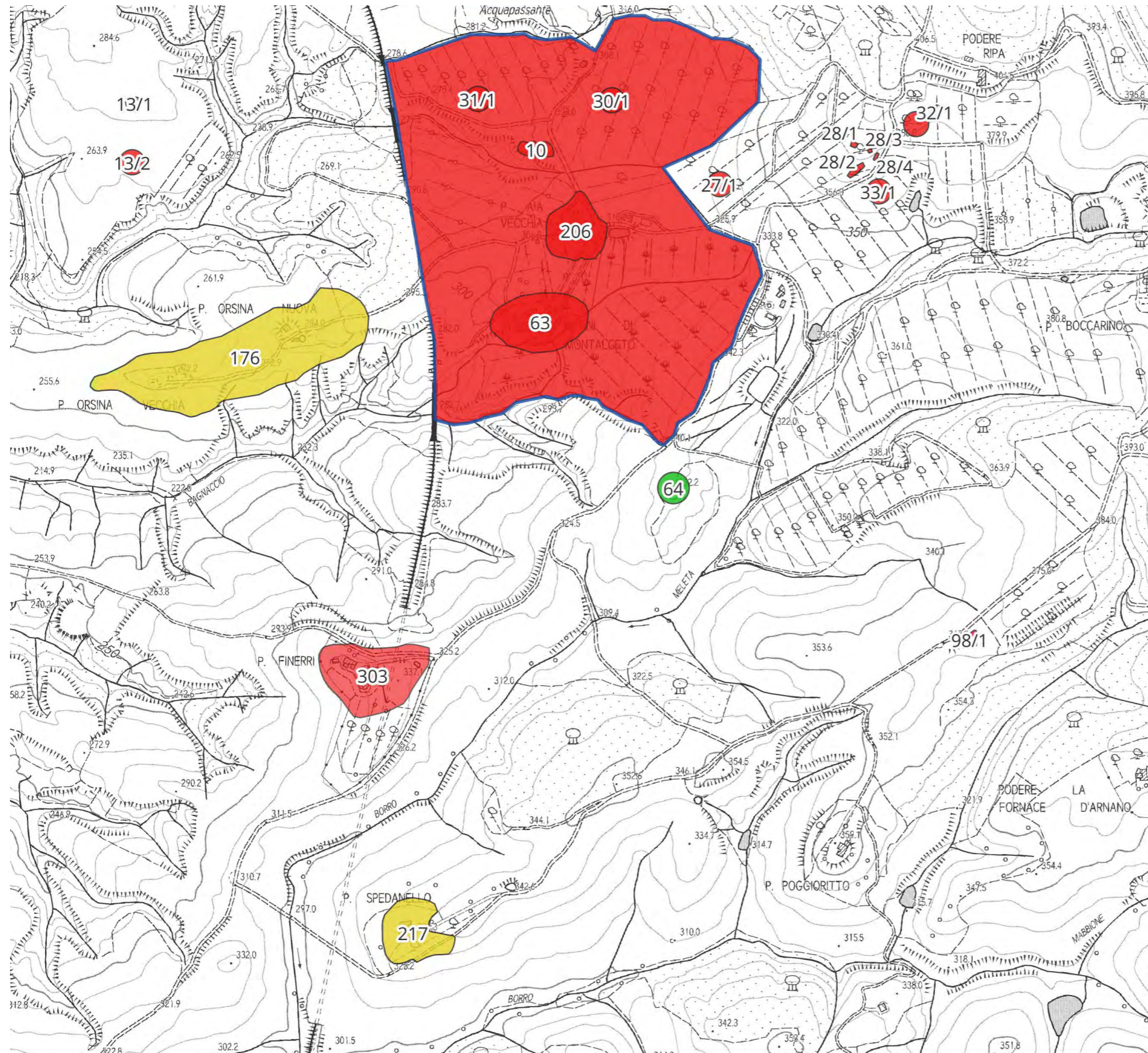
 5

 Limiti comunali



1:10.000





## Tavola 45

### Legenda

Vincolo archeologico ai sensi dell'art.142 D.Lgs. 42/2004 lett.m

### Potenziale archeologico

3

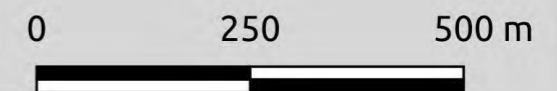
4

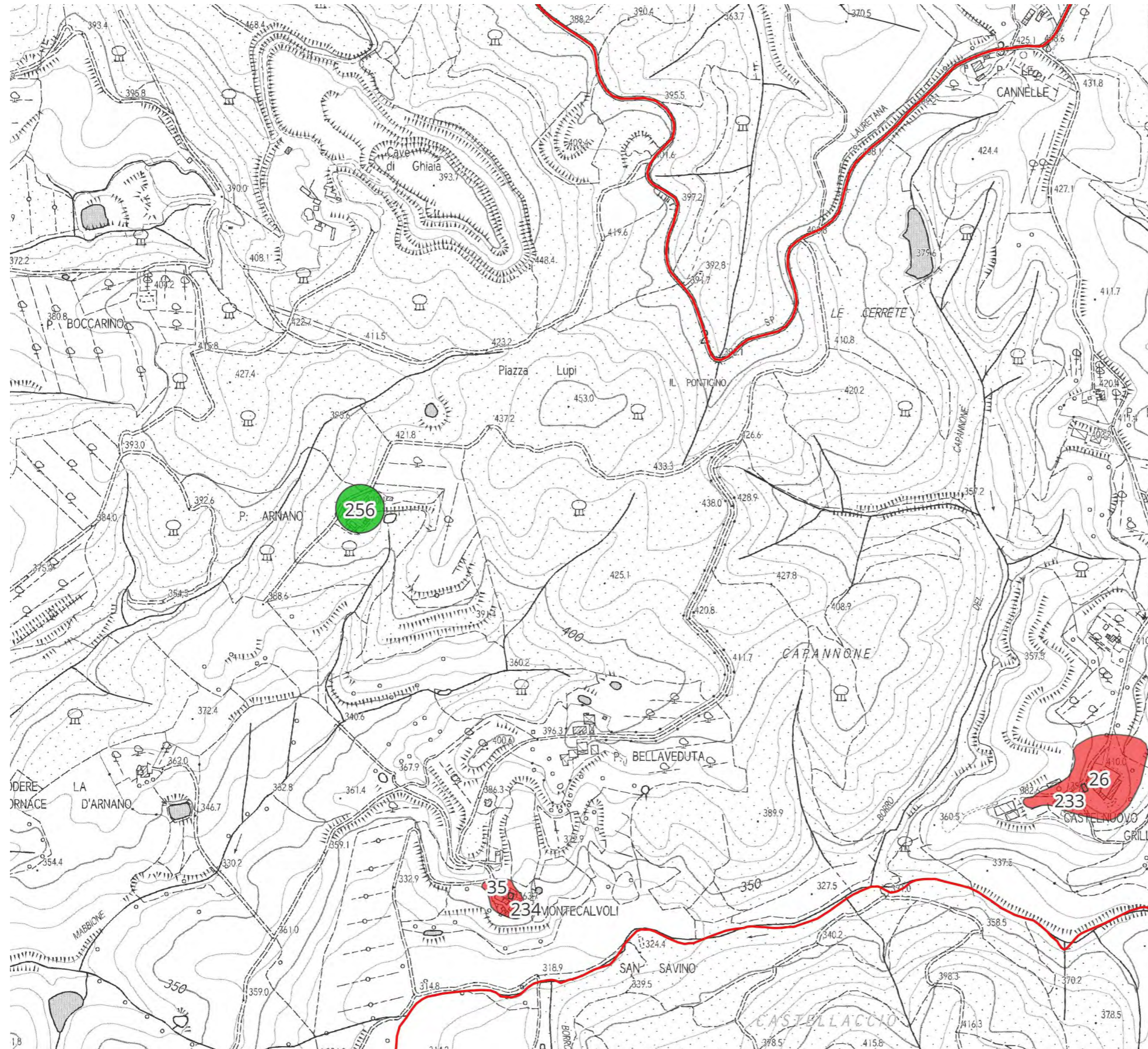
5

Limiti comunali




1:10.000






## Tavola 46

### Legenda


 Vincolo archeologico  
 ai sensi dell'art.142  
 D.Lgs. 42/2004 lett.m

Potenziale archeologico

 3

 4

 5

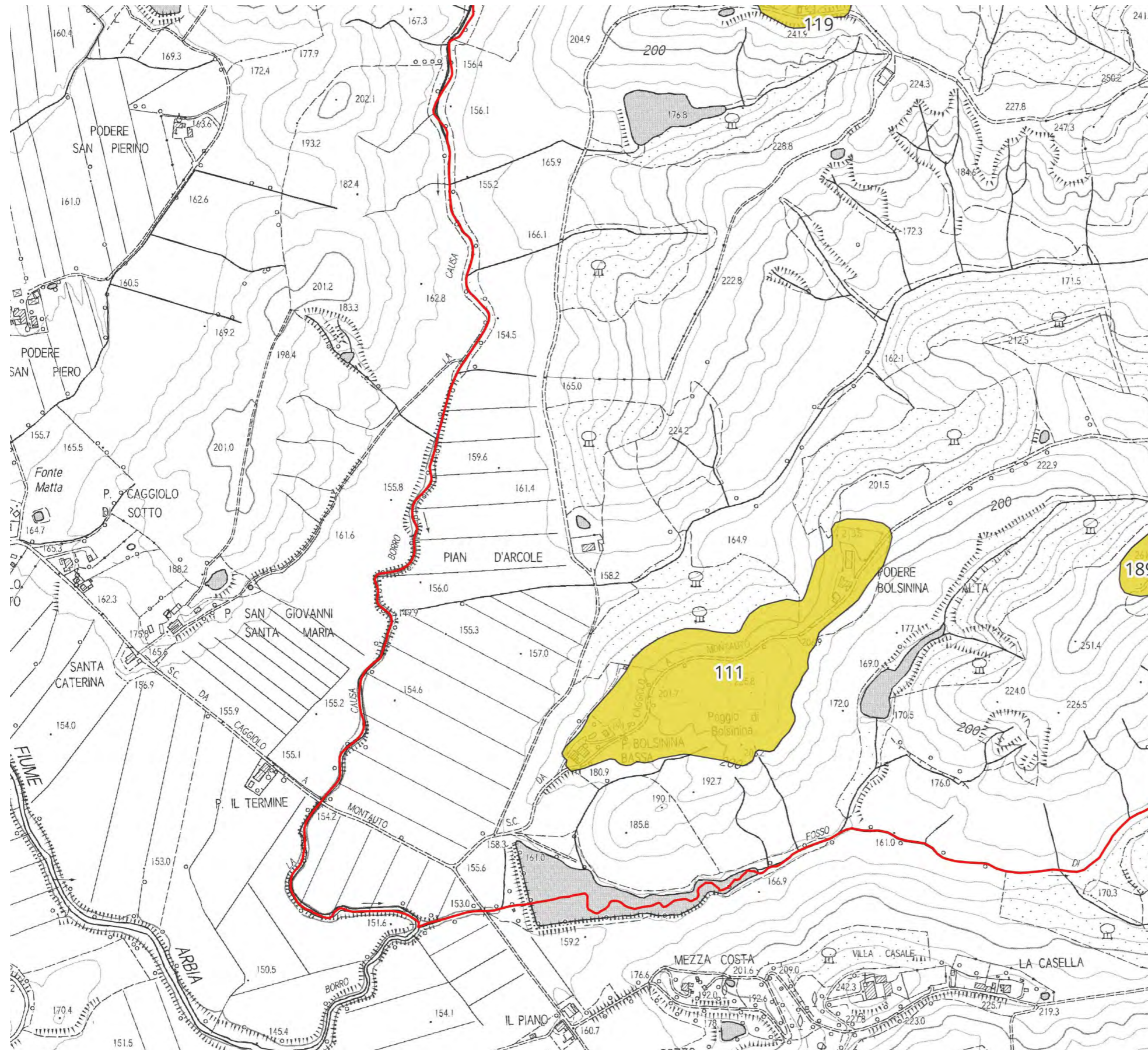
 Limiti comunali



1:10.000







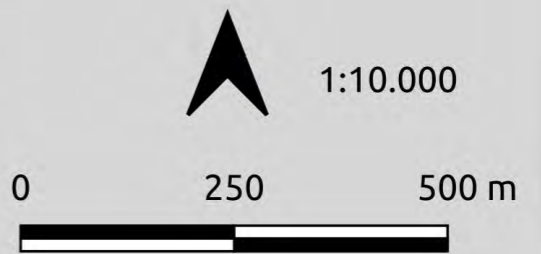
# Tavola 48

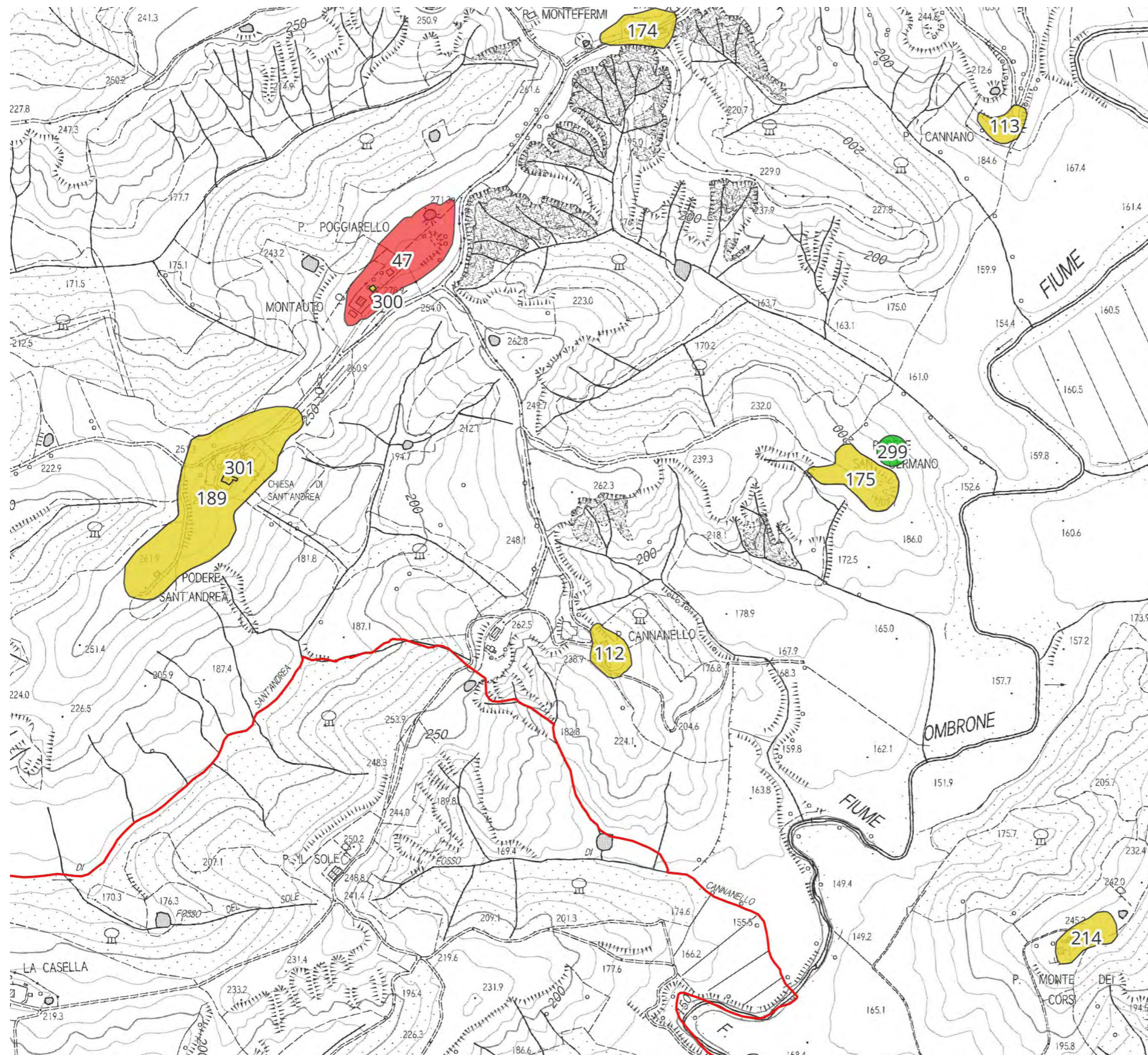
## Legenda

Vincolo archeologico ai sensi dell'art.142 D.Lgs. 42/2004 lett.m

### Potenziale archeologico

- 3
- 4
- 5
- Limiti comunali





## Tavola 49

### Legenda

Vincolo archeologico ai sensi dell'art.142 D.Lgs. 42/2004 lett.m

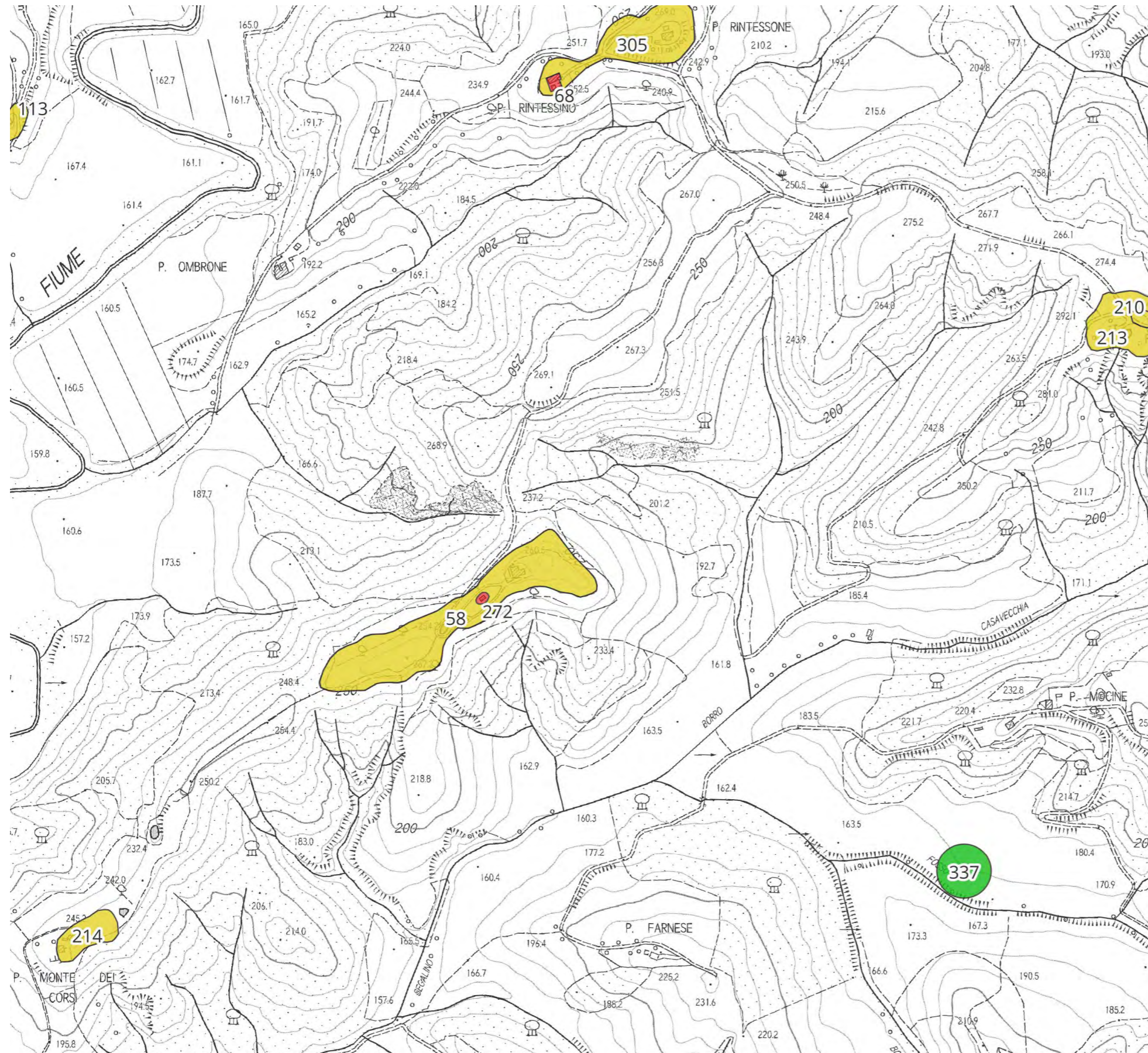
### Potenziale archeologico

- 3
- 4
- 5
- Limiti comunali



1:10.000





## Tavola 50

### Legenda

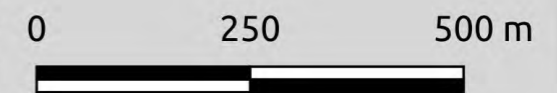
Vincolo archeologico  
 ai sensi dell'art.142  
 D.Lgs. 42/2004 lett.m

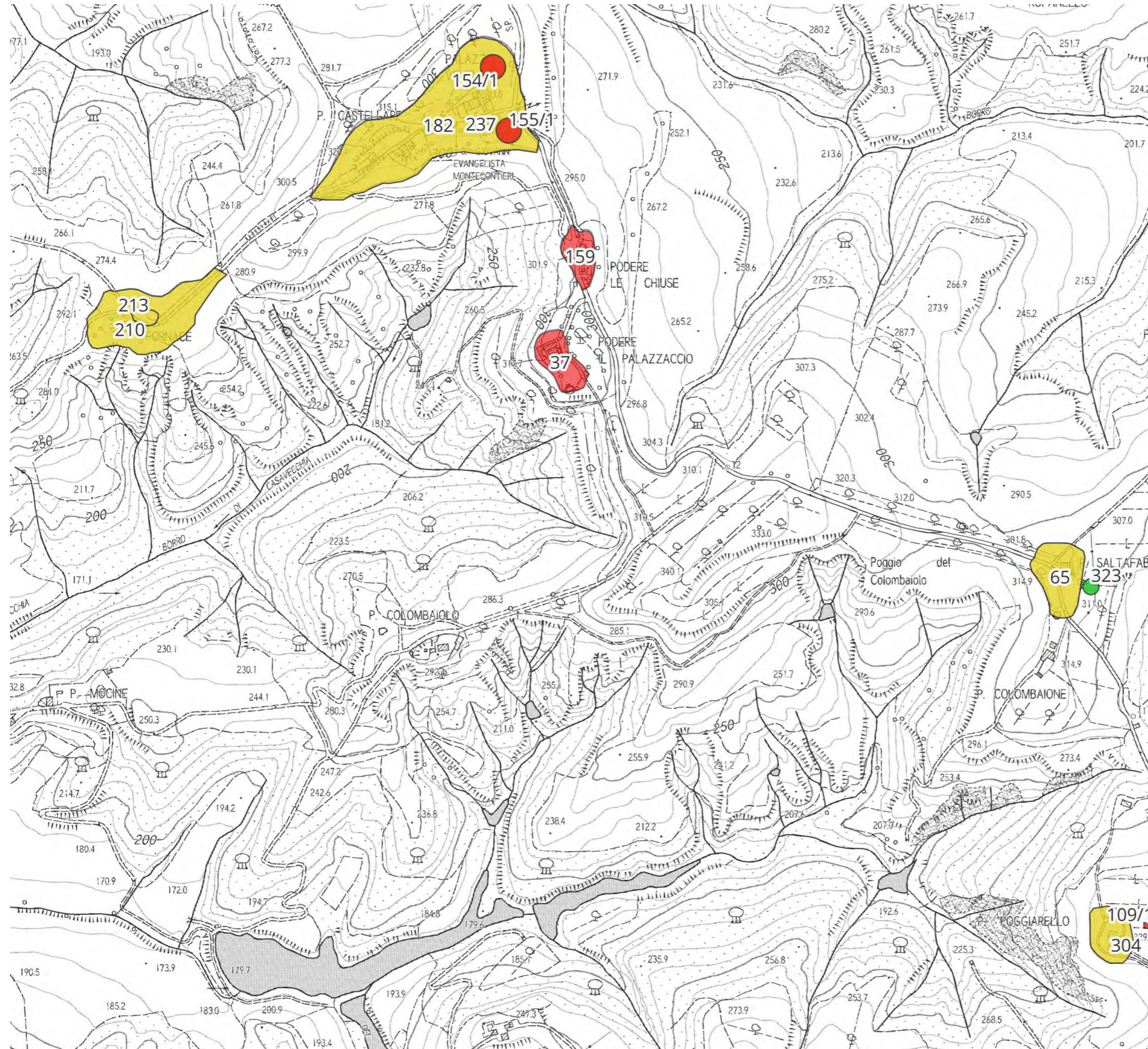
### Potenziale archeologico

- 3
- 4
- 5
- Limiti comunali



1:10.000





## Tavola 51

### Legenda

Vincolo archeologico ai sensi dell'art.142 D.Lgs. 42/2004 lett.m

### Potenziale archeologico

3

4

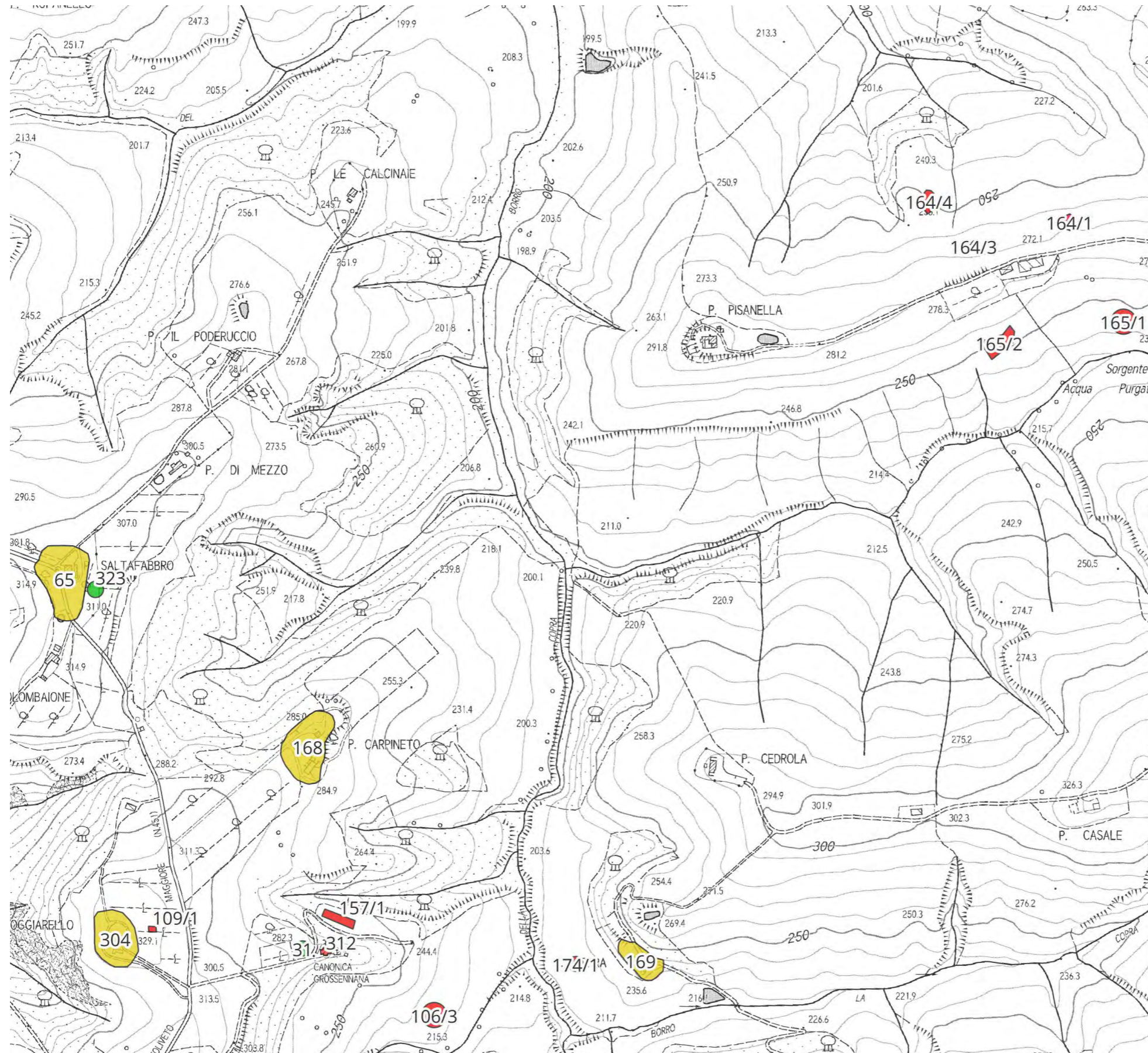
5

Limiti comunali




1:10.000






## Tavola 52

### Legenda


 Vincolo archeologico  
 ai sensi dell'art.142  
 D.Lgs. 42/2004 lett.m

### Potenziale archeologico

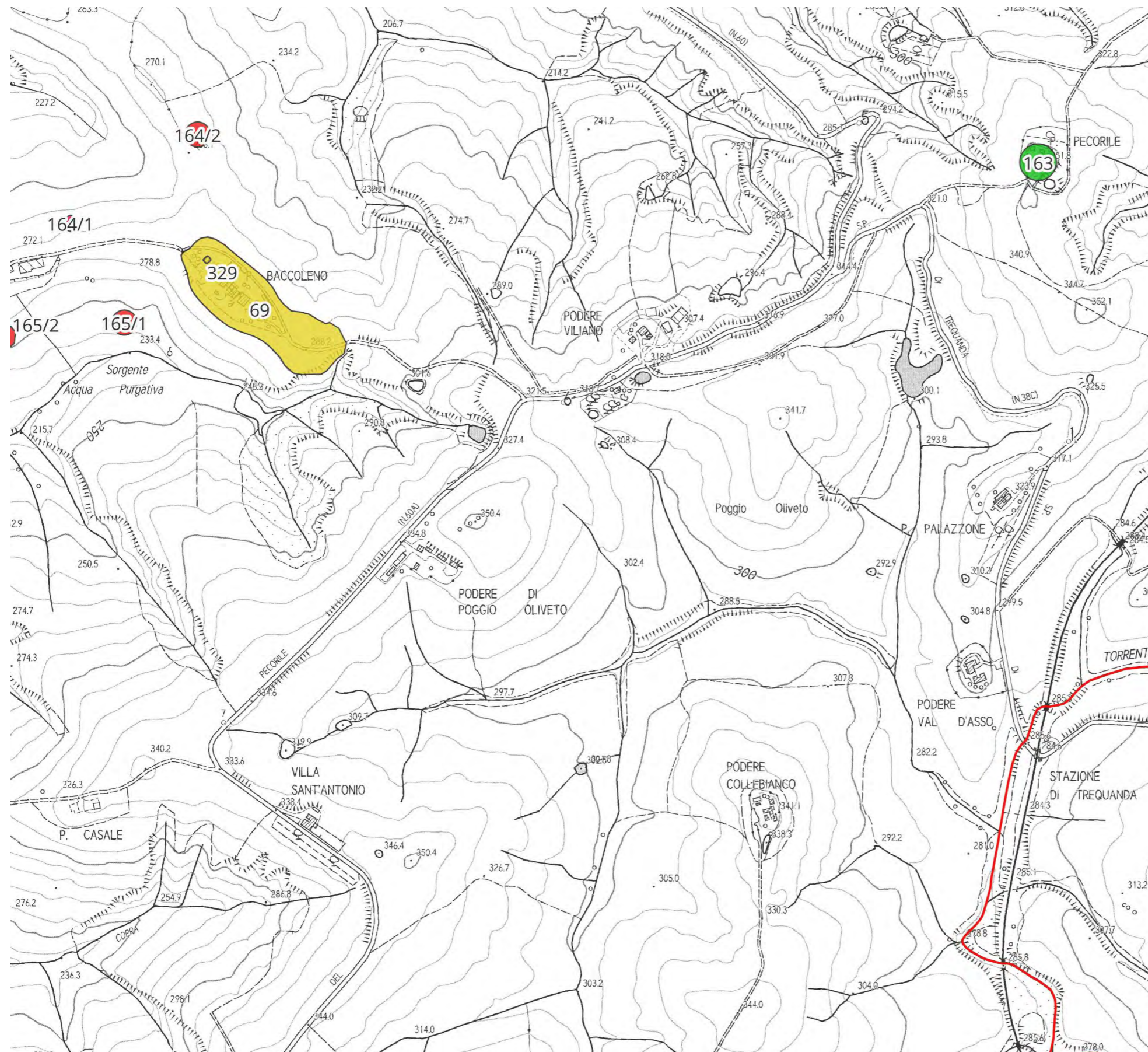
 3

 4

 5

 Limiti comunali





# Tavola 53

## Legenda

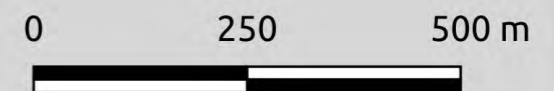
Vincolo archeologico ai sensi dell'art.142 D.Lgs. 42/2004 lett.m

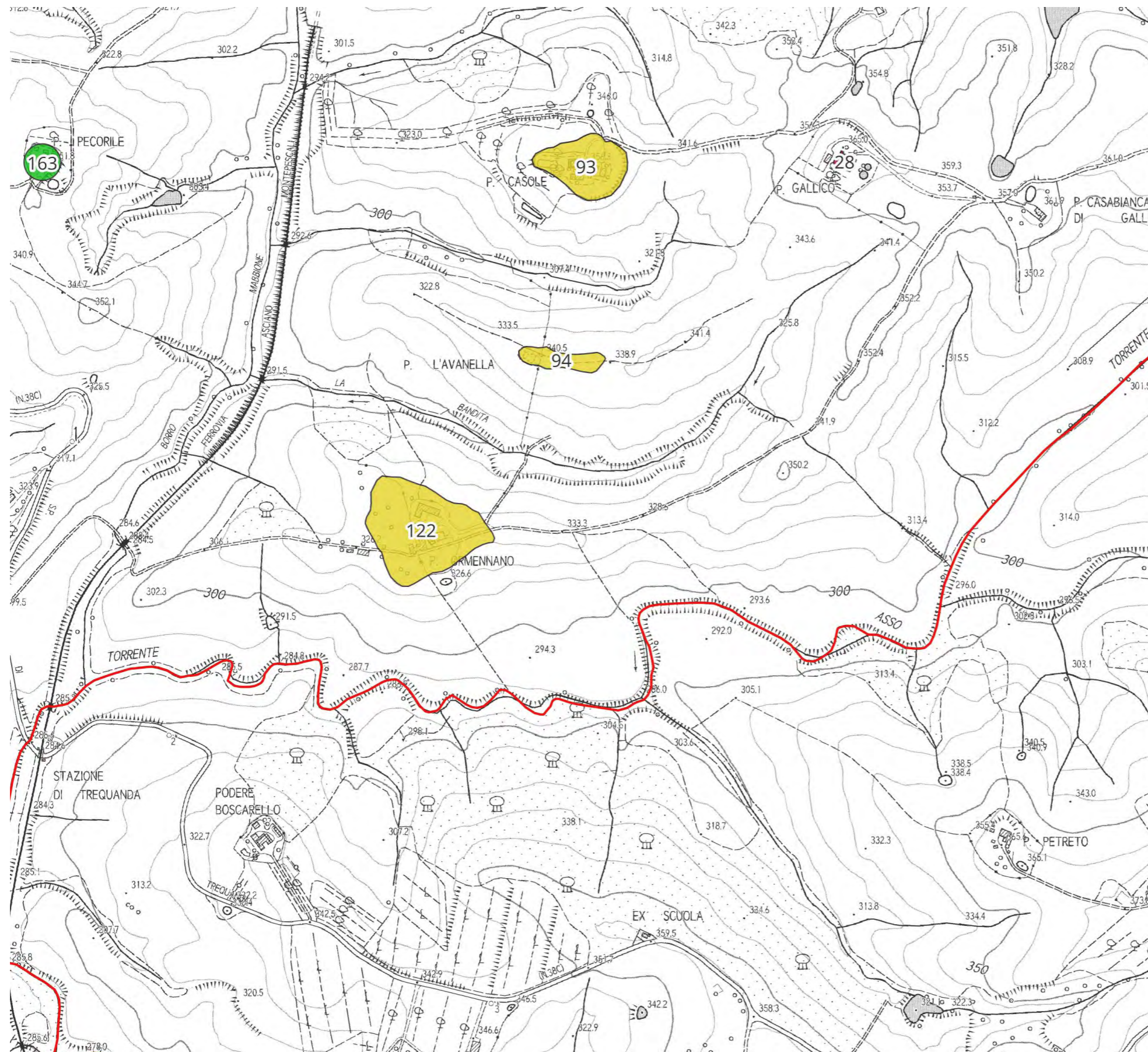
### Potenziale archeologico

- 3
- 4
- 5
- Limiti comunali



1:10.000





# Tavola 54

## Legenda

Vincolo archeologico ai sensi dell'art.142 D.Lgs. 42/2004 lett.m

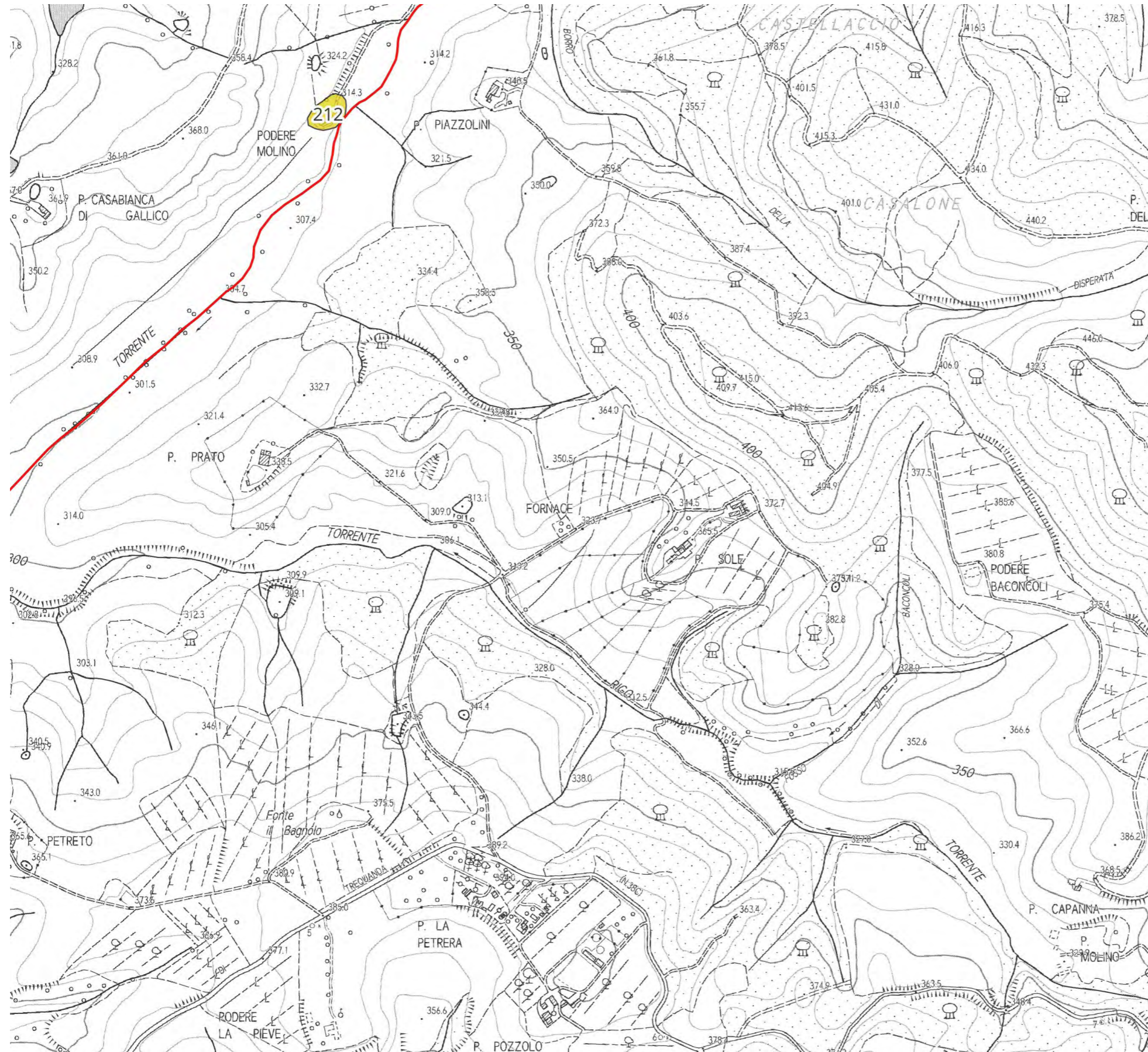
### Potenziale archeologico

- 3
- 4
- 5
- Limiti comunali



1:10.000





## Tavola 55

### Legenda

Vincolo archeologico ai sensi dell'art.142 D.Lgs. 42/2004 lett.m

### Potenziale archeologico

3

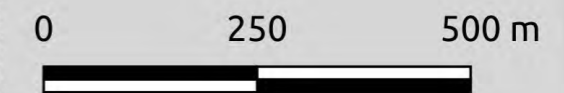
4

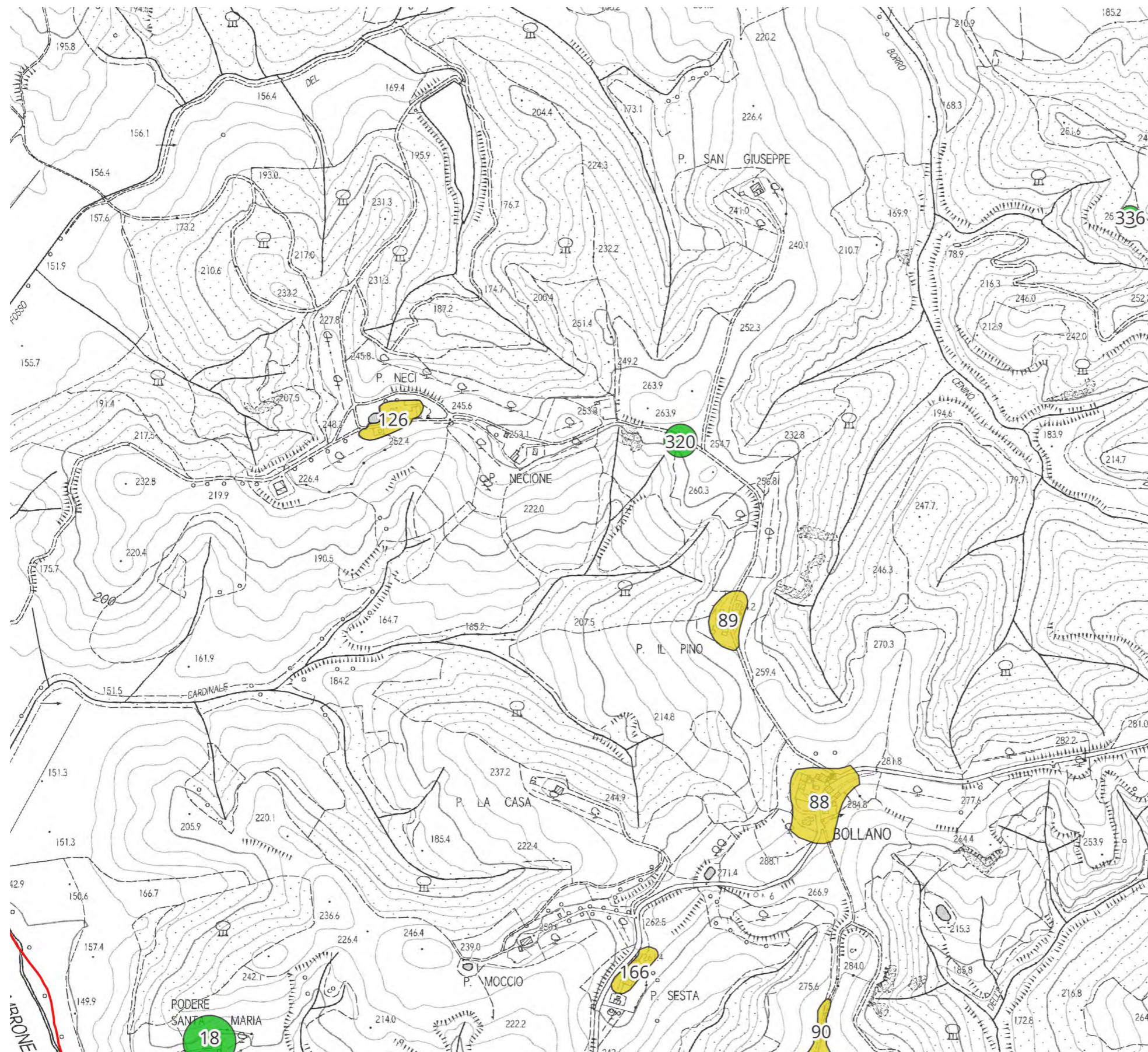
5

Limiti comunali



1:10.000





## Tavola 56

### Legenda

Vincolo archeologico ai sensi dell'art.142 D.Lgs. 42/2004 lett.m

### Potenziale archeologico

3

4

5

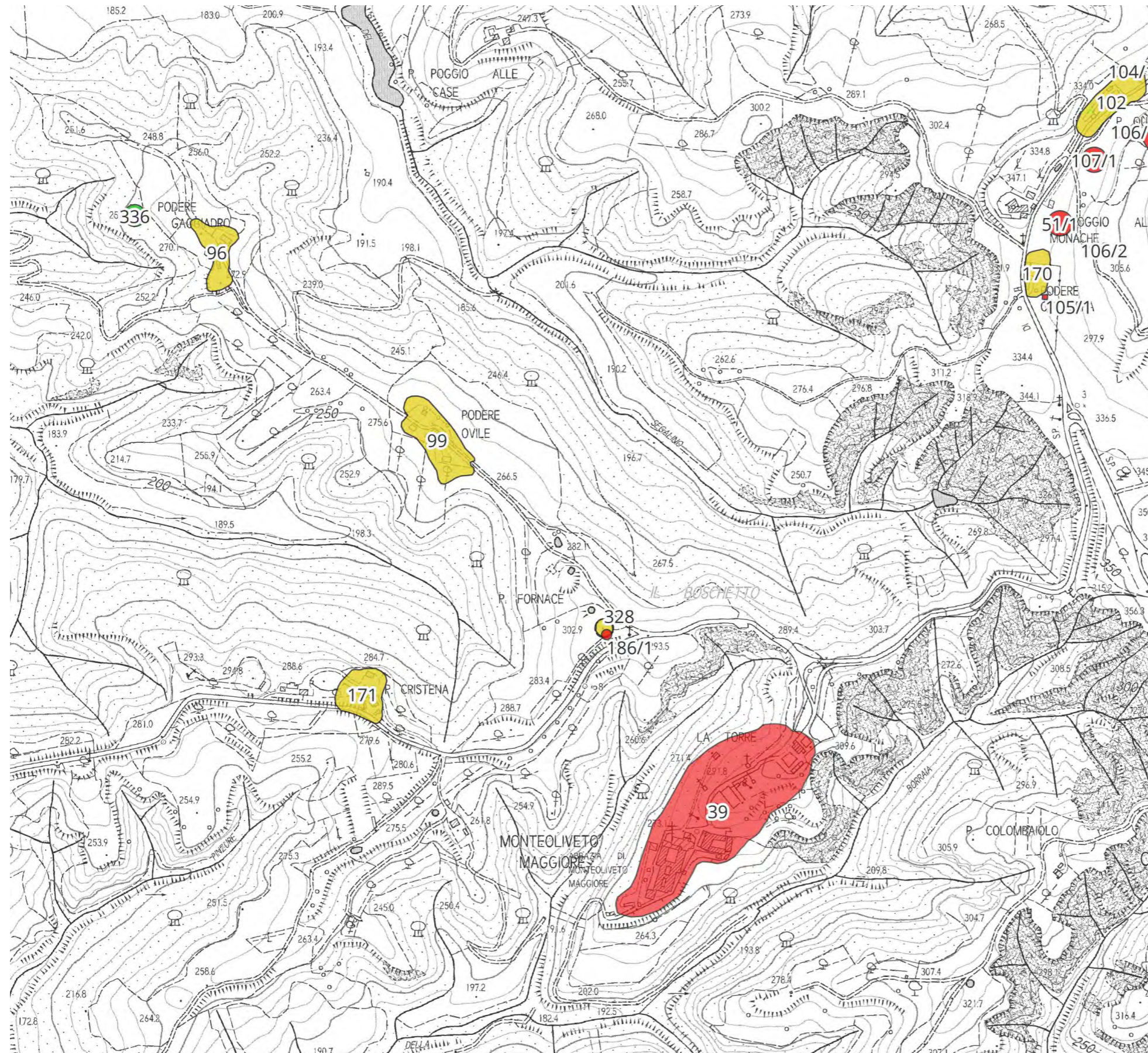
Limiti comunali



1:10.000

0 250 500 m





## Tavola 57

### Legenda

Vincolo archeologico ai sensi dell'art.142 D.Lgs. 42/2004 lett.m

### Potenziale archeologico

3

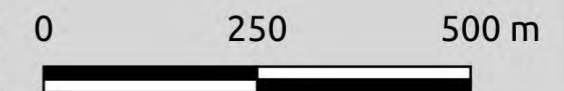
4

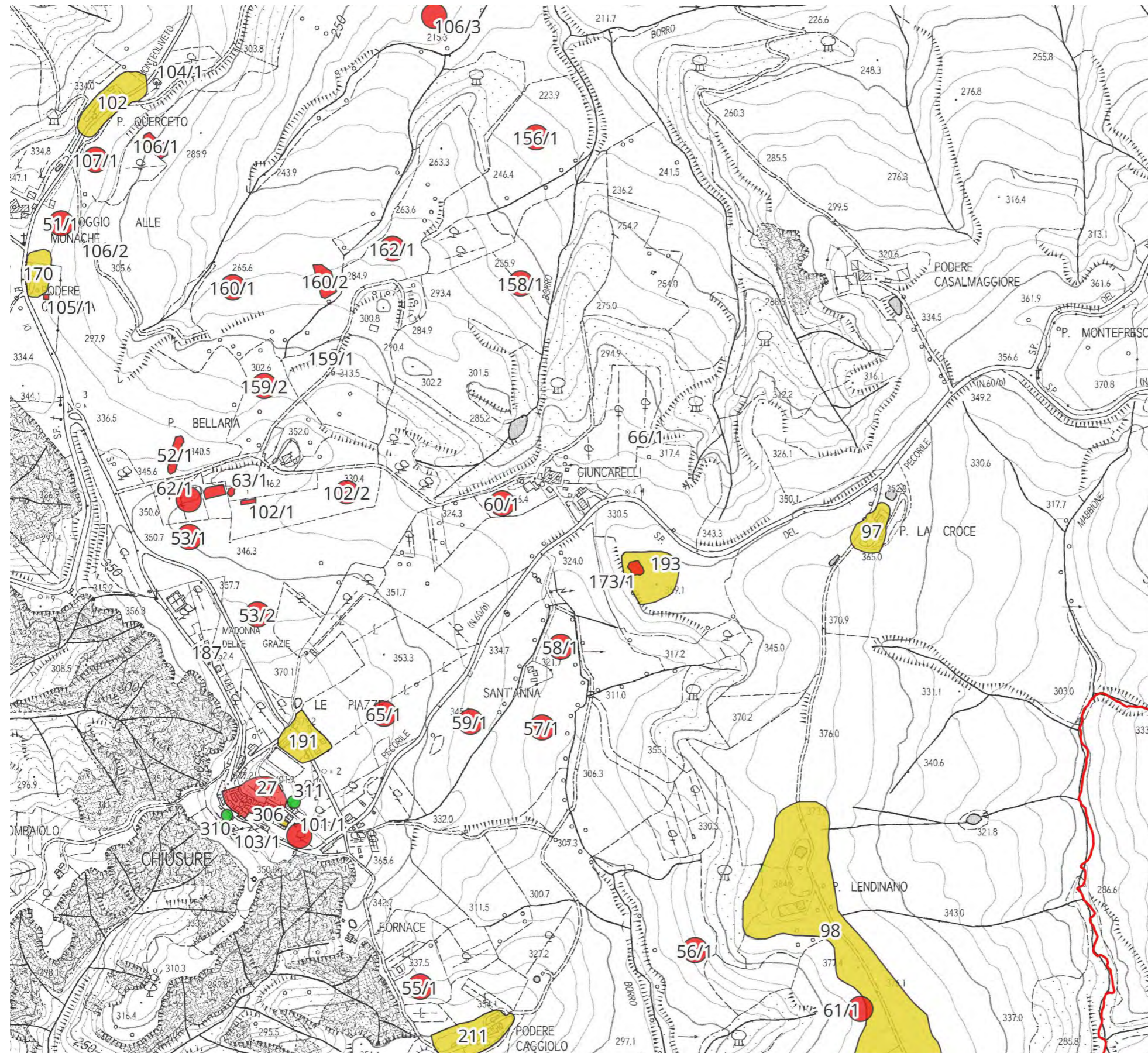
5

Limiti comunali



1:10.000





## Tavola 58

### Legenda

Vincolo archeologico ai sensi dell'art.142 D.Lgs. 42/2004 lett.m

### Potenziale archeologico

3

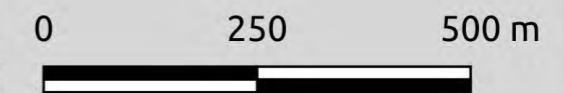
4

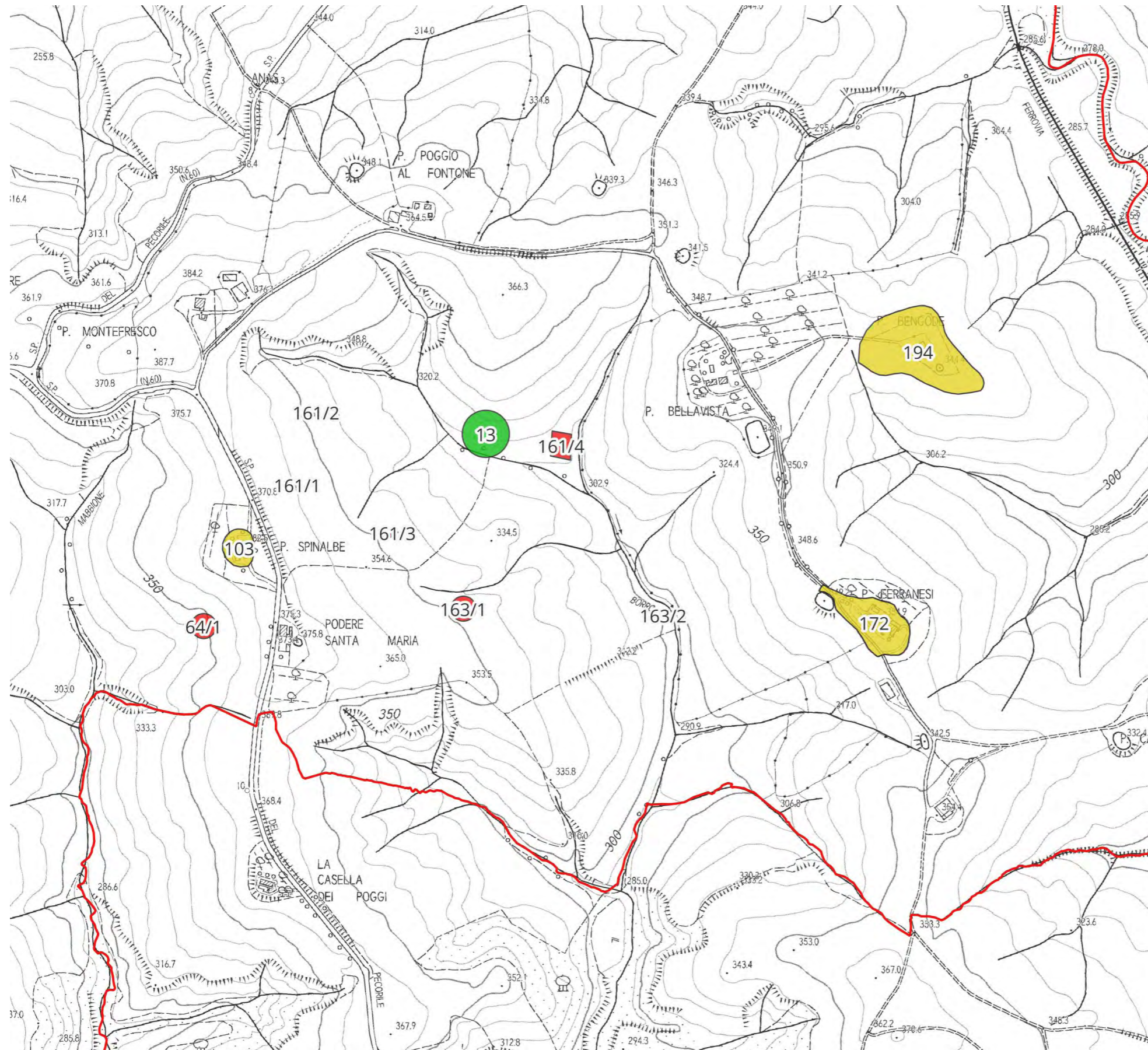
5

Limiti comunali



1:10.000





## Tavola 59

### Legenda

Vincolo archeologico  
 ai sensi dell'art.142  
 D.Lgs. 42/2004 lett.m

### Potenziale archeologico

3

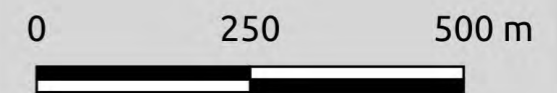
4

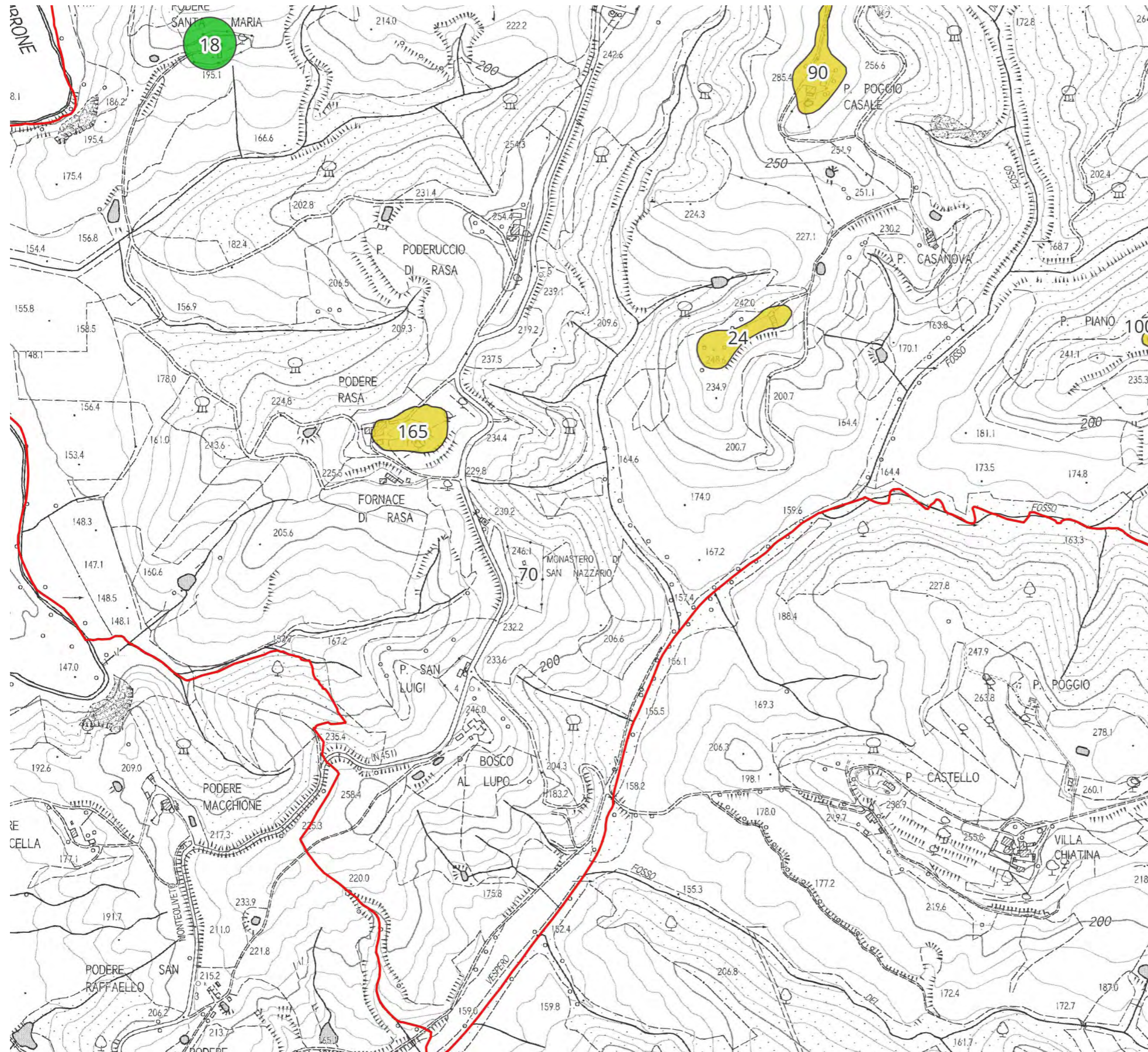
5

Limiti comunali



1:10.000





## Tavola 60

### Legenda

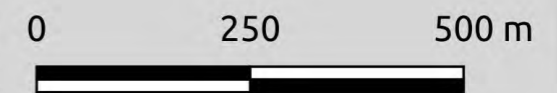
Vincolo archeologico ai sensi dell'art.142 D.Lgs. 42/2004 lett.m

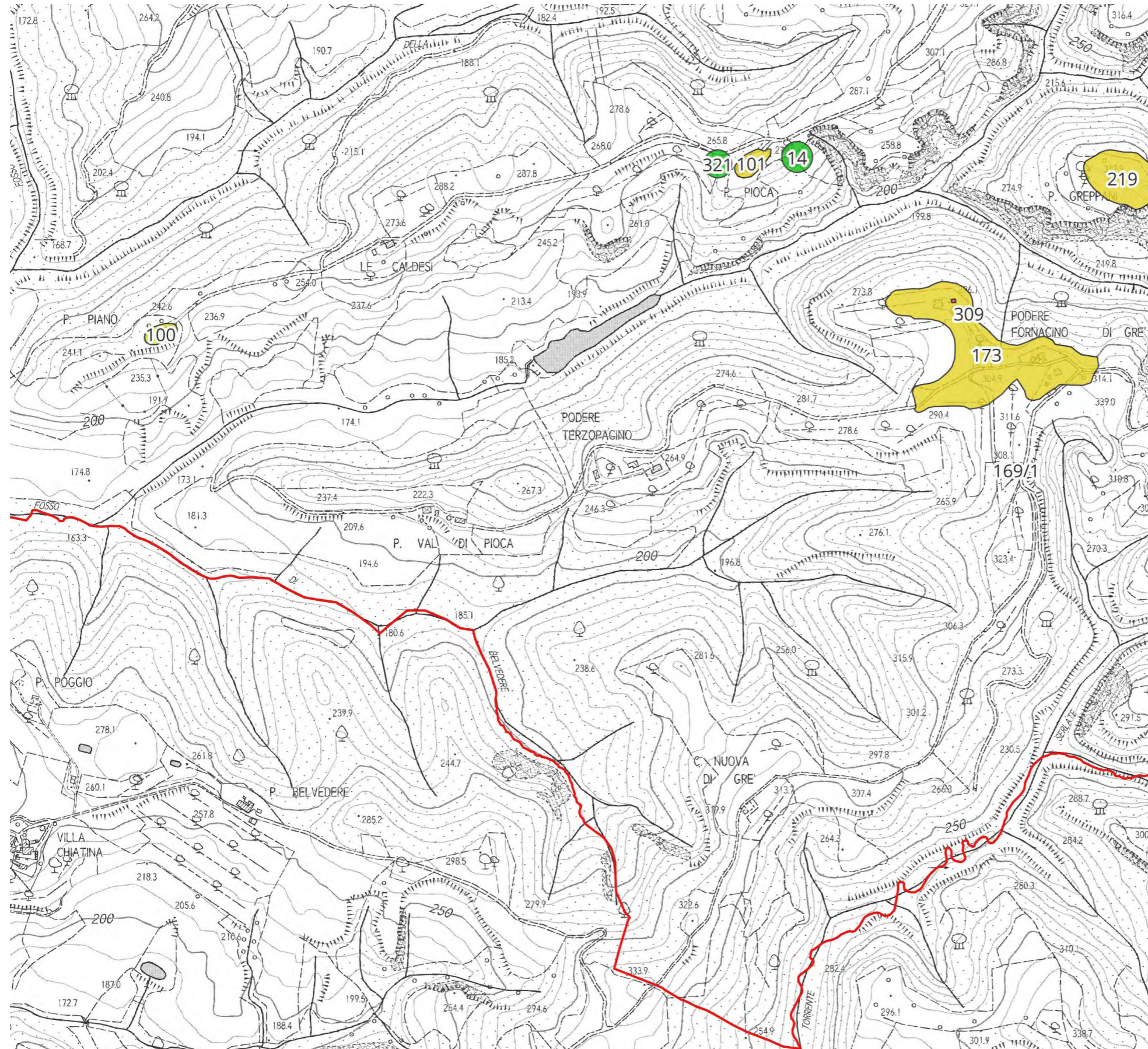
### Potenziale archeologico

- 3
- 4
- 5
- Limiti comunali



1:10.000





# Tavola 61

## Legenda

Vincolo archeologico ai sensi dell'art.142 D.Lgs. 42/2004 lett.m

### Potenziale archeologico

3

4

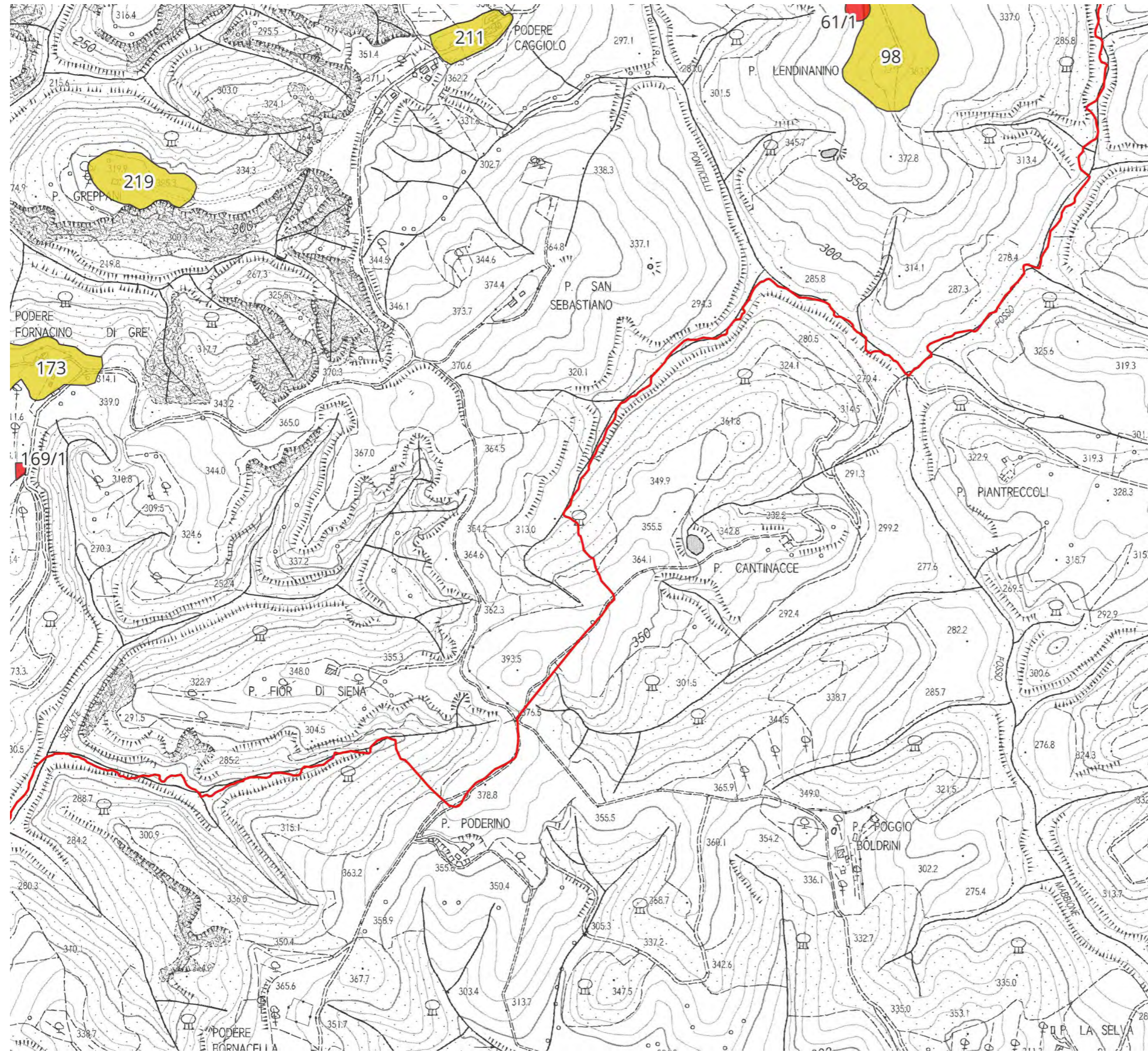
5

Limiti comunali



1:10.000





## Tavola 62

### Legenda

Vincolo archeologico ai sensi dell'art.142 D.Lgs. 42/2004 lett.m

### Potenziale archeologico

- 3
- 4
- 5
- Limiti comunali

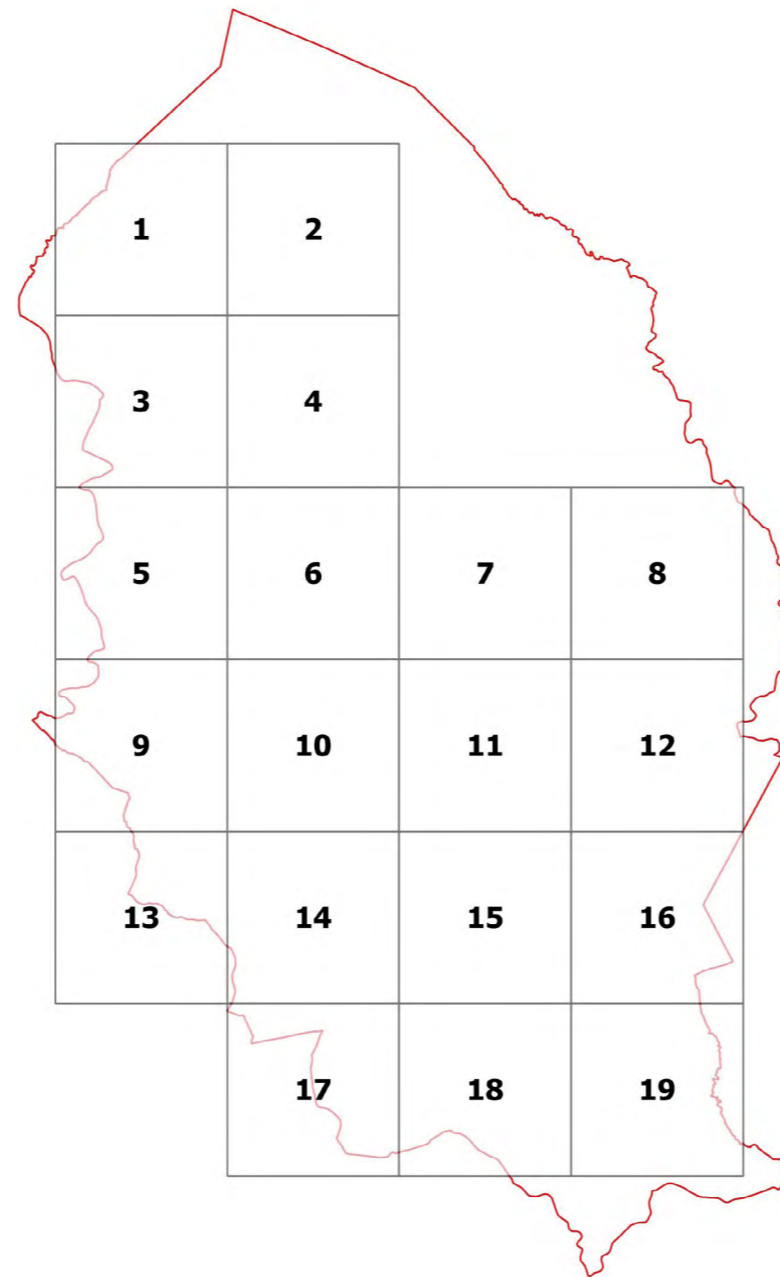


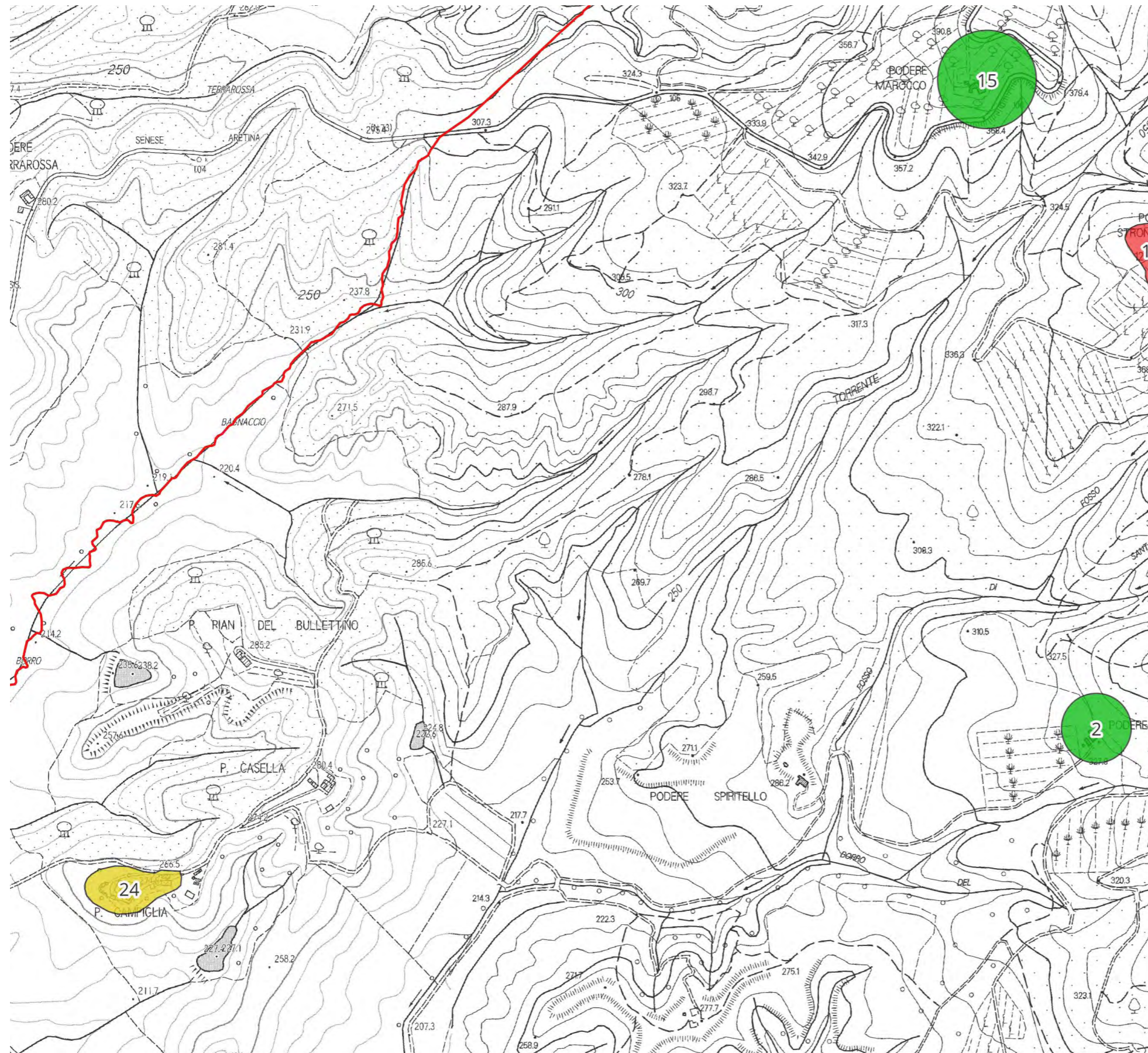
1:10.000










## Comune di Rapolano Terme



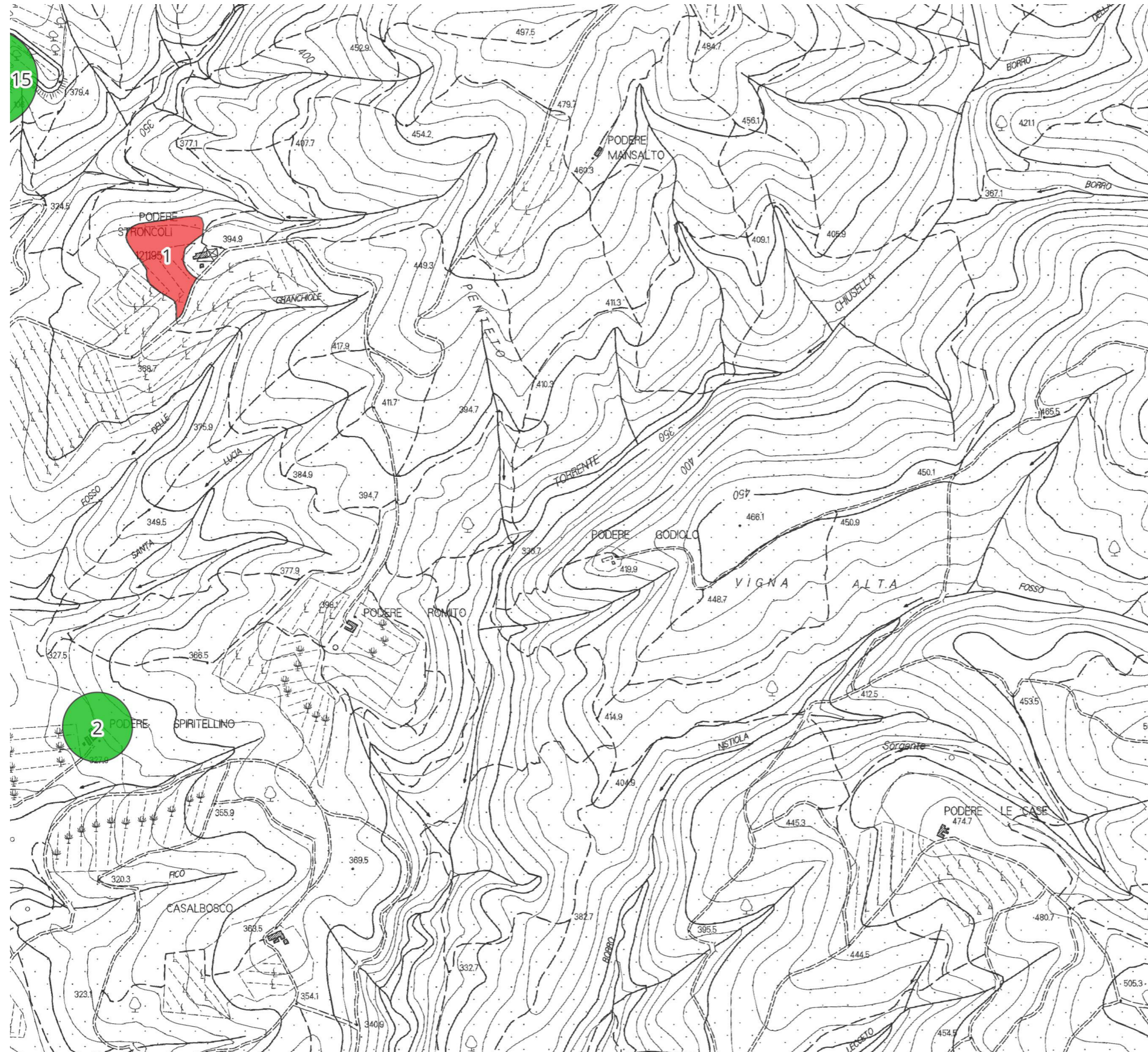


# Tavola 1

## Legenda

-  Vincolo archeologico ai sensi dell'art.142 D.Lgs. 42/2004 lett.m
- Potenziale archeologico**
-  3
-  4
-  5
-  Limiti comunali





## Tavola 2

### Legenda

Vincolo archeologico ai sensi dell'art.142 D.Lgs. 42/2004 lett.m

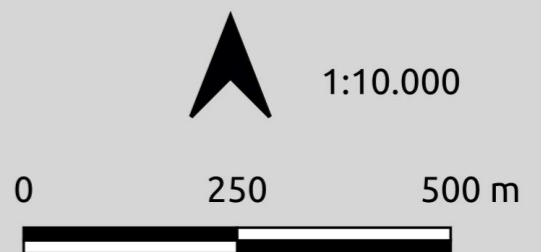
Potenziale archeologico

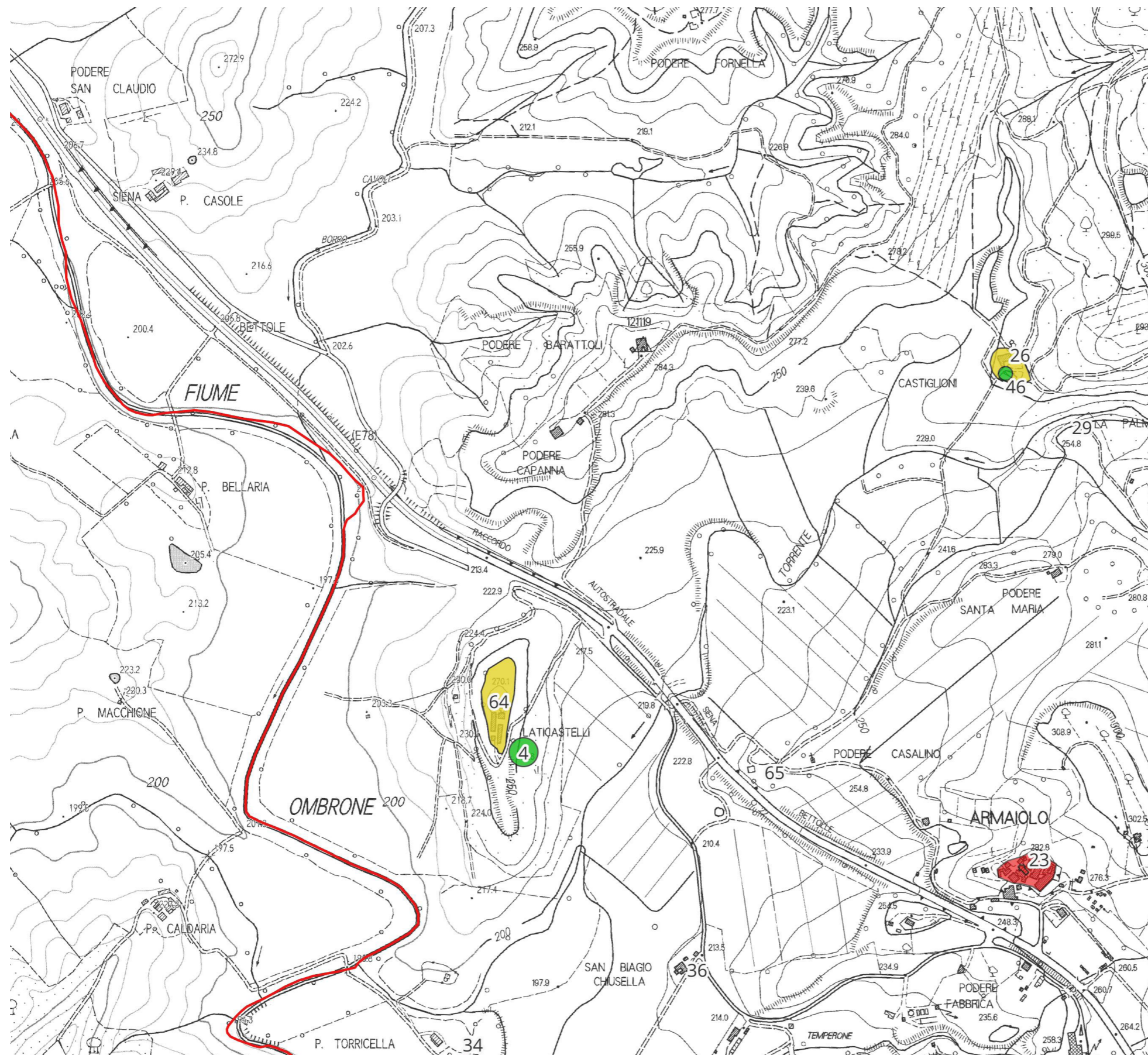
3

4

5






Limiti comunali





### Tavola 3

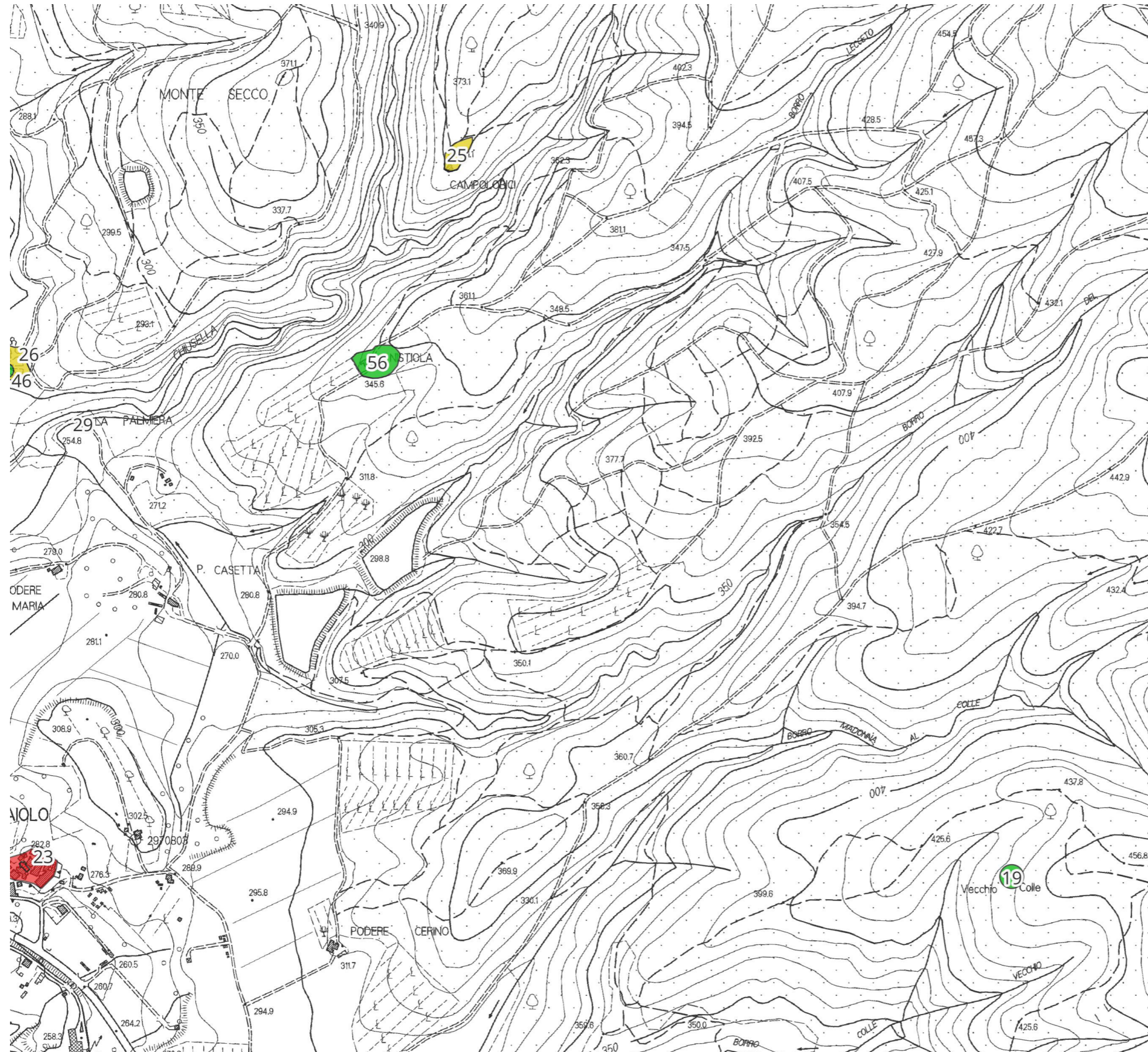
#### Legenda

-  Vincolo archeologico ai sensi dell'art.142 D.Lgs. 42/2004 lett.m
- Potenziale archeologico**
-  3
-  4
-  5
-  Limiti comunali




1:10.000





## Tavola 4

### Legenda

 Vincolo archeologico  
 ai sensi dell'art.142  
 D.Lgs. 42/2004 lett.m

Potenziale archeologico

 3

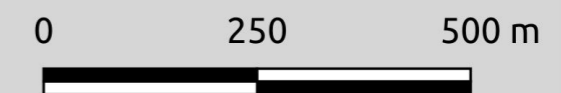
 4

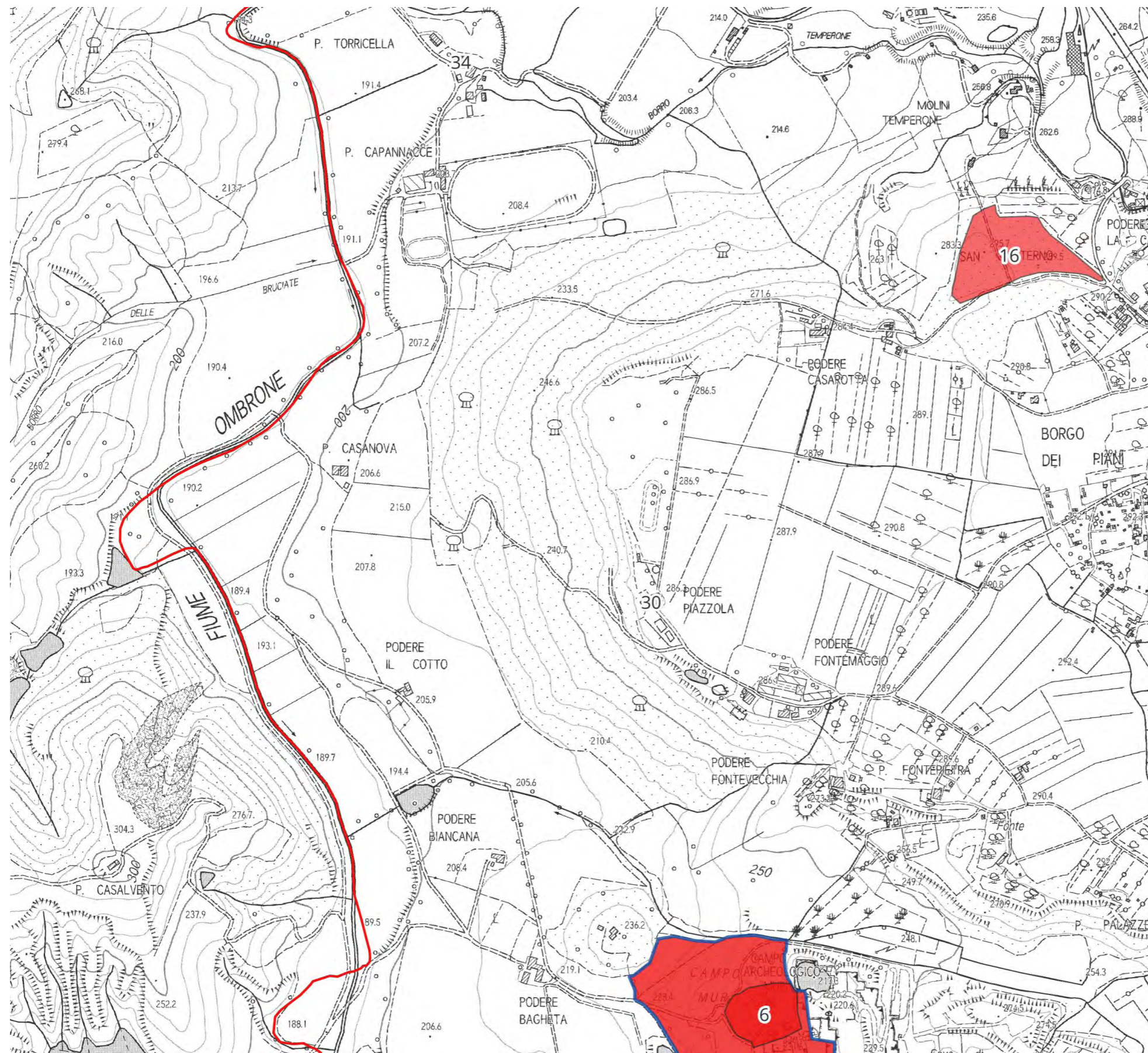
 5

 Limiti comunali



1:10.000





## Tavola 5

### Legenda

Vincolo archeologico ai sensi dell'art.142 D.Lgs. 42/2004 lett.m

### Potenziale archeologico

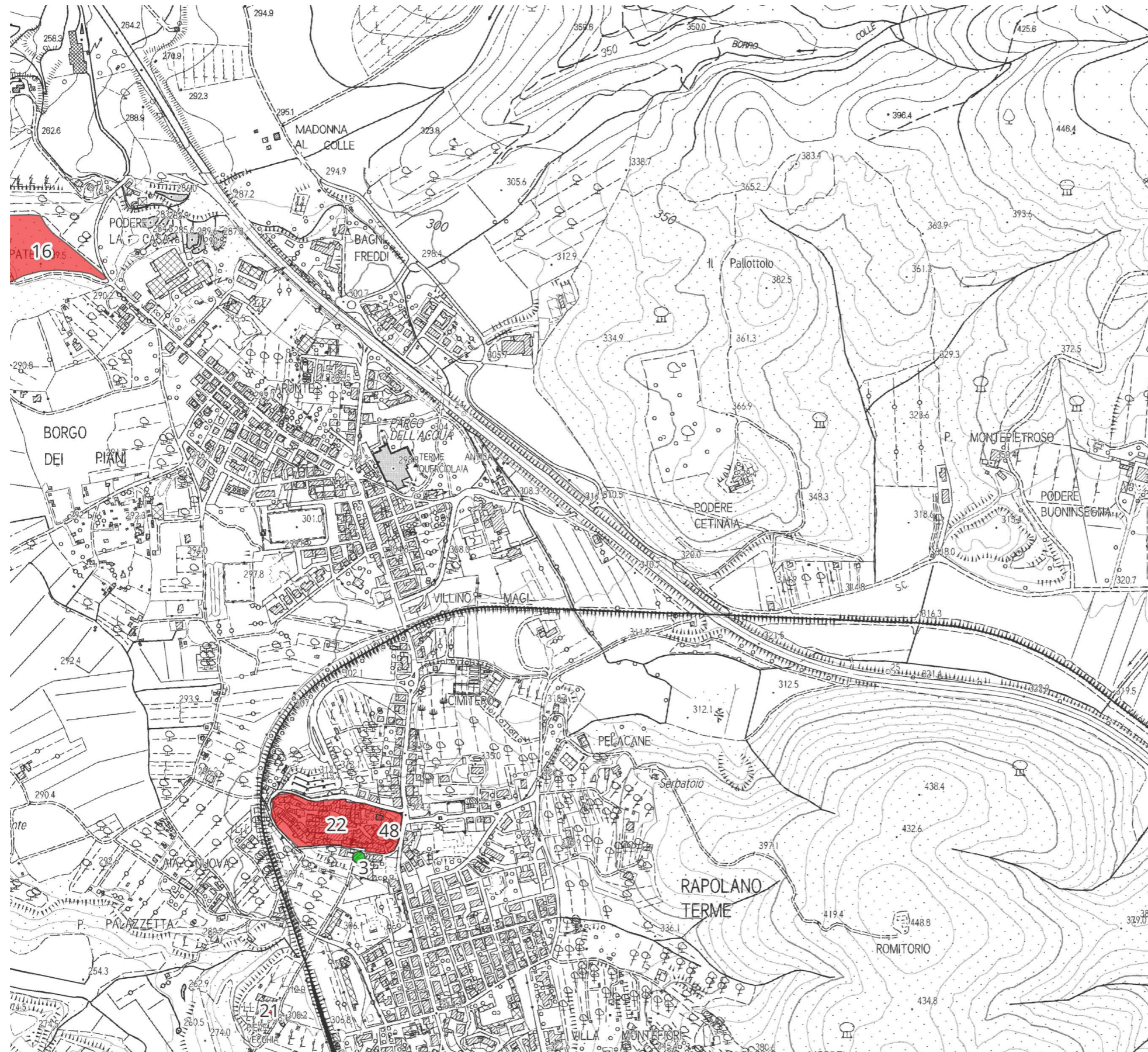
3

4

5

Limiti comunali





## Tavola 6

### Legenda

Vincolo archeologico ai sensi dell'art.142 D.Lgs. 42/2004 lett.m

### Potenziale archeologico

3

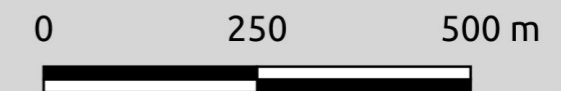
4

5

Limiti comunali



1:10.000





## Tavola 7

### Legenda

Vincolo archeologico ai sensi dell'art.142 D.Lgs. 42/2004 lett.m

Potenziale archeologico

3

4

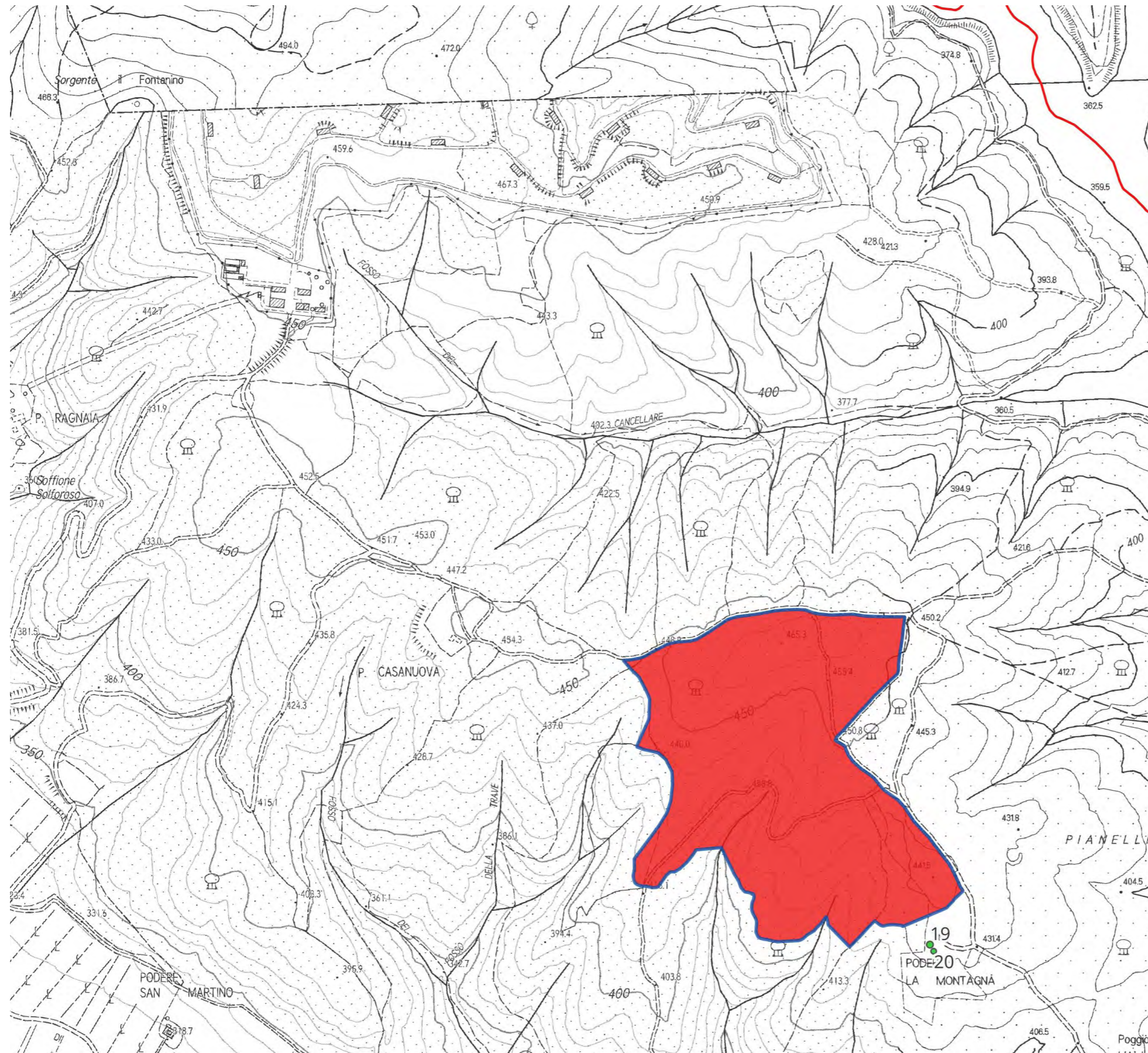
5

Limiti comunali




1:10.000






## Tavola 8


### Legenda


 Vincolo archeologico  
 ai sensi dell'art.142  
 D.Lgs. 42/2004 lett.m

### Potenziale archeologico

 3

 4

 5

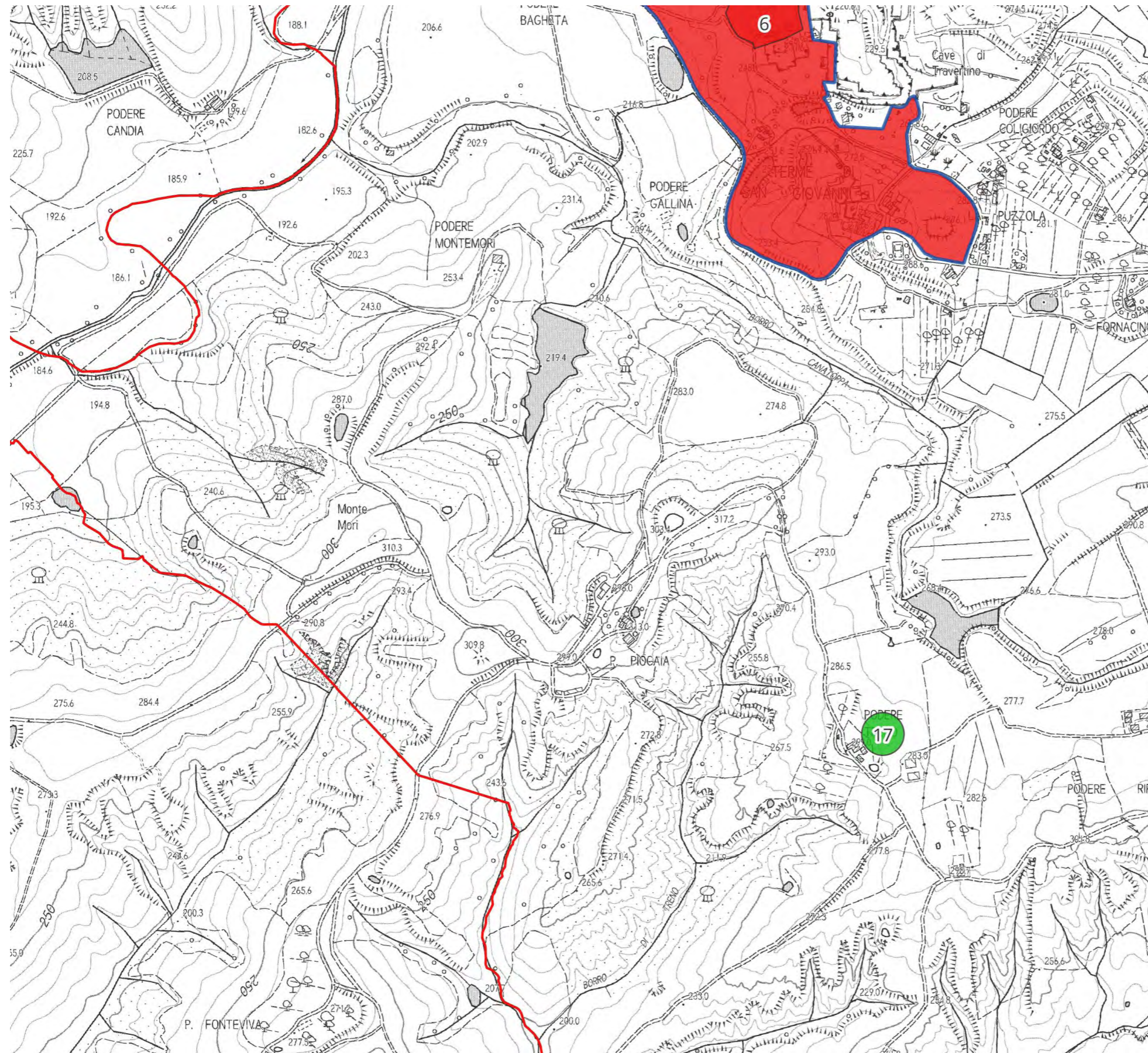
 Limiti comunali



1:10.000


0 250 500 m






## Tavola 9

### Legenda


 Vincolo archeologico ai sensi dell'art.142 D.Lgs. 42/2004 lett.m

### Potenziale archeologico

 3


 4

 5

 Limiti comunali




1:10.000





## Tavola 10

### Legenda

 Vincolo archeologico ai sensi dell'art.142 D.Lgs. 42/2004 lett.m

### Potenziale archeologico

 3

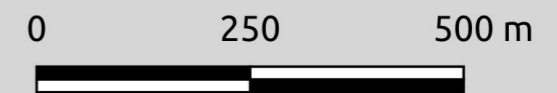
 4

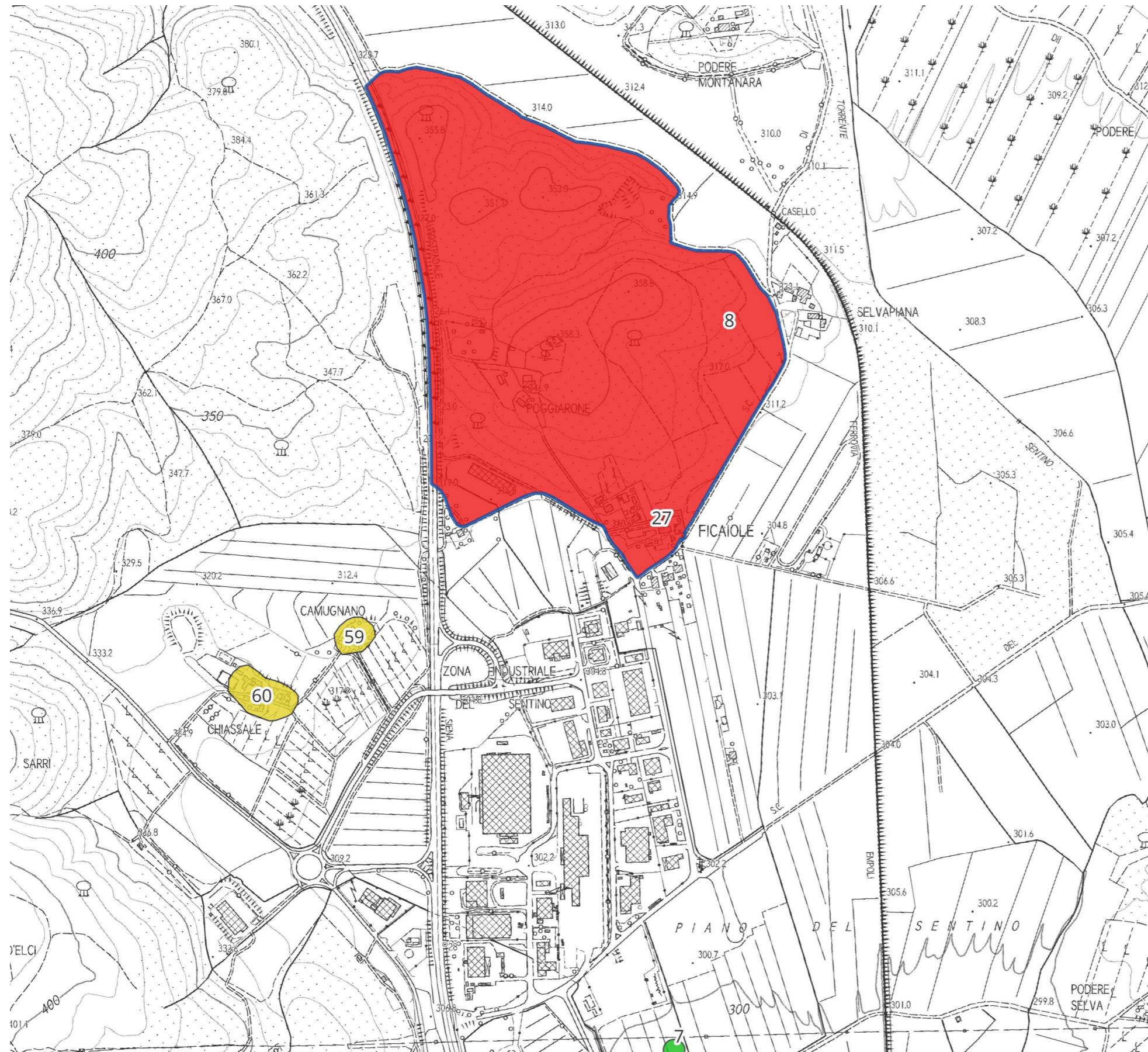
 5

 Limiti comunali



1:10.000





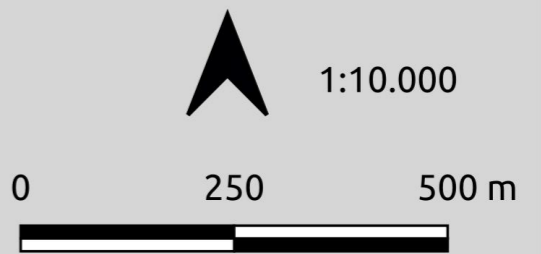
# Tavola 11

## Legenda

Vincolo archeologico ai sensi dell'art.142 D.Lgs. 42/2004 lett.m

### Potenziale archeologico

- 3
- 4
- 5
- Limiti comunali





## Tavola 12

### Legenda

Vincolo archeologico ai sensi dell'art.142 D.Lgs. 42/2004 lett.m

### Potenziale archeologico

3

4

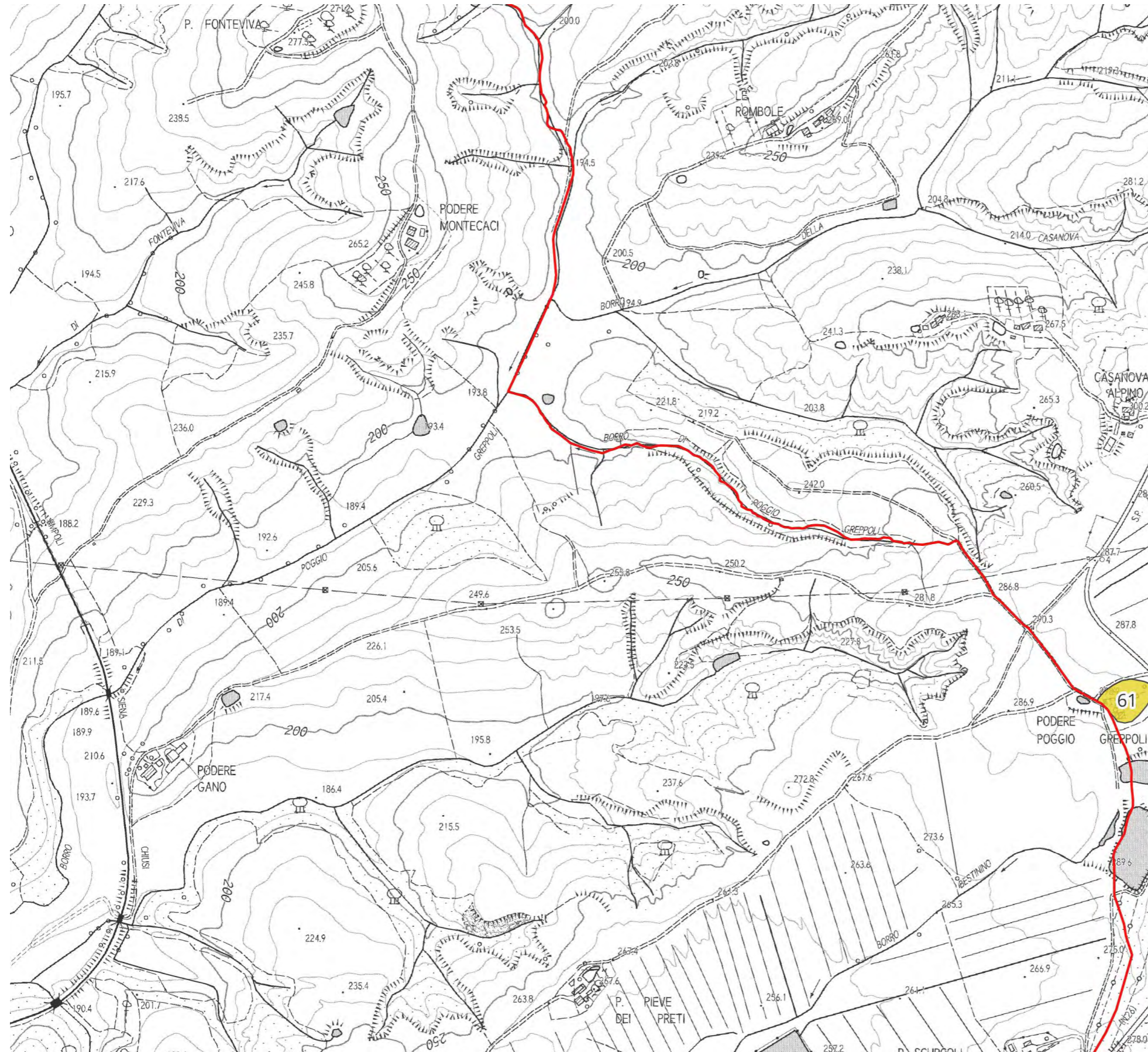
5

Limiti comunali



1:10.000





## Tavola 13

### Legenda

Vincolo archeologico ai sensi dell'art.142 D.Lgs. 42/2004 lett.m

Potenziale archeologico

3

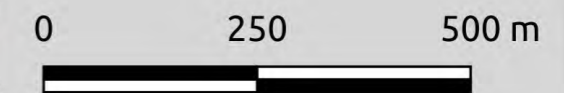
4

5

Limiti comunali



1:10.000





## Tavola 14

### Legenda

Vincolo archeologico ai sensi dell'art.142 D.Lgs. 42/2004 lett.m

Potenziale archeologico

3

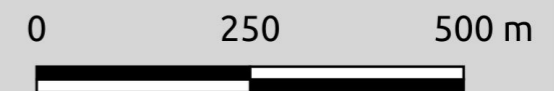
4

5

Limiti comunali




1:10.000





## Tavola 15

### Legenda

 Vincolo archeologico  
 ai sensi dell'art.142  
 D.Lgs. 42/2004 lett.m

Potenziale archeologico

 3

 4

 5

 Limiti comunali



1:10.000

0 250 500 m





# Tavola 16

## Legenda

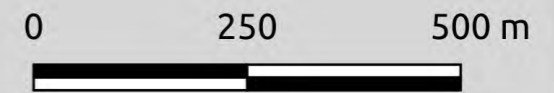
Vincolo archeologico ai sensi dell'art.142 D.Lgs. 42/2004 lett.m

### Potenziale archeologico

- 3
- 4
- 5
- Limiti comunali



1:10.000





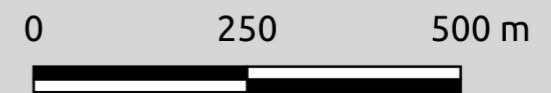
# Tavola 17

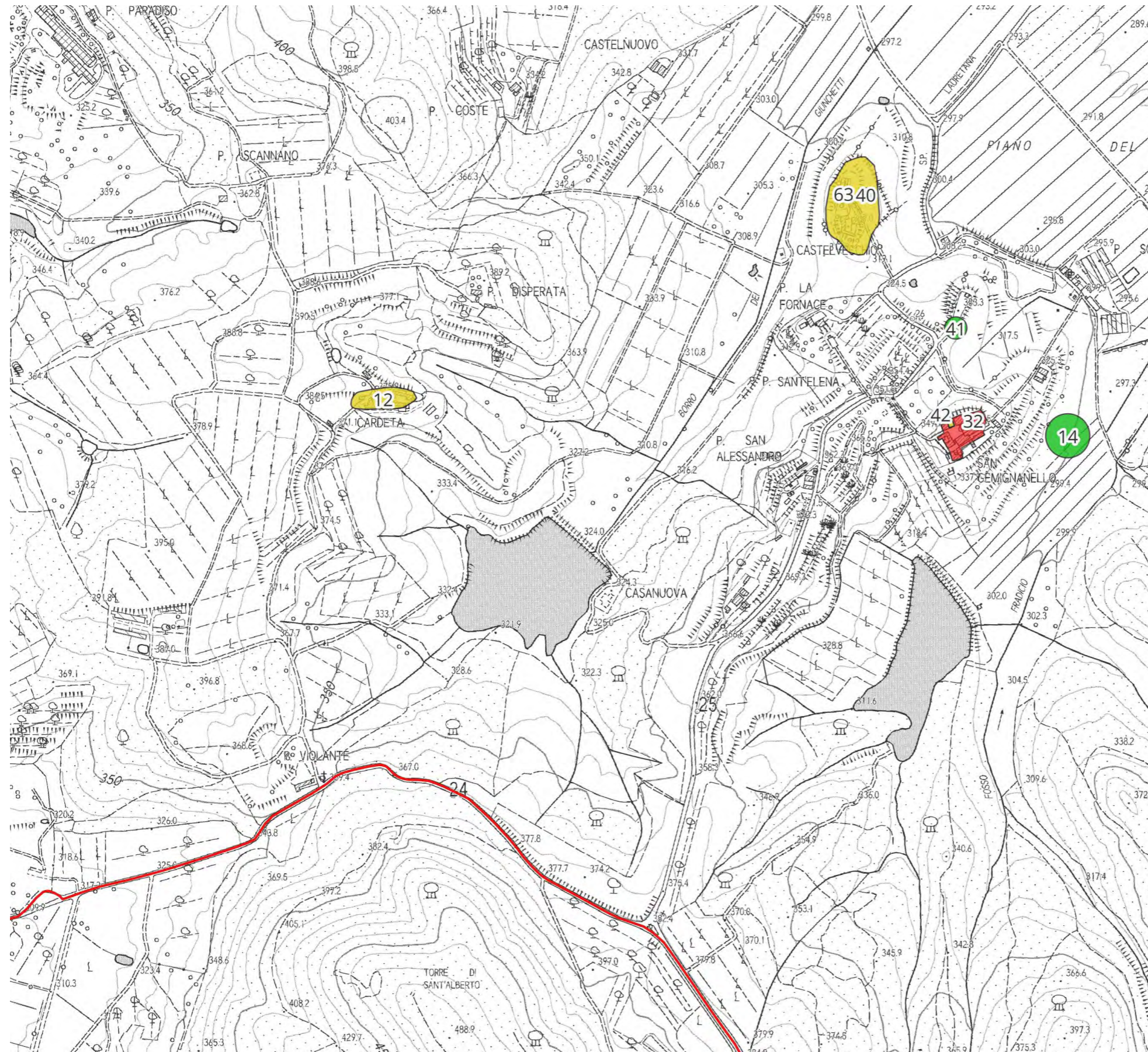
## Legenda

- Vincolo archeologico ai sensi dell'art.142 D.Lgs. 42/2004 lett.m
- Potenziale archeologico**
- 3
- 4
- 5
- Limiti comunali



1:10.000





## Tavola 18

### Legenda

Vincolo archeologico ai sensi dell'art.142 D.Lgs. 42/2004 lett.m

### Potenziale archeologico

3

4

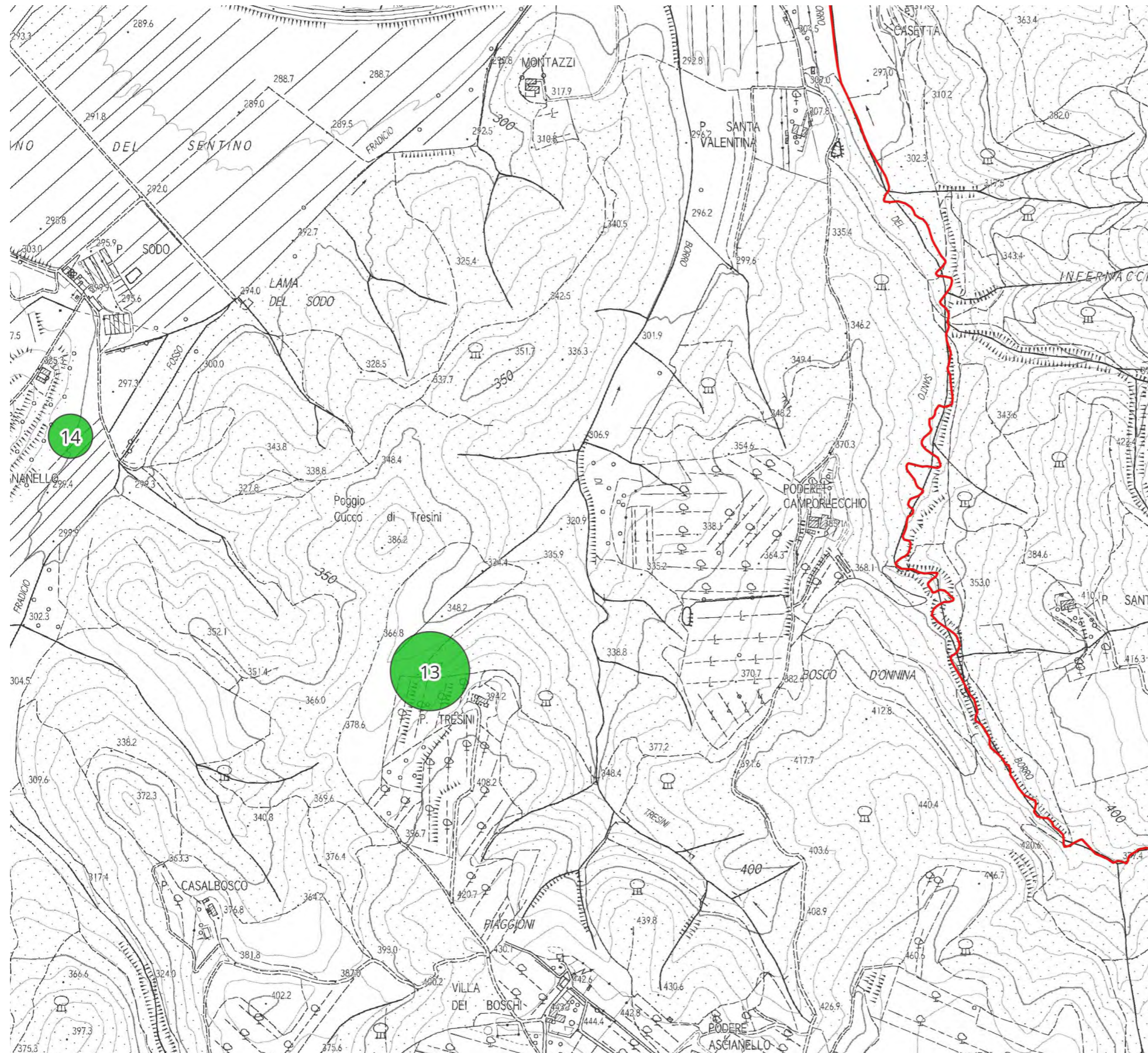
5

Limiti comunali



1:10.000





## Tavola 19

### Legenda

Vincolo archeologico ai sensi dell'art.142 D.Lgs. 42/2004 lett.m

### Potenziale archeologico

3

4

5

Limiti comunali



1:10.000



## 5 – Bibliografia

BIANCHI BANDINELLI R. 1927, *Edizione archeologica della carta d'Italia, Foglio 121 (Montepulciano)*, Firenze.

BROGI F. c.s. (in corso di stampa), *Carta Archeologica della Provincia di Siena. Asciano*.

BROGI F., MACCHERINI G. 2018, *La ceramica ad Asciano. Ritrovamenti nel centro storico (secoli XIV-XIX)*, Siena.

CAMBI F, TERRENATO N. 1994, *Introduzione all'archeologia dei paesaggi*, Roma.

CAMMAROSANO P., PASSERI V. 2006, *Città, borghi e castelli dell'area senese-grossetana. Repertorio delle strutture fortificate dal medioevo alla caduta della Repubblica Senese*, Siena

CIAMPOLI D., SZABÒ T. (a cura di) 1992, *Viabilità e legislazione di uno stato cittadino del Duecento. Lo statuto dei Viari di Siena*, Siena.

DI BENE A. (a cura di) 2019, *Camminando Si impara*, Atti della seconda giornata nazionale di studio sul paesaggio (Monteriggioni-Abbadia Isola, 14 marzo 2018), Roma.

FRANCOVICH R., VALENTI M. 1999, *La carta archeologica della provincia di Siena. Ricerca, sperimentazione ed uso della tecnologia per lo sviluppo dell'indagine territoriale*, in ARNENDOLEA B. (a cura di), *Carta archeologica e pianificazione territoriale. Un problema politico e metodologico*, Roma, pp. 170-184.

GABBRIELLI F. 1990, *Romanico Aretino. Architettura protoromanica e romanica religiosa nella diocesi medievale di Arezzo*, Firenze.

GABBRIELLI F. 2001, *La grancia delle Serre*, in MOLteni G. (a cura di), *Museo della grancia di Serre di Rapolano*, Siena, pp. 23-25.

GIUSTI M., GUIDI P. (a cura di) 1942, *Rationes Decimarum Italiae, nei secoli XIII e XIV. Tuscia. II. La decima degli anni 1295-1304*, Città del Vaticano.

GUIDI P. (a cura di) 1932, *Rationes Decimarum Italiae, nei secoli XIII e XIV. Tuscia. I. La decima degli anni 1274-1280*, Città del Vaticano.

GUIDUCCI A. M. (a cura di) 1999, *I Luoghi della Fede. Le Crete senesi, la Val d'Arbia e la Val di Merse*, Milano.

LECCHINI E., MAZZINI D. 1983, *Rapolano e il suo territorio. Notizie e documenti*, Siena.

LECCHINI E., ROSSOLINI S. 1993, *Un popolo, un castello. Storia delle Serre di Rapolano*, Siena.

LUCATTI R. 1992, *La toponomastica del comune di Asciano. 1178: la bolla di Papa Alessandro III*, Viareggio.

MARONI A. 1973, *Prime comunità cristiane e strade romane nei territori di Arezzo, Siena, Chiusi*, Siena.



MAZZESCHI E. 1976, *Cronache d'archeologia senese*, Siena.

PASSERI V. 1994, *Gli insediamenti della Repubblica di Siena nel catasto del 1318-1320*, Siena.

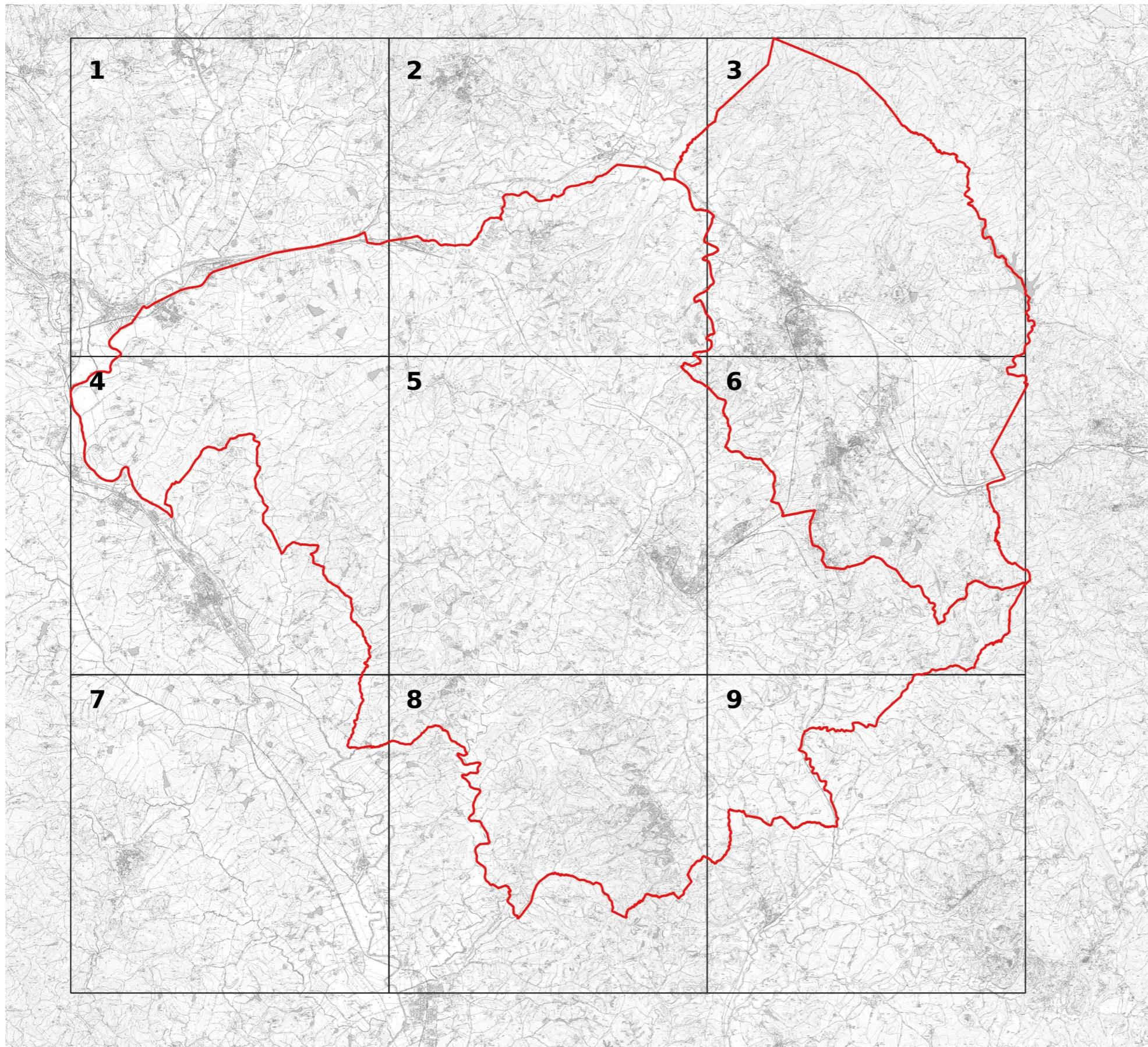
PASSERI V. 2002, *Documenti per la storia delle località della provincia di Siena*, Siena.

PICCOLOMINI P. 1901, *Notizie di scavi nel territorio senese*, in "Bulettno Senese di Storia Patria", VIII, pp. 126-140.

REDON O. 1982, *Uomini e comunità del contado senese nel Duecento*, Siena.

SALZOTTI F. 2013, *Carta Archeologica della Provincia di Siena, Finalità, metodi, strumenti*, vol. XI, Siena.

TORELLI M. (a cura di) 1992, *Atlante dei siti archeologici della Toscana*, Roma.



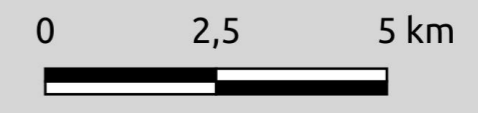
# Tavola riassuntiva

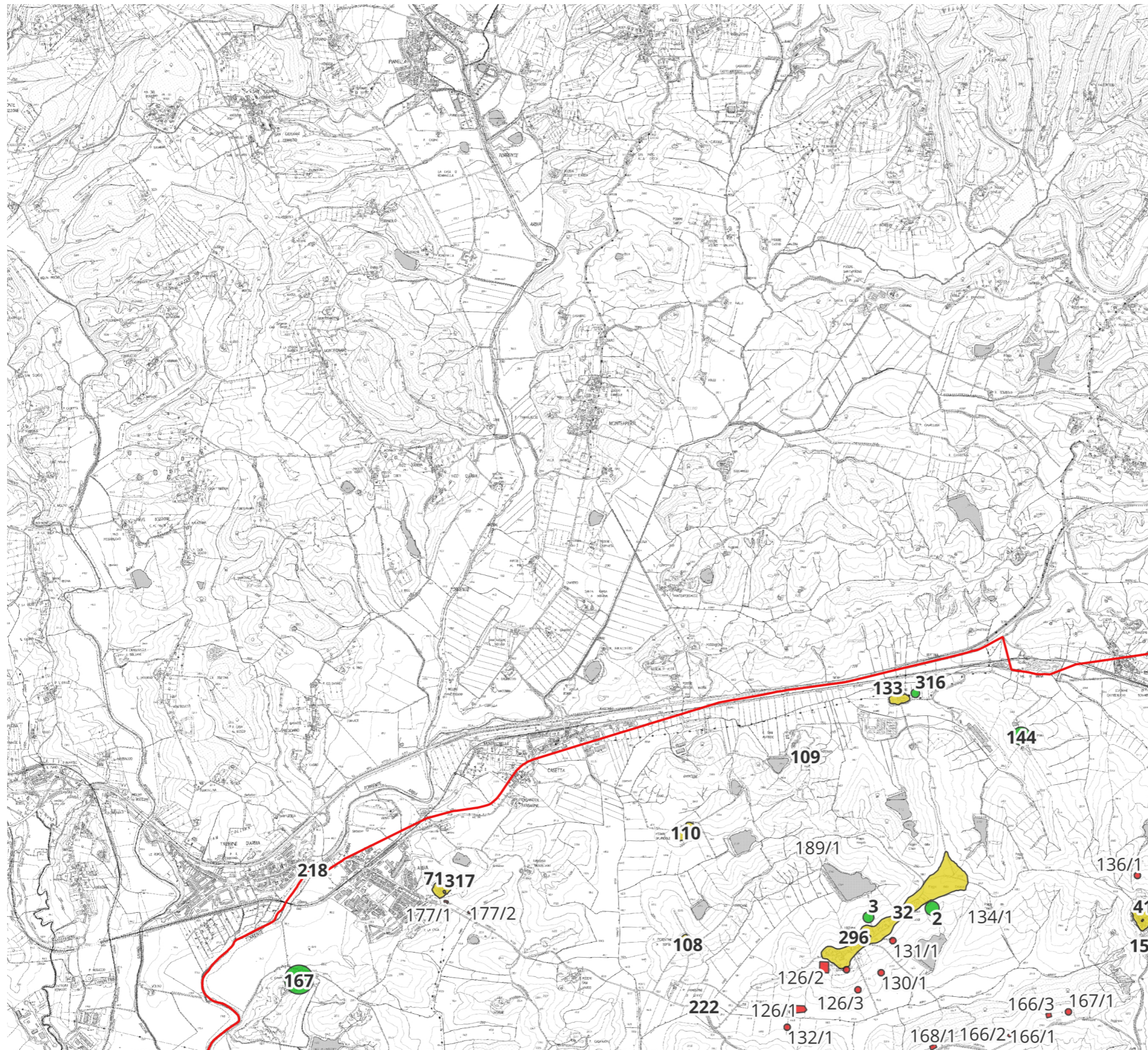
## Legenda

 Limiti comunali




1:125.000






# Tavola 1

## Legenda

 Vincolo archeologico ai sensi dell'art.142 D.Lgs. 42/2004 lett.m

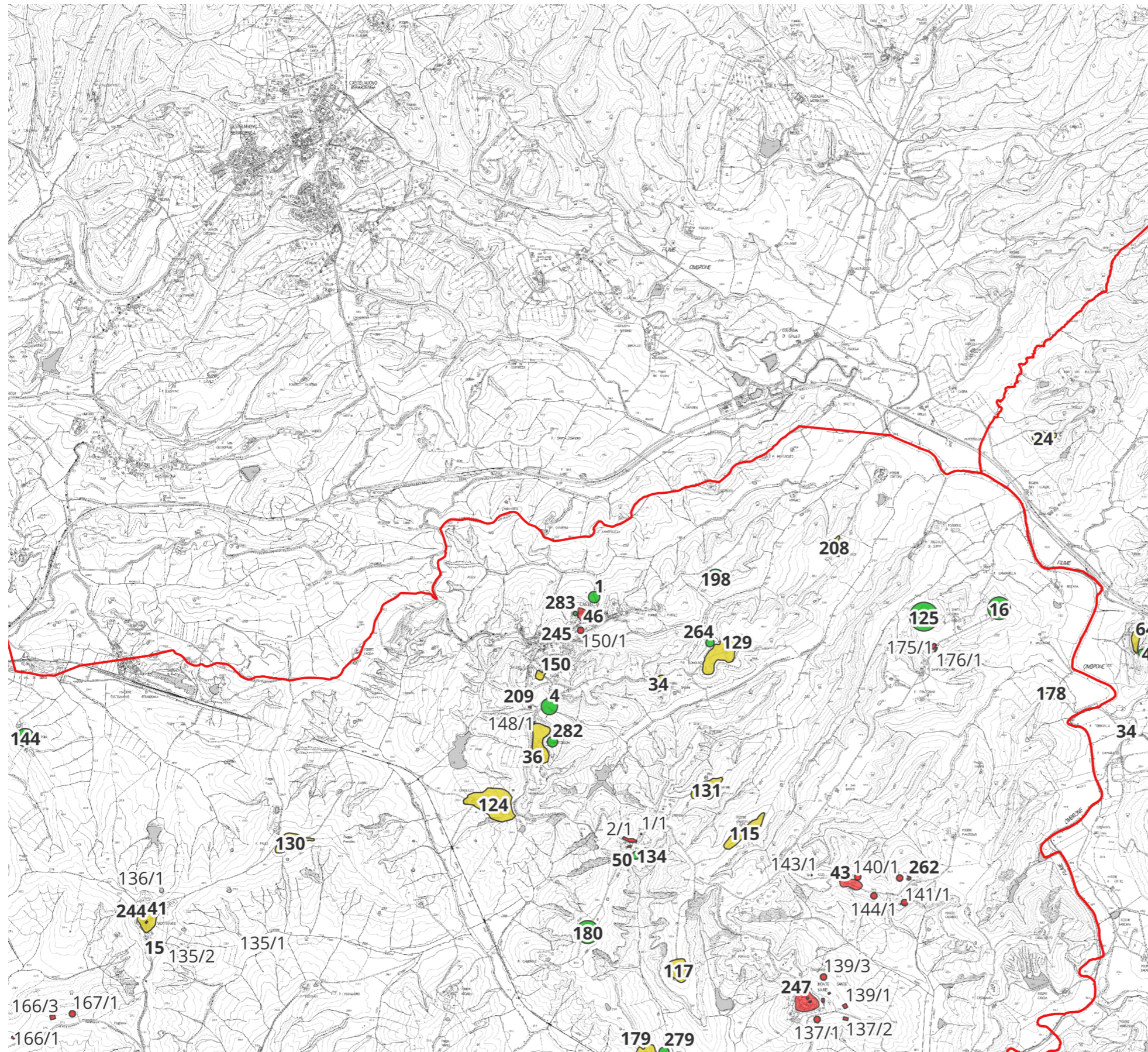
### Potenziale archeologico

-  3
-  4
-  5
-  Limiti comunali



1:40.000





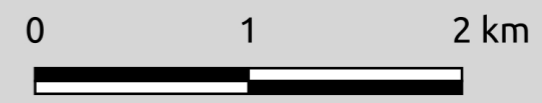
## Tavola 2

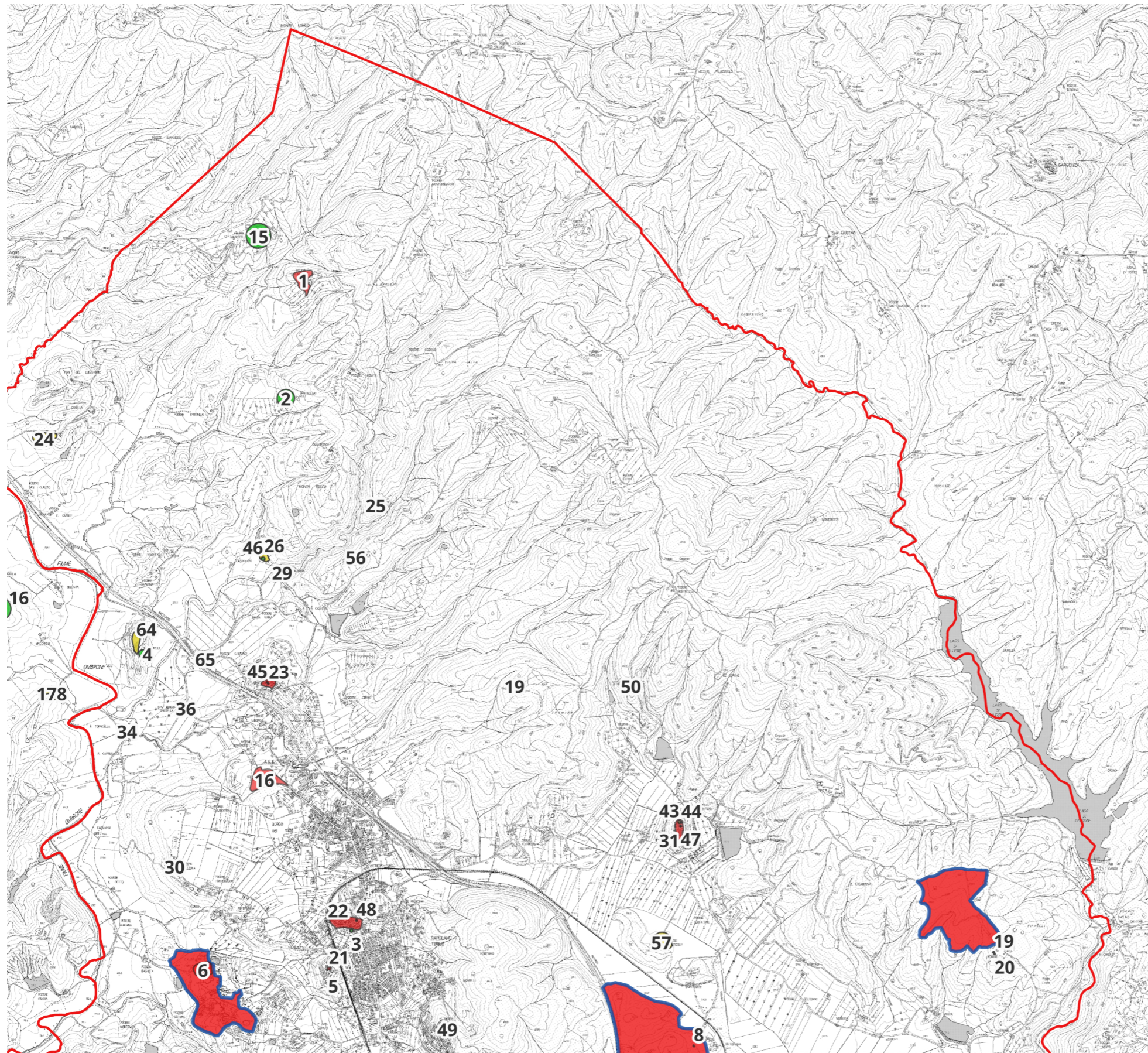
### Legenda

- Vincolo archeologico ai sensi dell'art.142 D.Lgs. 42/2004 lett.m
- Potenziale archeologico
- 3
- 4
- 5
- Limiti comunali



1:40.000



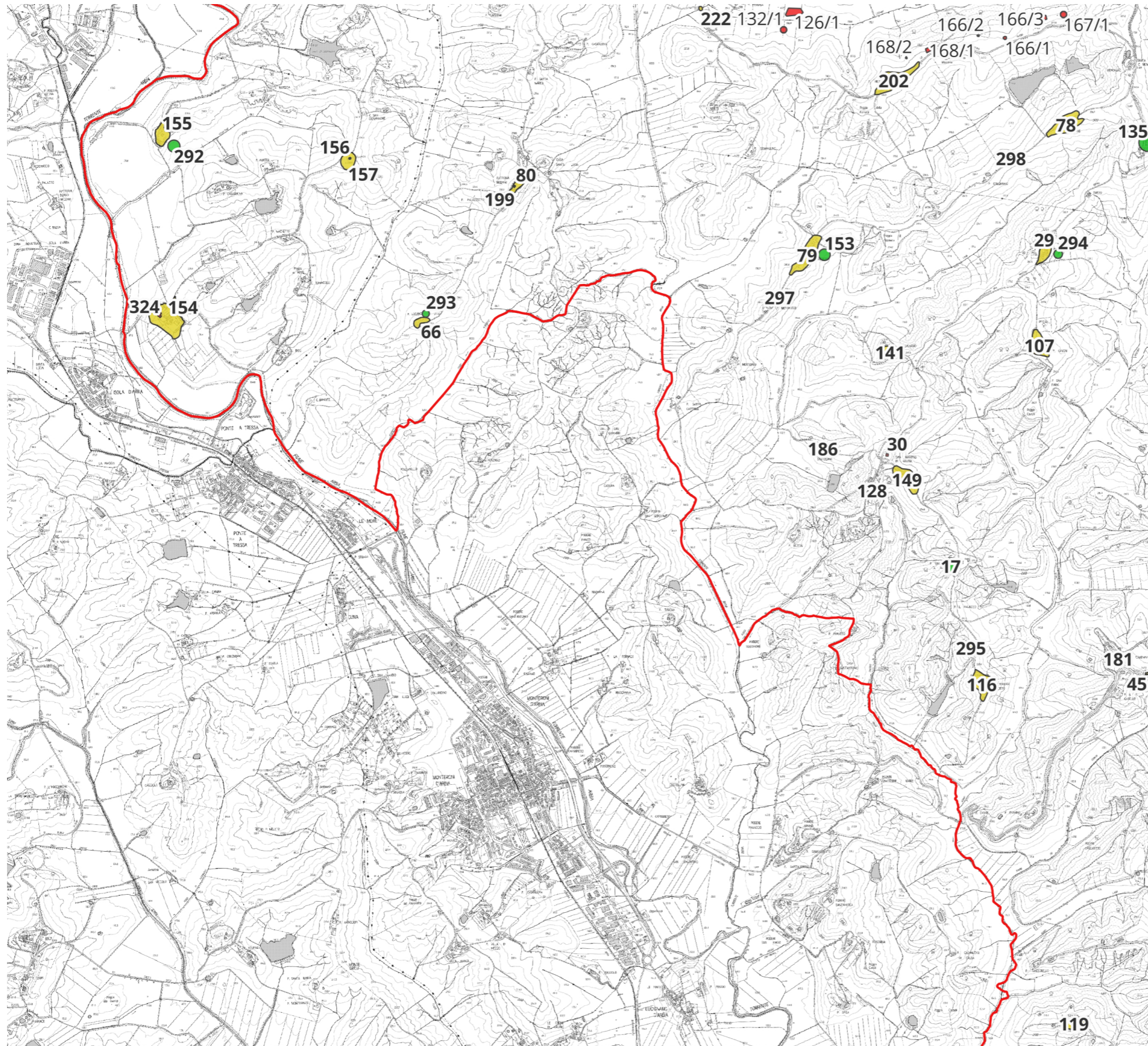


# Tavola 3

## Legenda

- Vincolo archeologico ai sensi dell'art.142 D.Lgs. 42/2004 lett.m
- Potenziale archeologico**
- 3
- 4
- 5
- Limiti comunali





# Tavola 4

## Legenda

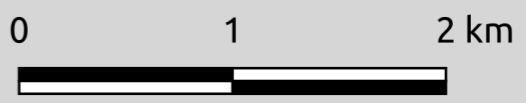
Vincolo archeologico ai sensi dell'art.142 D.Lgs. 42/2004 lett.m

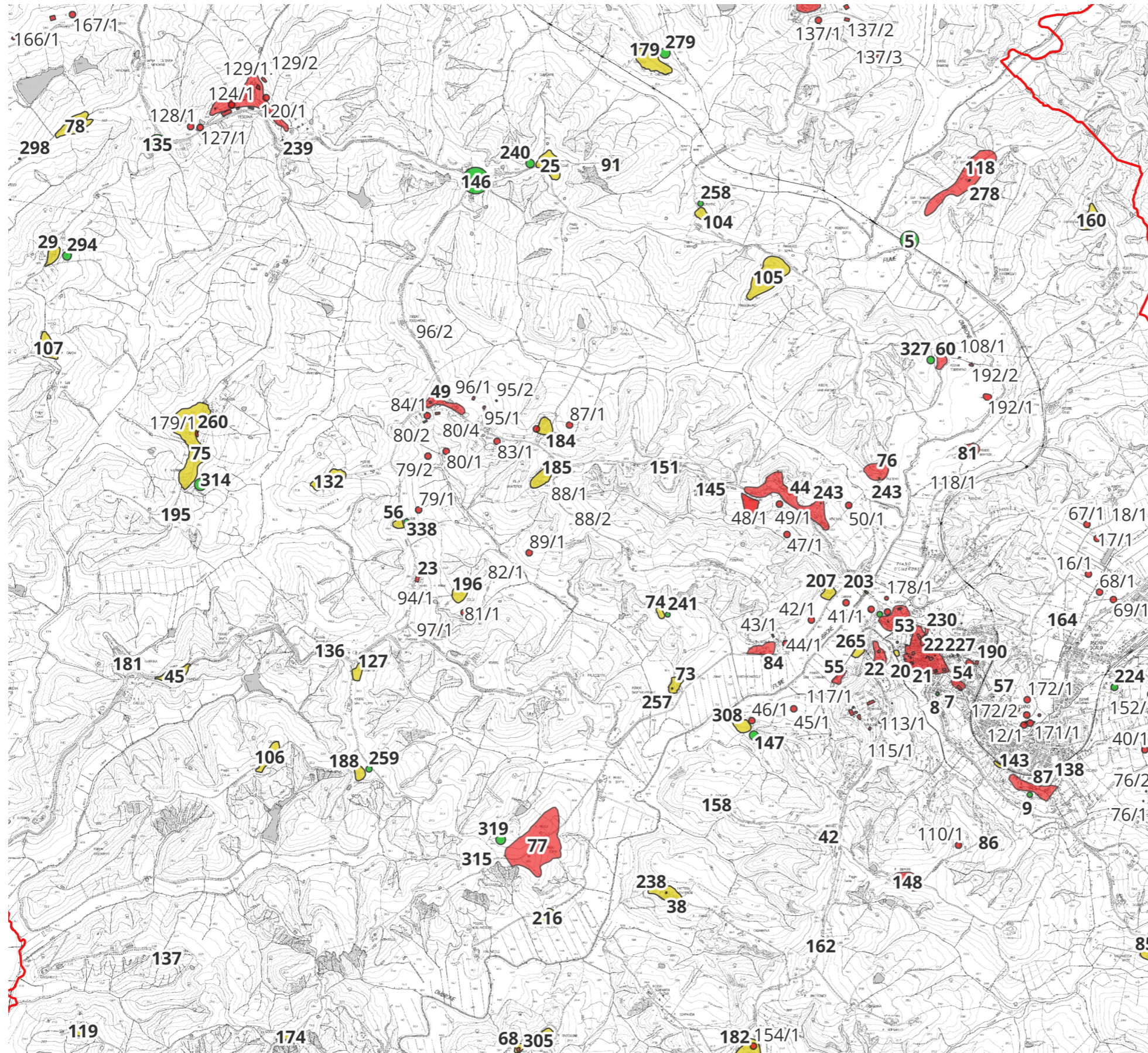
### Potenziale archeologico

- 3
- 4
- 5
- Limiti comunali



1:40.000





# Tavola 5

**Legenda**

- Vincolo archeologico ai sensi dell'art.142 D.Lgs. 42/2004 lett.m

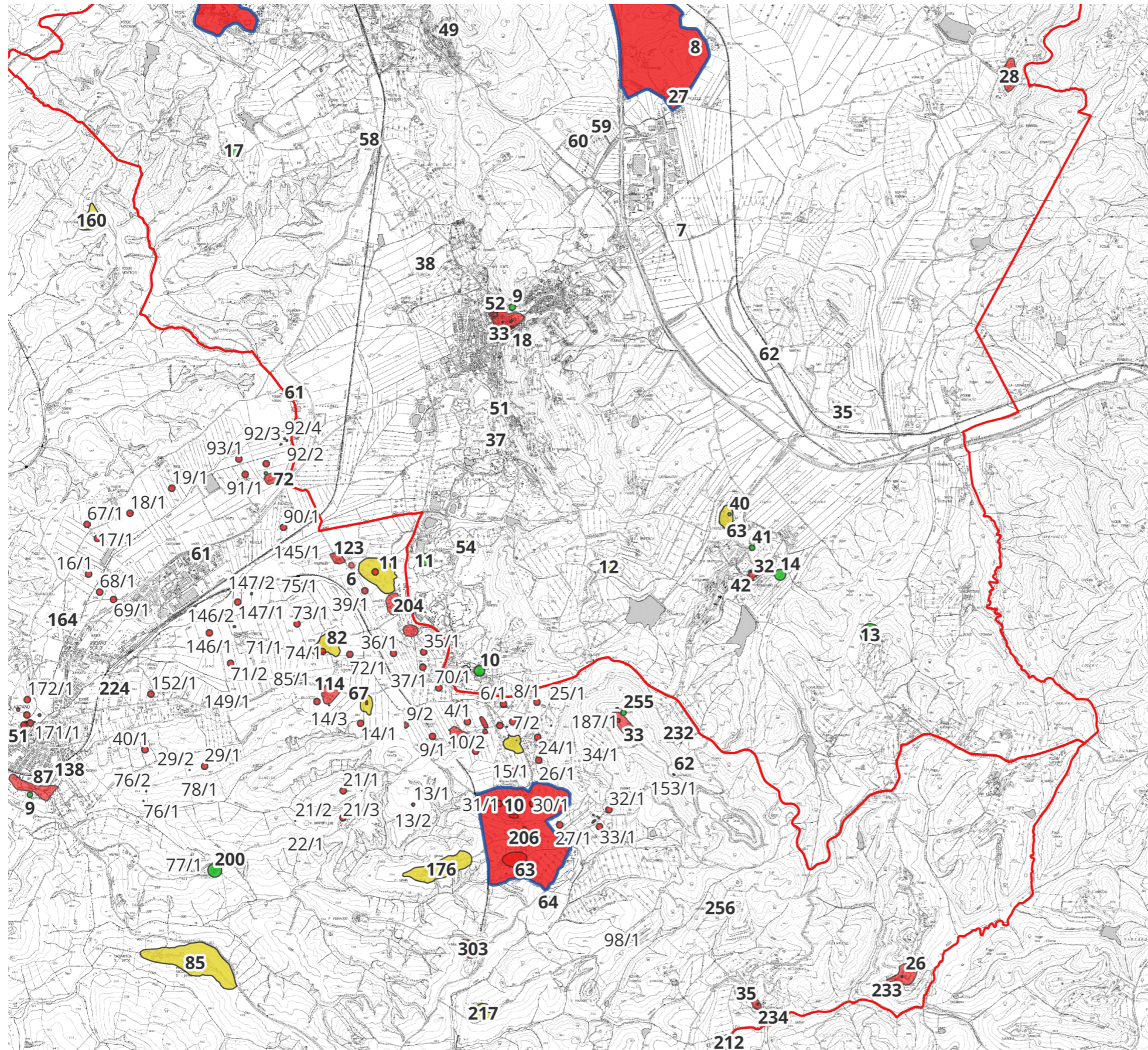
**Potenziale archeologico**

- 3
- 4
- 5

Limiti comunali

▲ 1:40.000

0 1 2 km



# Tavola 6

## Legenda

Vincolo archeologico ai sensi dell'art.142 D.Lgs. 42/2004 lett.m

Potenziale archeologico

3


4

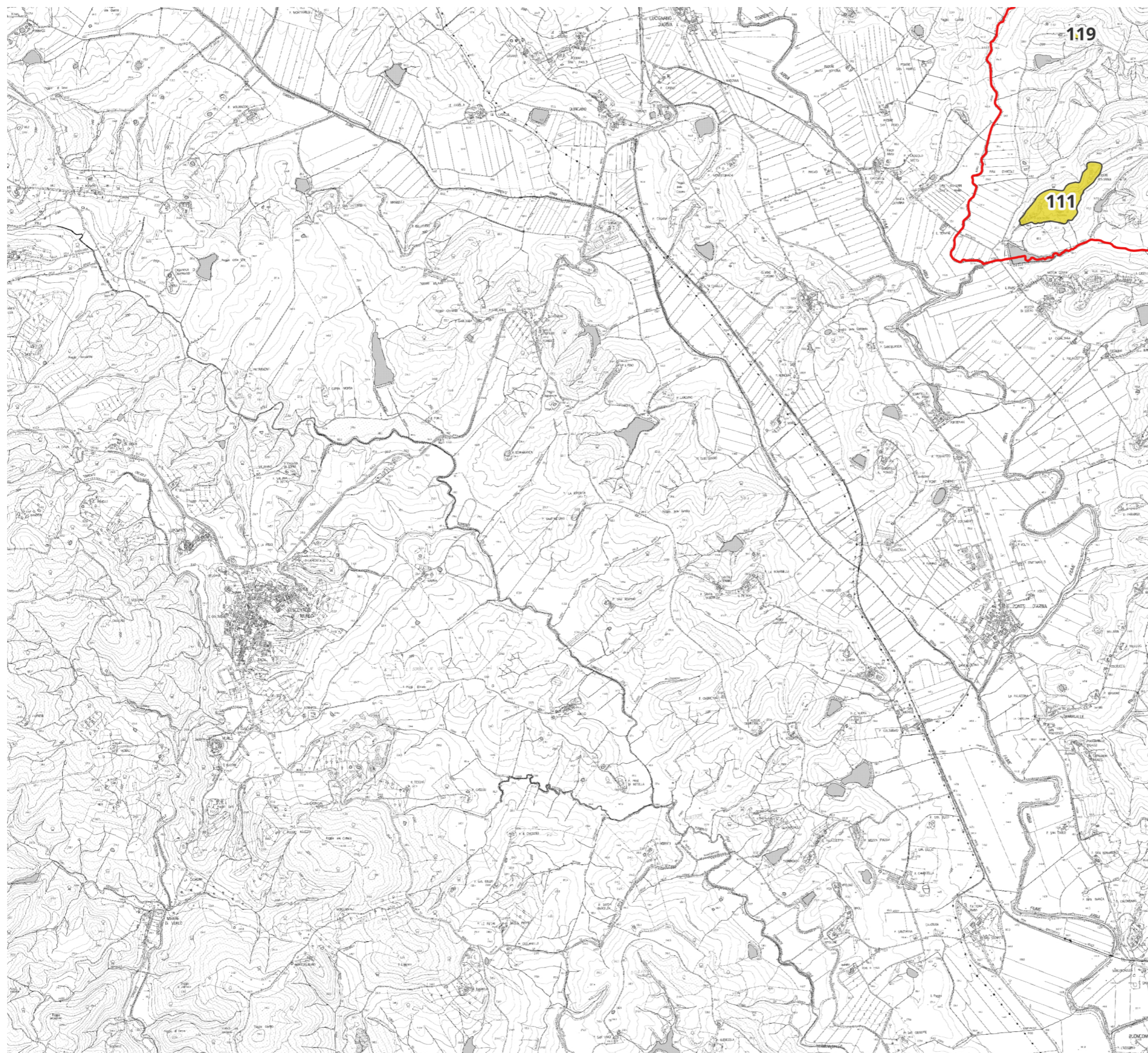
5

Limiti comunali




1:40.000






# Tavola 7

## Legenda

 Vincolo archeologico ai sensi dell'art.142 D.Lgs. 42/2004 lett.m

### Potenziale archeologico

 3

 4

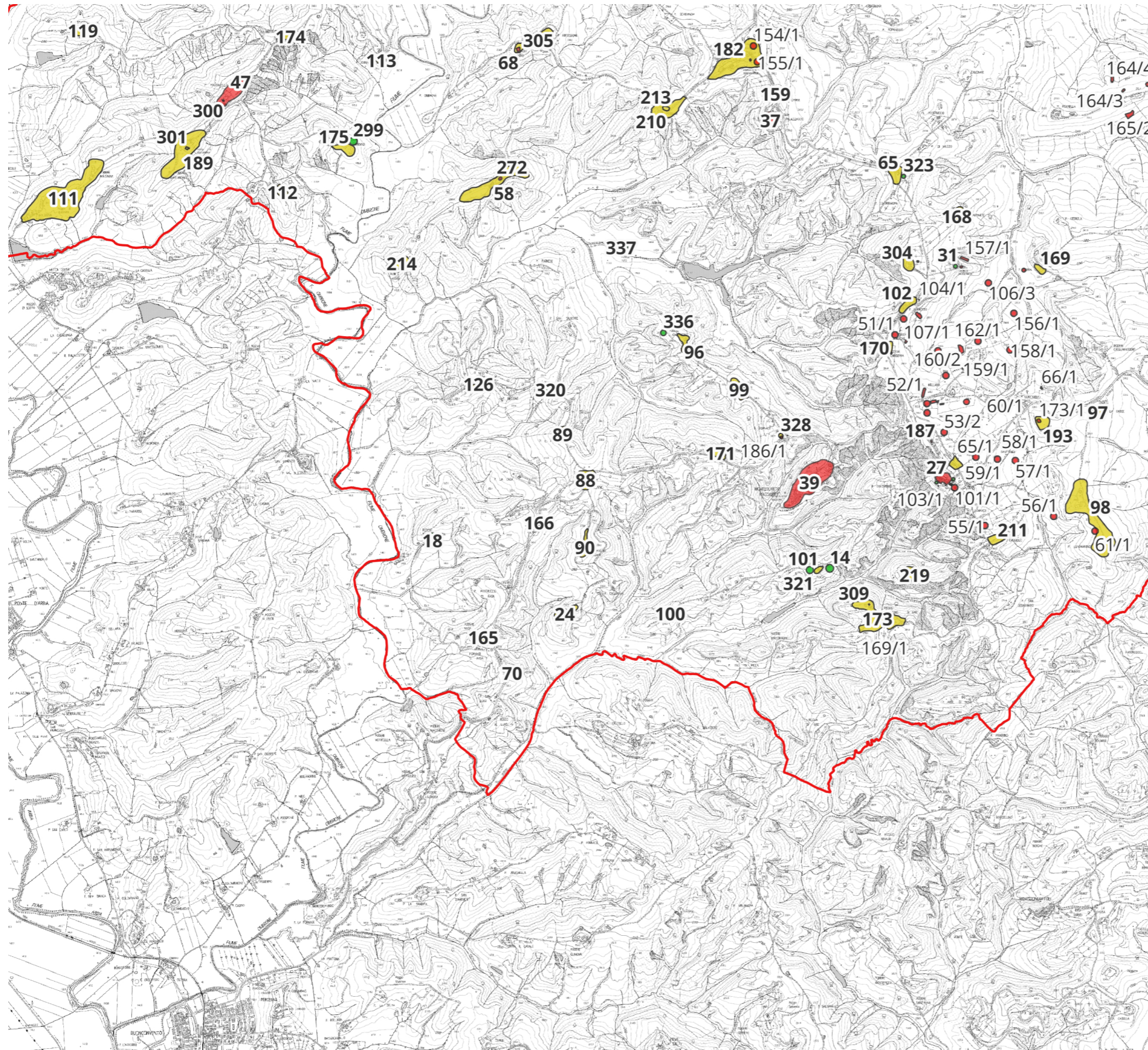
 5

 Limiti comunali




1:40.000






# Tavola 8

## Legenda

 Vincolo archeologico ai sensi dell'art.142 D.Lgs. 42/2004 lett.m

Potenziale archeologico

 3


 4

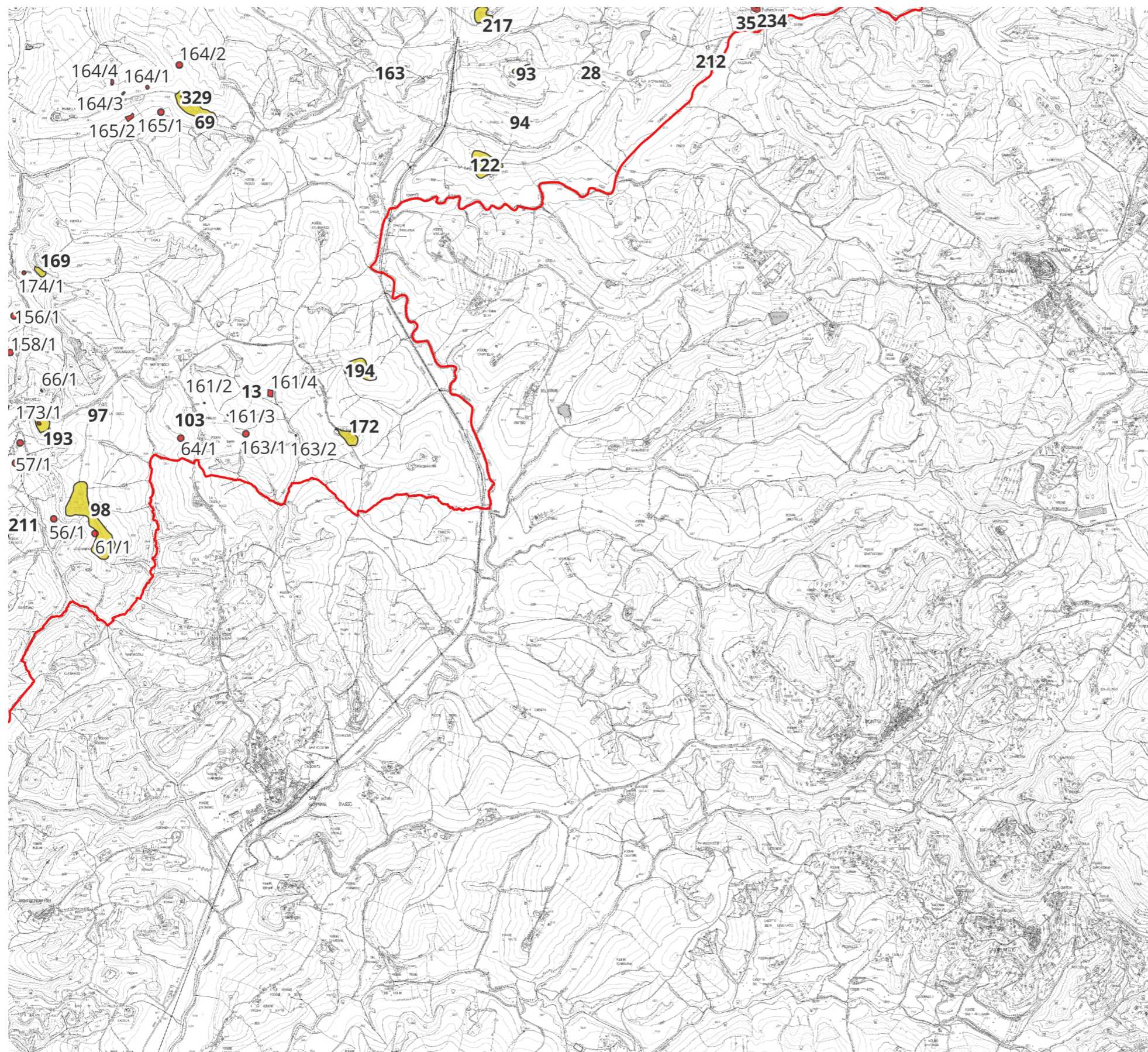
 5

 Limiti comunali




1:40.000







## Tavola 9

### Legenda

 Vincolo archeologico  
ai sensi dell'art.142  
D.Lgs. 42/2004 lett.m

Potenziale archeologico

 3

 4

 5

 Limiti comunali



1:40.000

