

Sindaco  
Alessandro Scalzini  
Assessore Urbanistica ed Edilizia  
David Martelli

Servizio Urbanistica ed Edilizia  
Alessandro Guarguaglini

Gruppo di Lavoro

Progettazione  
Architetto Silvia Viviani  
Collaboratori  
Arch. Annalisa Pirrello, Barbara Croci  
Arch. Lucia Ninno, Lorenzo Zoppi  
Ing. Andrea Urbani

Aspetti Geologici  
Idrogeo - Engineering & Consulting

## Piano operativo

L.R. n.65 del 10 Novembre 2014







Tav. 3 - Carta della Pericolosità Idraulica

Febbraio 2019

Scala 1:10.000

Carta in ottemperanza a quanto richiesto dalla Regione Toscana - Genio Civile Valdarno Inferiore e Costa nella riunione del 22/01/2019

### Legenda

-  Limite comunale (fonte: Geoscopio - Regione Toscana)
-  Pericolosità idraulica media (I.2)
-  Pericolosità idraulica elevata (I.3)
-  Pericolosità idraulica molto elevata (I.4)
-  Aree studiate nell'ambito del Piano Gestione Rischio Alluvioni (PGRA)
-  Aree studiate a livello di dettaglio - scala 1:2.000

