


COMUNE DI SANTA FIORA
PROVINCIA DI GROSSETO

REGOLAMENTO URBANISTICO
Art. 66 L.R. 3 Gennaio 2005 n° 1

Il Comune
Il Sindaco: Renzo Verdi
L'Assessore all'Urbanistica: Renzo Verdi
Responsabile del Procedimento: Geom. Maurizio Onofri
Garante dell'Informazione: Geo. Maurizio Manni
Responsabile Area Assetto del Territorio: Geo. Maurizio Onofri

I Progettisti
Dott. Arch. Paolo Giannelli
Dott. Agr. Fabio Menchetti
Dott. Geol. Daniele Nenci

Tav.	INVARIANTI STRUTTURALI E SALVAGUARDIE	Scala 1:5.000
C-04	Quadrante Sud-Ovest	Data Dicembre 2013

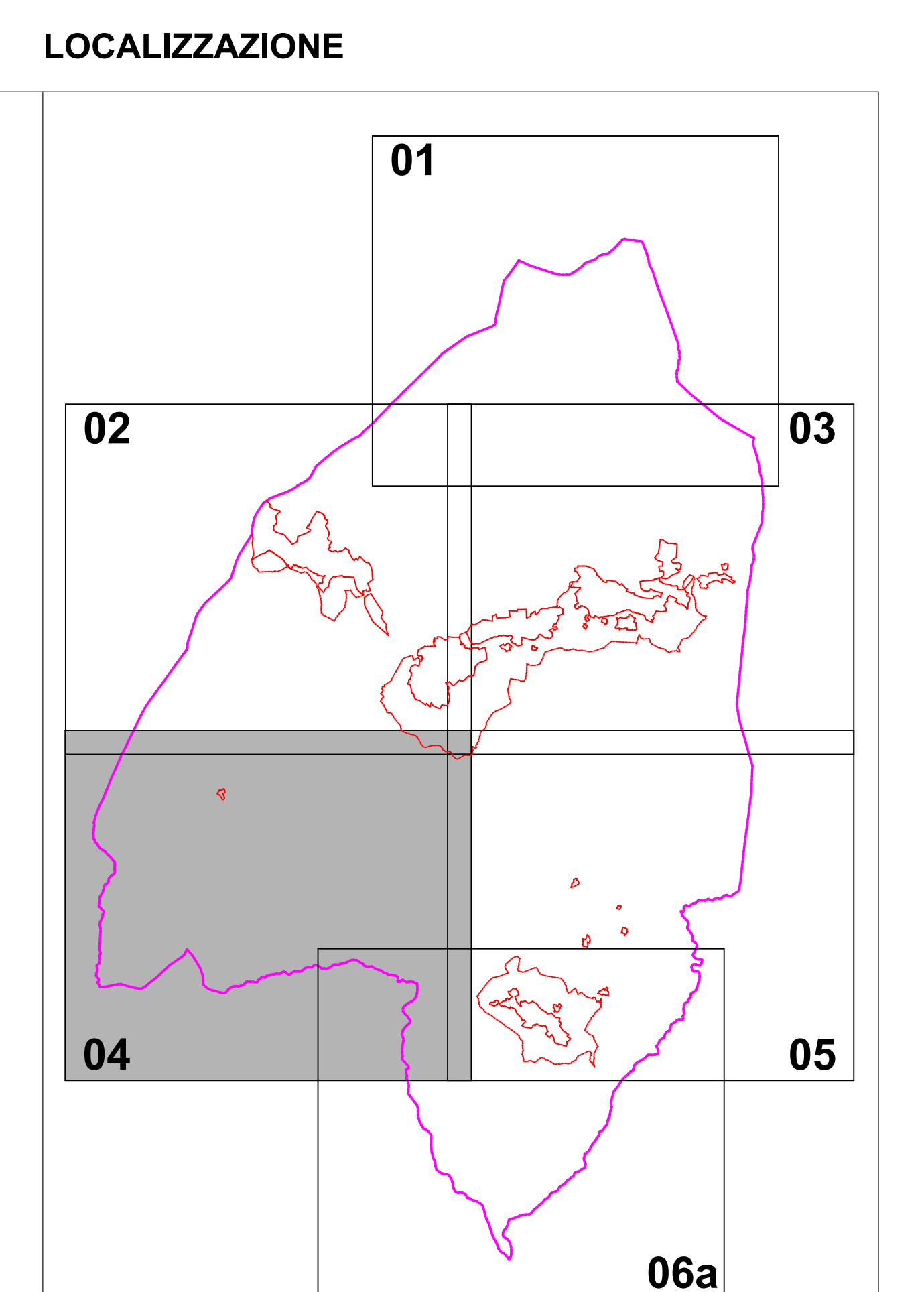
Piano adottato con D.C.C. n° _____ del _____
Piano approvato con D.C.C. n° _____ del _____

LIVELLO

A	DISCIPLINA DEI SUOLI E DEGLI INSEDIAMENTI
B	DISCIPLINA DEL PATRIMONIO EDILIZIO ESISTENTE
C	INVARIANTI STRUTTURALI E SALVAGUARDIE

SCALA

1:10.000	1:5.000
1:2.000	1:1.000
1:500	



01	Quadrante nord	02	Quadrante nord-ovest
03	Quadrante nord-est	04	Quadrante sud-ovest
05	Quadrante sud-est	06	Quadrante sud

LEGENDA

--- Confine Comune di Santa Fiora
--- Confine Area Urbana e Perimetro Centri Abitati (art. 55 com. 2 lett. b della L.R. 1/05)
--- Confine U.T.O.E.

Titolo III - LA TUTELA DELLE RISORSE E DELLE INVARIANTI DEL TERRITORIO




Capo II - Gli Ambiti omogenei di paesaggio

--- art. 55, 56 e 57 - Confine degli Ambiti omogenei di paesaggio

Capo III - Tutela delle Invarianti

- art. 58 - I boschi densi
- art. 59 - La vegetazione riparia
- art. 60 - Formazioni arboree decorative e/o lineari
- art. 61 - Le sistemazioni agrarie e vegetali di rilievo paesaggistico
- art. 62 - Il reticolo idrografico superficiale

art. 63 - I Geotipi

- Area carsica
-  Affioramenti rocciosi
-  Miniera abbandonata
-  Emissioni di idrogeno solforato

art. 64 - Edifici di valore storico-documentale

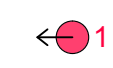

- Edifici presenti al Catasto Leopoldino
- Edifici presenti al Catasto all'impianto

art. 65 - Edifici sottoposti a vincolo monumentale

art. 66 - La visibilità storica

- art. 67 - I parchi ed i giardini storici

art. 68 - Le visuali di pregio

-  Punto panoramico, direzione e numero progressivi vista
-  Zona di tutela della vista

art. 69 - Siti di Importanza Regionale (S.I.R.)

art. 70 - Ambiti a Ridotto Potenziale Antropico (A.R.P.A.)

art. 71 - Riserva Naturale del Bosco di S.S. Trinità

