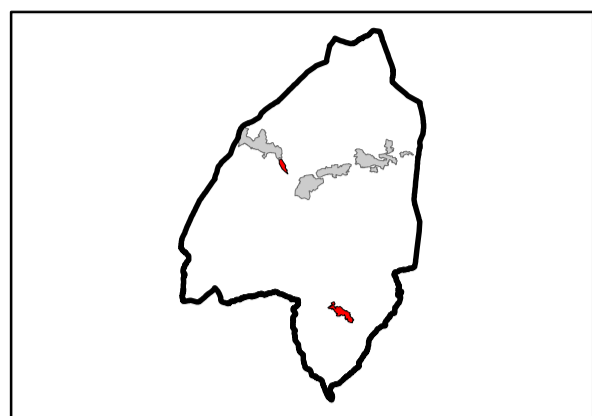


REGOLAMENTO URBANISTICO  
INDAGINI GEOLOGICHE



Tav. G2e - Carta della Pericolosità Sismica





UTOE Selva e San Bastiano

SANTA FIORA, 2015

SCALA 1:2.000

Legenda

CLASSI DI PERICOLOSITA' SISMICA

-  Classe 1: Pericolosità bassa
-  Classe 2: Pericolosità media
-  Classe 3: Pericolosità elevata
-  Classe 4: Pericolosità molto elevata

Limite UTOE



UTOE Selva

UTOE San Bastiano

