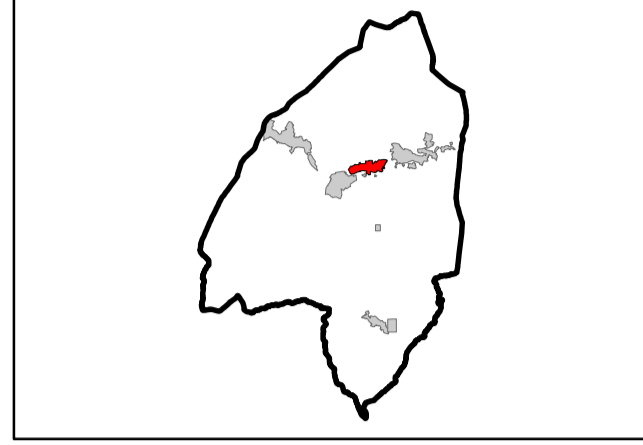


PROVINCIA DI GROSSETO  
COMUNE DI SANTA FIORA

REGOLAMENTO URBANISTICO  
INDAGINI GEOLOGICHE



Tav. G2c - Carta della Pericolosità sismica





UTOE Marroneto

SANTA FIORA, 2015

SCALA 1:2.000

Legenda

CLASSI DI PERICOLOSITA' SISMICA

-  Classe 1: Pericolosità bassa
-  Classe 2: Pericolosità media
-  Classe 3: Pericolosità elevata
-  Classe 4: Pericolosità molto elevata

Limite UTOE

