

**Censimento comunale aree interessate da incendi boschivi nell'anno
2019 – Aggiornamento annuale 2020 catasto incendi**

Con determinazione n. **133GPT del 22/05/2020** il Dirigente del Settore Gestione e Pianificazione del Territorio ha avviato il procedimento per la revisione annuale del catasto comunale degli incendi boschivi di cui all'art. 75 bis della L.R. n.39/2000 e ss.mm. e ii., finalizzato al censimento delle aree sulle quali insistono i divieti e le prescrizioni previsti dalla medesima legge all'art. 76, commi 4, 5, 6 e 7, che così recita:

<<Art. 76 (disposizioni e vincoli)

.. omissis..

4) **Nei boschi percorsi** da incendi è vietato:

1. a) Per **10 anni**, il pascolo di qualsiasi specie di bestiame, fatte salve eventuali deroghe previste dal regolamento forestale in caso di favorevole ricostituzione del soprassuolo boschivo;
2. b) Per **5 anni**, l'esercizio dell'attività venatoria, qualora la superficie bruciata sia superiore ad ettari uno.

5) **Sia nei boschi percorsi dal fuoco e, sia nella fascia entro 50 metri da tali boschi, nei soli pascoli percorsi dal fuoco**, fatte salve le opere pubbliche, le opere necessarie all'AIB e quanto previsto dagli strumenti urbanistici precedentemente approvati al verificarsi dell'incendio, è vietata:

1. a) Per un periodo di **15 anni**, ogni trasformazione del bosco in un'altra qualità di coltura;
2. b) Per un periodo di **20 anni**, la realizzazione di edifici o di strutture ed infrastrutture finalizzate ad insediamenti civili ed attività produttive.

5bis) Nei certificati di destinazione urbanistica rilasciati dal comune deve essere espressamente richiamato il divieto di cui al comma 5.

6) **Nelle aree di cui al comma 5** ed agli immobili ivi situati si applicano le disposizioni dell'Art. 10, comma 1, della Legge 353/2000 e successive modificazioni (**15 anni**).

7) **Sia nei boschi che nei pascoli, situati entro 50 metri dai boschi percorsi dal fuoco**, sono vietate, per **5 anni**, le attività di rimboschimento e di ingegneria ambientale sostenute con risorse finanziarie pubbliche, salvo specifiche autorizzazioni concesse dal Ministero dell'Ambiente o dalle Regioni competenti, per accertate situazioni di dissesto idrogeologico e nelle situazioni in cui sia urgente un intervento per la tutela di particolari valori ambientali e paesaggistici.>>

Il catasto dei boschi e dei pascoli percorsi da fuoco, previsto dalla Legge n.353/2000 e dalla Legge Regionale Toscana n. 39/2000 e ss.mm. e ii., di cui è richiesta la sua revisione annuale, è composto da singole schede di incendio (Fascicolo territoriale) in cui vengono censite graficamente e analiticamente le aree sulle quali insistono i divieti e le prescrizioni sanciti dalla vigente disciplina, nonché elencati i relativi proprietari.

A margine del presente avviso si riporta l'elenco dei terreni interessati dagli incendi boschivi nel corso del 2019, da inserire pertanto nel catasto vigente come stabilito dall'art. 75 bis della L.R. n.39/2000 e ss.mm. e ii. .

Il presente avviso, comprensivo dell'elenco delle suddette aree, è pubblicato all'albo on-line comunale (<http://albo.comune.poggibonsi.si.it/>) per trenta giorni consecutivi a partire dal **25/05/2020**, come stabilito dal secondo comma dell'art. 75bis della L.R. n.39/2000. Gli atti relativi al procedimento di revisione annuale del catasto degli incendi sono inoltre consultabili anche in orario di ufficio presso il Settore Gestione e Pianificazione Territoriale.

Entro e non oltre il 24/06/2020, i soggetti interessati possono indirizzare al Dirigente del Settore Gestione e Pianificazione Territoriale di questo Ente, con sede in P.za Cavour 2, in forma scritta, anche per mezzo di posta elettronica certificata inviata al seguente indirizzo mail, comune.poggibonsi@postacert.toscana.it, le eventuali proprie osservazioni in merito. Per gli adempimenti che ne conseguono farà fede la data di effettivo ricevimento da parte del Comune.

Per eventuali informazioni è possibile rivolgersi a: Roberto Gori presso il Settore Gestione e Pianificazione Territoriale (Tel.: 0577 / 986.262 - 986.1 e-mail: r.gori@comune.poggibonsi.si.it).

Settore Gestione e Pianificazione Territoriale
Il Dirigente
Arch. Vito Disabato

“Documento informatico firmato digitalmente ai sensi del D.Lgs n. 82/2005 modificato ed integrato dal D.Lgs. n. 235/2010, del D.P.R. n.445/2000 e norme collegate, il quale sostituisce il documento cartaceo e la firma autografa; il documento informatico è memorizzato digitalmente nell’archivio informatico del Comune di Poggibonsi.”



Comune di Poggibonsi

Catasto incendi boschivi

OGGETTO: L.R. N° 39/2000 e ss. mm. ed ii. - Catasto incendi boschivi

Fascicolo territoriale n. 00853-2019-0002 - 2019

Incendio ricadente nel comune di: POGGIBONSI - Localita': **PIANDICAMPI**

Data inizio incendio: 24/03/2019 00:00		Data fine incendio: 24/03/2019 00:00	
Grado di pericolosità della zona (secondo il piano regionale antincendio)		Vincoli o area protetta	
Superficie incendio [mq]	477,77	Superficie pascolo entro 50m	0,00
Causa presunta			

Specie	Altezza media [m]	Superficie [ha]
--------	-------------------	-----------------

Danno economico	Euro
TOTALE	0,00





Altitudine	Orografia	Esposizione	Vento	Pendenza	Precedenti incendi

Note

E' errata la località indicata nella scheda di rilievo incendio (Loc. Piandicampi anziché Campostaggia)



Fascicolo territoriale n. 00853-2019-0002 - 2019 Inquadramento generale - Scala 1:10000

-  Area incendiata
-  Bosco incendiato
-  Pascolo percorso dal fuoco
-  Altro non vincolato

Fascicolo Territoriale n. 00853-2019-0002 - 2019

Legge regione Toscana n°39 del 21 marzo 2000 e successive modificazione ed integrazioni, concernenti la gestione del catasto dei boschi percorsi dal fuoco e dei pascoli percorsi dal fuoco situati entro 50 metri da tali boschi

Scadenze divieti vigenti sull'area

- Divieto ex Art.76 Comma 4/a: scade il **24/03/2029**
- Divieto ex Art.76 Comma 4/b: scade il **24/03/2024**
- Divieto ex Art.76 Comma 5/a: scade il **24/03/2034**
- Divieto ex Art.76 Comma 5/b: scade il **24/03/2039**
- Divieto ex Art.76 Comma 6: scade il **24/03/2034**
- Divieto ex Art.76 Comma 7: scade il **24/03/2024**

Elenco particelle catastali interessate dai divieti

Comune	Sezione	Foglio	Particella	Qualita' assegnata	Area incendiata [mq]
POGGIBONSI		33	83	SEMINATIVO	70,71
POGGIBONSI		33	138	SEMIN ARBOR	407,06

Elenco proprietari Fascicolo Territoriale n. 00853-2019-0002 - 2019

Denominazione	C.F./P.I.	Indirizzo
VERDICCHIO ELIO	VRDLEI38H10D042F	VIA DELLA COLOMBAIA N.26 COLLE DI VAL D'ELSA (SI)
VERDICCHIO MARZIA	VRDMRZ71D64C847F	VIA DON LUIGI PROFETI N.1 MONTERIGGIONI (SI)



Fascicolo territoriale n. 00853-2019-0002 - 2019 Inquadramento su CTR - Scala 1:2000

- Area incendiata
- Bosco incendiato
- Pascolo percorso dal fuoco
- Altro non vincolato

