

PR
02

Regolamento Urbanistico

Comune di Montemurlo

Provincia di Prato

Elenco delle Aree soggette a Vincolo espropriativo

allegato **F**

aprile 2014

Comune di Montemurlo
Provincia di Prato

A1 - SERVIZIO PROGRAMMAZIONE URBANISTICA
via TOSCANINI, 1 - tel. 0574/5581

Regolamento Urbanistico

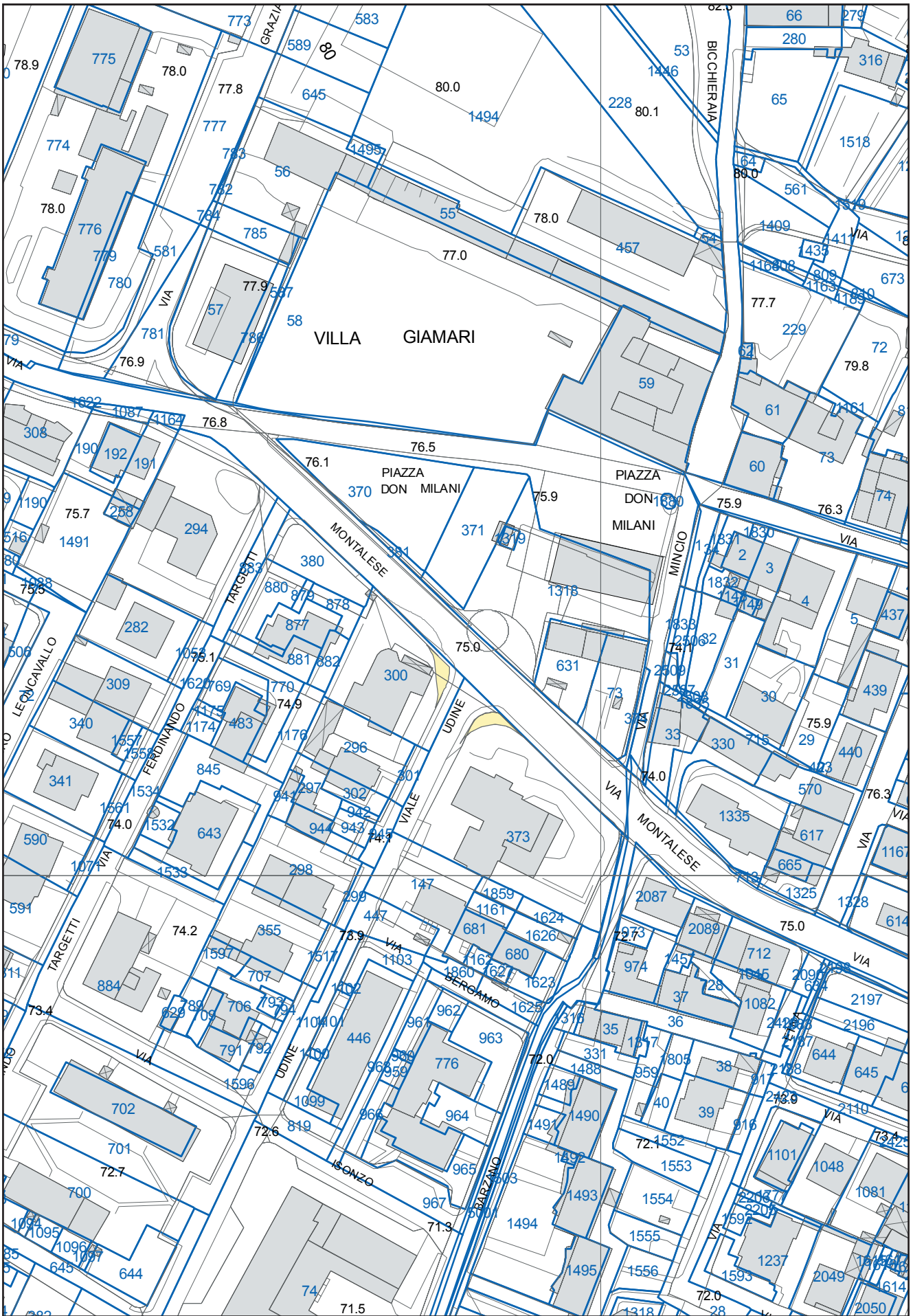
Elenco delle Particelle Catastali soggette a vincolo preordinato all'esproprio conseguenti a nuove previsioni del Regolamento Urbanistico


UTOE 1 - Montemurlo
UTOE 2 - Bagnolo
UTOE 3 - Oste
UTOE 4 - Monteferrato

UTOE	DESTINAZIONE URBANISTICA	FOGLIO	PARTICELLA	APPOSIZIONE VINCOLO
1	strade, piazze, slarghi	20	300 (in parte) 373 (in parte)	data pubblicazione sul B.U.R.T. approvazione VAR n.5
3	strade, piazze, slarghi	24	8 (in parte) 45 (in parte) 602 (in parte)	data pubblicazione sul B.U.R.T. approvazione VAR n.5
4	Corsi d'acqua	23	55AA 55AB 56 66 57 58 59 60	data pubblicazione sul B.U.R.T. approvazione VAR n.6
3	Parcheggio e strada	24	8 (in parte) 45 (in parte)	data pubblicazione sul B.U.R.T. approvazione VAR n.9

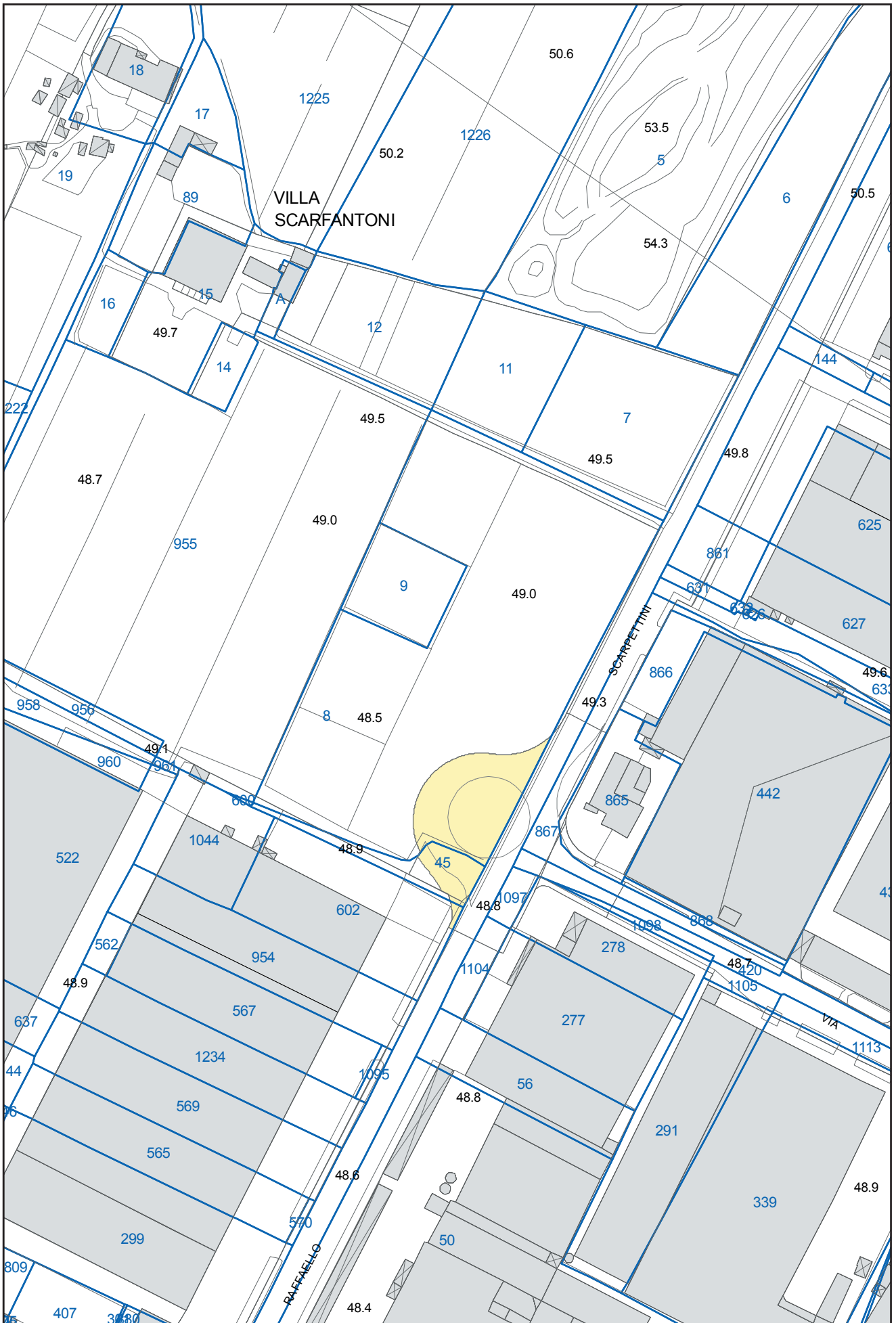
Montemurlo aprile 2014

Il Responsabile del Procedimento
Arch. Giacomo Dardi



 area soggetta ad esproprio

scala 1:500



 area soggetta ad esproprio

scala 1:500



 area soggetta ad esproprio

scala 1:2000

