



Comune di Livorno

Catasto incendi boschivi

OGGETTO: L.R. N° 39/2000 e ss. mm. ed ii. - Catasto incendi boschivi Fascicolo territoriale n. 1 - 2024

Incendio ricadente nel comune di: LIVORNO - Localita': **Monterotondo**

Data inizio incendio: 07/08/2023 00:00		Data fine incendio:	
Grado di pericolosità della zona (secondo il piano regionale antincendio)		Vincoli o area protetta	Territori coperti da foreste e da boschi (art.142, c.1, lett.g del d. lgs. n. 42/2004)
Superficie incendio [mq]	1.037,08	Superficie pascolo entro 50m	0,00
Causa presunta			

Specie	Altezza media [m]	Superficie [ha]
--------	-------------------	-----------------

Danno economico	Euro
TOTALE	0,00

Altitudine	Orografia	Esposizione	Vento	Pendenza	Precedenti incendi

Note



- Area incendiata
- Bosco incendiato
- Pascolto percorso dal fuoco
- Altro non vincolato

Fascicolo Territoriale n. 1 - 2024

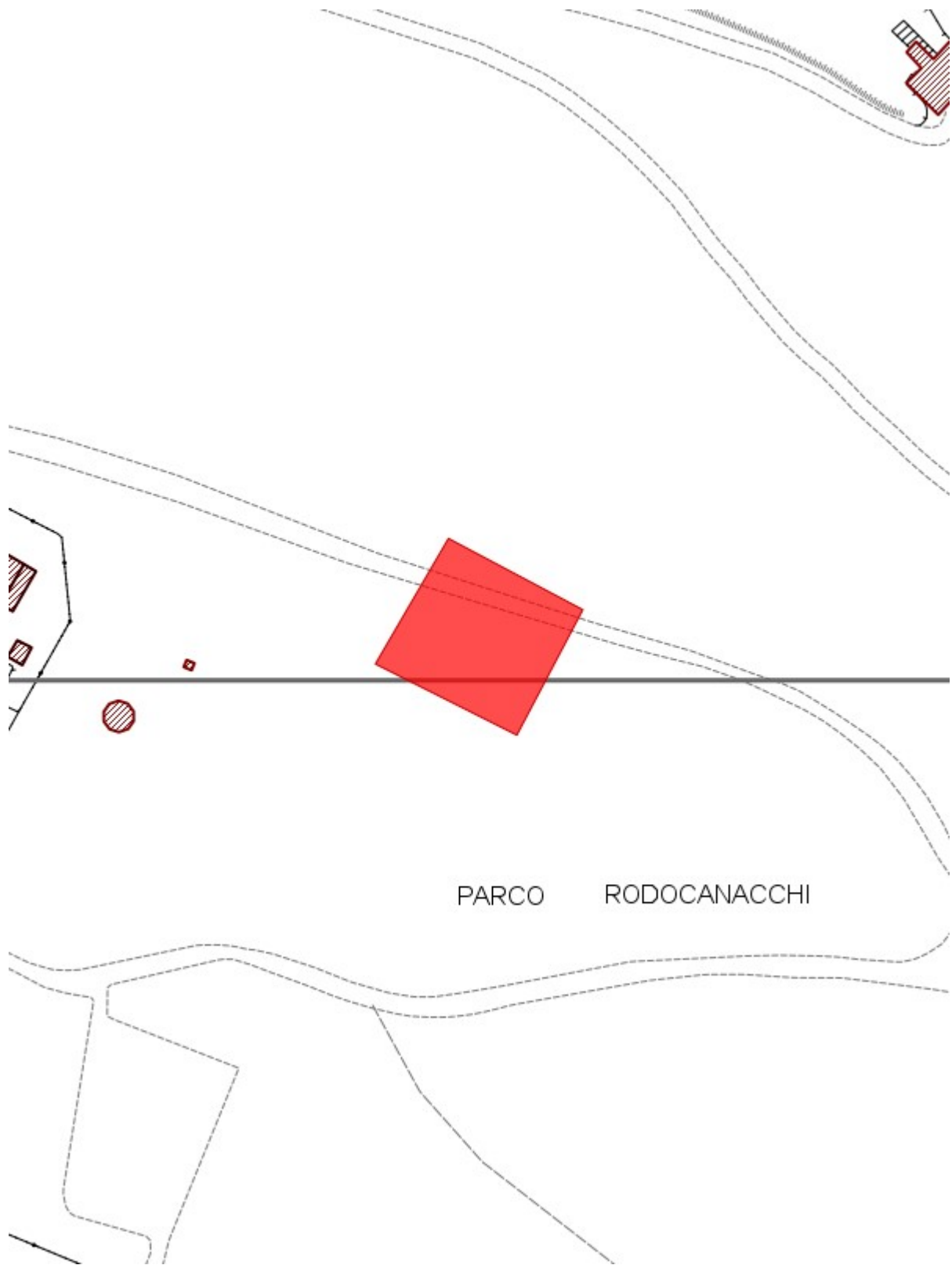
Legge regione Toscana n°39 del 21 marzo 2000 e successive modificazione ed integrazioni, concernenti la gestione del catasto dei boschi percorsi dal fuoco e dei pascoli percorsi dal fuoco situati entro 50 metri da tali boschi

Scadenze divieti vigenti sull'area





- Divieto ex Art.76 Comma 4/a: scade il **07/08/2033**
- Divieto ex Art.76 Comma 4/b: scade il **07/08/2028**
- Divieto ex Art.76 Comma 5/a: scade il **07/08/2038**
- Divieto ex Art.76 Comma 5/b: scade il **07/08/2043**
- Divieto ex Art.76 Comma 6: scade il **07/08/2038**
- Divieto ex Art.76 Comma 7: scade il **07/08/2028**

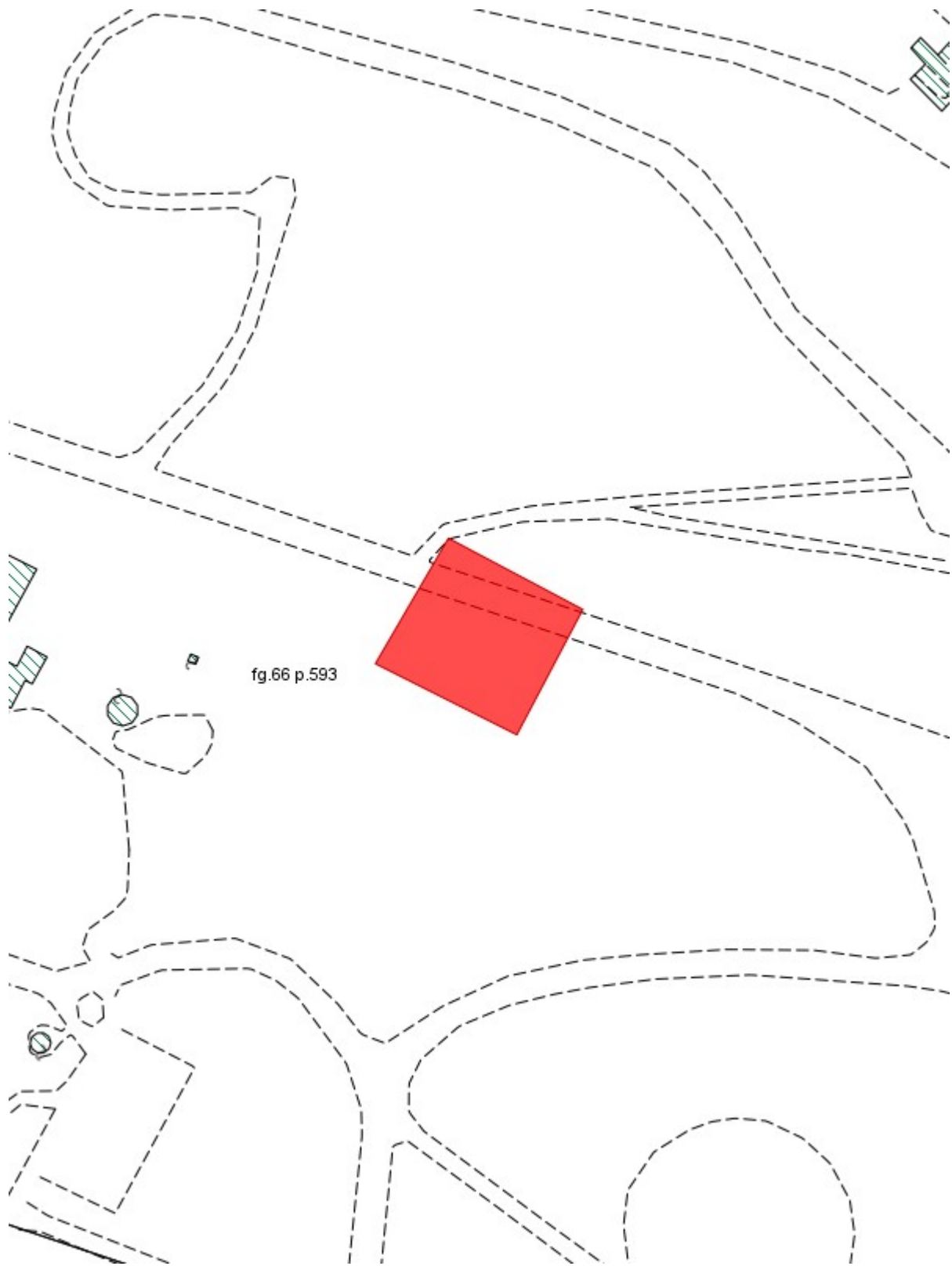
Elenco particelle catastali interessate dai divieti

Comune	Sezione	Foglio	Particella	Qualita' assegnata	Area incendiata [mq]
LIVORNO		66	593	ENTE URBANO	1.037,08







Fascicolo territoriale n. 1 - 2024 Inquadramento su CTR - Scala 1:2000

-  Area incendiata
-  Bosco incendiato
-  Pascolto percorso dal fuoco
-  Altro non vincolato



Fascicolo territoriale n. 1 - 2024 Inquadramento su Catasto - Scala 1:2000

-  Area incendiata
-  Bosco incendiato
-  Pascolto percorso dal fuoco
-  Altro non vincolato



Comune di Livorno

Catasto incendi boschivi

OGGETTO: L.R. N° 39/2000 e ss. mm. ed ii. - Catasto incendi boschivi Fascicolo territoriale n. 2 - 2024

Incendio ricadente nel comune di: LIVORNO - Localita': **Vallin Buio**

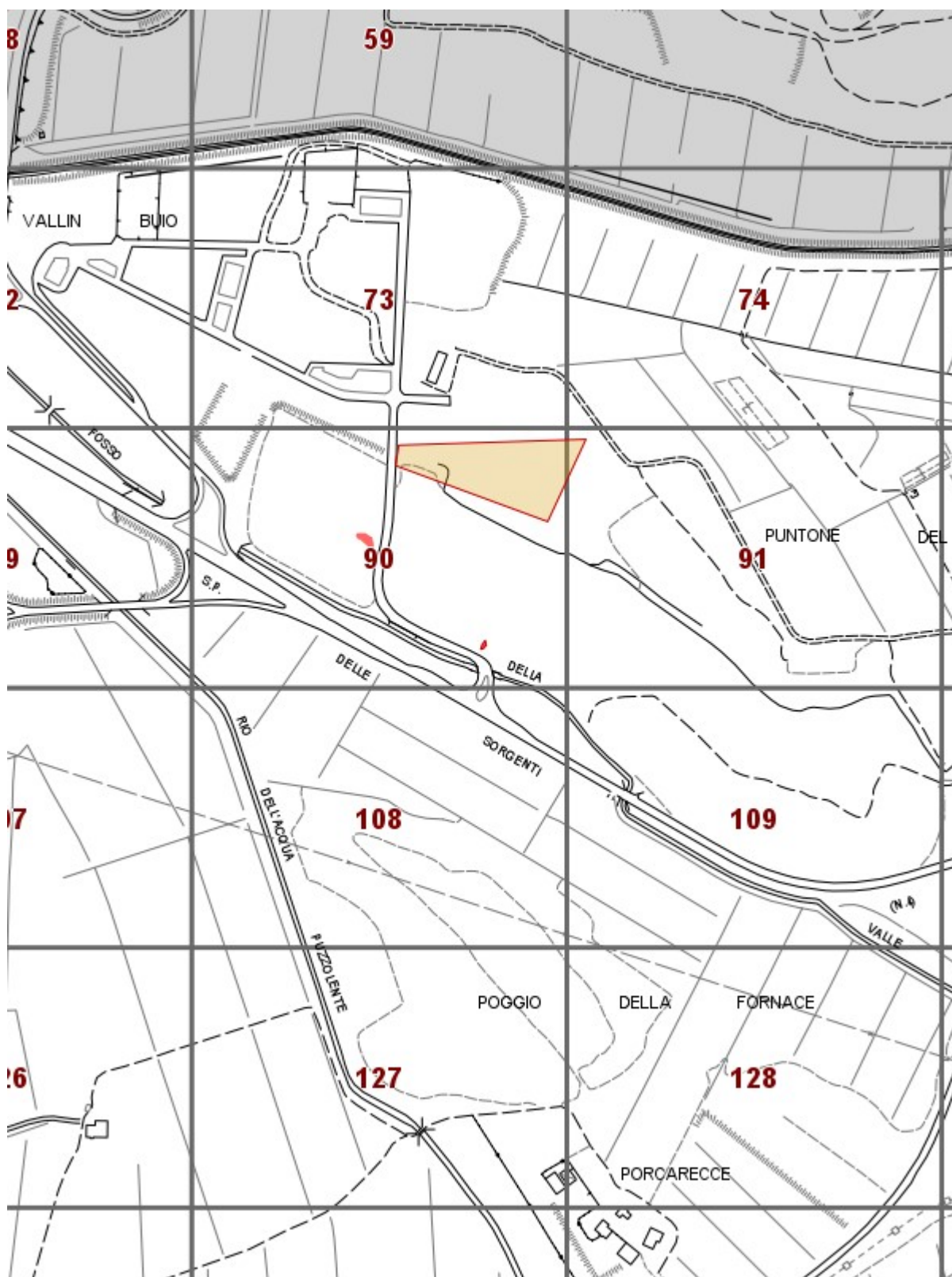
Data inizio incendio: 08/09/2023 00:00		Data fine incendio:	
Grado di pericolosità della zona (secondo il piano regionale antincendio)		Vincoli o area protetta	Territori coperti da foreste e da boschi (art.142, c.1, lett.g del d. lgs. n. 42/2004)
Superficie incendio [mq]	26,28	Superficie pascolo entro 50m	0,00
Causa presunta			

Specie	Altezza media [m]	Superficie [ha]
--------	-------------------	-----------------

Danno economico	Euro
TOTALE	0,00

Altitudine	Orografia	Esposizione	Vento	Pendenza	Precedenti incendi

Note



Fascicolo territoriale n. 2 - 2024 Inquadramento generale - Scala 1:10000

- Area incendiata
- Bosco incendiato
- Pascolo percorso dal fuoco
- Altro non vincolato

Fascicolo Territoriale n. 2 - 2024

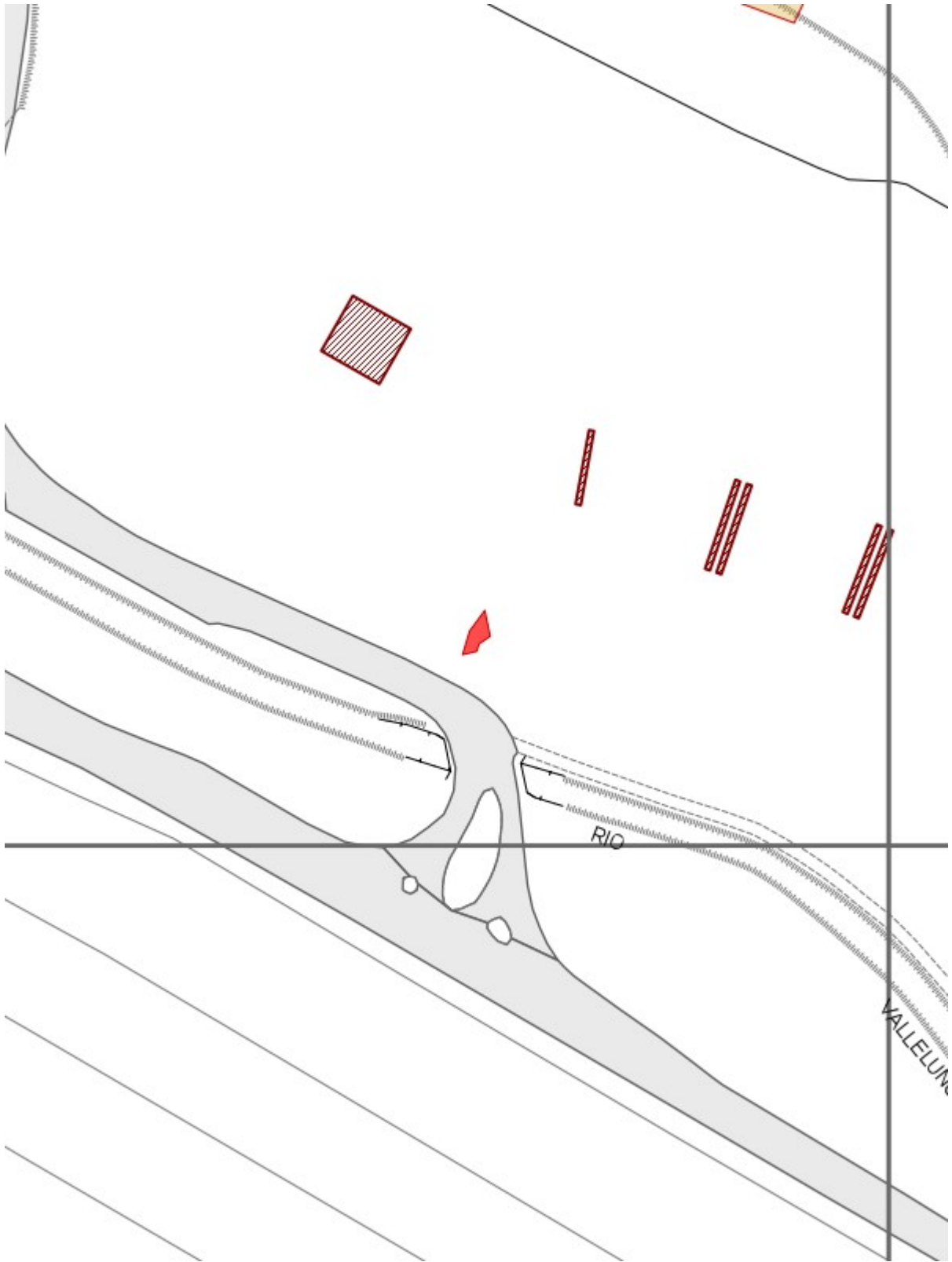
Legge regione Toscana n°39 del 21 marzo 2000 e successive modificazione ed integrazioni, concernenti la gestione del catasto dei boschi percorsi dal fuoco e dei pascoli percorsi dal fuoco situati entro 50 metri da tali boschi

Scadenze divieti vigenti sull'area

- Divieto ex Art.76 Comma 4/a: scade il **08/09/2033**
- Divieto ex Art.76 Comma 4/b: scade il **08/09/2028**
- Divieto ex Art.76 Comma 5/a: scade il **08/09/2038**
- Divieto ex Art.76 Comma 5/b: scade il **08/09/2043**
- Divieto ex Art.76 Comma 6: scade il **08/09/2038**
- Divieto ex Art.76 Comma 7: scade il **08/09/2028**

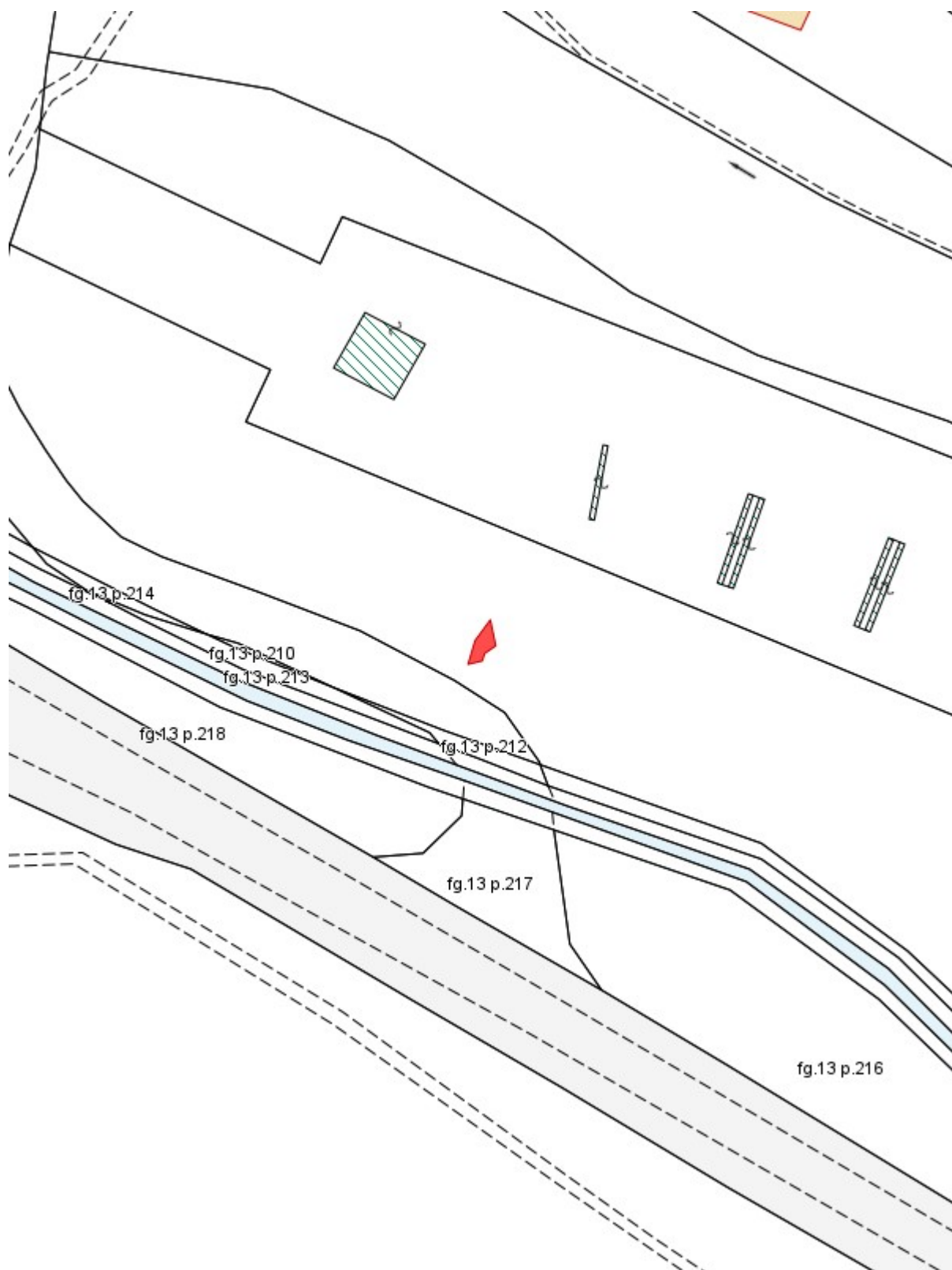
Elenco particelle catastali interessate dai divieti

Comune	Sezione	Foglio	Particella	Qualita' assegnata	Area incendiata [mq]
LIVORNO		13	361	BOSCO CEDUO	26,28



Fascicolo territoriale n. 2 - 2024 Inquadramento su CTR - Scala 1:2000

- Area incendiata
- Bosco incendiato
- Pascolto percorso dal fuoco
- Altro non vincolato



Fascicolo territoriale n. 2 - 2024 Inquadramento su Catasto - Scala 1:2000

- Area incendiata
- Bosco incendiato
- Pascolo percorso dal fuoco
- Altro non vincolato

Contrassegno Elettronico

TIPO

QR Code

IMPRONTA (SHA-256): 53a60db6be4ef359efed30fbb814a217af152ed3c9dbaaafdd7fbfeb80976f64

Firme digitali presenti nel documento originale

CAMILLA CERRINA FERONI

Dati contenuti all'interno del Contrassegno Elettronico

Determinazione N.9841/2024

Data: 19/11/2024

Oggetto: REVISIONE PER L'ANNO 2023 DEL CATASTO COMUNALE DEGLI INCENDI BOSCHIVI DI CUI ALL'ART. 75 BIS DELLA L.R. N. 39/2000 E SS.MM. APPROVAZIONE.



Ai sensi dell'articolo 23-ter, comma 5, del D.Lgs. 82/2005, le informazioni e gli elementi contenuti nel contrassegno generato elettronicamente sono idonei ai fini della verifica della corrispondenza al documento amministrativo informatico originale. Si precisa altresì che il documento amministrativo informatico originale da cui la copia analogica è tratta è stato prodotto dall'amministrazione ed è contenuto nel contrassegno.



URL: http://www.timbro-digitale.it/GetDocument/GDOCController?qrc=bab5705bd202de6e_p7m&auth=1

ID: bab5705bd202de6e