

**Piano Strutturale (ai sensi dell'Art. 92 della L.R. 65/2014)**

Arch. Giovanni Parlanti  
Progettista

Dott. Enzo Cacioli  
Sindaco

Arch. Gabriele Banchetti  
Responsabile GIS


Caterina Galli  
Assessore all'urbanistica

Pian. Jr. Emanuele Bechelli  
Collaborazione al progetto

Arch. Marco Novedrat  
Responsabile dell'Ufficio  
pianificazione urbanistica, edilizia e ambiente

GEOPROGETTI Studio Associato  
Geol. Emilio Pistilli  
Studi geologici

Arch. Luigi Moffa  
Garante dell'informazione e  
della partecipazione

 Sorgente Ingegneria  
studio tecnico associato

Ing. Luca Rosadini  
Ing. Leonardo Marini  
Studi idraulici

PFM S.r.l. Società tra professionisti  
Studi agronomici e forestali

Arch. Alessandro Melis  
Valutazione Ambientale Strategica (VAS)

Pian. Martina Franco  
Pian. Manuela Fontanive  
Elaborazione grafica e GIS

Adottato con Del. C.C. n. del  
Approvato con Del. C.C. n. del

Tav QG Q1

**Carta della pericolosità sismica locale  
prima parte**

Scala 1:5.000







Novembre 2021

**Legenda**

 Limite comunale

**Zone stabili suscettibili di amplificazioni locali**

-  S.1 - Pericolosità sismica locale bassa (assente)
-  S.2 - Pericolosità sismica locale media
-  S.3 - Pericolosità sismica locale elevata
-  S.4 - Pericolosità sismica locale molto elevata

