






LEGENDA

Decreto Legislativo n. 42 del 22/01/2004

-  Immobili ed aree di notevole interesse pubblico, ai sensi dell'art. 136 e 157
-  I territori contermini ai laghi ai sensi dell'art. 142, comma 1, lettera "b"
-  I fiumi, i torrenti, i corsi d'acqua, ai sensi dell'art. 142, comma 1, lettera "c"
-  I territori coperti da foreste e da boschi ai sensi dell'art. 142, comma 1, lettera "g"
-  Le zone di interesse archeologico ai sensi dell'art. 142, comma 1, lettera "m"



**REGIONE
TOSCANA**

**S.R. n° 69 "Di Val d'Arno"
Variante in riva destra d'Arno
LOTTO 5**


Provincia di Firenze e Arezzo
Comune di Figline e Incisa Valdarno, Castelfranco
Piandiscò e San Giovanni Valdarno

DIREZIONE DELLE POLITICHE MOBILITA'
INFRASTRUTTURE E TRASPORTO
PUBBLICO LOCALE



PROGETTO DEFINITIVO

VINCOLI PAESAGGISTICI

NOME FILE: D-C-16-05-0_Vincoli paesaggistici C.U.P. D31B1800053002	EL. N. D-C-16-05-0	SCALA: 1:10.000 <small>Data revisione elaborato: 02/08/2021</small>
R.U.P.: Ing. Antonio De Crescenzo	 <p>TECNOCREO S.p.A.</p> <p>DIRETTORE TECNICO Ing. Matteo Bertoneri GRUPPO DI LAVORO Arch. Fabrizio Brozzi Dott.ssa Sara Tonini Geom. Roberto Venturoli Arch. Andrea Gattorochieri Geom. Nicola Ambrosini</p>	

SR69-LOTTO 5

