



**LEGENDA**

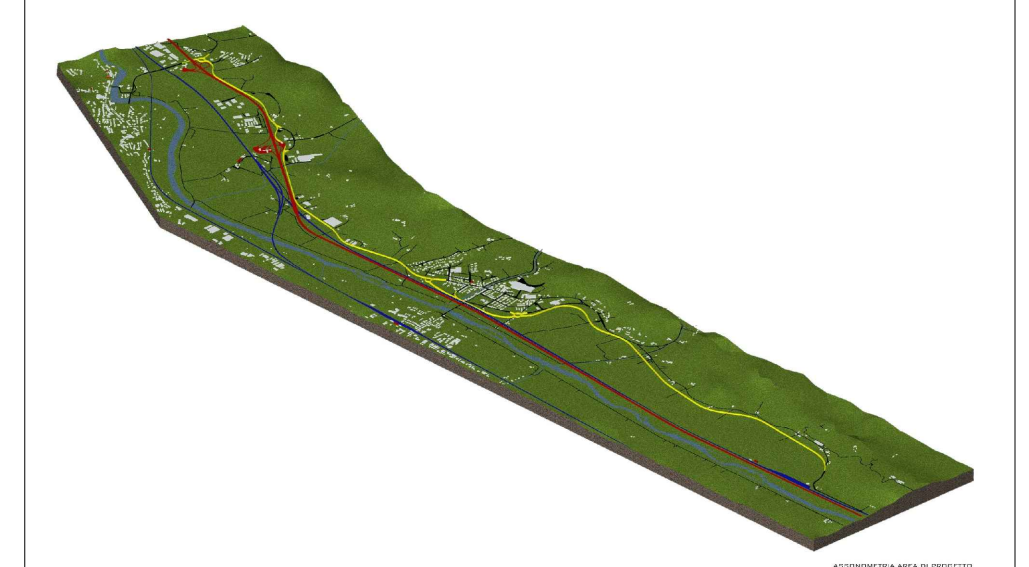
-  Corso d'acqua
-  Fossi e scoline
-  Stagni e laghi
-  Argini e scarpate
-  Curve di livello
-  Quote del terreno



**S.R. n° 69 "Di Val d'Arno"  
Variante in riva destra d'Arno  
LOTTO 5**


Provincia di Firenze e Arezzo  
Comune di Figline e Incisa Valdarno, Castelfranco  
Piandiscò e San Giovanni Valdarno

DIREZIONE DELLE POLITICHE MOBILITA'  
INFRASTRUTTURE E TRASPORTO  
PUBBLICO LOCALE



**PROGETTO DEFINITIVO**

**MORFOLOGIA DEL TERRITORIO**

NOME FILE: D-C-16-01-0_Morfologia del territorio C.U.P. D31B1800053002 R.U.P.: Ing. Antonio De Crescenzo PROGETTISTA: Ing. Alessio Gensini	EL. N. <b>D-C-16-01-0</b> SCALA: <b>1:10.000</b> <small>Data revisione elaborato: 02/08/2021</small>	 <b>TECNOCREO</b> <small>INGEGNERIA E S.P.A.</small> DIRETTORE TECNICO Ing. Matteo Bertoneri GRUPPO DI LAVORO Arch. Fabrizio Brozzi Dott.ssa Sara Tonini Geom. Roberto Venturoli Arch. Andrea Gattorochieri Geom. Nicola Ambrosini
--------------------------------------------------------------------------------------------------------------------------------------------------------	-------------------------------------------------------------------------------------------------------------------	-------------------------------------------------------------------------------------------------------------------------------------------------------------------------------------------------------------------------------------------------------------------------------------------------------------------------------------------------------

SETTORE PROGETTAZIONE E REALIZZAZIONE VIABILITA' REGIONALE  
FIRENZE - PRATO - PISTOIA

SR69-LOTTO 5



Percorso: Z:\Lavori\400\_COMESSE\401\_ANNUAL\2019\C.18.19.C.GS - Regione Toscana SR69-LOTTO  
BOTTINERANZA\_2021\3-LAVORO\3-FIVOLE GRAPICHE\PAESAGGISTICA\REVISIONATE